

Выписка из Единого государственного реестра недвижимости об основных характеристиках и зарегистрированных правах на объект недвижимости

Сведения об основных характеристиках объекта недвижимости

Раздел 1 Лист 1

Здание

Лист № 1 раздела 1	Всего листов раздела 1: 1	Всего разделов: 3	Всего листов выписки: 3
--------------------	---------------------------	-------------------	-------------------------

15.02.2023г.	Кадастровый номер:	69:29:0070307:246
--------------	--------------------	-------------------

Номер кадастрового квартала:	69:29:0070307
------------------------------	---------------

Дата присвоения кадастрового номера:	02.12.2013
--------------------------------------	------------

Ранее присвоенный государственный учетный номер:	Инвентарный номер 20-1-2166; Кадастровый номер 69:12:0000025:2379
--	---

Местоположение:	Тверская область, Р-н Селижаровский, тпг Селижарово, пгт Селижарово, птг Селижарово, ул К Маркса, д 70
-----------------	--

Площадь, м2:	242.2
--------------	-------

Назначение:	Нежилое
-------------	---------

Наименование:	Котельная
---------------	-----------

Количество этажей, в том числе подземных этажей:	1, в том числе подземных 0
--	----------------------------

Год ввода в эксплуатацию по завершении строительства:	данные отсутствуют
---	--------------------

Год завершения строительства:	372314,68
-------------------------------	-----------

Кадастровая стоимость, руб:	69:29:0070307:193
-----------------------------	-------------------

Кадастровые номера иных объектов недвижимости, в пределах которых расположен объект недвижимости:	данные отсутствуют
---	--------------------

Кадастровые номера помещений, машино-мест, расположенных в здании или сооружении:	данные отсутствуют
---	--------------------

Виды разрешенного использования:	данные отсутствуют
----------------------------------	--------------------

Статус записи об объекте недвижимости:	Сведения об объекте недвижимости имеют статус "актуальные, ранее учтенные"
--	--

Особые отметки:	Сведения, необходимые для заполнения раздела: 5 - План расположения помещения, машино-места на этаже (плане этажа), отсутствуют.
-----------------	--

Получатель выписки:	Кудряшев Ринат Фаритович (представитель правообладателя), Правообладатель: от имени заявителя АКБ "Капиталбанк" (ПАО) 6164102934
---------------------	---

Ведущий специалист-эксперт

Документ подписан усиленной квалифицированной электронной подписью
 Серийный номер сертификата: 217626016709911142524787782117802239605
 Кому выдан: Управление Федеральной регистрации, кадастра и картографии по Тверской области
 Срок действия: с 28-10-2022 по 21-01-2024

Копиленга И. В.



Полное наименование должности	Составил: Гребеникова Олеся Алексеевна Мод. для бизнеса Ул.Большая Садовая, 83 (Кировский г. Ростов-на-Дону) Ростовская обл. г. Ростов на-Дону, ул.Большая Садовая, д. 83	Дата выписки: 16.02.2023 10:23:07	Инициалы, фамилия
-------------------------------	--	-----------------------------------	-------------------

Выписка из Единого государственного реестра недвижимости об основных характеристиках и зарегистрированных правах на объект недвижимости

Сведения о зарегистрированных правах

Здание

Вид объекта недвижимости

Лист № 1 раздела 2

Всего листов раздела 2: 1

Всего разделов: 3

Всего листов выписки: 3

15.02.2023г.

Катастрофный номер: 69-29-0070307-246

1	Правообладатель (правообладатели):	1.1	АКЦИОНЕРНЫЙ КОММЕРЧЕСКИЙ БАНК "КАПИТАЛБАНК" (ПУБЛИЧНОЕ АКЦИОНЕРНОЕ ОБЩЕСТВО), ИНН: 6164102933, ОГРН: 1026103270214
2	Вид, номер, дата и время государственной регистрации права:	2.1	Собственность 69-29-0070307-246-69/07/1/2023-14 15.02.2023 17:36:10
3	Документы-основания	3.1	Протокол окончания приема и регистрации заявок на участие в торгах по продаже арестованного имущества, выдан 02.06.2020 Уведомление об оставлении за собой заложенного имущества не реализованного на торгах, № 58-04исх-156440, выдан 26.06.2020
4	Сведения об осуществлении государственной регистрации сделки, права, ограничения права без необходимого в силу закона согласия третьего лица, органа:	4.1	Данные отсутствуют
5	Ограничение прав и обременение объекта недвижимости:		не зарегистрировано
6	Заявленные в судебном порядке права требования:		Данные отсутствуют
7	Сведения о возражении в отношении зарегистрированного права:		Данные отсутствуют
8	Сведения о наличии решения об изъятии объекта недвижимости для государственных и муниципальных нужд:		Данные отсутствуют
9	Сведения о невозможности государственной регистрации без личного участия правообладателя или его законного представителя:		Данные отсутствуют
10	Правопритязания и сведения о наличии поступивших, но не рассмотренных заявлений о проведении государственной регистрации права (перехода, прекращения права), ограничения права или обременения объекта недвижимости, сделки в отношении объекта недвижимости:		отсутствуют



Выданный специалист-эксперт

Документ подписан усиленной квалифицированной электронной подписью Серийный номер сертификата: 217626016709911142524787782117802239605
 Кому выдан: Управление Федеральной службы государственной регистрации, кадастра и картографии по Тверской области
 Срок действия: с 28-10-2022 по 21-01-2024

Копелева И. В.

Исполнос полномочиями должностности

Составил: Гребеникова Олеся Алексеевна
 Место для бизнес-Удостоверения Садовни, 83 (Кировский г. Ростов-на-Дону) Ростовская обл. г Ростов-на-Дону, ул.Большая Садовая, д. 83

Инициалы, фамилия

Выписка из Единого государственного реестра недвижимости об основных характеристиках и зарегистрированных правах на объект недвижимости

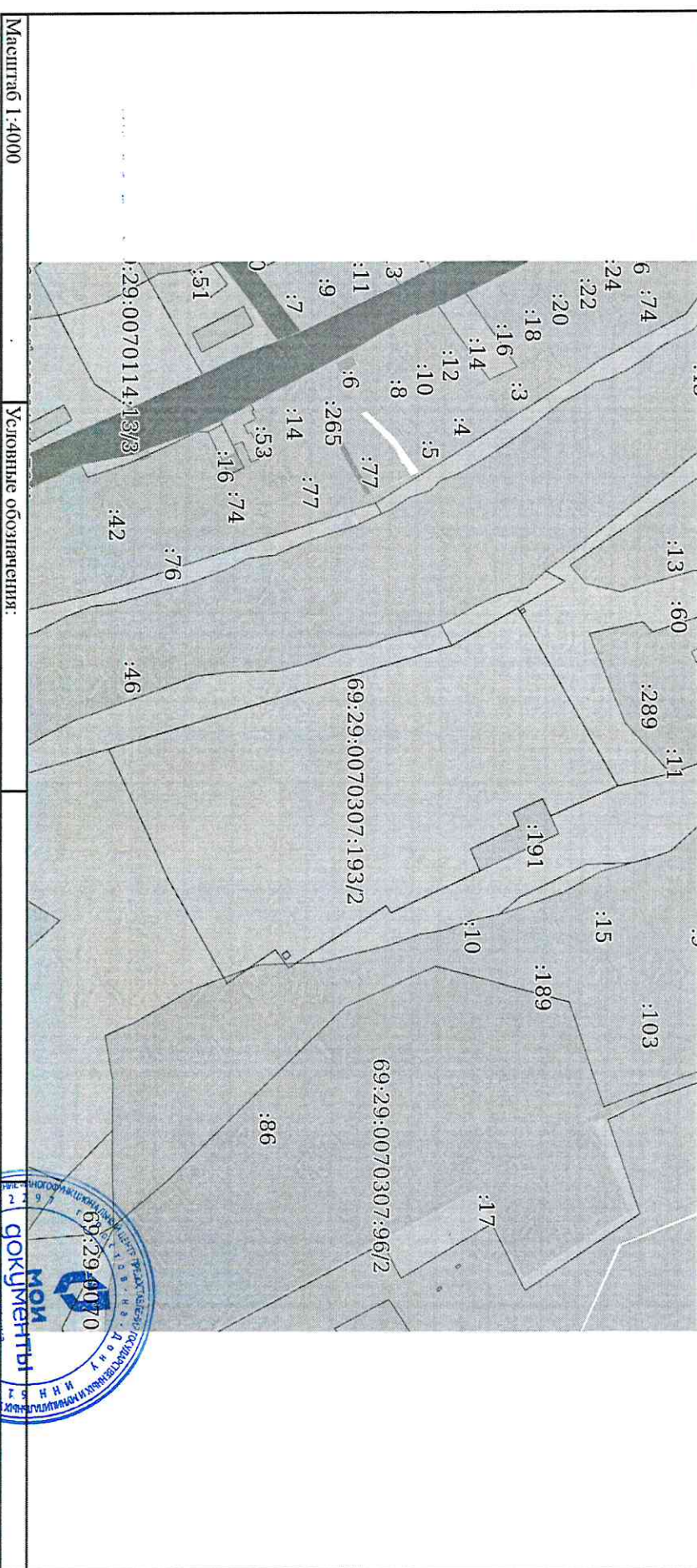
Описание местоположения объекта недвижимости

Знание

Вид объекта недвижимости

Лист № 1 раздела 4	Всего листов раздела 4: 1	Всего разделов: 3	Всего листов выписки: 3
15.02.2023г.			
Кадастровый номер:		69:29:0070307:246	

Схема расположения объекта недвижимости (части объекта недвижимости) на земельном участке(ах)




Ведущий специалист-эксперт	Документ подписан усиленной квалифицированной электронной подписью Серийный номер сертификата: 217626016709911142524787782117802239605 Срок действия: с 28-10-2022 по 21-01-2024	Копелева И. В.
Полное наименование должности	Составил: Г.Рабениникова Олеся Александровна Мод. для близнеца ул. Большая Садовая, 83 (Кировский г. Ростов-на-Дону) Ростовская обл., г. Ростов-на-Дону ул. Большая Садовая, д. 83	инициалы, фамилия

Выписка из Единого государственного реестра недвижимости о основных характеристиках и зарегистрированных правах на объект недвижимости
 Сведения о зарегистрированных правах

Задание			
Вид объекта недвижимости			
Лист № 1 раздела 2	Всего листов раздела 2: 1	Всего разделов: 2	Всего листов выписки: 2
15.02.2023г.			
Кадастровый номер:	69-29-0070307-256		

1	Правообладатель (правообладатели):	1.1	АКБ "Капиталбанк" (ПАО), ИНН: 6164102933, ОГРН: 1026103270214
2	Вид, номер, дата и время государственной регистрации права:	2.1	Собственность 69-29-0070307-256-69/085/2023-14 15.02.2023 18:05:57
3	Документы-основания	3.1	Протокол окончания приема и регистрации заявок на участие в торгах по продаже арестованного имущества, выдан 02.06.2020 Уведомление об оставлении за собой заложенного имущества не реализованного на торгах, № 58-04исх-156440, выдан 26.06.2020
4	Сведения об осуществлении государственной регистрации сделки, права, ограничения права без необходимого в силу закона согласия третьего лица, органа:	4.1	данные отсутствуют
5	Ограничение прав и обременение объекта недвижимости:	не зарегистрировано	
6	Заявленные в судебном порядке права требования:	данные отсутствуют	
7	Сведения о возражении в отношении зарегистрированного права:	данные отсутствуют	
8	Сведения о наличии решения об изъятии объекта недвижимости для государственных и муниципальных нужд:	данные отсутствуют	
9	Сведения о невозможности государственной регистрации без личного участия правообладателя или его законного представителя:	данные отсутствуют	
10	Правопритязания и сведения о наличии поступивших, но не рассмотренных заявлений о проведении государственной регистрации права (перехода, прекращения права), ограничения права или обременения объекта недвижимости, сделки в отношении объекта недвижимости:	отсутствуют	



Коржова Е. Н.

Документ подписан усиленной квалифицированной электронной подписью
 Серийный номер сертификата: 202825705820396138497140934886576380137
 Срок действия: с 21-12-2022 по 15-03-2024

Исполное наименование должности	Составник, Гребенникова Олеся Александровна МФЦ для бизнеса Ульяновской области, 83 (Кировский г. Ростов-на-Дону) Ростовская обл., Ростов-на-Дону, Ульяновская Садовая, д. 83	Дата формирования: 15.02.2023 10:27:58	Инициалы, фамилия
---------------------------------	--	--	-------------------

Выписка из Единого государственного реестра недвижимости об основных характеристиках и зарегистрированных правах на объект недвижимости

Сведения об основных характеристиках объекта недвижимости

В Единый государственный реестр недвижимости внесены следующие сведения:

Раздел 1 Лист 1

Здание			
Вид объекта недвижимости			
Лист № 1 раздела 1	Всего листов раздела 1: 1	Всего разделов: 2	Всего листов выписки: 2
15.02.2023г.	Кадастровый номер: 69-29-0070307-256		
Номер кадастрового квартала: 69-29-0070307	Дата присвоения кадастрового номера: 14.07.2014		
Ранее присвоенный государственный учетный номер: Инвентарный номер 20-1-402, Кадастровый номер 69-12-0000025-2383	Местоположение: Тверская область, р-н Селижаровский, пгт Селижарово, ул К.Маркса, д 70		
Площадь, м2: 133.2	Назначение: Нежилое		
Наименование: Алминистративное здание	Количество этажей, в том числе подземных: 1, в том числе подземных 0		
Год ввода в эксплуатацию по завершении строительства: Данные отсутствуют	Год завершения строительства: 1968		
Кадастровая стоимость, руб.: 4280090.29	Кадастровые номера иных объектов недвижимости, в пределах которых расположен объект недвижимости: 69-29-0070307-14		
Кадастровые номера помещений, машино-мест, расположенных в здании или сооружении: Данные отсутствуют	Виды разрешенного использования: Данные отсутствуют		
Статус записи об объекте недвижимости: Сведения об объекте недвижимости имеют статус "актуальные, ранее учтенные"	Особые отметки: Сведения, необходимые для заполнения разделов: 4 - Описание местоположения объекта недвижимости; 5 - План расположения помещения, машино-места на этаже (плане этажа), отсутствуют.		
Получатель выписки: Кириллов Ринат Фаритович (представитель правообладателя), Правообладатель: от имени заявителя АКБ "Капиталбанк" (ЦАО), 6164102933			

Документ подписан усиленной квалифицированной электронной подписью
Серийный номер сертификата: 202825705820396138497140934886576380137
Кому выдан: Управление Федеральной службы государственной регистрации, кадастра и картографии по Тверской области
Срок действия: с 21-12-2022 по 15-03-2024


Составил: Гребенникова Олеся Алексеевна
Мед. для бизнеса ул.Большая Садовая, 83 (Кировский г. Ростов-на-Дону) Ростовская обл. г Ростов-на-Дону, ул Большая Садовая д. 83

Дата выдачи: 16.02.2023 10:27:58

Исполнитель: [подпись]

Подпись: [подпись]

Должность: [подпись]



Федеральная служба государственной регистрации, кадастра и картографии
полное наименование органа регистрации права

Выписка из Единого государственного реестра недвижимости об основных характеристиках и зарегистрированных правах на объект недвижимости

Сведения об основных характеристиках объекта недвижимости

В Единый государственный реестр недвижимости внесены следующие сведения:

Раздел 1 Лист 1

Здание		
Вид объекта недвижимости		

Лист № 1 раздела 1	Всего листов раздела 1: 1	Всего разделов: 2	Всего листов выписки: 3
--------------------	---------------------------	-------------------	-------------------------

14.02.2023г.			
--------------	--	--	--

Кадастровый номер:	69-29-0070307-254
--------------------	-------------------

Номер кадастрового квартала:	69-29-0070307
------------------------------	---------------

Дата присвоения кадастрового номера:	03.07.2014
--------------------------------------	------------

Ранее присвоенный государственный учетный номер:	Инвентарный номер 20-1-2165, Кадастровый номер 69-12-0000025-2378
--	---

Местоположение:	Тверская область, р-н Селижаровский, пгт Селижарово, ул. К.Маркса, д. 70
-----------------	--

Площадь, м2:	290,1
--------------	-------

Назначение:	Нежилое
-------------	---------

Наименование:	Склад
---------------	-------

Количество этажей, в том числе подземных этажей:	1, в том числе подземных 0
--	----------------------------

Год ввода в эксплуатацию по завершении строительства:	данные отсутствуют
---	--------------------

Год завершения строительства:	1958
-------------------------------	------

Кадастровая стоимость, руб.:	375253,05
------------------------------	-----------

Кадастровые номера иных объектов недвижимости, в пределах которых расположен объект недвижимости:	69-29-0070307-14
---	------------------

Кадастровые номера помещений, машино-мест, расположенных в здании или сооружении:	данные отсутствуют
---	--------------------



Виды разрешенного использования:	данные отсутствуют
----------------------------------	--------------------

Статус записи об объекте недвижимости:	данные отсутствуют
--	--------------------

Особые отметки:	Сведения об объекте недвижимости имеют статус "актуальные, ранее учтенные"
-----------------	--

Подучатель выписки:	Сведения, необходимые для заполнения разделов: 4 - Описание местоположения объекта недвижимости; 5 - План расположения помещения, машино-места на этаже (плане этажа), отсутствуют. Кильдеев Ринат Фаритович (представитель правообладателя), Правообладатель: от имени заявителя АКБ "Капиталбанк" (ПАО), 6164102933
---------------------	---

И.о. специалиста-эксперта
Серийный номер сертификата: 32097495536266838477266787798036066167746644102
Документ подписан усиленной квалифицированной электронной подписью
Кому выдан: Управление Федеральной службы государственной регистрации, кадастра и картографии по Тверской области
Срок действия: с 16-11-2021 по 16-02-2023

Подписано:  Должности: 	Составил: Гребенинкова Олеся Алексеевна Мен. для бизнеса Ул.Большая Садовая, 83 (Кировский г. Ростов-на-Дону)	Дата выписки: 15.02.2023 09:22:16 Ул.Большая Садовая, д. 83	Инициалы, фамилия
---	--	--	-------------------



Выписка из Единого государственного реестра недвижимости об основных характеристиках и зарегистрированных правах на объект недвижимости
 Сведения о зарегистрированных правах

Занятие			
вид объекта недвижимости			
Лист № 1 раздела 2	Всего листов раздела 2: 2	Всего разделов: 2	Всего листов выписки: 3
14.02.2023г.			
Кадастровый номер:		69:29:0070307:254	

1	Правообладатель (правообладатели):	1.1	АКЦИОНЕРНЫЙ КОММЕРЧЕСКИЙ БАНК "КАПИТАЛБАНК" (ПУБЛИЧНОЕ АКЦИОНЕРНОЕ ОБЩЕСТВО), ИНН: 6164102933, ОГРН: 1026103270214
2	Вид, номер, дата и время государственной регистрации права:	2.1	Собственность 69:29:0070307:254-69/083/2023-14 14.02.2023 09:53:22
3	Документы-основания	3.1	Решение Арбитражного суда Ростовской области, № А53-30539/16, выдан 16.02.2017 Протокол окончания приема и регистрации заявок на участие в торгах по продаже арестованного имущества, выдан 13.04.2020 Уведомление об оставлении за собой заложенного имущества не реализованного на торгах с чеком, описью и отчетом, № 58-04иск-156437, выдан 26.06.2020
4	Сведения об осуществлении государственной регистрации сделки, права, ограничения права без необходимого в силу закона согласия третьего лица, органа:	4.1	данные отсутствуют
5	Ограничение прав и обременение объекта недвижимости:		не зарегистрировано
6	Заявленные в судебном порядке права требования:		данные отсутствуют
7	Сведения о возращении в отношении зарегистрированного права:		данные отсутствуют
8	Сведения о наличии решения об изъятии объекта недвижимости для государственных и муниципальных нужд:		данные отсутствуют
9	Сведения о невозможности государственной регистрации без личного участия правообладателя или его законного представителя:		данные отсутствуют

И.о. специалиста-эксперта	Серийный номер сертификата: 320974955362668384772667877980360661677466444102 Документ подписан усиленной квалифицированной электронной подписью Кому выдан: Управление Федеральной службы государственной регистрации, кадастра и картографии по Тверской области Срок действия: с 16-11-2021 по 16-02-2023	Судья М.Э.
Полное наименование должности	Составил: Гребенникова Олеся Алексеевна Мецц для бизнеса ул.Большая Садовая, 83 (Кировский г. Ростов-на-Дону) Ростовская обл. г.Ростов-на-Дону, ул.Большая Садовая, д. 83	Тиньковская, Фавстия



Этап

вид объекта недвижимости

Лист № 2 раздела 2

Всего листов раздела 2: 2

Всего разделов: 2

Всего листов выписки: 3

14.02.2023г.

Кадестровый номер: 69-29-0070307-254

10	Правопритязания и сведения о наличии поступивших, но не рассмотренных заявлений о проведении государственной регистрации права (перехода, прекращения права), ограничения права или обременения объекта недвижимости, сделки в отношении объекта недвижимости:	отсутствуют	
----	--	-------------	--

И.о. специалиста-эксперта	Документ подписан усиленной квалифицированной электронной подписью Серийный номер сертификата: 32097495536266838477266787980360661677466444102 Кому выдан: Управление Федеральной регистрационной службы по Тверской области Срок действия: с 16-11-2021 по 16-02-2023	Сугин М. Э.
Исполнитель	Составил: Гребинникова Олеся Александровна Место для бланка ул. Большая Садовая, 83 (Кировский г. Ростов-на-Дону) Ростовская обл. г. Ростов-на-Дону, ул. Большая Садовая, д. 83	Подпись, фамилия



Федеральная служба государственной регистрации, кадастра и картографии
полное наименование органа регистрации прав

Выписка из Единого государственного реестра недвижимости об основных характеристиках и зарегистрированных правах на объект недвижимости

Сведения об основных характеристиках объекта недвижимости

В Единый государственный реестр недвижимости внесены следующие сведения:

Раздел 1 Лист 1

Значение			
Вид объекта недвижимости			
Лист № 1 раздела 1	Всего листов раздела 1: 1	Всего разделов: 2	Всего листов выписки: 3
13.02.2023г.	Кадастровый номер: 69:29:0070307:255		
Номер кадастрового квартала:	69:29:0070307		
Дата присвоения кадастрового номера:	14.07.2014		
Ранее присвоенный государственный учетный номер:	Инвентарный номер 20-1-2/163; Кадастровый номер 69:12:0000025:2377		
Местоположение:	Тверская область, р-н Селижаровский, шт Селижарово, ул К.Маркса, д 70		
Площадь, м2:	255,9		
Назначение:	Нежилое		
Наименование:	Склад		
Количество этажей, в том числе подземных этажей:	1, в том числе подземных 0		
Год ввода в эксплуатацию по завершении строительства:	данные отсутствуют		
Год завершения строительства:	данные отсутствуют		
Кадастровая стоимость, руб:	333158,77		
Кадастровые номера иных объектов недвижимости, в пределах которых расположен объект недвижимости:	69:29:0070307:14		
Кадастровые номера помещений, машино-мест, расположенных в здании или сооружении:	данные отсутствуют		
Виды разрешенного использования:	данные отсутствуют		
Статус записи об объекте недвижимости:	Сведения об объекте недвижимости имеют статус "актуальные, ранее учтенные"		
Особые отметки:	Сведения, необходимые для заполнения разделов: 4 - Описание местоположения объекта недвижимости; 5 - План расположения помещения, машино-места на этаже (плане этажа), отсутствуют.		
Получатель выписки:	Кильдеев Ринат Фаритович (представитель правообладателя), Правообладатель: от имени заявителя АКБ "Капиталбанк" (ПАО), 6164102933		



Выданный специалист-эксперт

Документ подписан усиленной квалифицированной электронной подписью
Серийный номер сертификата: 126837263482448237365485968363928472782

Кому выдан: Управление Федеральной службы государственной регистрации, кадастра и картографии по Тверской области
Срок действия: с 20-12-2022 по 14-03-2024

Исполнот наименование

Составил: Гребенникова Олеся Алексеевна
МФЧ для бизнеса Ул.Большая Садовая, 83 (Кировский г. Ростов-на-Дону) Ростовская обл, г. Ростов-на-Дону, ул.Большая Садовая, д. 83

Инициалы, фамилия

Выписка из Единого государственного реестра недвижимости об основных характеристиках и зарегистрированных правах на объект недвижимости
 Сведения о зарегистрированных правах

Здание			
вид объекта недвижимости			
Лист № 1 раздела 2	Всего листов раздела 2: 2	Всего разделов: 2	Всего листов выписки: 3
13.02.2023г.			
Кадастровый номер:		69:29:0070307:255	

1	Правообладатель (правообладатели):	1.1	АКБ "Капиталбанк" (ПАО), ИНН: 6164102933, ОГРН: 1026103270214
2	Вид, номер, дата и время государственной регистрации права:	2.1	Собственность 69:29:0070307:255-69/068/2023-14 13.02.2023 12:18:11
3	Документы-основания	3.1	Решение Арбитражного суда Ростовской области, № А53-30539/16, выдан 16.02.2017 Протокол окончания приема и регистрации заявок на участие в торгах по продаже арестованного имущества, выдан 02.06.2020 Уведомление об оставлении за собой заложенного имущества не реализованного на торгах (с чеком, описанием и отчетом), № 58-04исх-156437, выдан 26.06.2020
4	Сведения об осуществлении государственной регистрации сделки, права, ограничения права без необходимого в силу закона согласия третьего лица, органа:	4.1	данные отсутствуют
5	Ограничение прав и обременение объекта недвижимости:		не зарегистрировано
6	Заявления в судебном порядке права требования:		данные отсутствуют
7	Сведения о возращении в отношении зарегистрированного права:		данные отсутствуют
8	Сведения о наличии решения об изъятии объекта недвижимости для государственных и муниципальных нужд:		данные отсутствуют
9	Сведения о невозможности государственной регистрации без личного участия правообладателя или его законного представителя:		данные отсутствуют



Выданный специалист-эксперт	Документ подписан усиленной квалифицированной электронной подписью Серийный номер сертификата: 126837263482448237365485968363928472782 Кому выдан: Управление Федеральной службы государственной регистрации, кадастра и картографии по Тверской области Срок действия: с 20-12-2022 по 14-03-2024	Чебуздина Е. В.
полное наименование должности	Составил: Гребенникова Олеся Александровна Мещ. для бизнеса ул.Большая Садовая, 83 (Кировский г. Ростов-на-Дону) Ростовская обл, г.Ростов-на-Дону, ул.Большая Садовая, д. 83	Типичный, фамилия

Значение

Вид объекта недвижимости

Лист № 2 раздела 2

Всего листов раздела 2: 2

Всего разделов: 2

Всего листов выписки: 3

13.02.2023г.

Кадастровый номер:

69:29:0070307:255

10	Правопритязания и сведения о наличии поступивших, но не рассмотренных заявлений о провозведении государственной регистрации права (перехода, прекращения права), ограничения права или обременения объекта недвижимости, сделки в отношении объекта недвижимости:	отсутствуют
----	---	-------------



Ведущий специалист-эксперт	Документ подписан усиленной квалифицированной электронной подписью Серийный номер сертификата: 126837263482448237365485968363928472782 Кому выдан: Управление Федеральной службы государственной регистрации, кадастра и картографии по Тверской области Срок действия: с 20-12-2022 по 14-03-2024	Чебукина Е. В.
Исполнители	Составил: Гребенникова Олеся Алексеевна Дата подписания: 14.02.2023 10:27:48 МФЦ для бизнеса ул. Большая Садовая, в/з Кировский г. Ростов-на-Дону, ул. Большая Садовая, д. 93	Инициалы, фамилия

Выписка из Единого государственного реестра недвижимости об основных характеристиках и зарегистрированных правах на объект недвижимости

Сведения об основных характеристиках объекта недвижимости

В Единый государственный реестр недвижимости внесены следующие сведения:

Раздел 1 Лист 1

Знание			
Вид объекта недвижимости			
Лист № 1 раздела 1	Всего листов раздела 1: 1	Всего разделов: 3	Всего листов выписки: 4
14.02.2023г.	Кадастровый номер: 69:29:0070307:245	Номер кадастрового квартала: 69:29:0070307	Дата присвоения кадастрового номера: 02.12.2013
Ранее присвоенный государственный учетный номер: Инвентарный номер 20-1-2168	Местоположение: Тверская область, Р-н Селижаровский, тпш Селижарово, пгт Селижарово, ул К.Маркса, д 70	Площадь, м2: 1337,9	Назначение: Нежилое
Наименование: Сарай	Количество этажей, в том числе подземных этажей: 1, в том числе подземных 0	Год ввода в эксплуатацию по завершении строительства: данные отсутствуют	Год завершения строительства: данные отсутствуют
Кадастровая стоимость, руб: 2056646,64	Кадастровые номера иных объектов недвижимости, в пределах которых расположен объект недвижимости: 69:29:0070307:193	Кадастровые номера помещений, машино-мест, расположенных в здании или сооружении: данные отсутствуют	Виды разрешенного использования: данные отсутствуют
Статус записи об объекте недвижимости: Сведения об объекте недвижимости имеют статус "актуальные, ранее учтенные"	Общие отметки: Сведения, необходимые для заполнения раздела: 5 - План расположения помещения, машино-места на этаже (шане этажа), отсутствуют.	Получатель выписки: Кильдеев Ринаг Фаритович (представитель правообладателя), Правообладатель: от имени заявителя АКБ "Капиталбанк" (ПАО), 6164102933	
И.о. специалиста-эксперта	Документ подписан усиленной квалифицированной электронной подписью Серийный номер сертификата: 320974955362668384772667877980360661677466444102 Срок действия: с 16-11-2021 по 16-02-2023	Составил: Гребенникова Олеся Александровна Мен. для выписки ул.Большая Садовая, 83 (Кировский г. Ростов-на-Дону) Ростовская обл, г Ростов-на-Дону, ул Большая Садовая, д. 83	
полное наименование должности		подпись, фамилия	



Выписка из Единого государственного реестра недвижимости об основных характеристиках и зарегистрированных правах на объект недвижимости
 Сведения о зарегистрированных правах

Задание			
Вид объекта недвижимости			
Лист № 1 раздела 2	Всего листов раздела 2: 2	Всего разделов: 3	Всего листов выписки: 4
14.02.2023г.			
Катастровый номер:		69-29-0070307-245	

1	Правообладатель (правообладатели):	1.1	АКЦИОНЕРНЫЙ КОММЕРЧЕСКИЙ БАНК "КАПИТАЛБАНК" (ПУБЛИЧНОЕ АКЦИОНЕРНОЕ ОБЩЕСТВО), ИНН: 6164102933, ОГРН: 1026103270214
2	Вид, номер, дата и время государственной регистрации права:	2.1	Собственность 69-29-0070307-245-69/083/2023-13 14.02.2023 09:33:33
3	Документы-основания	3.1	Решение Арбитражного суда Ростовской области, № дело №А53-30539/16, выдан 16.02.2017 Протокол окончания приема и регистрации заявок на участие в торгах по продаже арестованного имущества, выдан 13.04.2020 Уведомление об оставлении за собой заложенного имущества не реализованного на торгах (с чеком, описание и отчетом), № 58-04нх-156437, выдан 26.06.2020
4	Сведения об осуществлении государственной регистрации сделки, права, ограничения права без необходимого в силу закона согласия третьего лица, органа:	4.1	данные отсутствуют
5	Ограничение прав и обременение объекта недвижимости:		не зарегистрировано
6	Заявленные в судебном порядке требования:		данные отсутствуют
7	Сведения о возражении в отношении зарегистрированного права:		данные отсутствуют
8	Сведения о наличии решения об изъятии объекта недвижимости для государственных и муниципальных нужд:		данные отсутствуют
9	Сведения о невозможности государственной регистрации без личного участия правообладателя или его законного представителя:		данные отсутствуют

И.о. специалиста-эксперта	Документ подписан усиленной квалифицированной электронной подписью Серийный номер сертификата: 320974955362668384772667877980360661677466444102 Срок действия: с 16-11-2021 по 16-02-2023
Полное наименование должности	Составил: Гребинникова Олеся Александровна Место для бланкета ул. Большая Садовая, в/з (Кировский г. Ростов-на-Дону) Ростовская обл. г. Ростов-на-Дону, ул. Большая Садовая, д. 83
	Дата подписания: 15.02.2023 09:20:05
	Подпись, фамилия



Знание

вид объекта недвижимости

Лист № 2 раздела 2

Всего листов раздела 2: 2

Всего разделов: 3

Всего листов выписки: 4

14.02.2023г.

Кадастровый номер:

69:29:0070307:245

10 Правопритязания и сведения о наличии поступивших, но не рассмотренных заявлений о проведении государственной регистрации права (перехода, прекращения права), ограничения права или обременении объекта недвижимости, сделки в отношении объекта недвижимости:	отсутствуют
--	-------------

И.о. специалиста-эксперта	<p>Документ подписан усиленной квалифицированной электронной подписью</p> <p>Серийный номер сертификата: 320974955362668384772667877980360661677466444102</p> <p>Кому выдан: Управление Федеральной службы государственной регистрации, кадастра и картографии по Тверской области</p> <p>Срок действия: с 16-11-2021 по 16-02-2023</p>	С.И.М.Э.
---------------------------	---	----------

Исполное наименование должности	<p>Составил: Гребенникова Олеся Александровна</p> <p>МФЧ для бизнеса ул.Болыдан Садовая, 83 (каровский г. Ростов-на-Дону) Ростовская обл. г. Ростов-на-Дону, ул. Болыдан Садовая, д. 83</p>	принципаль, функция
---------------------------------	---	---------------------



Раздел 4 Лист 4

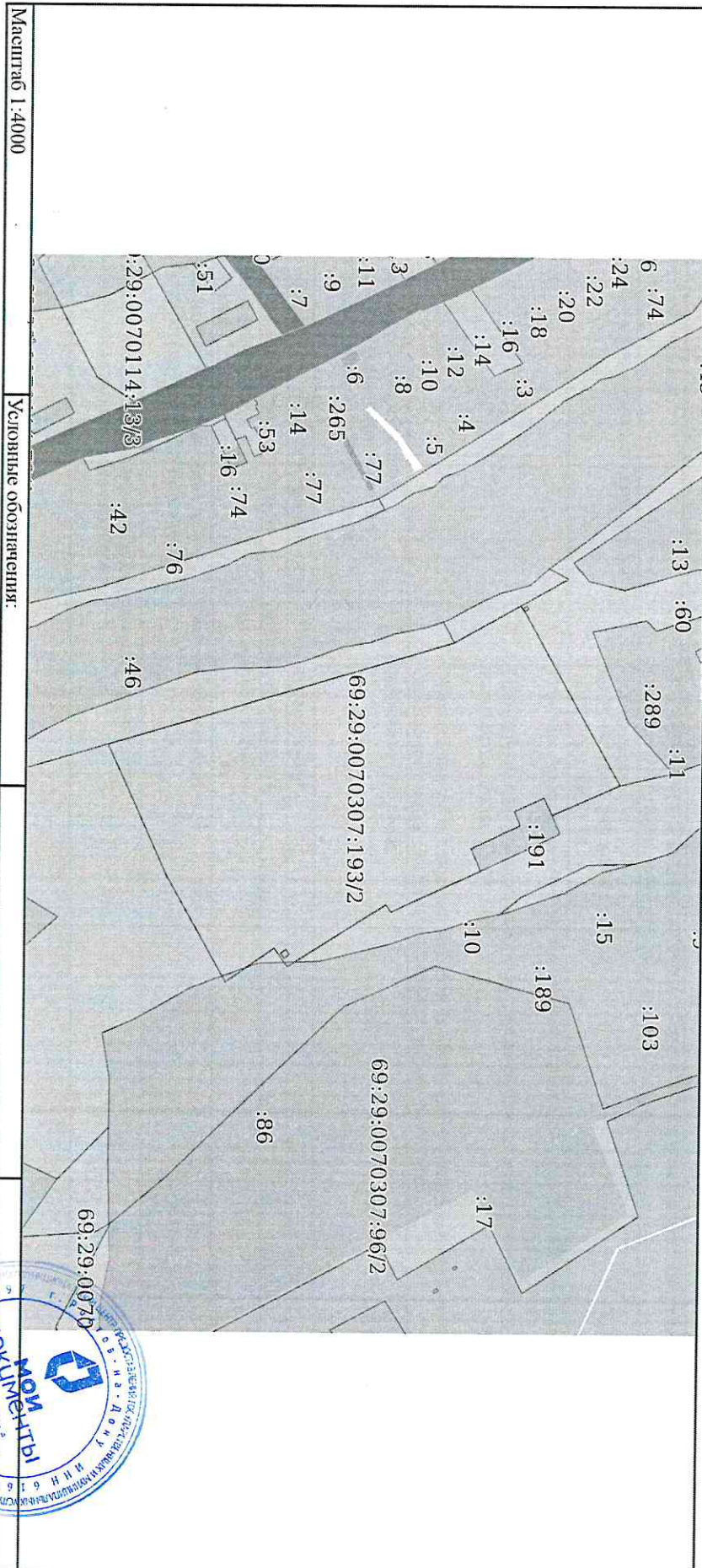
Выписка из Единого государственного реестра недвижимости об основных характеристиках и зарегистрированных правах на объект недвижимости
Описание местоположения объекта недвижимости

Знание

Вид объекта недвижимости

Лист № раздела 4	Всего листов раздела 4: 1	Всего разделов: 3	Всего листов выписки: 4
14.02.2023г.			
Кадастровый номер:	69:29:0070307:245		

Схема расположения объекта недвижимости (части объекта недвижимости) на земельном участке(ах)



Масштаб 1:4000

Условные обозначения:



И.о. специалиста-эксперта	Документ подписан усиленной квалифицированной электронной подписью Серийный номер сертификата: 320974955362668384772667877980360661677466444102 Срок действия: с 16-11-2021 по 16-02-2023		Сүзін М. Э.
Подписное наименование должности	Составил: Гребенникова Олеся Алексеевна Место для бизнес-карты: ул. Большая Садовая, 83 (Каховский г. Ростов-на-Дону) Ростовская обл. г. Ростов-на-Дону, ул. Большая Садовая, Д. 83		Инициалы, фамилия


Федеральная служба государственной регистрации, кадастра и картографии
полное наименование органа регистрации прав

Выписка из Единого государственного реестра недвижимости об основных характеристиках и зарегистрированных правах на объект недвижимости

Сведения об основных характеристиках объекта недвижимости

В Единый государственный реестр недвижимости внесены следующие сведения:

Раздел 1 Лист 1

Здание			
Вид объекта недвижимости			
Лист № 1 раздела 1	Всего листов раздела 1: 1	Всего разделов: 3	Всего листов выписки: 4
13.02.2023г.			
Кадастровый номер:	69:29:0070307:257		
Номер кадастрового квартала:	69:29:0070307		
Дата присвоения кадастрового номера:	14.07.2014		
Ранее присвоенный государственный учетный номер:	Инвентарный номер 20-1-2167; Кадастровый номер 69:12:0000025:2386		
Местоположение:	Тверская область, р-н Селижаровский, штг Селижарово, ул К.Маркса, д 70		
Площадь, м2:	1549		
Назначение:	Нежилое		
Наименование:	Деревообрабатывающий цех		
Количество этажей, в том числе подземных этажей:	2, в том числе подземных 0		
Год ввода в эксплуатацию по завершении строительства:	данные отсутствуют		
Год завершения строительства:	данные отсутствуют		
Кадастровая стоимость, руб:	1768245,46		
Кадастровые номера иных объектов недвижимости, в пределах которых расположен объект недвижимости:	69:29:0070307:193		
Кадастровые номера помещений, машино-мест, расположенных в здании или сооружении:	данные отсутствуют		
Виды разрешенного использования:	данные отсутствуют		
Статус записи об объекте недвижимости:	Сведения об объекте недвижимости имеют статус "актуальные, ранее учтенные"		
Особые отметки:	Сведения, необходимые для заполнения раздела: 5 - План расположения помещения, машино-места на этаже (плане этажа), отсутствуют.		
Поду чатель выписки:	Кильдеев Ринаг Фаритович (представитель правообладателя), Правообладатель: от имени заявителя АКБ "Капиталбанк" (ПАО), 6164102933		
			
МОИ ДОКУМЕНТЫ Государственное информационное учреждение № ИРР-ин-12/2014-04610 ОПН-1095393004610 914			
Самусенко В. В.			
Иное наименование	Документ подписан усиленной квалифицированной электронной подписью Серийный номер сертификата: 7004316277119227435359849621071486243 Кому выдан: Управление Федеральной службы государственной регистрации, кадастра и картографии по Тверской области Срок действия: с 21-12-2022 по 15-03-2024		
Ложности	Составил: Гребенникова Олеся Александровна Мощ для бизнеса УЛ Большая Садовая, в3 Кировский г. Ростов-на-Дону, Ростовская обл, г. Ростов-на-Дону, ул Борьдан Садовая, д. 83 Дата выдачи: 14.02.2023 10:28:53		
	Инициалы, фамилия		

Выписка из Единого государственного реестра недвижимости об основных характеристиках и зарегистрированных правах на объект недвижимости
 Сведения о зарегистрированных правах

Значие

ВИД ОБЪЕКТА НЕДВИЖИМОСТИ

Лист № 1 раздела 2	Всего листов раздела 2: 2	Всего разделов: 3	Всего листов выписки: 4
13.02.2023г.			
Кадастровый номер:		69:29:0070307:257	

1	Правообладатель (правообладатели):	1.1	АКЦИОНЕРНЫЙ КОММЕРЧЕСКИЙ БАНК "КАПИТАЛБАНК" (ПУБЛИЧНОЕ АКЦИОНЕРНОЕ ОБЩЕСТВО), ИНН: 6164102933, ОГРН: 1026103270214
2	Вид, номер, дата и время государственной регистрации права:	2.1	Собственность 69:29:0070307:257-69/068/2023-14 13.02.2023 12:15:54
3	Документы-основания	3.1	Решение Арбитражного суда Ростовской области (дело №А53-2832/2016), выдан 06.04.2016 Протокол окончания приема и регистрации заявок на участие в торгах по продаже арестованного имущества, выдан 13.04.2020 Уведомление об оставлении за собой заложенного имущества не реализованного на торгах, № 58-04исх-156437, выдан 26.06.2020
4	Сведения об осуществлении государственной регистрации сделки, права, ограничения права без необходимого в силу закона согласия третьего лица, органа:	4.1	данные отсутствуют
5	Ограничение прав и обременение объекта недвижимости:		не зарегистрировано
6	Заявленные в судебном порядке права требования:		данные отсутствуют
7	Сведения о возращении в отношении зарегистрированного права:		данные отсутствуют
8	Сведения о наличии решения об изъятии объекта недвижимости для государственных и муниципальных нужд:		данные отсутствуют
9	Сведения о невозможности государственной регистрации без личного участия правообладателя или его законного представителя:		данные отсутствуют



Подписано полномоченным должностным	Составил: Гребенникова Олеся Алексеевна Мест. для бланкета ул.Большая Садовая, 83 (Кировский г. Ростов-на-Дону) Ростовская обл, г.Ростов-на-Дону, ул.Большая Садовая, Д. 83	Дата подписания: 14.02.2023 10:28:53	Самусенко В. В.
	Документ подписан усиленной квалифицированной электронной подписью Серийный номер сертификата: 70043162771192274353598499621071486243 Кому выдан: Управление Федеральной службы государственной регистрации, кадастра и картографии по Тверской области Срок действия: с 21-12-2022 по 15-03-2024		инициаль, фамилия

Лист 3

Знаше			
Вид объекта недвижимости			
Лист № 2 раздела 2	Всего листов раздела 2: 2	Всего разделов: 3	Всего листов выписки: 4
13.02.2023г.			

Кадастровый номер: 69:29:0070307:257

10	Правопритязания и сведения о наличии поступивших, но не рассмотренных заявлений о проведении государственной регистрации права (перехода, прекращения права), ограничения права или обременении объекта недвижимости, сделки в отношении объекта недвижимости:	отсутствуют	
----	--	-------------	--



Документ подписан усиленной квалифицированной электронной подписью Серийный номер сертификата: 70043162771192274353598499621071486243 Срок действия: с 21-12-2022 по 15-03-2024		Самусенко В. В.
ИДНОЕ НАИМЕНОВАНИЕ	Кому выдан: Управление Федеральной службы государственной регистрации, кадастра и картографии по Тверской области	
ДОЛЖНОСТИ	Составил: Гребеникова Олеся Алексеевна Мед. для бизнеса Ульяновца Садовни, 83 (Кировский г. Ростов-на-Дону) Ростовская обл. г. Ростов-на-Дону, ул. Бельшан Садовни, д. 83	Инициалы, фамилия
	Дата выдачи: 14.02.2023 10:20:53	

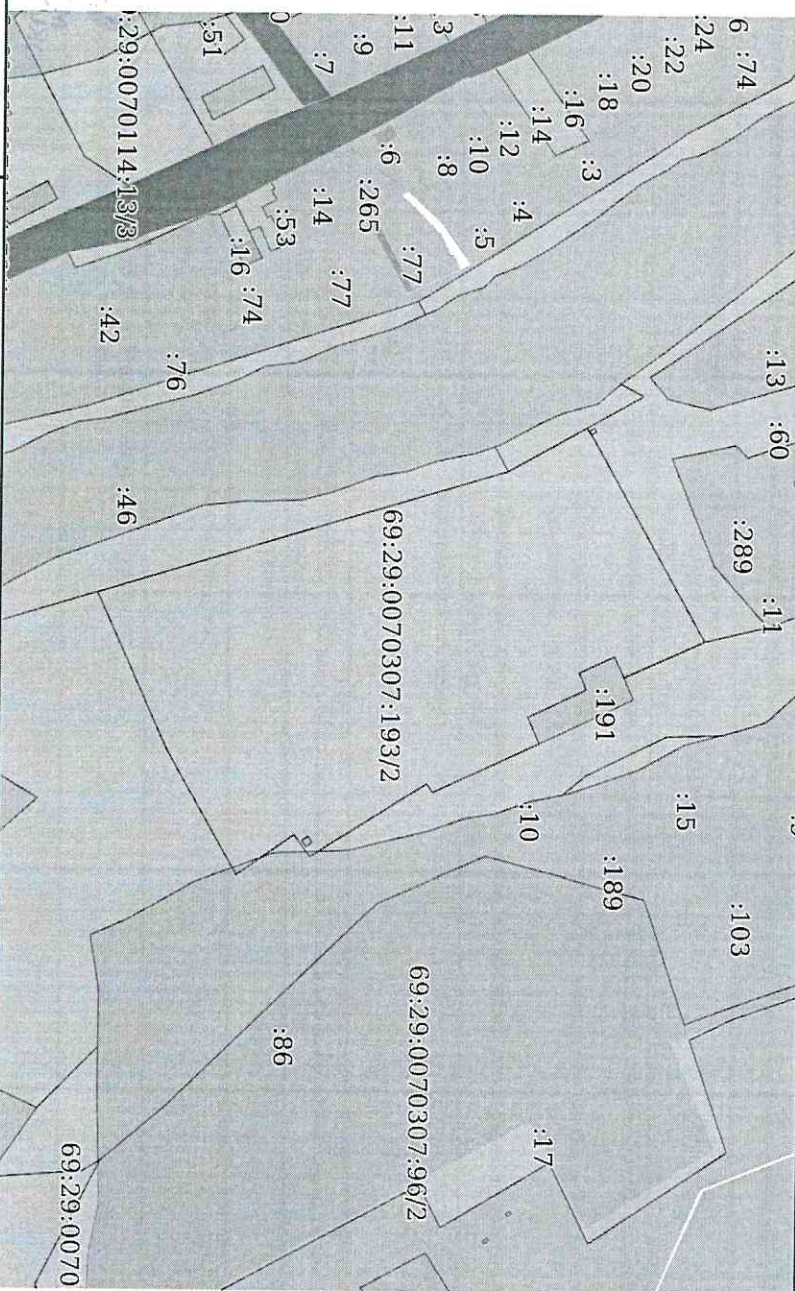
Выписка из Единого государственного реестра недвижимости об основных характеристиках и зарегистрированных правах на объект недвижимости
Описание местоположения объекта недвижимости

Знание

вид объекта недвижимости

Лист № 1 раздела 4	Всего листов раздела 4: 1	Всего разделов: 3	Всего листов выписки: 4
Кадастровый номер:	69:29:0070307:257		

Схема расположения объекта недвижимости (части объекта недвижимости) на земельном участке(ах)



Масштаб 1:4000
Условные обозначения:



Документ подписан усиленной квалифицированной электронной подписью
Серийный номер сертификата: 70043162771192274353598499621071486243
Кому выдан: Управление Федеральной службы государственной регистрации, кадастра и картографии по Тверской области
Срок действия: с 21-12-2022 по 15-03-2024

Самусенко В. В.

Прогнос наименования ДОЛЖНОСТИ	Составил: Гребеникова Олеся Алексеевна Мед. для бизнеса, ул. Большая Садовая, 83 (Кировский г. Ростов-на-Дону) Дата подписания: 14.02.2023 10:28:53 Ф.И.О. Должностного лица: Гребеникова Олеся Алексеевна Уд. для бизнеса, ул. Большая Садовая, Д. 83	Инициалы, фамилия
-----------------------------------	--	-------------------

Федеральная служба государственной регистрации, кадастра и картографии
полное наименование органа регистрации прав

Выписка из Единого государственного реестра недвижимости об основных характеристиках и зарегистрированных правах на объект недвижимости

Сведения об основных характеристиках объекта недвижимости

В Единый государственный реестр недвижимости внесены следующие сведения:

Раздел 1 Лист 1

Задание
Вид объекта недвижимости

Лист № 1 раздела 1

Всего листов раздела 1: 1

Всего разделов: 2

Всего листов выписки: 3

13.02.2023г.

Кадастровый номер:

69:29:0070307:241

Номер кадастрового квартала:

69:29:0070307

Дата присвоения кадастрового номера:

24.11.2013

Ранее присвоенный государственный учетный номер:

Инвентарный номер 402: Кадастровый номер 69:12:0000025:2382; Условный номер 69:29:070307:0014:22/402/30/Л:

Местоположение:

Тверская область, р-н Селижаровский, пгт Селижарово, ул К.Маркса, д 70

Площадь, м2:

26,7

Назначение:

Нежилое

Наименование:

водонапорная башня

Количество этажей, в том числе подземных этажей:

2, в том числе подземных 0

Год ввода в эксплуатацию по завершении строительства:

данные отсутствуют

Год завершения строительства:

данные отсутствуют

Кадастровая стоимость, руб:

41043,77

Кадастровые номера иных объектов недвижимости, в пределах которых расположен объект недвижимости:

69:29:0070307:14

Кадастровые номера помещений, машино-мест, расположенных в здании или сооружении:

данные отсутствуют

Виды разрешенного использования:

данные отсутствуют

Статус записи об объекте недвижимости:

Сведения об объекте недвижимости имеют статус "якузальные, ранее учтенные"

Особые отметки:

Сведения, необходимые для заполнения разделов: 4 - Описание местоположения объекта недвижимости; 5 - План расположения помещения, машино-места на этаже (плане этажа), отсутствующий.

Получатель выписки:

Кильдеев Ринат Фаритович (представитель правообладателя),
Правообладатель: от имени заявителя АКБ "Капиталбанк" (ПАО), 6164102933



Главный специалист-эксперт

Документ подписан усиленной квалифицированной электронной подписью
Серийный номер сертификата: 141402548500644015386540714749529976395

Рыжова О. Н.

Кому выдан: Управление Федеральной службы государственной регистрации, кадастра и картографии по Тверской области

Срок действия: с 27-12-2022 по 21-03-2024

полное наименование должности

Составил: Грабениникова Олеся Алексеевна

Дата выдачи: 14.02.2023 10:28:25

МФЧ для бизнеса ул.Боблышев Садовая, 63 Кировский г. Ростов-на-Дону, ул.Боблышев Садовая, д. 63

инициалы, фамилия

Выписка из Единого государственного реестра недвижимости об основных характеристиках и зарегистрированных правах на объект недвижимости
 Сведения о зарегистрированных правах

Этап	
Вид объекта недвижимости	
Лист № 1 раздела 2	Всего листов раздела 2: 2
	Всего разделов: 2
	Всего листов выписки: 3
13.02.2023г.	
Кадастровый номер:	69:29:0070307:241

1	Правообладатель (правообладатели):	1.1	АКЦИОНЕРНЫЙ КОММЕРЧЕСКИЙ БАНК "КАПИТАЛБАНК" (ПУБЛИЧНОЕ АКЦИОНЕРНОЕ ОБЩЕСТВО), ИНН: 6164102933, ОГРН: 1026103270214
2	Вид, номер, дата и время государственной регистрации права:	2.1	Собственность 69:29:0070307:241-69/07/72023-14 13.02.2023 14:03:05
3	Документы-основания	3.1	Решение Арбитражного суда Ростовской области, № А53-30539/16, выдан 16.02.2017 Уведомление об оставлении за собой заложенного имущества не реализованного на торгах (с чеком, описанием и отчетом), № 58-04исх-156440, выдан 26.06.2020 Протокол окончания приема и регистрации заявок на участие в торгах по продаже арестованного имущества, выдан 13.04.2020
4	Сведения об осуществлении государственной регистрации сделки, права, ограничения права без необходимого в силу закона согласия третьего лица, органа:	4.1	данные отсутствуют
5	Ограничение прав и обременение объекта недвижимости:		не зарегистрировано
6	Заявленные в судебном порядке права требования:		данные отсутствуют
7	Сведения о возражении в отношении зарегистрированного права:		данные отсутствуют
8	Сведения о наличии решения об изъятии объекта недвижимости для государственных и муниципальных нужд:		данные отсутствуют
9	Сведения о невозможности государственной регистрации без личного участия правообладателя или его законного представителя:		данные отсутствуют



главный специалист-эксперт
 Документ подписан усиленной квалифицированной электронной подписью
 Серийный номер сертификата: 141402548500644015386540714749529976395
 Кому выдан: Управление Федеральной службы государственной регистрации, кадастра и картографии по Тверской области
 Срок действия: с 27-12-2022 по 21-03-2024

Предное наименование должности
 Составил: Гребенникова Олеся Александровна
 Место для бизнес-уп: Большая Садовая, 83 (Кировский г. Ростов-на-Дону)
 Дата составления: 14.02.2023 10:28:25
 Подпись: Рязжова О. Н.

Значение

Вид объекта недвижимости

Лист № 2 раздела 2

Всего листов раздела 2: 2

Всего разделов: 2

Всего листов выписки: 3

13.02.2023г.

Кадастровый номер:

69.29.0070307.241

10	Правопритязания и сведения о наличии поступивших, но не рассмотренных заявлений о провозглашении государственной регистрации права (перехода, прекращения права), ограничения права или обременения объекта недвижимости, сделки в отношении объекта недвижимости:	отсутствуют
----	--	-------------



Главный специалист-эксперт	Документ подписан усиленной квалифицированной электронной подписью Серийный номер сертификата: 141402548500644015386540714749529976395 Срок действия: с 27-12-2022 по 21-03-2024	Рыжкова О. Н.
Подпись наименования должности	Составил: Гребенникова Олеся Алексеевна Мен. для бизнеса Ульяновск Сидован, ВЗ Кировский г. Ростов-на-Дону, ул. Вольская Сидован, Д. 83	инициалы, фамилия

Федеральная служба государственной регистрации, кадастра и картографии
полное наименование органа регистрации прав

Выписка из Единого государственного реестра недвижимости об основных характеристиках и зарегистрированных правах на объект недвижимости

Сведения об основных характеристиках объекта недвижимости

В Единый государственный реестр недвижимости внесены следующие сведения:

Раздел I Лист 1

Земельный участок			
вид объекта недвижимости			
Лист № I раздела I	Всего листов раздела I: 1	Всего разделов: 3	Всего листов выписки: 4
13.02.2023г.			
Кадастровый номер:	69-29-0070307-193		
Номер кадастрового квартала:	69-29-0070307		
Дата присвоения кадастрового номера:	16.12.2009		
Ранее присвоенный государственный учетный номер:	данные отсутствуют		
Местоположение:	Местоположение установлено относительно ориентира, расположенного в границах участка. Почтовый адрес ориентира: Тверская область, р-н Селижаровский, пгт. Селижарово, ул. К.Маркса, д. 70.		
Площадь, м2:	46114 +/- 150		
Кадастровая стоимость, руб:	6108721.58		
Кадастровые номера расположенных в пределах земельного участка объектов недвижимости:	69-29-0070307-245, 69-29-0070307-246, 69-29-0070307-257		
Категория земель:	Земли населенных пунктов		
Виды разрешенного использования:	Для обслуживания производственной базы		
Статус записи об объекте недвижимости:	Сведения об объекте недвижимости имеют статус "актуальные"		
Особые отметки:	данные отсутствуют		
Получатель выписки:	Кильдеев Ринаг Фаритович (представитель правообладателя), Правообладатель: от имени заявителя АКБ "Капиталбанк" (ПАО), 6164102933		



Выданный специалист-эксперт	Документ подписан усиленной квалифицированной электронной подписью Серийный номер сертификата: 264099649259684826155383218227911015481 Кому выдан: Управление Федеральной службы государственной регистрации, кадастра и картографии по Тверской области Срок действия: с 05-12-2022 по 28-02-2024	Августина И. А.
Полное наименование должности	Составил: Гребенникова Олеся Александровна МФЧ для бизнеса ул.Большая Садовая, 83 Кировский г. Ростов-на-Дону, Ростовская обл. г. Ростов-на-Дону, ул.Большая Садовая, д. 83	Дата выдачи: 14.02.2023 10:28:07

Выписка из Единого государственного реестра недвижимости об основных характеристиках и зарегистрированных правах на объект недвижимости
 Сведения о зарегистрированных правах

Земельный участок			
Вид объекта недвижимости			
Лист № 1 раздела 2	Всего листов раздела 2: 2	Всего разделов: 3	Всего листов выписки: 4
13.02.2023г.			
Кадастровый номер:		69:29:0070307.193	

1	Правообладатель (правообладатели):	1.1	АКЦИОНЕРНЫЙ КОММЕРЧЕСКИЙ БАНК "КАПИТАЛБАНК" (ПУБЛИЧНОЕ АКЦИОНЕРНОЕ ОБЩЕСТВО), ИНН: 6164102933, ОГРН: 1026103270214
2	Вид, номер, дата и время государственной регистрации права:	2.1	Собственность 69:29:0070307:193-69/068/2023-15 13.02.2023 12:05:45
3	Документы-основания	3.1	Решение Арбитражного суда Ростовской области (дело №А53-2832/2016), выдан 06.04.2016 Протокол окончания приема и регистрации заявок на участие в торгах по продаже арестованного имущества, выдан 13.04.2020 Уведомление об оставлении за собой заложенного имущества не реализованного на торгах, № 58-04исх-156437, выдан 26.06.2020
4	Сведения об осуществлении государственной регистрации сделки, права, ограничения права без необходимого в силу закона согласия третьего лица, органа:	4.1	данные отсутствуют
5	Ограничение прав и обременение объекта недвижимости:		не зарегистрировано
6	Заявления в судебном порядке требования:		данные отсутствуют
7	Сведения о возращении в отношении зарегистрированного права:		данные отсутствуют
8	Сведения о наличии решения об изъятии объекта недвижимости для государственных и муниципальных нужд:		данные отсутствуют
9	Сведения о невозможности государственной регистрации без личного участия правообладателя или его законного представителя:		данные отсутствуют



Великий специалист-эксперт	Документ подписан усиленной квалифицированной электронной подписью Серийный номер сертификата: 264099649259684826155383218227911015481 Срок действия: с 05-12-2022 по 28-02-2024	Агешкина И. А.
полное наименование должности	Составил: Гребенникова Олеся Алексеевна Мест. для бизнес-карты: ул. Большая Садовая, 83 (Кировский г. Ростов-на-Дону) Ростовская обл. г. Ростов-на-Дону, ул. Большая Садовая, д. 83	выполнил, фамилия

Земельный участок
 Вид объекта недвижимости

Лист № 2 раздела 2

Всего листов раздела 2: 2

Всего разделов: 3

Всего листов выписки: 4

13.02.2023г.

Кадастровый номер:

69:29:0070307:193

10	Правопритязания и сведения о наличии поступивших, но не рассмотренных заявлений о проведении государственной регистрации права (перехода, прекращения права), ограничения права или обременении объекта недвижимости, сделки в отношении объекта недвижимости:	отсутствуют
11	Сведения о невозможности государственной регистрации перехода, прекращения, ограничения права на земельный участок из земель сельскохозяйственного назначения:	данные отсутствуют

Ведущий специалист-эксперт	<p>Документ подписан усиленной квалифицированной электронной подписью Серийный номер сертификата: 264099649259684826155383218227911015481 Срок действия: с 05-12-2022 по 28-02-2024</p>	Алёткина И. А.
Полное наименование должности	<p>Составил: Гребеникова Олеся Алексеевна Дата подписания: 14.02.2023 10:28:07 Место для бизнеса ул.Большая Садовая, 83 Карповский г. Ростов-на-Дону Ростовская обл. г. Ростов-на-Дону, ул.Большая Садовая, д. 83</p>	Инициалы, фамилия



