

82399

Управление Федеральной службы государственной регистрации, кадастра и картографии по Московской области
полное наименование органа регистрации прав


Выписка из Единого государственного реестра недвижимости об основных характеристиках и зарегистрированных правах на объект недвижимости

Сведения об основных характеристиках объекта недвижимости

В Единый государственный реестр недвижимости внесены следующие сведения:

Раздел 1 Лист 1

Земельный участок			
Вид объекта недвижимости			
Лист № 1 раздела 1	Всего листов раздела 1 : 1	Всего разделов: 3	Всего листов выписки: 4
14.03.2023г.			
Кадастровый номер:	50:20:0040648:1005		
Номер кадастрового квартала:	50:20:0040648		
Дата присвоения кадастрового номера:	09.06.1997		
Ранее присвоенный государственный учетный номер:	Кадастровый номер 50-20-25-1-6-3; Условный номер 50:20:25:02287; 50-20-25-1-6-3		
Местоположение:	Местоположение установлено относительно ориентира, расположенного в границах участка. Почтовый адрес ориентира: обл. Московская, р-н Одинцовский, с/о Успенский, д. Борки, уч.3, ПП-4.		
Площадь, м2:	1000		
Кадастровая стоимость, руб:	6142760		
Кадастровые номера расположенных в пределах земельного участка объектов недвижимости:	данные отсутствуют		
Категория земель:	Земли населенных пунктов		
Виды разрешенного использования:	Для ведения личного подсобного хозяйства		
Статус записи об объекте недвижимости:	Сведения об объекте недвижимости имеют статус "актуальные, ранее учтенные"		
Особые отметки:	данные отсутствуют		
Получатель выписки:	Казakov Дмитрий Михайлович (представитель правообладателя), Правообладатель: от имени заявителя "Внешнеэкономический промышленный банк" Общество с ограниченной ответственностью (ООО "Внешпромбанк"), 7705038550		

	
ДОКУМЕНТ ПОДПИСАН	
ЭЛЕКТРОННОЙ ПОДПИСЬЮ	
Сертификат: 309487974B3CA8E1E07A37CEAD6FA78	
Выдано: ФЕДЕРАЛЬНАЯ СЛУЖБА ГОСУДАРСТВЕННОЙ	
РЕГИСТРАЦИИ, КАДАСТРА И КАРТОГРАФИИ	
Действителен: с 17.05.2022 по 10.08.2023	
ПОЛНОЕ НАИМЕНОВАНИЕ ДОЛЖНОСТИ	ИНИЦИАЛЫ, ФАМИЛИЯ

ДОКУМЕНТ ПОДПИСАН

УСИЛЕННОЙ КВАЛИФИЦИРОВАННОЙ ЭЛЕКТРОННОЙ ПОДПИСЬЮ

Сертификат: 64575127400433833109200328139839306360

Владелец: **ФЕДЕРАЛЬНАЯ СЛУЖБА ГОСУДАРСТВЕННОЙ РЕГИСТРАЦИИ,**

КАДАСТРА И КАРТОГРАФИИ

Действителен с 17.05.2022 по 10.08.2023


Электронный документ на бумажном носителе предоставил
МБУ «МФЦ города Красногорск» (ставления
143404, Московская область, г. Красногорск, ул. Ленина, д. 2
Главный специалист бэк-офиса  Кочет О.А.



Выписка из Единого государственного реестра недвижимости характеристик и зарегистрированных прав на объект недвижимости
Сведения о зарегистрированных правах

Земельный участок			
вид объекта недвижимости			
Лист № 1 раздела 2	Всего листов раздела 2: 2	Всего разделов: 3	Всего листов выписки: 4
14.03.2023г.			
Кадастровый номер:	50:20:0040648:1005		

1	Правообладатель (правообладатели):	1.1	ООО "Внешнеэкономический промышленный банк", ИНН: 7705038550, ОГРН: 1027700514049
	Сведения о возможности предоставления третьим лицам персональных данных физического лица:	1.1.1	данные отсутствуют
2	Вид, номер, дата и время государственной регистрации права:	2.1	Собственность 50:20:0040648:1005-50/422/2023-8 14.03.2023 09:21:10
3	Документы-основания	3.1	Соглашение о передаче недвижимого имущества, выдан 22.02.2022
4	Сведения об осуществлении государственной регистрации сделки, права, ограничения права без необходимого в силу закона согласия третьего лица, органа:	4.1	данные отсутствуют Акт приема-передачи земельного участка, выдан 22.02.2022
5	Ограничение прав и обременение объекта недвижимости:	не зарегистрировано	
6	Заявленные в судебном порядке права требования:	данные отсутствуют	
7	Сведения о возращении в отношении зарегистрированного права:	данные отсутствуют	
8	Сведения о возможности предоставления третьим лицам персональных данных физического лица	данные отсутствуют	
9	Сведения о наличии решения об изъятии объекта недвижимости для государственных и муниципальных нужд:	данные отсутствуют	
10	Сведения о невозможности государственной регистрации без личного участия правообладателя или его законного представителя:	данные отсутствуют	

	ДОКУМЕНТ ПОДПИСАН
Сертификат: 3094879748V3CA8E1N07A34TCEADBF478	ЭЛЕКТРОННОЙ ПОДПИСЬЮ
Выдана: ФЕДЕРАЛЬНАЯ СЛУЖБА ГОСУДАРСТВЕННОЙ РЕГИСТРАЦИИ, КАДАСТРА И КАРТОГРАФИИ	инициалы, фамилия
Действителен: с 17.05.2022 по 10.08.2023	

ДОКУМЕНТ ПОДПИСАН

УСИЛЕННОЙ КВАЛИФИЦИРОВАННОЙ ЭЛЕКТРОННОЙ ПОДПИСЬЮ

Сертификат: 64575127400433833109200328139839306360

Владелец: **ФЕДЕРАЛЬНАЯ СЛУЖБА ГОСУДАРСТВЕННОЙ РЕГИСТРАЦИИ,**

КАДАСТРА И КАРТОГРАФИИ

Действителен с 17.05.2022 по 10.08.2023

Электронный документ на бумажном носителе предоставил
МБУ «МФЦ города Красногорск»
143404, Московская область, г. Красногорск, ул. Ленина, д. 2
Главный специалист бэк-офиса



Земельный участок
вид объекта недвижимости

Лист № 2 раздела 2

Всего листов раздела 2: 2

Всего разделов: 3


Всего листов выписки: 4

14.03.2023г.

Кадастровый номер:

50:20:0040648.1005

11	Правопритязания и сведения о наличии поступивших, но не рассмотренных заявлений о проведении государственной регистрации права (перехода, прекращения права), ограничения права или обременения объекта недвижимости, сделки в отношении объекта недвижимости:	Представлены документы на государственную регистрацию. Регистрация перехода права на объект недвижимости без одновременного государственного кадастрового учета (при наличии в ЕГРН сведений об объекте недвижимого имущества)
12	Сведения о невозможности государственной регистрации перехода, прекращения, ограничения права на земельный участок из земель сельскохозяйственного назначения:	данные отсутствуют

ПОЛНОЕ НАИМЕНОВАНИЕ ДОЛЖНОСТИ		 <p align="center">ДОКУМЕНТ ПОДПИСАН ЭЛЕКТРОННОЙ ПОДПИСЬЮ</p> <p>Сертификат: 3094В7974ВЗСАВЕ1Р07А37СЕАДБЕА78 Выдана: ФЕДЕРАЛЬНАЯ СЛУЖБА ГОСУДАРСТВЕННОЙ РЕГИСТРАЦИИ, КАДАСТРА И КАРТОГРАФИИ Действителен: с 17.05.2022 по 10.08.2023</p>	инициалы, фамилия

ДОКУМЕНТ ПОДПИСАН

УСИЛЕННОЙ КВАЛИФИЦИРОВАННОЙ ЭЛЕКТРОННОЙ ПОДПИСЬЮ

Сертификат: 64575127400433833109200328139839306360

Владелец: **ФЕДЕРАЛЬНАЯ СЛУЖБА ГОСУДАРСТВЕННОЙ РЕГИСТРАЦИИ,**

КАДАСТРА И КАРТОГРАФИИ

Действителен с 17.05.2022 по 10.08.2023

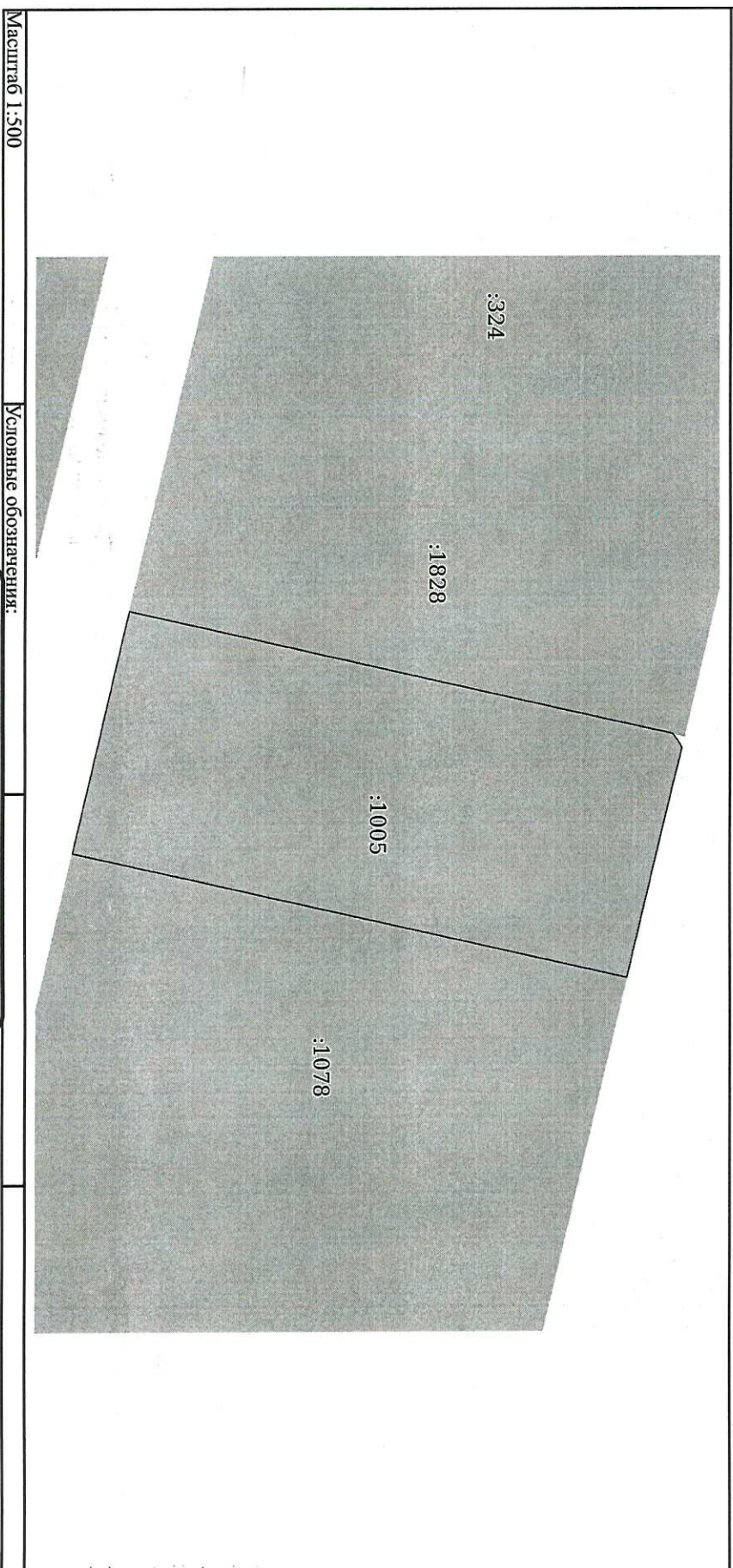
Электронный документ на бумажном носителе предоставил
МБУ «МФЦ города Красногорск»
143404, Московская область, Красногорск, ул. Ленина, д. 2
Главный специалист бэк-офиса _____ Кочет О.А.



Выписка из Единого государственного реестра недвижимости об основных характеристиках и зарегистрированных правах на объект недвижимости
 Описание местоположения земельного участка


Земельный участок			
Вид объекта недвижимости			
Лист № 1 раздела 3	Всего листов раздела 3: 1	Всего разделов: 3	Всего листов выписки: 4
14.03.2023г.			
Кадастровый номер:		50:20:0040648:1005	

План (чертеж, схема) земельного участка



Масштаб 1:500

Условные обозначения:

	<p>ДОКУМЕНТ ПОДПИСАН ЭЛЕКТРОННОЙ ПОДПИСЬЮ</p>
<p>Сертификат: 3094В7974ВЗСАВЕНО7А3ТГФДБ6А78 Владелец: ФЕДЕРАЛЬНАЯ СЛУЖБА ГОСУДАРСТВЕННОЙ РЕГИСТРАЦИИ, КАДАСТРА И КАРТОГРАФИИ Действителен: с 17.05.2022 по 10.08.2023</p>	

Полное наименование должности

инициалы, фамилия

ДОКУМЕНТ ПОДПИСАН
УСИЛЕННОЙ КВАЛИФИЦИРОВАННОЙ ЭЛЕКТРОННОЙ ПОДПИСЬЮ
 Сертификат: 64575127400433833109200328139839306360
 Владелец: ФЕДЕРАЛЬНАЯ СЛУЖБА ГОСУДАРСТВЕННОЙ РЕГИСТРАЦИИ,
КАДАСТРА И КАРТОГРАФИИ
 Действителен с 17.05.2022 по 10.08.2023

Электронный документ на бумажном носителе предоставил
 МБУ «МФЦ города Красногорск»
 143404, Московская область, г. Красногорск, ул. Ленина, д. 2
 Главный специалист бэк-офиса  Кочет О.А.

