

Филиал Федерального государственного бюджетного учреждения "Федеральная кадастровая палата Федеральной службы государственной регистрации, кадастра и картографии" по Санкт-Петербургу  
полное наименование органа регистрации прав

Выписка из Единого государственного реестра недвижимости об объекте недвижимости

Сведения о характеристиках объекта недвижимости

На основании запроса от 12.01.2023, поступившего на рассмотрение 12.01.2023, сообщаем, что согласно записям Единого государственного реестра недвижимости:

Раздел 1 Лист 1

Земельный участок			
вид объекта недвижимости			
Лист № 1 раздела 1	Всего листов раздела 1: 3	Всего разделов: 8	Всего листов выписки: 31
12.01.2023г. № КУВИ-001/2023-5038087			
Кадастровый номер:	78:34:0004210:1490		
Номер кадастрового квартала:	78:34:0004210		
Дата присвоения кадастрового номера:	12.07.2021		
Ранее присвоенный государственный учетный номер:	данные отсутствуют		
Адрес:	Российская Федерация, Санкт-Петербург, внутригородское муниципальное образование Санкт-Петербурга муниципальный округ Коломяги, Поклонногорская улица, земельный участок 48а (местоположение: Российская Федерация, Санкт-Петербург, внутригородское муниципальное образование Санкт-Петербурга муниципальный округ Коломяги, Поклонногорская улица, дом 48, литера А)		
Площадь:	7856 +/- 31		
Кадастровая стоимость, руб.:	73534051.72		
Кадастровые номера расположенных в пределах земельного участка объектов недвижимости:	78:34:0004210:1171, 78:34:0004210:1113		
Кадастровые номера объектов недвижимости, из которых образован объект недвижимости:	78:34:0004210:1178		
Кадастровые номера образованных объектов недвижимости:	данные отсутствуют		
Категория земель:	Земли населенных пунктов		
Виды разрешенного использования:	Для индивидуального жилищного строительства		
Сведения о кадастровом инженере:	27439, образованием одного земельного участка путем перераспределения земель, находящихся в государственной или муниципальной собственности и земельного участка с кадастровым номером 78:34:0004210:1178		
Сведения о лесах, водных объектах и об иных природных объектах, расположенных в пределах земельного участка:	данные отсутствуют		
Сведения о том, что земельный участок полностью расположен в границах зоны с особыми условиями использования территории, территории объекта культурного наследия, публичного сервитута:	данные отсутствуют		

полное наименование должности	подпись	инициалы, фамилия
-------------------------------	---------	-------------------

М.П.

Земельный участок			
вид объекта недвижимости			
Лист № 2 раздела 1	Всего листов раздела 1: 3	Всего разделов: 8	Всего листов выписки: 31
12.01.2023г. № КУВИ-001/2023-5038087			
Кадастровый номер:		78:34:0004210:1490	
Сведения о том, что земельный участок расположен в границах особой экономической зоны, территории опережающего социально-экономического развития, зоны территориального развития в Российской Федерации, игровой зоны:		данные отсутствуют	
Сведения о том, что земельный участок расположен в границах особо охраняемой природной территории, охотничьих угодий, лесничеств:		данные отсутствуют	
Сведения о результатах проведения государственного земельного надзора:		данные отсутствуют	
Сведения о расположении земельного участка в границах территории, в отношении которой утвержден проект межевания территории:		данные отсутствуют	
Условный номер земельного участка:		данные отсутствуют	
Сведения о принятии акта и (или) заключении договора, предусматривающих предоставление в соответствии с земельным законодательством исполнительным органом государственным органом власти или органом местного самоуправления, находящегося в государственной или муниципальной собственности земельного участка для строительства наемного дома социального использования или наемного дома коммерческого использования:		данные отсутствуют	
Сведения о том, что земельный участок или земельные участки образованы на основании решения об изъятии земельного участка и (или) расположенного на нем объекта недвижимости для государственных или муниципальных нужд:		данные отсутствуют	
Сведения о том, что земельный участок образован из земель или земельного участка, государственная собственность на которые не разграничена:		данные отсутствуют	
Сведения о наличии земельного спора о местоположении границ земельных участков:		данные отсутствуют	
Статус записи об объекте недвижимости:		Сведения об объекте недвижимости имеют статус "актуальные"	
Особые отметки:		Для данного земельного участка обеспечен доступ посредством земельного участка (земельных участков) с кадастровым номером (кадастровыми номерами): земли общего пользования. Сведения об ограничениях права на объект недвижимости, обременениях данного объекта, не зарегистрированных	

полное наименование должности	подпись	инициалы, фамилия

М.П.

Земельный участок			
вид объекта недвижимости			
Лист № 3 раздела 1	Всего листов раздела 1: 3	Всего разделов: 8	Всего листов выписки: 31
12.01.2023г. № КУВИ-001/2023-5038087			
Кадастровый номер:		78:34:0004210:1490	
		<p>в реестре прав, ограничений прав и обременений недвижимого имущества: вид ограничения (обременения): ограничения прав на земельный участок, предусмотренные статьей 56 Земельного кодекса Российской Федерации; срок действия не установлен. вид ограничения (обременения): ограничения прав на земельный участок, предусмотренные статьей 56 Земельного кодекса Российской Федерации; срок действия не установлен. вид ограничения (обременения): ограничения прав на земельный участок, предусмотренные статьей 56 Земельного кодекса Российской Федерации; срок действия не установлен. вид ограничения (обременения): ограничения прав на земельный участок, предусмотренные статьей 56 Земельного кодекса Российской Федерации; срок действия не установлен. вид ограничения (обременения): ограничения прав на земельный участок, предусмотренные статьей 56 Земельного кодекса Российской Федерации; срок действия не установлен. вид ограничения (обременения): ограничения прав на земельный участок, предусмотренные статьей 56 Земельного кодекса Российской Федерации; срок действия не установлен. Земельный участок подлежит снятию с государственного кадастрового учета по истечении пяти лет со дня его государственного кадастрового учета, если на него не будут зарегистрированы права.</p>	
Получатель выписки:		Хлебников Владимир Анатольевич	

полное наименование должности	подпись	инициалы, фамилия

М.П.

Выписка из Единого государственного реестра недвижимости об объекте недвижимости  
Сведения о зарегистрированных правах

Земельный участок			
вид объекта недвижимости			
Лист № 1 раздела 2	Всего листов раздела 2: 2	Всего разделов: 8	Всего листов выписки: 31
12.01.2023г. № КУВИ-001/2023-5038087			
Кадастровый номер:		78:34:0004210:1490	
1	Правообладатель (правообладатели):	1.1	Ворслова Владислава Юрьевна
2	Вид, номер, дата и время государственной регистрации права:	2.1	Общая долевая собственность, 255/7856 78:34:0004210:1490-78/011/2021-3 01.10.2021 14:08:19
3	Сведения об осуществлении государственной регистрации сделки, права без необходимого в силу закона согласия третьего лица, органа:	3.1	данные отсутствуют
4	Ограничение прав и обременение объекта недвижимости:	не зарегистрировано	
1	Правообладатель (правообладатели):	1.2	Глущенко Вивьен Олеговна
2	Вид, номер, дата и время государственной регистрации права:	2.2	Общая долевая собственность, 2299/7856 78:34:0004210:1490-78/011/2021-2 01.10.2021 14:08:19
3	Сведения об осуществлении государственной регистрации сделки, права без необходимого в силу закона согласия третьего лица, органа:	3.2	данные отсутствуют
4	Ограничение прав и обременение объекта недвижимости:	не зарегистрировано	
1	Правообладатель (правообладатели):	1.3	Глущенко Олег Иванович
2	Вид, номер, дата и время государственной регистрации права:	2.3	Общая долевая собственность, 5302/7856 78:34:0004210:1490-78/011/2021-1 01.10.2021 14:08:19
3	Сведения об осуществлении государственной регистрации сделки, права без необходимого в силу закона согласия третьего лица, органа:	3.3	данные отсутствуют
4	Ограничение прав и обременение объекта недвижимости:	не зарегистрировано	
5	Договоры участия в долевом строительстве:	не зарегистрировано	
6	Заявленные в судебном порядке права требования:	данные отсутствуют	
7	Сведения о возражении в отношении зарегистрированного права:	данные отсутствуют	
8	Сведения о наличии решения об изъятии объекта недвижимости для государственных и муниципальных нужд:	данные отсутствуют	

полное наименование должности	подпись	инициалы, фамилия
-------------------------------	---------	-------------------

М.П.

Земельный участок		
вид объекта недвижимости		
Лист № 2 раздела 2	Всего листов раздела 2: 2	Всего разделов: 8
Всего листов выписки: 31		
12.01.2023г. № КУВИ-001/2023-5038087		
Кадастровый номер:	78:34:0004210:1490	
9	Сведения о невозможности государственной регистрации без личного участия правообладателя или его законного представителя:	данные отсутствуют
10	Правопритязания и сведения о наличии поступивших, но не рассмотренных заявлений о проведении государственной регистрации права (перехода, прекращения права), ограничения права или обременения объекта недвижимости, сделки в отношении объекта недвижимости:	отсутствуют
11	Сведения о невозможности государственной регистрации перехода, прекращения, ограничения права на земельный участок из земель сельскохозяйственного назначения:	данные отсутствуют

полное наименование должности	подпись	инициалы, фамилия

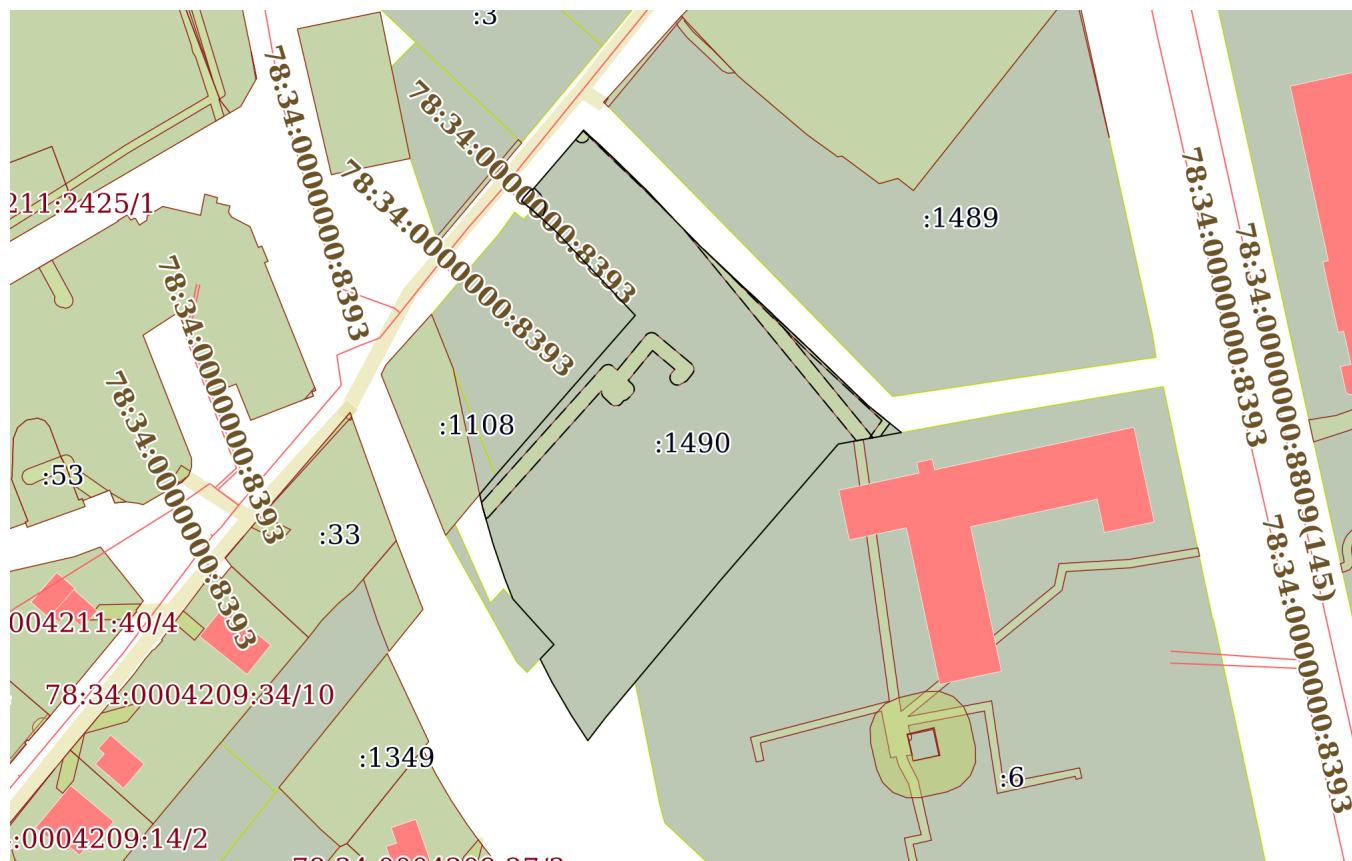
М.П.

Выписка из Единого государственного реестра недвижимости об объекте недвижимости

Описание местоположения земельного участка

Земельный участок			
вид объекта недвижимости			
Лист № 1 раздела 3	Всего листов раздела 3: 1	Всего разделов: 8	Всего листов выписки: 31
12.01.2023г. № КУВИ-001/2023-5038087			
Кадастровый номер:		78:34:0004210:1490	

План (чертеж, схема) земельного участка



Масштаб 1:2000	Условные обозначения:		
----------------	-----------------------	--	--

полное наименование должности	подпись	инициалы, фамилия

М.П.

## Выписка из Единого государственного реестра недвижимости об объекте недвижимости

## Описание местоположения земельного участка

Земельный участок			
вид объекта недвижимости			
Лист № 1 раздела 3.1	Всего листов раздела 3.1: 2	Всего разделов: 8	Всего листов выписки: 31
12.01.2023г. № КУВИ-001/2023-5038087			
Кадастровый номер:		78:34:0004210:1490	

Описание местоположения границ земельного участка							
№ п/п	Номер точки		Дирекционный угол	Горизонтальное проложение, м	Описание закрепления на местности	Кадастровые номера смежных участков	Сведения об адресах правообладателей смежных земельных участков
	начальная	конечная					
1	2	3	4	5	6	7	8
1	1.1.1	1.1.2	132°6.1'	1.12	данные отсутствуют	данные отсутствуют	данные отсутствуют
2	1.1.2	1.1.3	132°15.4'	4.73	данные отсутствуют	данные отсутствуют	данные отсутствуют
3	1.1.3	1.1.4	133°27.1'	3.66	данные отсутствуют	данные отсутствуют	данные отсутствуют
4	1.1.4	1.1.5	134°12.1'	14.2	данные отсутствуют	данные отсутствуют	данные отсутствуют
5	1.1.5	1.1.6	136°39.6'	10.99	данные отсутствуют	данные отсутствуют	данные отсутствуют
6	1.1.6	1.1.7	135°42.2'	9.22	данные отсутствуют	данные отсутствуют	данные отсутствуют
7	1.1.7	1.1.8	133°26.6'	16.67	данные отсутствуют	данные отсутствуют	данные отсутствуют
8	1.1.8	1.1.9	131°39.3'	2.18	данные отсутствуют	данные отсутствуют	данные отсутствуют
9	1.1.9	1.1.10	133°25.6'	21.63	данные отсутствуют	данные отсутствуют	данные отсутствуют
10	1.1.10	1.1.11	133°55.9'	21.61	данные отсутствуют	данные отсутствуют	данные отсутствуют
11	1.1.11	1.1.12	128°57.6'	11.63	данные отсутствуют	данные отсутствуют	данные отсутствуют
12	1.1.12	1.1.13	259°32.8'	4.46	данные отсутствуют	78:34:0004210:6	адрес отсутствует
13	1.1.13	1.1.14	259°37.6'	12.72	данные отсутствуют	78:34:0004210:6	адрес отсутствует
14	1.1.14	1.1.15	220°51.0'	48.17	данные отсутствуют	78:34:0004210:6	адрес отсутствует
15	1.1.15	1.1.16	219°54.7'	35.8	данные отсутствуют	78:34:0004210:6	адрес отсутствует
16	1.1.16	1.1.17	219°55.1'	12.3	данные отсутствуют	данные отсутствуют	данные отсутствуют
17	1.1.17	1.1.18	217°34.4'	7.82	данные отсутствуют	данные отсутствуют	данные отсутствуют
18	1.1.18	1.1.19	326°46.1'	1.73	данные отсутствуют	данные отсутствуют	данные отсутствуют
19	1.1.19	1.1.20	326°54.1'	6.45	данные отсутствуют	данные отсутствуют	данные отсутствуют
20	1.1.20	1.1.21	329°44.1'	10.12	данные отсутствуют	данные отсутствуют	данные отсутствуют
21	1.1.21	1.1.22	333°0.0'	7.07	данные отсутствуют	данные отсутствуют	данные отсутствуют
22	1.1.22	1.1.23	43°38.2'	5.35	данные отсутствуют	78:34:0004210:1106	данные отсутствуют

полное наименование должности	подпись	инициалы, фамилия

М.П.

Земельный участок			
вид объекта недвижимости			

Лист № 2 раздела 3.1	Всего листов раздела 3.1: 2	Всего разделов: 8	Всего листов выписки: 31
----------------------	-----------------------------	-------------------	--------------------------

12.01.2023г. № КУВИ-001/2023-5038087

Кадастровый номер:	78:34:0004210:1490
--------------------	--------------------

1	2	3	4	5	6	7	8
23	1.1.23	1.1.24	317°59.2`	16.42	данные отсутствуют	78:34:0004210:1106	данные отсутствуют
24	1.1.24	1.1.25	338°17.6`	5.65	данные отсутствуют	данные отсутствуют	данные отсутствуют
25	1.1.25	1.1.26	341°16.7`	10.13	данные отсутствуют	данные отсутствуют	данные отсутствуют
26	1.1.26	1.1.27	344°3.3`	10.12	данные отсутствуют	данные отсутствуют	данные отсутствуют
27	1.1.27	1.1.28	347°7.5`	3.59	данные отсутствуют	данные отсутствуют	данные отсутствуют
28	1.1.28	1.1.29	39°50.9`	6.77	данные отсутствуют	78:34:0004210:1108	данные отсутствуют
29	1.1.29	1.1.30	41°7.4`	29.8	данные отсутствуют	78:34:0004210:12	адрес отсутствует; Санкт-Петербург, ул. Поклонногорская, дом 50, кв.2
30	1.1.30	1.1.31	41°10.1`	8.78	данные отсутствуют	78:34:0004210:12	адрес отсутствует; Санкт-Петербург, ул. Поклонногорская, дом 50, кв.2
31	1.1.31	1.1.32	41°8.0`	18.24	данные отсутствуют	78:34:0004210:12	адрес отсутствует; Санкт-Петербург, ул. Поклонногорская, дом 50, кв.2
32	1.1.32	1.1.33	316°36.4`	31.27	данные отсутствуют	78:34:0004210:12	адрес отсутствует; Санкт-Петербург, ул. Поклонногорская, дом 50, кв.2
33	1.1.33	1.1.34	312°16.1`	6.38	данные отсутствуют	78:34:0004210:12	адрес отсутствует; Санкт-Петербург, ул. Поклонногорская, дом 50, кв.2
34	1.1.34	1.1.35	312°22.2`	2.0	данные отсутствуют	78:34:0004210:12	адрес отсутствует; Санкт-Петербург, ул. Поклонногорская, дом 50, кв.2
35	1.1.35	1.1.36	308°47.0`	3.59	данные отсутствуют	данные отсутствуют	данные отсутствуют
36	1.1.36	1.1.37	31°7.8`	1.18	данные отсутствуют	данные отсутствуют	данные отсутствуют
37	1.1.37	1.1.38	41°38.0`	2.89	данные отсутствуют	данные отсутствуют	данные отсутствуют
38	1.1.38	1.1.39	121°13.1`	0.39	данные отсутствуют	данные отсутствуют	данные отсутствуют
39	1.1.39	1.1.1	40°36.2`	21.13	данные отсутствуют	данные отсутствуют	данные отсутствуют

полное наименование должности	подпись	инициалы, фамилия

М.П.



## Выписка из Единого государственного реестра недвижимости об объекте недвижимости

## Описание местоположения земельного участка

Земельный участок			
вид объекта недвижимости			
Лист № 1 раздела 3.2	Всего листов раздела 3.2: 2	Всего разделов: 8	Всего листов выписки: 31
12.01.2023г. № КУВИ-001/2023-5038087			
Кадастровый номер:		78:34:0004210:1490	

Сведения о характерных точках границы земельного участка				
Система координат СК-1964				
Номер точки	Координаты, м		Описание закрепления на местности	Средняя квадратичная погрешность определения координат характерных точек границ земельного участка, м
	X	Y		
1	2	3	4	5
1	103886.09	112771.41	-	0.1
2	103885.34	112772.24	-	0.1
3	103882.16	112775.74	-	0.1
4	103879.64	112778.4	-	0.1
5	103869.74	112788.58	-	0.1
6	103861.75	112796.12	-	0.1
7	103855.15	112802.56	-	0.1
8	103843.69	112814.66	-	0.1
9	103842.24	112816.29	-	0.1
10	103827.37	112832	-	0.1
11	103812.38	112847.56	-	0.1
12	103805.07	112856.6	-	0.1
13	103804.26	112852.21	-	0.1
14	103801.97	112839.7	-	0.1
15	103765.53	112808.19	-	0.1
16	103738.07	112785.22	-	0.1
17	103728.64	112777.33	-	0.1
18	103722.44	112772.56	-	0.1
19	103723.89	112771.61	-	0.1
20	103729.29	112768.09	-	0.1
21	103738.03	112762.99	-	0.1
22	103744.33	112759.78	-	0.1

полное наименование должности	подпись	инициалы, фамилия

М.П.

Земельный участок			
вид объекта недвижимости			

Лист № 2 раздела 3.2	Всего листов раздела 3.2: 2	Всего разделов: 8	Всего листов выписки: 31
----------------------	-----------------------------	-------------------	--------------------------

12.01.2023г. № КУВИ-001/2023-5038087

Кадастровый номер: 78:34:0004210:1490

1	2	3	4	5
23	103748.2	112763.47	-	0.1
24	103760.4	112752.48	-	0.1
25	103765.65	112750.39	-	0.1
26	103775.24	112747.14	-	0.1
27	103784.97	112744.36	-	0.1
28	103788.47	112743.56	-	0.1
29	103793.67	112747.9	-	0.1
30	103816.12	112767.5	-	0.1
31	103822.73	112773.28	-	0.1
32	103836.47	112785.28	-	0.1
33	103859.19	112763.8	-	0.1
34	103863.48	112759.08	-	0.1
35	103864.83	112757.6	-	0.1
36	103867.08	112754.8	-	0.1
37	103868.09	112755.41	-	0.1
38	103870.25	112757.33	-	0.1
39	103870.05	112757.66	-	0.1
1	103886.09	112771.41	-	0.1

полное наименование должности	подпись	инициалы, фамилия
-------------------------------	---------	-------------------

М.П.

Выписка из Единого государственного реестра недвижимости об объекте недвижимости  
Сведения о частях земельного участка

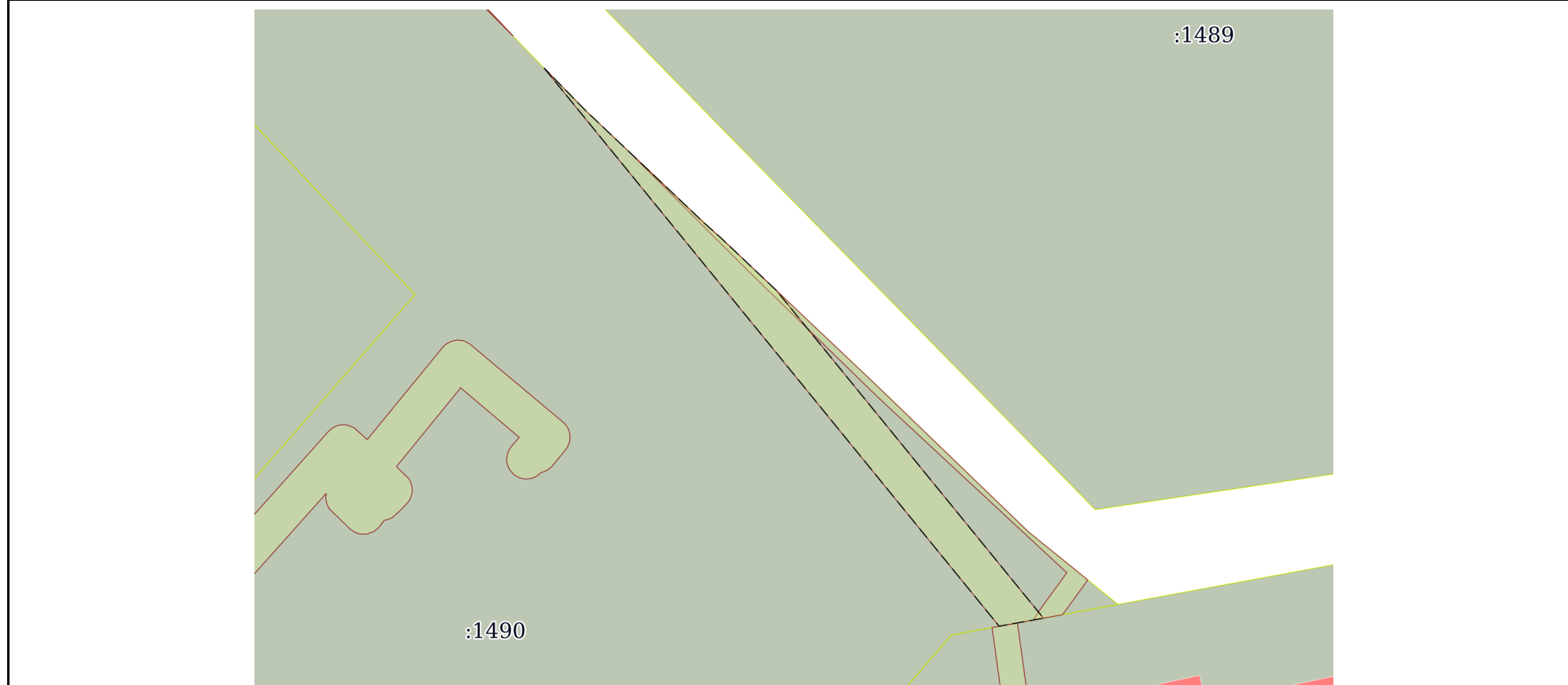
Земельный участок			
вид объекта недвижимости			

Лист № 1 раздела 4	Всего листов раздела 4: 6	Всего разделов: 8	Всего листов выписки: 31
--------------------	---------------------------	-------------------	--------------------------

12.01.2023г. № КУВИ-001/2023-5038087

Кадастровый номер: 78:34:0004210:1490

План (чертеж, схема) части земельного участка      Учетный номер части: 78:34:0004210:1490/1



Масштаб 1:600      Условные обозначения:

полное наименование должности	подпись	инициалы, фамилия

М.П.

Земельный участок

вид объекта недвижимости

Лист № 2 раздела 4

Всего листов раздела 4: 6

Всего разделов: 8

Всего листов выписки: 31

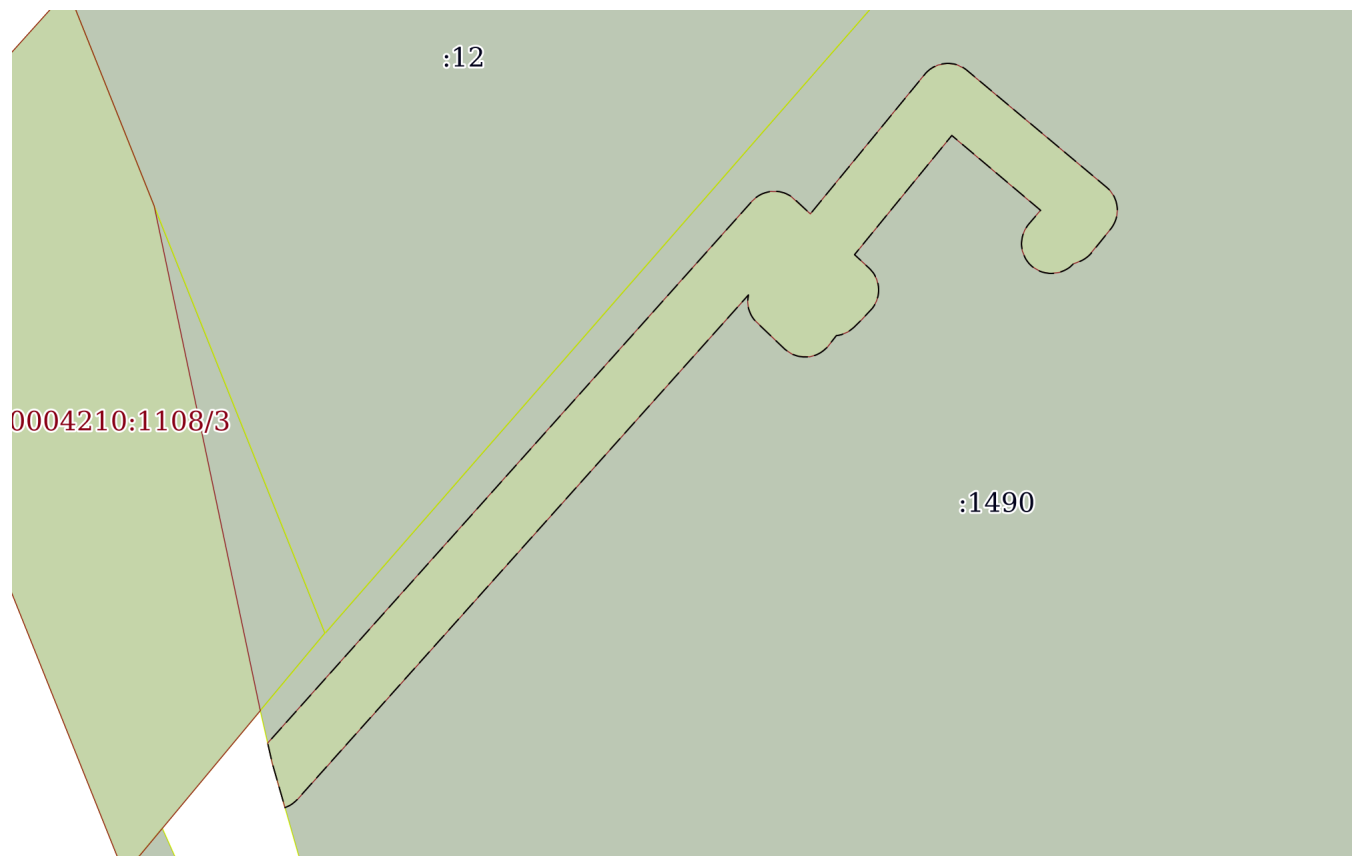
12.01.2023г. № КУВИ-001/2023-5038087

Кадастровый номер:

78:34:0004210:1490

План (чертеж, схема) части земельного участка

Учетный номер части: 78:34:0004210:1490/2



Масштаб 1:500

Условные обозначения:

полное наименование должности

подпись

инициалы, фамилия

М.П.

Земельный участок

вид объекта недвижимости

Лист № 3 раздела 4

Всего листов раздела 4: 6

Всего разделов: 8

Всего листов выписки: 31

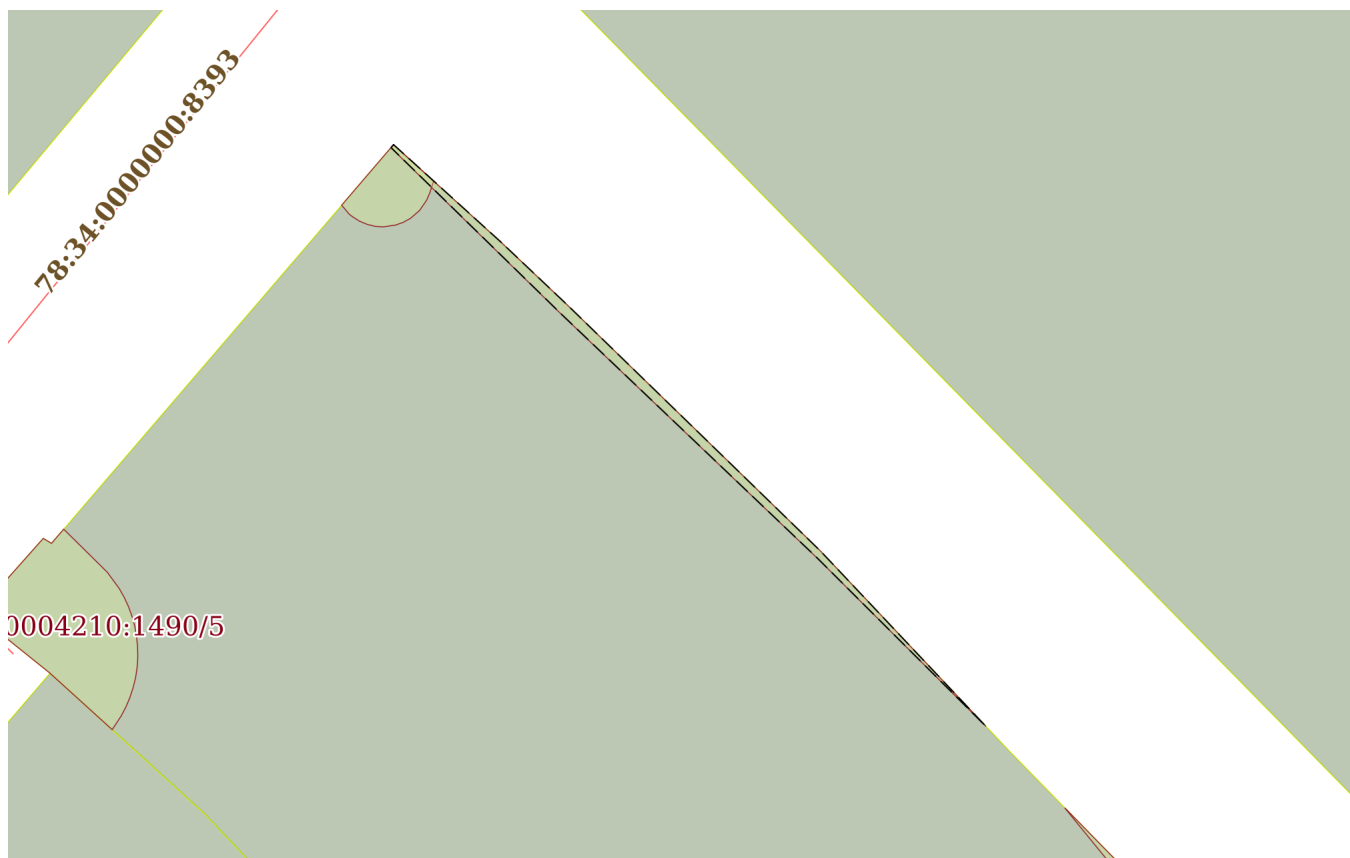
12.01.2023г. № КУВИ-001/2023-5038087

Кадастровый номер:

78:34:0004210:1490

План (чертеж, схема) части земельного участка

Учетный номер части: 78:34:0004210:1490/3



Масштаб 1:300

Условные обозначения:

полное наименование должности

подпись

инициалы, фамилия

М.П.

Земельный участок

вид объекта недвижимости

Лист № 4 раздела 4

Всего листов раздела 4: 6

Всего разделов: 8

Всего листов выписки: 31

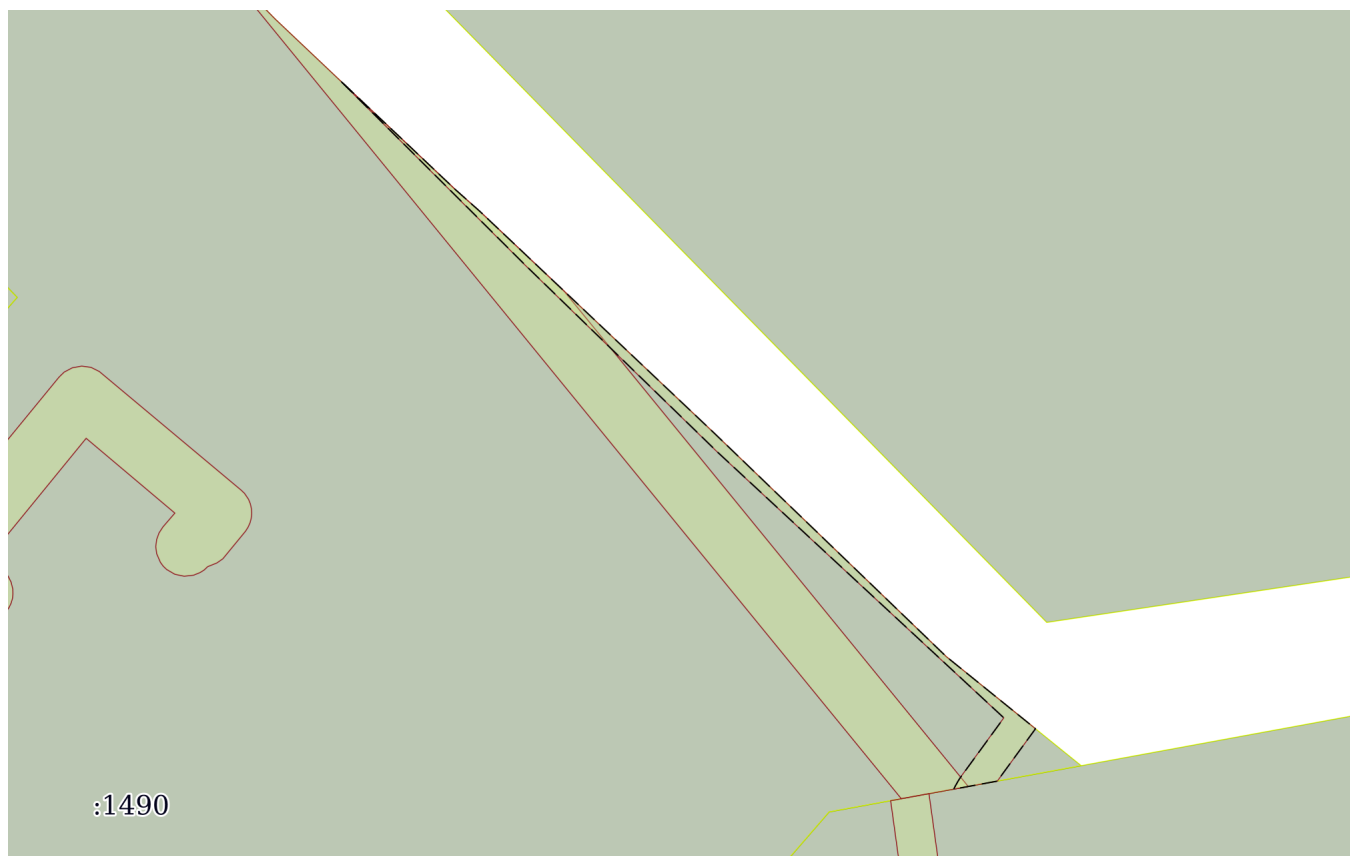
12.01.2023г. № КУВИ-001/2023-5038087

Кадастровый номер:

78:34:0004210:1490

План (чертеж, схема) части земельного участка

Учетный номер части: 78:34:0004210:1490/4



Масштаб 1:500

Условные обозначения:

полное наименование должности

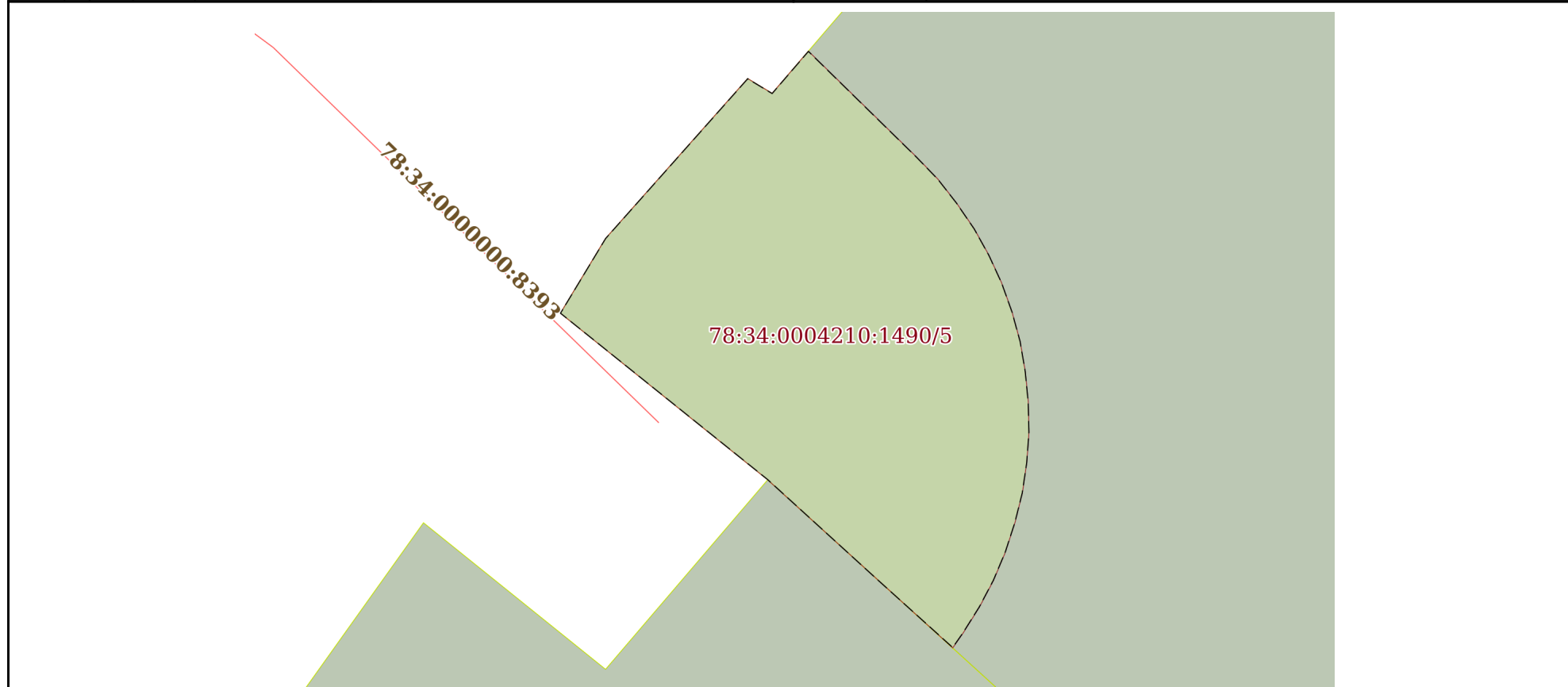
подпись

инициалы, фамилия

М.П.

Земельный участок			
вид объекта недвижимости			
Лист № 5 раздела 4	Всего листов раздела 4: 6	Всего разделов: 8	Всего листов выписки: 31
12.01.2023г. № КУВИ-001/2023-5038087			
Кадастровый номер:	78:34:0004210:1490		

План (чертеж, схема) части земельного участка      Учетный номер части: 78:34:0004210:1490/5



Масштаб 1:80

Условные обозначения:

полное наименование должности	подпись	инициалы, фамилия
-------------------------------	---------	-------------------

М.П.

Земельный участок

вид объекта недвижимости

Лист № 6 раздела 4

Всего листов раздела 4: 6

Всего разделов: 8

Всего листов выписки: 31

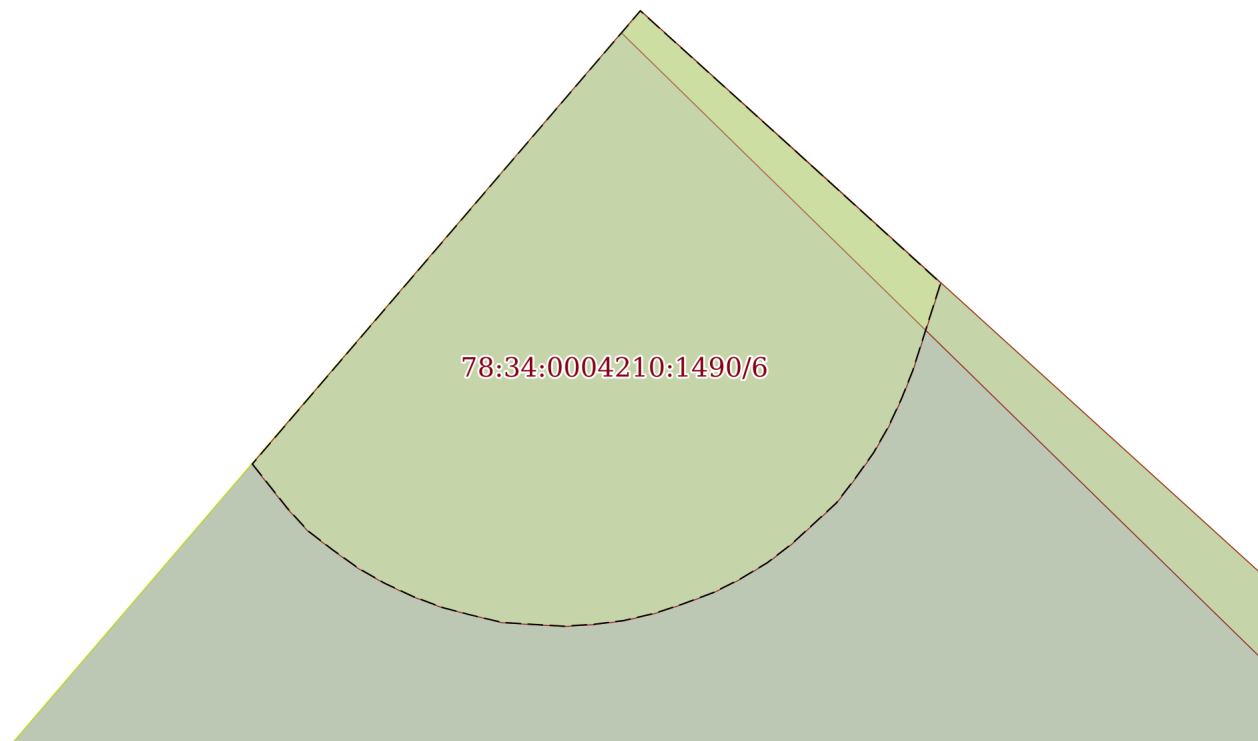
12.01.2023г. № КУВИ-001/2023-5038087

Кадастровый номер:

78:34:0004210:1490

План (чертеж, схема) части земельного участка

Учетный номер части: 78:34:0004210:1490/6



Масштаб 1:40

Условные обозначения:

полное наименование должности

подпись

инициалы, фамилия

М.П.



Выписка из Единого государственного реестра недвижимости об объекте недвижимости  
Сведения о частях земельного участка

Земельный участок		
вид объекта недвижимости		
Лист № 1 раздела 4.1	Всего листов раздела 4.1: 1	Всего разделов: 8
Всего листов выписки: 31		
12.01.2023г. № КУВИ-001/2023-5038087		
Кадастровый номер:		78:34:0004210:1490
Учетный номер части	Площадь, м2	Содержание ограничения в использовании или ограничения права на объект недвижимости или обременения объекта недвижимости
1	2	3
78:34:0004210:1490/1	228	вид ограничения (обременения): ограничения прав на земельный участок, предусмотренные статьей 56 Земельного кодекса Российской Федерации; Срок действия: не установлен; Содержание ограничения (обременения): Охранная зона сетей связи и сооружений связи
78:34:0004210:1490/2	372	вид ограничения (обременения): ограничения прав на земельный участок, предусмотренные статьей 56 Земельного кодекса Российской Федерации; Срок действия: не установлен; Содержание ограничения (обременения): Охранная зона газораспределительной сети
78:34:0004210:1490/3	10	вид ограничения (обременения): ограничения прав на земельный участок, предусмотренные статьей 56 Земельного кодекса Российской Федерации; Срок действия: не установлен; Содержание ограничения (обременения): Охранная зона подземных кабельных линий электропередачи
78:34:0004210:1490/4	43	вид ограничения (обременения): ограничения прав на земельный участок, предусмотренные статьей 56 Земельного кодекса Российской Федерации; Срок действия: не установлен; Содержание ограничения (обременения): Охранная зона подземных кабельных линий электропередачи
78:34:0004210:1490/5	28	вид ограничения (обременения): ограничения прав на земельный участок, предусмотренные статьей 56 Земельного кодекса Российской Федерации; Срок действия: не установлен; Содержание ограничения (обременения): Охранная зона водопроводных сетей
78:34:0004210:1490/6	7	вид ограничения (обременения): ограничения прав на земельный участок, предусмотренные статьей 56 Земельного кодекса Российской Федерации; Срок действия: не установлен; Содержание ограничения (обременения): Охранная зона сетей связи и сооружений связи

полное наименование должности	подпись	инициалы, фамилия
-------------------------------	---------	-------------------

М.П.

## Выписка из Единого государственного реестра недвижимости об объекте недвижимости

## Сведения о частях земельного участка

Земельный участок			
вид объекта недвижимости			
Лист № 1 раздела 4.2	Всего листов раздела 4.2: 14	Всего разделов: 8	Всего листов выписки: 31
12.01.2023г. № КУВИ-001/2023-5038087			
Кадастровый номер:		78:34:0004210:1490	

Сведения о характерных точках границы части (частей) земельного участка				
Учетный номер части: 78:34:0004210:1490/1				
Система координат СК-1964				
Номер точки	Координаты, м		Описание закрепления на местности	Средняя квадратичная погрешность определения координат характерных точек границ земельного участка, м
	X	Y		
1	2	3	4	5
1	103859.41	112798.4	-	0.1
2	103855.15	112802.56	-	0.1
3	103843.69	112814.66	-	0.1
4	103842.24	112816.29	-	0.1
5	103836.9	112821.93	-	0.1
6	103803.68	112849.03	-	0.1
7	103802.86	112844.54	-	0.1
1	103859.41	112798.4	-	0.1

полное наименование должности	подпись	инициалы, фамилия

М.П.

Земельный участок			
вид объекта недвижимости			

Лист № 2 раздела 4.2	Всего листов раздела 4.2: 14	Всего разделов: 8	Всего листов выписки: 31
----------------------	------------------------------	-------------------	--------------------------

12.01.2023г. № КУВИ-001/2023-5038087

Кадастровый номер: 78:34:0004210:1490

Сведения о характерных точках границы части (частей) земельного участка

Учетный номер части: 78:34:0004210:1490/2

Система координат СК-1964

Номер точки	Координаты, м		Описание закрепления на местности	Средняя квадратичная погрешность определения координат характерных точек границ земельного участка, м
	X	Y		
1	2	3	4	5
1	103781.97	112745.22	-	0.1
2	103784.97	112744.36	-	0.1
3	103786.29	112744.06	-	0.1
4	103822.62	112776.52	-	0.1
5	103822.73	112776.63	-	0.1
6	103822.84	112776.75	-	0.1
7	103822.93	112776.87	-	0.1
8	103823.02	112777.01	-	0.1
9	103823.09	112777.14	-	0.1
10	103823.15	112777.29	-	0.1
11	103823.2	112777.44	-	0.1
12	103823.24	112777.59	-	0.1
13	103823.27	112777.74	-	0.1
14	103823.28	112777.9	-	0.1
15	103823.29	112778.06	-	0.1
16	103823.28	112778.21	-	0.1
17	103823.26	112778.37	-	0.1
18	103823.22	112778.52	-	0.1
19	103823.18	112778.67	-	0.1
20	103823.12	112778.82	-	0.1
21	103823.05	112778.96	-	0.1
22	103822.97	112779.1	-	0.1
23	103822.88	112779.22	-	0.1
24	103822.76	112779.37	-	0.1

полное наименование должности	подпись	инициалы, фамилия
-------------------------------	---------	-------------------

М.П.

## Земельный участок

вид объекта недвижимости

Лист № 3 раздела 4.2

Всего листов раздела 4.2: 14

Всего разделов: 8

Всего листов выписки: 31

12.01.2023г. № КУВИ-001/2023-5038087

Кадастровый номер:

78:34:0004210:1490

1	2	3	4	5
25	103821.77	112780.43	-	0.1
26	103831.13	112788.1	-	0.1
27	103831.25	112788.2	-	0.1
28	103831.36	112788.32	-	0.1
29	103831.46	112788.44	-	0.1
30	103831.55	112788.57	-	0.1
31	103831.63	112788.7	-	0.1
32	103831.69	112788.84	-	0.1
33	103831.75	112788.99	-	0.1
34	103831.8	112789.14	-	0.1
35	103831.83	112789.29	-	0.1
36	103831.85	112789.45	-	0.1
37	103831.86	112789.61	-	0.1
38	103831.86	112789.76	-	0.1
39	103831.84	112789.92	-	0.1
40	103831.82	112790.07	-	0.1
41	103831.78	112790.23	-	0.1
42	103831.73	112790.37	-	0.1
43	103831.66	112790.52	-	0.1
44	103831.59	112790.66	-	0.1
45	103831.5	112790.79	-	0.1
46	103831.41	112790.91	-	0.1
47	103823.55	112800.29	-	0.1
48	103823.44	112800.41	-	0.1
49	103823.33	112800.52	-	0.1
50	103823.2	112800.62	-	0.1
51	103823.07	112800.71	-	0.1
52	103822.93	112800.79	-	0.1
53	103822.78	112800.85	-	0.1

полное наименование должности

подпись

инициалы, фамилия

М.П.

## Земельный участок

вид объекта недвижимости

Лист № 4 раздела 4.2

Всего листов раздела 4.2: 14

Всего разделов: 8

Всего листов выписки: 31

12.01.2023г. № КУВИ-001/2023-5038087

Кадастровый номер:

78:34:0004210:1490

1	2	3	4	5
54	103822.63	112800.91	-	0.1
55	103822.47	112800.95	-	0.1
56	103822.31	112800.98	-	0.1
57	103822.15	112801	-	0.1
58	103821.99	112801	-	0.1
59	103821.83	112800.99	-	0.1
60	103821.67	112800.97	-	0.1
61	103821.52	112800.94	-	0.1
62	103821.36	112800.89	-	0.1
63	103821.21	112800.83	-	0.1
64	103821.07	112800.76	-	0.1
65	103820.93	112800.68	-	0.1
66	103820.8	112800.59	-	0.1
67	103819.19	112799.3	-	0.1
68	103819.06	112799.19	-	0.1
69	103818.95	112799.07	-	0.1
70	103818.85	112798.95	-	0.1
71	103818.75	112798.81	-	0.1
72	103818.67	112798.67	-	0.1
73	103818.6	112798.53	-	0.1
74	103818.54	112798.37	-	0.1
75	103818.5	112798.22	-	0.1
76	103818.42	112798.05	-	0.1
77	103818.31	112797.94	-	0.1
78	103818.2	112797.82	-	0.1
79	103818.11	112797.69	-	0.1
80	103818.03	112797.55	-	0.1
81	103817.96	112797.41	-	0.1
82	103817.9	112797.26	-	0.1

полное наименование должности

подпись

инициалы, фамилия

М.П.

## Земельный участок

вид объекта недвижимости

Лист № 5 раздела 4.2

Всего листов раздела 4.2: 14

Всего разделов: 8

Всего листов выписки: 31

12.01.2023г. № КУВИ-001/2023-5038087

Кадастровый номер:

78:34:0004210:1490

1	2	3	4	5
83	103817.85	112797.11	-	0.1
84	103817.81	112796.96	-	0.1
85	103817.79	112796.8	-	0.1
86	103817.78	112796.64	-	0.1
87	103817.78	112796.48	-	0.1
88	103817.8	112796.32	-	0.1
89	103817.82	112796.17	-	0.1
90	103817.86	112796.01	-	0.1
91	103817.91	112795.86	-	0.1
92	103817.98	112795.71	-	0.1
93	103818.05	112795.57	-	0.1
94	103818.14	112795.44	-	0.1
95	103818.23	112795.31	-	0.1
96	103818.34	112795.19	-	0.1
97	103818.45	112795.08	-	0.1
98	103818.58	112794.98	-	0.1
99	103818.71	112794.89	-	0.1
100	103818.85	112794.81	-	0.1
101	103818.99	112794.75	-	0.1
102	103819.14	112794.69	-	0.1
103	103819.29	112794.64	-	0.1
104	103819.45	112794.61	-	0.1
105	103819.6	112794.59	-	0.1
106	103819.76	112794.58	-	0.1
107	103819.92	112794.59	-	0.1
108	103820.08	112794.61	-	0.1
109	103820.24	112794.64	-	0.1
110	103820.39	112794.68	-	0.1
111	103820.54	112794.73	-	0.1

полное наименование должности

подпись

инициалы, фамилия

М.П.

Земельный участок			
вид объекта недвижимости			

Лист № 6 раздела 4.2	Всего листов раздела 4.2: 14	Всего разделов: 8	Всего листов выписки: 31
----------------------	------------------------------	-------------------	--------------------------

12.01.2023г. № КУВИ-001/2023-5038087

Кадастровый номер: 78:34:0004210:1490

1	2	3	4	5
112	103820.68	112794.8	-	0.1
113	103820.82	112794.88	-	0.1
114	103820.95	112794.96	-	0.1
115	103821.08	112795.06	-	0.1
116	103822.01	112795.86	-	0.1
117	103827.03	112789.91	-	0.1
118	103819.04	112783.39	-	0.1
119	103818.14	112784.36	-	0.1
120	103818.03	112784.47	-	0.1
121	103817.91	112784.57	-	0.1
122	103817.79	112784.67	-	0.1
123	103817.65	112784.75	-	0.1
124	103817.51	112784.82	-	0.1
125	103817.37	112784.88	-	0.1
126	103817.22	112784.93	-	0.1
127	103817.07	112784.97	-	0.1
128	103816.91	112784.99	-	0.1
129	103816.75	112785	-	0.1
130	103816.6	112785	-	0.1
131	103816.44	112784.99	-	0.1
132	103816.29	112784.97	-	0.1
133	103816.13	112784.93	-	0.1
134	103815.98	112784.88	-	0.1
135	103815.84	112784.82	-	0.1
136	103815.7	112784.75	-	0.1
137	103815.56	112784.67	-	0.1
138	103815.44	112784.58	-	0.1
139	103815.32	112784.47	-	0.1
140	103814.66	112783.85	-	0.1

полное наименование должности	подпись	инициалы, фамилия
-------------------------------	---------	-------------------

М.П.

## Земельный участок

вид объекта недвижимости

Лист № 7 раздела 4.2

Всего листов раздела 4.2: 14

Всего разделов: 8

Всего листов выписки: 31

12.01.2023г. № КУВИ-001/2023-5038087

Кадастровый номер:

78:34:0004210:1490

1	2	3	4	5
141	103814.16	112783.34	-	0.1
142	103814.06	112783.22	-	0.1
143	103813.96	112783.09	-	0.1
144	103813.87	112782.96	-	0.1
145	103813.8	112782.82	-	0.1
146	103813.74	112782.67	-	0.1
147	103813.68	112782.52	-	0.1
148	103813.64	112782.37	-	0.1
149	103813.61	112782.17	-	0.1
150	103812.83	112781.56	-	0.1
151	103812.73	112781.45	-	0.1
152	103812.63	112781.34	-	0.1
153	103812.54	112781.22	-	0.1
154	103812.46	112781.1	-	0.1
155	103812.39	112780.97	-	0.1
156	103812.32	112780.83	-	0.1
157	103812.27	112780.69	-	0.1
158	103812.23	112780.55	-	0.1
159	103812.2	112780.4	-	0.1
160	103812.18	112780.25	-	0.1
161	103812.18	112780.1	-	0.1
162	103812.18	112779.95	-	0.1
163	103812.22	112779.66	-	0.1
164	103812.26	112779.51	-	0.1
165	103812.31	112779.37	-	0.1
166	103812.36	112779.23	-	0.1
167	103812.43	112779.1	-	0.1
168	103812.51	112778.97	-	0.1
169	103812.6	112778.85	-	0.1

полное наименование должности

подпись

инициалы, фамилия

М.П.



Земельный участок			
вид объекта недвижимости			
Лист № 8 раздела 4.2	Всего листов раздела 4.2: 14	Всего разделов: 8	Всего листов выписки: 31

12.01.2023г. № КУВИ-001/2023-5038087

Кадастровый номер: 78:34:0004210:1490

1	2	3	4	5
170	103812.69	112778.73	-	0.1
171	103814.47	112776.86	-	0.1
172	103814.59	112776.74	-	0.1
173	103814.71	112776.64	-	0.1
174	103814.85	112776.54	-	0.1
175	103814.99	112776.46	-	0.1
176	103815.14	112776.39	-	0.1
177	103815.3	112776.33	-	0.1
178	103815.45	112776.28	-	0.1
179	103815.62	112776.25	-	0.1
180	103815.78	112776.23	-	0.1
181	103815.95	112776.23	-	0.1
182	103816.34	112776.28	-	0.1
183	103782.52	112746.05	-	0.1
184	103782.41	112745.94	-	0.1
185	103782.3	112745.81	-	0.1
186	103782.2	112745.68	-	0.1
187	103782.11	112745.54	-	0.1
188	103782.04	112745.39	-	0.1
1	103781.97	112745.22	-	0.1

полное наименование должности	подпись	инициалы, фамилия

М.П.

Земельный участок			
вид объекта недвижимости			

Лист № 9 раздела 4.2	Всего листов раздела 4.2: 14	Всего разделов: 8	Всего листов выписки: 31
----------------------	------------------------------	-------------------	--------------------------

12.01.2023г. № КУВИ-001/2023-5038087

Кадастровый номер: 78:34:0004210:1490

Сведения о характерных точках границы части (частей) земельного участка

Учетный номер части: 78:34:0004210:1490/3

Система координат СК-1964

Номер точки	Координаты, м		Описание закрепления на местности	Средняя квадратичная погрешность определения координат характерных точек границ земельного участка, м
	X	Y		
1	2	3	4	5
1	103886.09	112771.41	-	0.1
2	103885.34	112772.24	-	0.1
3	103882.16	112775.74	-	0.1
4	103879.64	112778.4	-	0.1
5	103869.74	112788.58	-	0.1
6	103862.69	112795.23	-	0.1
7	103869.43	112788.48	-	0.1
8	103879.28	112778.15	-	0.1
9	103885.97	112771.31	-	0.1
1	103886.09	112771.41	-	0.1

полное наименование должности	подпись	инициалы, фамилия
-------------------------------	---------	-------------------

М.П.

Земельный участок			
вид объекта недвижимости			
Лист № 10 раздела 4.2	Всего листов раздела 4.2: 14	Всего разделов: 8	Всего листов выписки: 31

12.01.2023г. № КУВИ-001/2023-5038087

Кадастровый номер: 78:34:0004210:1490

Сведения о характерных точках границы части (частей) земельного участка			
Учетный номер части: 78:34:0004210:1490/4			
Система координат СК-1964			

Номер точки	Координаты, м		Описание закрепления на местности	Средняя квадратичная погрешность определения координат характерных точек границ земельного участка, м
	X	Y		
1	2	3	4	5
1	103850.92	112807.02	-	0.1
2	103843.69	112814.66	-	0.1
3	103842.24	112816.29	-	0.1
4	103827.37	112832	-	0.1
5	103812.38	112847.56	-	0.1
6	103807.55	112853.53	-	0.1
7	103804.04	112850.97	-	0.1
8	103803.5	112848.05	-	0.1
9	103803.72	112848.16	-	0.1
10	103804.09	112848.37	-	0.1
11	103804.27	112848.49	-	0.1
12	103808.28	112851.41	-	0.1
13	103826.07	112832.25	-	0.1
14	103838.64	112819.33	-	0.1
1	103850.92	112807.02	-	0.1

полное наименование должности	подпись	инициалы, фамилия
-------------------------------	---------	-------------------

М.П.

Земельный участок			
вид объекта недвижимости			

Лист № 11 раздела 4.2	Всего листов раздела 4.2: 14	Всего разделов: 8	Всего листов выписки: 31
-----------------------	------------------------------	-------------------	--------------------------

12.01.2023г. № КУВИ-001/2023-5038087

Кадастровый номер: 78:34:0004210:1490

Сведения о характерных точках границы части (частей) земельного участка

Учетный номер части: 78:34:0004210:1490/5

Система координат СК-1964

Номер точки	Координаты, м		Описание закрепления на местности	Средняя квадратичная погрешность определения координат характерных точек границ земельного участка, м
	X	Y		
1	2	3	4	5
1	103870.25	112757.33	-	0.1
2	103870.05	112757.66	-	0.1
3	103870.62	112758.15	-	0.1
4	103869.19	112759.61	-	0.1
5	103868.89	112759.9	-	0.1
6	103868.57	112760.15	-	0.1
7	103868.22	112760.39	-	0.1
8	103867.86	112760.59	-	0.1
9	103867.49	112760.76	-	0.1
10	103867.1	112760.9	-	0.1
11	103866.7	112761.01	-	0.1
12	103866.29	112761.08	-	0.1
13	103865.88	112761.12	-	0.1
14	103865.47	112761.13	-	0.1
15	103865.06	112761.1	-	0.1
16	103864.65	112761.04	-	0.1
17	103864.25	112760.94	-	0.1
18	103863.85	112760.81	-	0.1
19	103863.47	112760.65	-	0.1
20	103863.11	112760.46	-	0.1
21	103862.76	112760.24	-	0.1
22	103862.56	112760.1	-	0.1
23	103863.48	112759.08	-	0.1
24	103864.83	112757.6	-	0.1

полное наименование должности	подпись	инициалы, фамилия
-------------------------------	---------	-------------------

М.П.

Земельный участок				
вид объекта недвижимости				
Лист № 12 раздела 4.2	Всего листов раздела 4.2: 14		Всего разделов: 8	
Всего листов выписки: 31				
12.01.2023г. № КУВИ-001/2023-5038087				
Кадастровый номер:			78:34:0004210:1490	
1	2	3	4	5
25	103867.08	112754.8	-	0.1
26	103868.09	112755.41	-	0.1
1	103870.25	112757.33	-	0.1

полное наименование должности	подпись	инициалы, фамилия

М.П.

Земельный участок			
вид объекта недвижимости			

Лист № 13 раздела 4.2	Всего листов раздела 4.2: 14	Всего разделов: 8	Всего листов выписки: 31
-----------------------	------------------------------	-------------------	--------------------------

12.01.2023г. № КУВИ-001/2023-5038087

Кадастровый номер: 78:34:0004210:1490

Сведения о характерных точках границы части (частей) земельного участка

Учетный номер части: 78:34:0004210:1490/6

Система координат СК-1964

Номер точки	Координаты, м		Описание закрепления на местности	Средняя квадратичная погрешность определения координат характерных точек границ земельного участка, м
	Х	У		
1	2	3	4	5
1	103883.66	112769.33	-	0.1
2	103886.09	112771.41	-	0.1
3	103885.34	112772.24	-	0.1
4	103884.63	112773.02	-	0.1
5	103884.16	112772.87	-	0.1
6	103884.01	112772.81	-	0.1
7	103883.86	112772.74	-	0.1
8	103883.72	112772.66	-	0.1
9	103883.58	112772.56	-	0.1
10	103883.45	112772.46	-	0.1
11	103883.34	112772.34	-	0.1
12	103883.23	112772.22	-	0.1
13	103883.13	112772.09	-	0.1
14	103883.04	112771.94	-	0.1
15	103882.97	112771.8	-	0.1
16	103882.91	112771.64	-	0.1
17	103882.86	112771.49	-	0.1
18	103882.82	112771.32	-	0.1
19	103882.8	112771.16	-	0.1
20	103882.79	112771	-	0.1
21	103882.8	112770.83	-	0.1
22	103882.81	112770.67	-	0.1
23	103882.85	112770.5	-	0.1
24	103882.89	112770.35	-	0.1

полное наименование должности	подпись	инициалы, фамилия
-------------------------------	---------	-------------------

М.П.

## Земельный участок

вид объекта недвижимости

Лист № 14 раздела 4.2

Всего листов раздела 4.2: 14

Всего разделов: 8

Всего листов выписки: 31

12.01.2023г. № КУВИ-001/2023-5038087

Кадастровый номер:

78:34:0004210:1490

1	2	3	4	5
25	103882.95	112770.19	-	0.1
26	103883.02	112770.04	-	0.1
27	103883.1	112769.9	-	0.1
28	103883.2	112769.76	-	0.1
29	103883.3	112769.63	-	0.1
30	103883.42	112769.52	-	0.1
1	103883.66	112769.33	-	0.1

полное наименование должности

подпись

инициалы, фамилия

М.П.