

Федеральная служба государственной регистрации, кадастра и картографии
полное наименование органа регистрации прав

Выписка из Единого государственного реестра недвижимости об основных характеристиках и зарегистрированных правах на объект недвижимости

Сведения об основных характеристиках объекта недвижимости

На основании запроса от 15.07.2021, поступившего на рассмотрение 15.07.2021, сообщаем, что согласно записям Единого государственного реестра недвижимости:

Раздел 1 Лист 1

Сооружение			
вид объекта недвижимости			
Лист № 1 раздела 1	Всего листов раздела 1: 1	Всего разделов: 3	Всего листов выписки: 3
16.07.2021г. № КУВИ-002/2021-88154241			
Кадастровый номер:	05:24:000010:121		
Номер кадастрового квартала:	05:24:000010		
Дата присвоения кадастрового номера:	19.02.2014		
Ранее присвоенный государственный учетный номер:	Условный номер 05-05-17/004/2008-261; Условный номер 05-05-17/004/2008-261 26.02.2010 Федеральная регистрационная палата		
Местоположение:	Республика Дагестан, р-н Гергебильский, с Чалда		
Основная характеристика (для сооружения):	тип	значение	единица измерения
	площадь	2807	в квадратных метрах
Назначение:	1.1. сооружения электроэнергетики		
Наименование:	ПС-110/10 кВ "Гоцатлинская"		
Количество этажей, в том числе подземных этажей:	данные отсутствуют		
Год ввода в эксплуатацию по завершении строительства:	данные отсутствуют		
Год завершения строительства:	2008		
Кадастровая стоимость, руб.:	4689.3		
Кадастровые номера иных объектов недвижимости, в пределах которых расположен объект недвижимости:	данные отсутствуют		
Кадастровые номера помещений, машино-мест, расположенных в здании или сооружении:	данные отсутствуют		
Виды разрешенного использования:	данные отсутствуют		
Статус записи об объекте недвижимости:	Сведения об объекте недвижимости имеют статус "актуальные, ранее учтенные"		
Особые отметки:	Сведения, необходимые для заполнения раздела: 5 - План расположения помещения, машино-места на этаже (плане этажа), отсутствуют.		
Получатель выписки:	Гаджиева Хадижат Рашидовна		

	ДОКУМЕНТ ПОДПИСАН ЭЛЕКТРОННОЙ ПОДПИСЬЮ
полное наименование должности	СВЕДЕНИЯ О СЕРТИФИКАТЕ ЭП
	М.П. Сертификат: 99767757135744693515711381783445926050 Владелец: Росреестр Действителен: с 23.03.2021 по 23.06.2022



Выписка из Единого государственного реестра недвижимости об основных характеристиках и зарегистрированных правах на объект недвижимости
Сведения о зарегистрированных правах

Сооружение			
вид объекта недвижимости			
Лист № 1 раздела 2	Всего листов раздела 2: 1	Всего разделов: 3	Всего листов выписки: 3
16.07.2021г. № КУВИ-002/2021-88154241			
Кадастровый номер:		05:24:000010:121	

1	Правообладатель (правообладатели):	1.1	Открытое акционерное общество "Сулакский Гидроэнергетический Каскад", ИНН: 0516009712
2	Вид, номер, дата и время государственной регистрации права:	2.1	Собственность 05-05-01/016/2010-115 26.02.2010 00:00:00
4	Сведения об осуществлении государственной регистрации сделки, права, ограничения права без необходимого в силу закона согласия третьего лица, органа:	4.1	данные отсутствуют
5	Ограничение прав и обременение объекта недвижимости:	не зарегистрировано	
6	Заявленные в судебном порядке права требования:	данные отсутствуют	
7	Сведения о возражении в отношении зарегистрированного права:	данные отсутствуют	
8	Сведения о наличии решения об изъятии объекта недвижимости для государственных и муниципальных нужд:	данные отсутствуют	
9	Сведения о невозможности государственной регистрации без личного участия правообладателя или его законного представителя:	данные отсутствуют	
10	Правопритязания и сведения о наличии поступивших, но не рассмотренных заявлений о проведении государственной регистрации права (перехода, прекращения права), ограничения права или обременения объекта недвижимости, сделки в отношении объекта недвижимости:	отсутствуют	

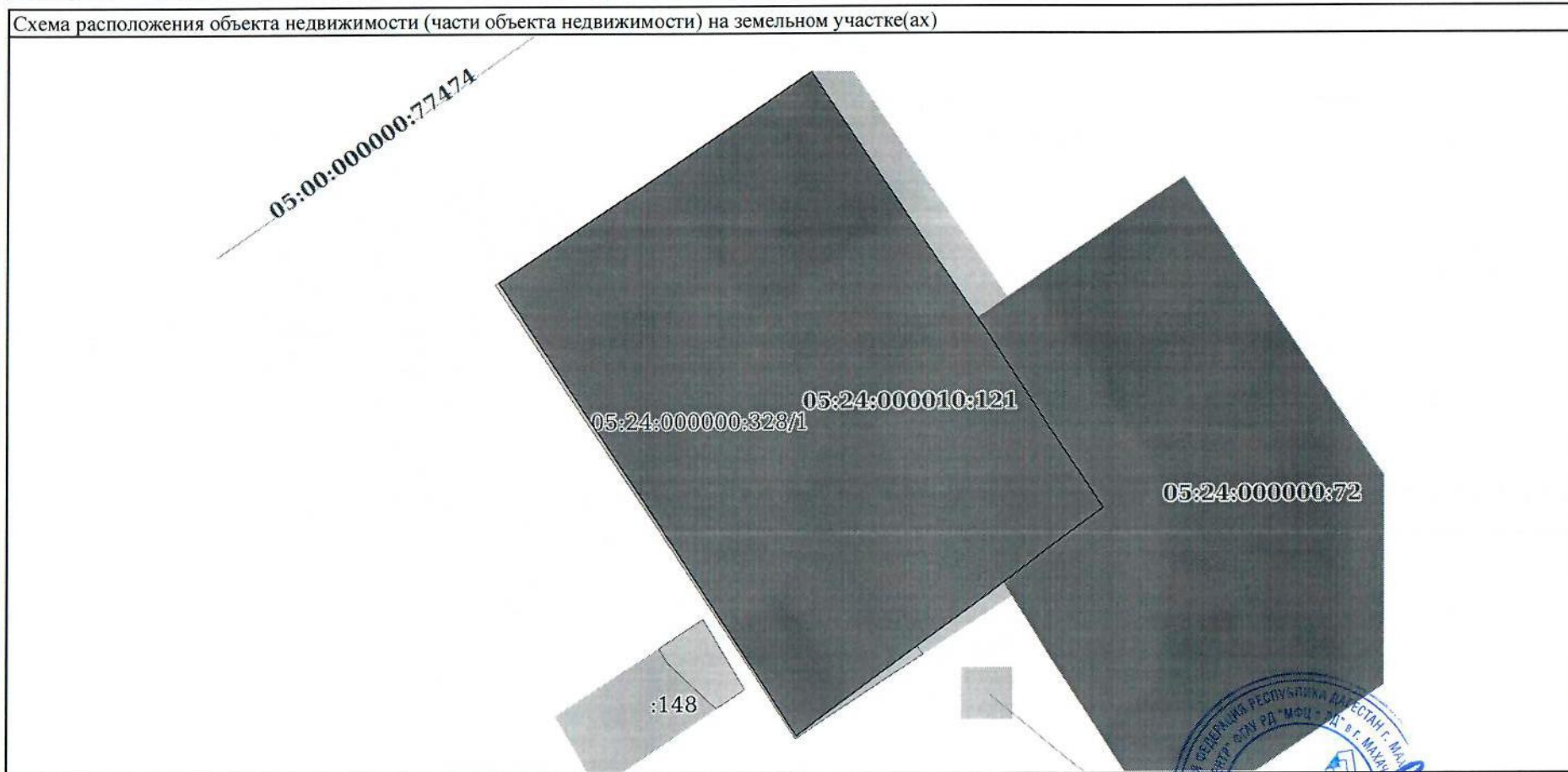
полное наименование должности	ДОКУМЕНТ ПОДПИСАН ЭЛЕКТРОННОЙ ПОДПИСЬЮ
	СВЕДЕНИЯ О СЕРТИФИКАТЕ ЭП
	М.П. Сертификат: 997677571357443863515711381783445926050 Владелец: Росреестр Действителен: с 23.03.2021 по 23.06.2022



Выписка из Единого государственного реестра недвижимости об основных характеристиках и зарегистрированных правах на объект недвижимости
 Описание местоположения объекта недвижимости

Сооружение			
вид объекта недвижимости			
Лист № 1 раздела 4	Всего листов раздела 4: 1	Всего разделов: 3	Всего листов выписки: 3

16.07.2021г. № КУВИ-002/2021-88154241	
Кадастровый номер:	05:24:000010:121



Масштаб 1:700	Условные обозначения:
---------------	-----------------------

полное наименование должности	ДОКУМЕНТ ПОДПИСАН ЭЛЕКТРОННОЙ ПОДПИСЬЮ СВЕДЕНИЯ О СЕРТИФИКАТЕ ЭП
-------------------------------	--

М.П.
 Сертификат: 99767757135744803515711381783445926050
 Владелец: Росреестр
 Действителен: с 23.03.2021 по 23.06.2022



Федеральная служба государственной регистрации, кадастра и картографии
полное наименование органа регистрации прав

Выписка из Единого государственного реестра недвижимости об основных характеристиках и зарегистрированных правах на объект недвижимости

Сведения об основных характеристиках объекта недвижимости

На основании запроса от 15.07.2021, поступившего на рассмотрение 15.07.2021, сообщаем, что согласно записям Единого государственного реестра недвижимости:

Раздел 1 Лист 1

Сооружение			
вид объекта недвижимости			
Лист № 1 раздела 1	Всего листов раздела 1: 1	Всего разделов: 3	Всего листов выписки: 3
16.07.2021г. № КУВИ-002/2021-88155712			
Кадастровый номер:	05:35:000000:152		
Номер кадастрового квартала:	05:35:000000		
Дата присвоения кадастрового номера:	22.11.2019		
Ранее присвоенный государственный учетный номер:	данные отсутствуют		
Местоположение:	Республика Дагестан, Унцукульский р-н		
Основная характеристика (для сооружения):	тип	значение	единица измерения
	протяженность	10700	в метрах
Назначение:	1.1. сооружения электроэнергетики		
Наименование:	ВЛ - 35 кВ ПС-110-35/6 кВ ГПП «Ирганай» - ПС-35 КВ «Шамилькала» (ВЛ № 11)		
Количество этажей, в том числе подземных этажей:	данные отсутствуют		
Год ввода в эксплуатацию по завершении строительства:	данные отсутствуют		
Год завершения строительства:	1991		
Кадастровая стоимость, руб.:	не определена		
Кадастровые номера иных объектов недвижимости, в пределах которых расположен объект недвижимости:	05:35:000022:84		
Кадастровые номера помещений, машино-мест, расположенных в здании или сооружении:	данные отсутствуют		
Виды разрешенного использования:	данные отсутствуют		
Статус записи об объекте недвижимости:	Сведения об объекте недвижимости имеют статус "актуальные"		
Особые отметки:	Сведения, необходимые для заполнения раздела: 5 - План расположения помещения, машино-места на этаже (плане этажа), отсутствуют.		
Получатель выписки:	Гаджиева Хадижат Рашидовна		

ДОКУМЕНТ ПОДПИСАН ЭЛЕКТРОННОЙ ПОДПИСЬЮ	
полное наименование должности	СВЕДЕНИЯ О СЕРТИФИКАТЕ ЭП
	М.П. Сертификат: 99767757135744803515711381783445926050 Владелец: Росреестр Действителен: с 23.03.2021 по 23.06.2022



Выписка из Единого государственного реестра недвижимости об основных характеристиках и зарегистрированных правах на объект недвижимости
Сведения о зарегистрированных правах

Сооружение			
вид объекта недвижимости			
Лист № 1 раздела 2	Всего листов раздела 2: 1	Всего разделов: 3	Всего листов выписки: 3
16.07.2021г. № КУВИ-002/2021-88155712			
Кадастровый номер:		05:35:000000:152	

1	Правообладатель (правообладатели):	1.1	Непубличное акционерное общество "Сулакский Гидроэнергетический Каскад", ИНН: 0516009712
2	Вид, номер, дата и время государственной регистрации права:	2.1	Собственность 05:35:000000:152-05/095/2019-1 22.11.2019 11:18:00
4	Сведения об осуществлении государственной регистрации сделки, права, ограничения права без необходимого в силу закона согласия третьего лица, органа:	4.1	данные отсутствуют
5	Ограничение прав и обременение объекта недвижимости:	не зарегистрировано	
6	Заявленные в судебном порядке права требования:	данные отсутствуют	
7	Сведения о возражении в отношении зарегистрированного права:	данные отсутствуют	
8	Сведения о наличии решения об изъятии объекта недвижимости для государственных и муниципальных нужд:	данные отсутствуют	
9	Сведения о невозможности государственной регистрации без личного участия правообладателя или его законного представителя:	данные отсутствуют	
10	Правопритязания и сведения о наличии поступивших, но не рассмотренных заявлений о проведении государственной регистрации права (перехода, прекращения права), ограничения права или обременения объекта недвижимости, сделки в отношении объекта недвижимости:	отсутствуют	

полное наименование должности	ДОКУМЕНТ ПОДПИСАН ЭЛЕКТРОННОЙ ПОДПИСЬЮ
	СВЕДЕНИЯ О СЕРТИФИКАТЕ ЭП
	<p>Сертификат: 99767757135744863515711381783445926050 Владелец: Росреестр Действителен: с 23.03.2021 по 23.06.2022</p>

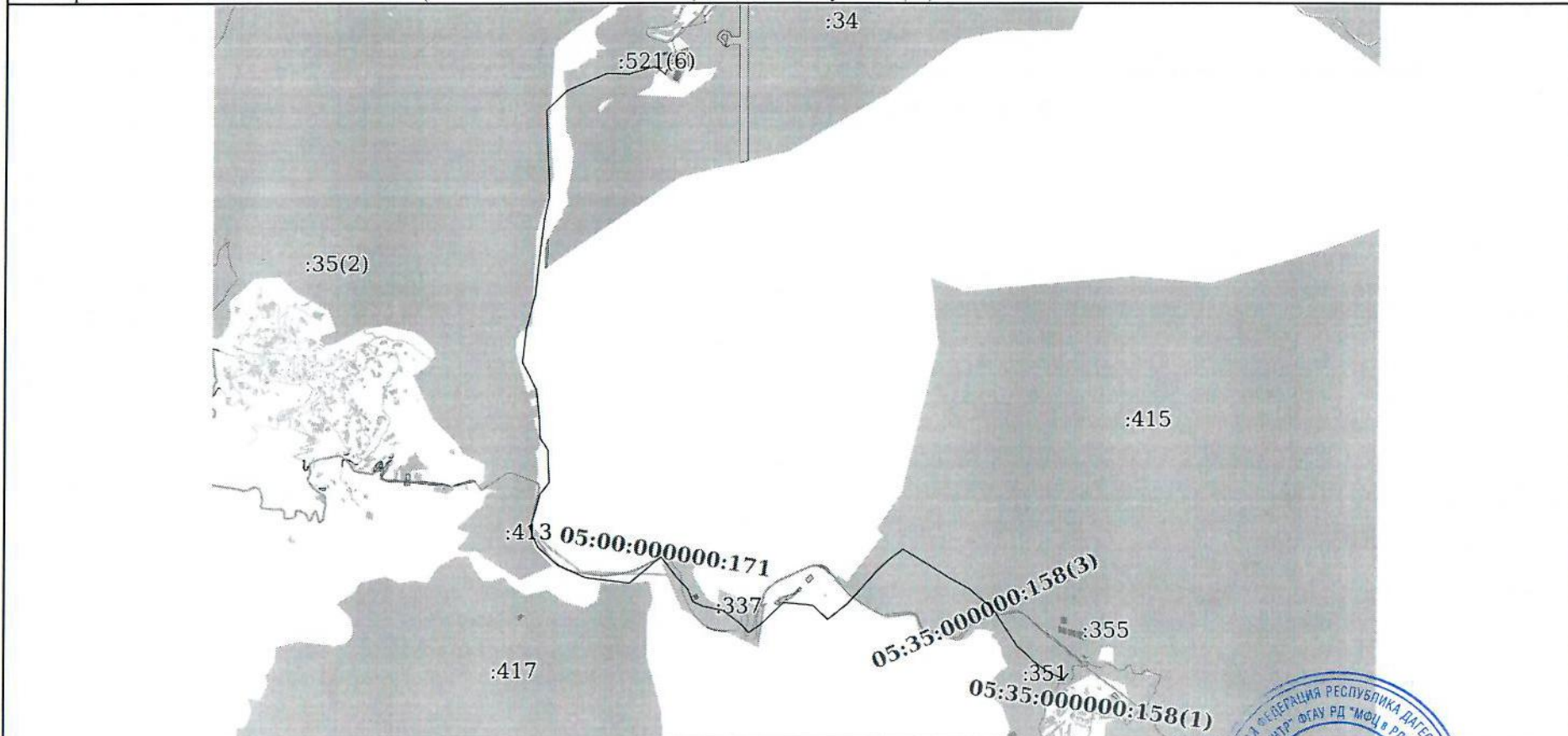


Выписка из Единого государственного реестра недвижимости об основных характеристиках и зарегистрированных правах на объект недвижимости
 Описание местоположения объекта недвижимости

Сооружение			
вид объекта недвижимости			
Лист № 1 раздела 4	Всего листов раздела 4: 1	Всего разделов: 3	Всего листов выписки: 3

16.07.2021г. № КУВИ-002/2021-88155712	
Кадастровый номер:	05:35:000000:152

Схема расположения объекта недвижимости (части объекта недвижимости) на земельном участке(ах)



Масштаб 1:50000	Условные обозначения:
-----------------	-----------------------

полное наименование должности	ДОКУМЕНТ ПОДПИСАН ЭЛЕКТРОННОЙ ПОДПИСЬЮ
	СВЕДЕНИЯ О СЕРТИФИКАТЕ ЭП

МП

Сертификат: 99767757135744663515711381783445926050
 Владелец: Росреестр
 Действителен: с 23.03.2021 по 23.06.2022



Федеральная служба государственной регистрации, кадастра и картографии
полное наименование органа регистрации прав

Выписка из Единого государственного реестра недвижимости об основных характеристиках и зарегистрированных правах на объект недвижимости

Сведения об основных характеристиках объекта недвижимости

На основании запроса от 15.07.2021, поступившего на рассмотрение 15.07.2021, сообщаем, что согласно записям Единого государственного реестра недвижимости:

Раздел 1 Лист 1

Сооружение			
вид объекта недвижимости			
Лист № 1 раздела 1	Всего листов раздела 1: 1	Всего разделов: 3	Всего листов выписки: 3
16.07.2021г. № КУВИ-002/2021-88162890			
Кадастровый номер:	05:35:000000:18		
Номер кадастрового квартала:	05:35:000000		
Дата присвоения кадастрового номера:	20.02.2014		
Ранее присвоенный государственный учетный номер:	Инвентарный номер 1236; Условный номер 05-05-01/001/2009-398		
Местоположение:	Республика Дагестан, р-н Унцукульский, Гергебильский		
Основная характеристика (для сооружения):	тип	значение	единица измерения
	протяженность	34968	в метрах
Назначение:	производственное		
Наименование:	ВЛ-110 кВ ПС-110-35/6 кВ ГПП "Ирганай" - ПС-110/10 кВ "Гоцатлинская" (ВЛ № 197)		
Количество этажей, в том числе подземных этажей:	данные отсутствуют		
Год ввода в эксплуатацию по завершении строительства:	данные отсутствуют		
Год завершения строительства:	1991		
Кадастровая стоимость, руб.:	13401657.45		
Кадастровые номера иных объектов недвижимости, в пределах которых расположен объект недвижимости:	05:35:000021:353, 05:35:000022:84, 05:00:000000:521, 05:35:000000:35, 05:35:000021:355, 05:35:000024:73, 05:35:000021:350, 05:35:000021:351, 05:35:000021:412, 05:35:000021:337, 05:24:000000:46, 05:24:000000:47, 05:35:000000:12, 05:35:000000:13, 05:35:000000:14, 05:24:000017:215, 05:35:000021:1		
Кадастровые номера помещений, машино-мест, расположенных в здании или сооружении:	данные отсутствуют		
Виды разрешенного использования:	данные отсутствуют		
Статус записи об объекте недвижимости:	Сведения об объекте недвижимости имеют статус "актуальные, ранее учтенные"		
Особые отметки:	Сведения, необходимые для заполнения раздела: 5 - План расположения помещения, машино-места на этаже (плане этажа), отсутствуют.		
Получатель выписки:	Гаджиева Хадижат Рашидовна		

	ДОКУМЕНТ ПОДПИСАН ЭЛЕКТРОННОЙ ПОДПИСЬЮ
полное наименование должности	СВЕДЕНИЯ О СЕРТИФИКАТЕ ЭП
	МП Сертификат: 99767757135744803515711381783445926050 Владелец: Росреестр Действителен: с 23.03.2021 по 23.06.2022



Выписка из Единого государственного реестра недвижимости об основных характеристиках и зарегистрированных правах на объект недвижимости
Сведения о зарегистрированных правах

Сооружение			
вид объекта недвижимости			
Лист № 1 раздела 2	Всего листов раздела 2: 1	Всего разделов: 3	Всего листов выписки: 3
16.07.2021г. № КУВИ-002/2021-88162890			
Кадастровый номер:		05:35:000000:18	

1	Правообладатель (правообладатели):	1.1	Открытое акционерное общество "Сулакский Гидроэнергетический Каскад", ИНН: 0516009712
2	Вид, номер, дата и время государственной регистрации права:	2.1	Собственность 05-05-01/016/2010-031 10.03.2010 00:00:00
4	Сведения об осуществлении государственной регистрации сделки, права, ограничения права без необходимого в силу закона согласия третьего лица, органа:	4.1	данные отсутствуют
5	Ограничение прав и обременение объекта недвижимости:	не зарегистрировано	
6	Заявленные в судебном порядке права требования:	данные отсутствуют	
7	Сведения о возражении в отношении зарегистрированного права:	данные отсутствуют	
8	Сведения о наличии решения об изъятии объекта недвижимости для государственных и муниципальных нужд:	данные отсутствуют	
9	Сведения о невозможности государственной регистрации без личного участия правообладателя или его законного представителя:	данные отсутствуют	
10	Правопритязания и сведения о наличии поступивших, но не рассмотренных заявлений о проведении государственной регистрации права (перехода, прекращения права), ограничения права или обременения объекта недвижимости, сделки в отношении объекта недвижимости:	отсутствуют	

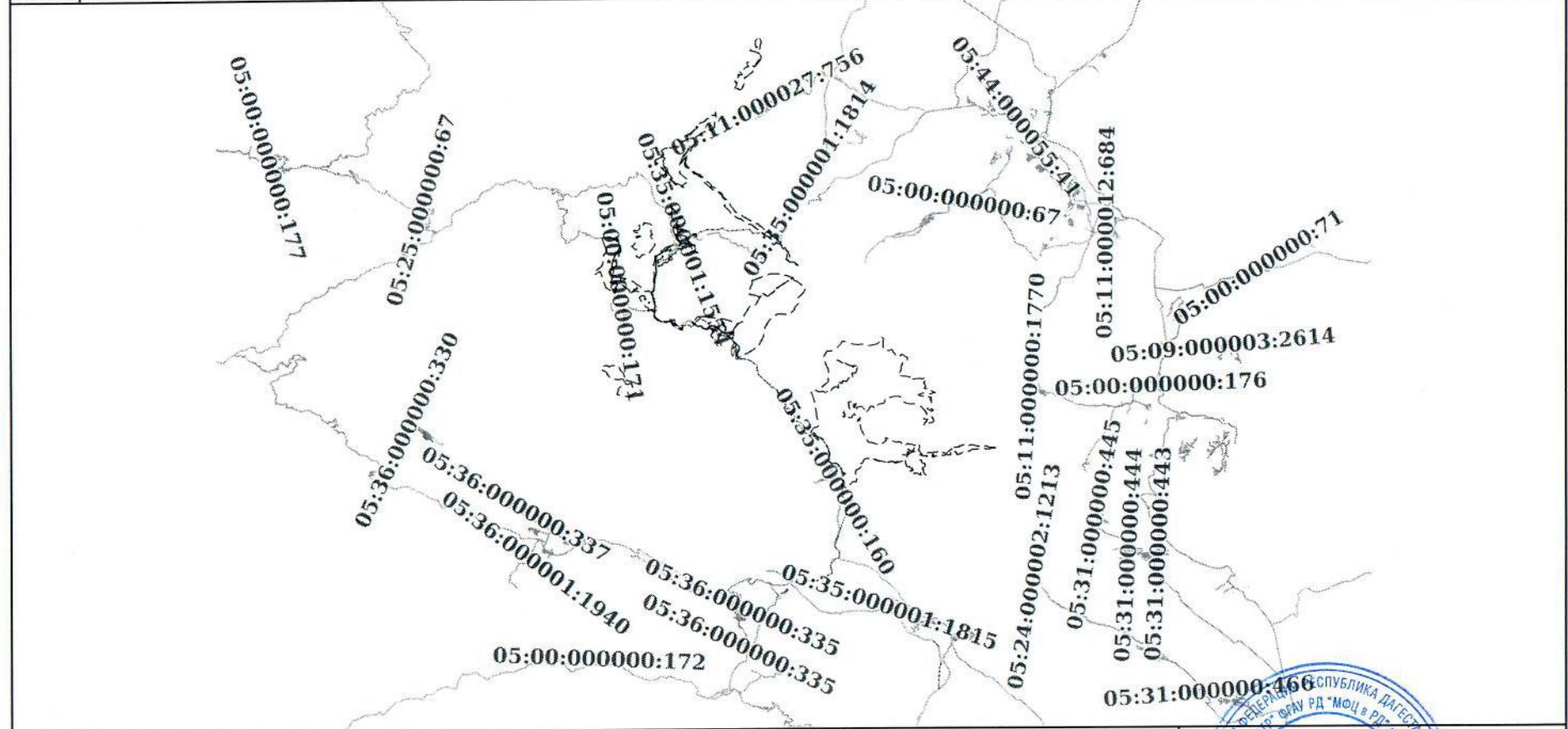
полное наименование должности	ДОКУМЕНТ ПОДПИСАН ЭЛЕКТРОННОЙ ПОДПИСЬЮ	инициалы, фамилия
	СВЕДЕНИЯ О СЕРТИФИКАТЕ ЭП	
	М.П. Сертификат: 997677571357444803515711381783445926050 Владелец: Росреестр Действителен: с 23.03.2021 по 23.06.2022	



Выписка из Единого государственного реестра недвижимости об основных характеристиках и зарегистрированных правах на объект недвижимости
 Описание местоположения объекта недвижимости

Сооружение			
вид объекта недвижимости			
Лист № 1 раздела 4	Всего листов раздела 4: 1	Всего разделов: 3	Всего листов выписки: 3
16.07.2021г. № КУВИ-002/2021-88162890			
Кадастровый номер:		05:35:000000:18	

Схема расположения объекта недвижимости (части объекта недвижимости) на земельном участке(ах)



Масштаб 1:400000 Условные обозначения:

	ДОКУМЕНТ ПОДПИСАН ЭЛЕКТРОННОЙ ПОДПИСЬЮ
полное наименование должности	СВЕДЕНИЯ О СЕРТИФИКАТЕ ЭП
	М.П. Сертификат: 99767757135744863515711381783445926050 Владелец: Росреестр Действителен: с 23.03.2021 по 23.06.2022



Федеральная служба государственной регистрации, кадастра и картографии
полное наименование органа регистрации прав

Выписка из Единого государственного реестра недвижимости об основных характеристиках и зарегистрированных правах на объект недвижимости

Сведения об основных характеристиках объекта недвижимости

На основании запроса от 15.07.2021, поступившего на рассмотрение 15.07.2021, сообщаем, что согласно записям Единого государственного реестра недвижимости:

Раздел 1 Лист 1

Сооружение			
вид объекта недвижимости			
Лист № 1 раздела 1	Всего листов раздела 1: 1	Всего разделов: 3	Всего листов выписки: 3
16.07.2021г. № КУВИ-002/2021-88163694			
Кадастровый номер:	05:35:000001:1814		
Номер кадастрового квартала:	05:00:000000		
Дата присвоения кадастрового номера:	20.02.2014		
Ранее присвоенный государственный учетный номер:	Условный номер 05-05-01/031/2001-035		
Местоположение:	Республика Дагестан, р-н Унцукульский, пгт Шамилькала		
Основная характеристика (для сооружения):	тип	значение	единица измерения
	площадь	17044	в квадратных метрах
	протяженность	44597	в метрах
Назначение:	1.1. сооружения электроэнергетики		
Наименование:	ВЛ-110 кВ ПС-110 кВ ГПП "Чиркей"- ПС-110/35/6 кВ ГПП "Ирганай" (ВЛ №170) (ВЛ №170)		
Количество этажей, в том числе подземных этажей:	1, в том числе подземных 0		
Год ввода в эксплуатацию по завершении строительства:	данные отсутствуют		
Год завершения строительства:	2008		
Кадастровая стоимость, руб.:	7983795.81		
Кадастровые номера иных объектов недвижимости, в пределах которых расположен объект недвижимости:	05:11:000000:1269, 05:11:000000:1270, 05:11:000000:1278		
Кадастровые номера помещений, машино-мест, расположенных в здании или сооружении:	данные отсутствуют		
Виды разрешенного использования:	данные отсутствуют		
Статус записи об объекте недвижимости:	Сведения об объекте недвижимости имеют статус "актуальные, ранее учтенные"		
Особые отметки:	Сведения, необходимые для заполнения раздела: 5 - План расположения помещения, машино-места на этаже (плане этажа), отсутствуют.		
Получатель выписки:	Гаджиева Хадижат Рашидовна		


	ДОКУМЕНТ ПОДПИСАН ЭЛЕКТРОННОЙ ПОДПИСЬЮ
полное наименование должности	СВЕДЕНИЯ О СЕРТИФИКАТЕ ЭП
	М.П. Сертификат: 99767757135744863515711381783445926050 Владелец: Росреестр Действителен: с 23.03.2021 по 23.06.2022



Выписка из Единого государственного реестра недвижимости об основных характеристиках и зарегистрированных правах на объект недвижимости
Сведения о зарегистрированных правах

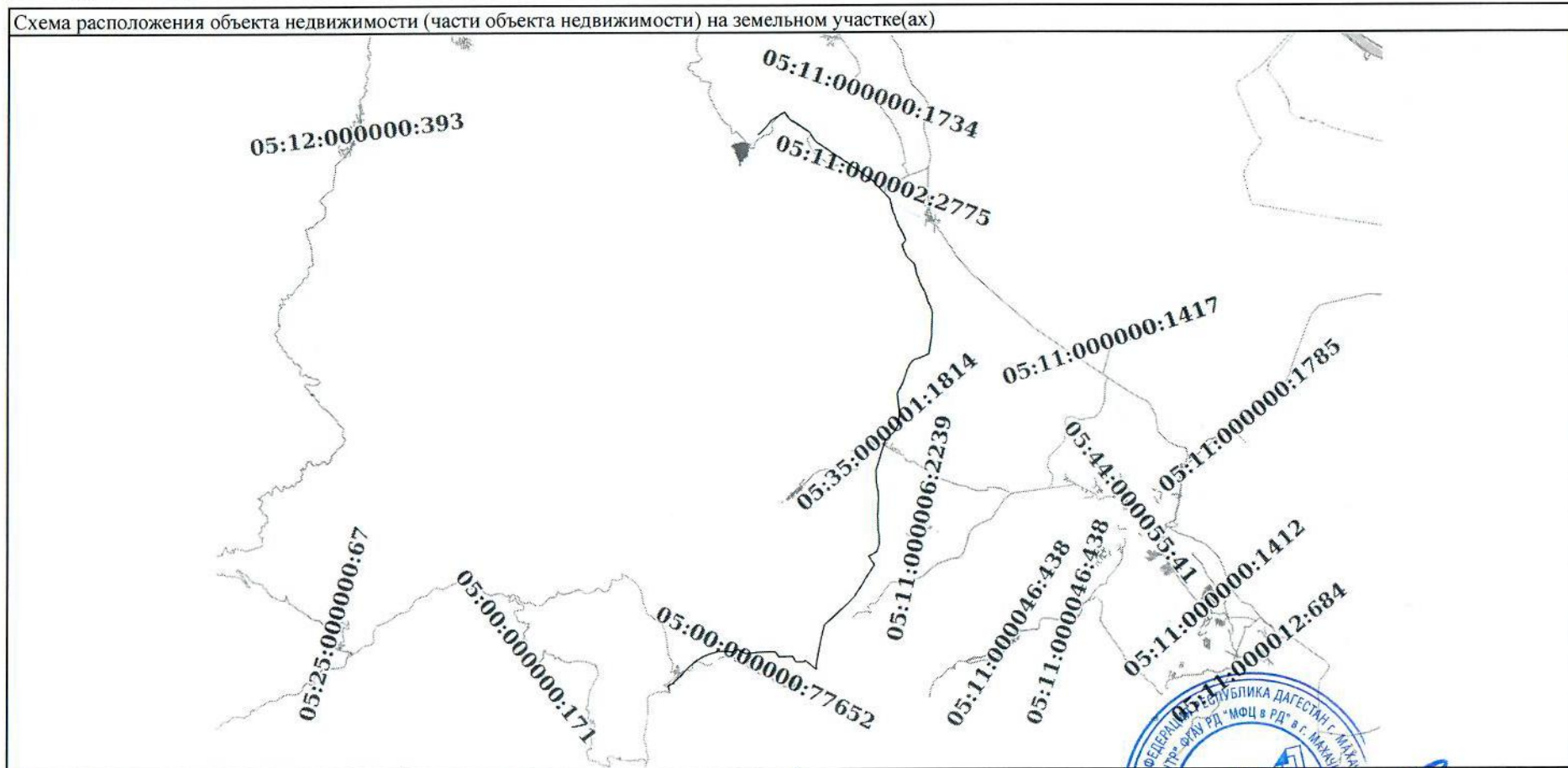
Сооружение			
вид объекта недвижимости			
Лист № 1 раздела 2	Всего листов раздела 2: 1	Всего разделов: 3	Всего листов выписки: 3
16.07.2021г. № КУВИ-002/2021-88163694			
Кадастровый номер:		05:35:000001:1814	

1	Правообладатель (правообладатели):	1.1	Открытое акционерное общество "Сулакский Гидроэнергетический Каскад", ИНН: 0516009712
2	Вид, номер, дата и время государственной регистрации права:	2.1	Собственность 05-05-01/016/2010-129 26.02.2010 00:00:00
4	Сведения об осуществлении государственной регистрации сделки, права, ограничения права без необходимого в силу закона согласия третьего лица, органа:	4.1	данные отсутствуют
5	Ограничение прав и обременение объекта недвижимости:	не зарегистрировано	
6	Заявленные в судебном порядке права требования:	данные отсутствуют	
7	Сведения о возражении в отношении зарегистрированного права:	данные отсутствуют	
8	Сведения о наличии решения об изъятии объекта недвижимости для государственных и муниципальных нужд:	данные отсутствуют	
9	Сведения о невозможности государственной регистрации без личного участия правообладателя или его законного представителя:	данные отсутствуют	
10	Правопритязания и сведения о наличии поступивших, но не рассмотренных заявлений о проведении государственной регистрации права (перехода, прекращения права), ограничения права или обременения объекта недвижимости, сделки в отношении объекта недвижимости:	отсутствуют	

полное наименование должности	ДОКУМЕНТ ПОДПИСАН ЭЛЕКТРОННОЙ ПОДПИСЬЮ	
	СВЕДЕНИЯ О СЕРТИФИКАТЕ ЭП	
	<p style="text-align: center;">М.П.</p> Сертификат: 997677571357444603515711381783445926050 Владелец: Росреестр Действителен: с 23.03.2021 по 23.06.2022	инициалы фамилия

Выписка из Единого государственного реестра недвижимости об основных характеристиках и зарегистрированных правах на объект недвижимости
Описание местоположения объекта недвижимости

Сооружение			
вид объекта недвижимости			
Лист № 1 раздела 4	Всего листов раздела 4: 1	Всего разделов: 3	Всего листов выписки: 3
16.07.2021г. № КУВИ-002/2021-88163694			
Кадастровый номер:		05:35:000001:1814	



Масштаб 1:300000 Условные обозначения:

ДОКУМЕНТ ПОДПИСАН ЭЛЕКТРОННОЙ ПОДПИСЬЮ	
полное наименование должности	СВЕДЕНИЯ О СЕРТИФИКАТЕ ЭП
	М.П. Сертификат: 99767757135744863515711381783445926050 Владелец: Росреестр Действителен: с 23.03.2021 по 23.06.2022



Федеральная служба государственной регистрации, кадастра и картографии
полное наименование органа регистрации прав

Выписка из Единого государственного реестра недвижимости об основных характеристиках и зарегистрированных правах на объект недвижимости

Сведения об основных характеристиках объекта недвижимости

На основании запроса от 15.07.2021, поступившего на рассмотрение 15.07.2021, сообщаем, что согласно записям Единого государственного реестра недвижимости:

Раздел 1 Лист 1

Сооружение			
вид объекта недвижимости			
Лист № 1 раздела 1	Всего листов раздела 1: 1	Всего разделов: 3	Всего листов выписки: 3
16.07.2021г. № КУВИ-002/2021-88164157			
Кадастровый номер:	05:35:000001:1815		
Номер кадастрового квартала:	05:24:000000		
Дата присвоения кадастрового номера:	20.02.2014		
Ранее присвоенный государственный учетный номер:	Условный номер 05-05-01/031/2001-085		
Местоположение:	Республика Дагестан, р-н Унцукульский, пгт Шамилькала		
Основная характеристика (для сооружения):	тип	значение	единица измерения
	протяженность	14996	в метрах
Назначение:	1.1. сооружения электроэнергетики		
Наименование:	ВЛ-110 кВ ПС-110 кВ "Гергебиль" - Гочатлинская ГЭС (ВЛ №198) - ПС-110 кВ "Гочатлинская" (ВЛ № 206)		
Количество этажей, в том числе подземных этажей:	данные отсутствуют		
Год ввода в эксплуатацию по завершении строительства:	данные отсутствуют		
Год завершения строительства:	1994		
Кадастровая стоимость, руб.:	6557.92		
Кадастровые номера иных объектов недвижимости, в пределах которых расположен объект недвижимости:	05:24:000000:47, 05:24:000000:86, 05:24:000022:1111, 05:24:000027:7		
Кадастровые номера помещений, машино-мест, расположенных в здании или сооружении:	данные отсутствуют		
Виды разрешенного использования:	данные отсутствуют		
Статус записи об объекте недвижимости:	Сведения об объекте недвижимости имеют статус "актуальные, ранее учтенные"		
Особые отметки:	Сведения, необходимые для заполнения раздела: 5 - План расположения помещения, машино-места на этаже (плане этажа), отсутствуют.		
Получатель выписки:	Гаджиева Хадижат Рашидовна		

полное наименование должности	ДОКУМЕНТ ПОДПИСАН ЭЛЕКТРОННОЙ ПОДПИСЬЮ
	СВЕДЕНИЯ О СЕРТИФИКАТЕ ЭП
	Сертификат: 99767757135744863515711381783445926050 Владелец: Росреестр Действителен: с 23.03.2021 по 23.06.2022



Выписка из Единого государственного реестра недвижимости об основных характеристиках и зарегистрированных правах на объект недвижимости
Сведения о зарегистрированных правах

Сооружение вид объекта недвижимости			
Лист № 1 раздела 2	Всего листов раздела 2: 1	Всего разделов: 3	Всего листов выписки: 3
16.07.2021г. № КУВИ-002/2021-88164157			
Кадастровый номер:		05:35:000001:1815	

1	Правообладатель (правообладатели):	1.1	Открытое акционерное общество "Сулакский Гидроэнергетический Каскад", ИНН: 0516009712
2	Вид, номер, дата и время государственной регистрации права:	2.1	Собственность 05-05-01/016/2010-128 26.02.2010 00:00:00
4	Сведения об осуществлении государственной регистрации сделки, права, ограничения права без необходимого в силу закона согласия третьего лица, органа:	4.1	данные отсутствуют
5	Ограничение прав и обременение объекта недвижимости:	не зарегистрировано	
6	Заявленные в судебном порядке права требования:	данные отсутствуют	
7	Сведения о возражении в отношении зарегистрированного права:	данные отсутствуют	
8	Сведения о наличии решения об изъятии объекта недвижимости для государственных и муниципальных нужд:	данные отсутствуют	
9	Сведения о невозможности государственной регистрации без личного участия правообладателя или его законного представителя:	данные отсутствуют	
10	Правопритязания и сведения о наличии поступивших, но не рассмотренных заявлений о проведении государственной регистрации права (перехода, прекращения права), ограничения права или обременения объекта недвижимости, сделки в отношении объекта недвижимости:	отсутствуют	

полное наименование должности	ДОКУМЕНТ ПОДПИСАН ЭЛЕКТРОННОЙ ПОДПИСЬЮ
	СВЕДЕНИЯ О СЕРТИФИКАТЕ ЭП
	М.П. Сертификат: 99767757135744803515711381783445926050 Владелец: Росреестр Действителен: с 23.03.2021 по 23.06.2022

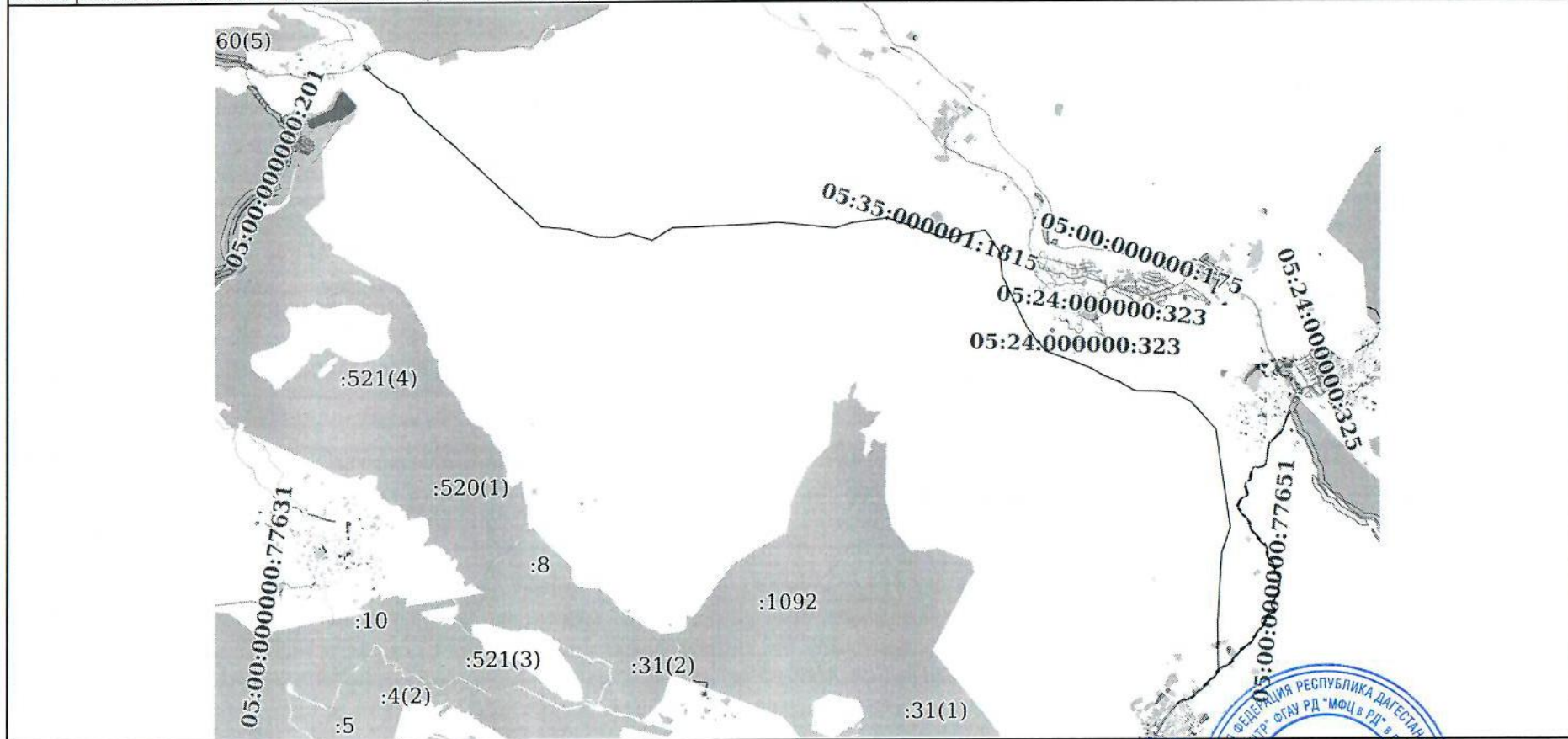


Выписка из Единого государственного реестра недвижимости об основных характеристиках и зарегистрированных правах на объект недвижимости
 Описание местоположения объекта недвижимости

Сооружение			
вид объекта недвижимости			
Лист № 1 раздела 4	Всего листов раздела 4: 1	Всего разделов: 3	Всего листов выписки: 3

16.07.2021г. № КУВИ-002/2021-88164157
Кадастровый номер: 05:35:000001:1815

Схема расположения объекта недвижимости (части объекта недвижимости) на земельном участке(ах)



Масштаб 1:70000 Условные обозначения:

полное наименование должности	ДОКУМЕНТ ПОДПИСАН ЭЛЕКТРОННОЙ ПОДПИСЬЮ
	СВЕДЕНИЯ О СЕРТИФИКАТЕ ЭП
	Сертификат: 997677571357444863515711381783445926050 Владелец: Росреестр Действителен: с 23.03.2021 по 23.06.2022 М.П.



Федеральная служба государственной регистрации, кадастра и картографии
полное наименование органа регистрации прав

Выписка из Единого государственного реестра недвижимости об основных характеристиках и зарегистрированных правах на объект недвижимости

Сведения об основных характеристиках объекта недвижимости

На основании запроса от 15.07.2021, поступившего на рассмотрение 15.07.2021, сообщаем, что согласно записям Единого государственного реестра недвижимости:

Раздел 1 Лист 1

Сооружение			
вид объекта недвижимости			
Лист № 1 раздела 1	Всего листов раздела 1: 1	Всего разделов: 3	Всего листов выписки: 3
16.07.2021г. № КУВИ-002/2021-88164976			
Кадастровый номер:	05:35:000002:1948		
Номер кадастрового квартала:	05:35:000002		
Дата присвоения кадастрового номера:	20.02.2014		
Ранее присвоенный государственный учетный номер:	Инвентарный номер 051; Условный номер 05-05-01/001/2009-399; Инвентарный номер 674 20.07.2007 ГУП "Дагтехинвентаризация" по Унцукульскому району)		
Местоположение:	Россия, Республика Дагестан, Унцукульский район, МО "Сельсовет Унцукульский" возле плотины Ирганайская ГЭС		
Основная характеристика (для сооружения):	тип	значение	единица измерения
	площадь	2247	в квадратных метрах
Назначение:	1.1. сооружения электроэнергетики		
Наименование:	ПС-110-35/6 кВ "Головной узел"		
Количество этажей, в том числе подземных этажей:	данные отсутствуют		
Год ввода в эксплуатацию по завершении строительства:	данные отсутствуют		
Год завершения строительства:	1983		
Кадастровая стоимость, руб.:	1271.53		
Кадастровые номера иных объектов недвижимости, в пределах которых расположен объект недвижимости:	данные отсутствуют		
Кадастровые номера помещений, машино-мест, расположенных в здании или сооружении:	данные отсутствуют		
Виды разрешенного использования:	данные отсутствуют		
Статус записи об объекте недвижимости:	Сведения об объекте недвижимости имеют статус "актуальные, ранее учтенные"		
Особые отметки:	Сведения, необходимые для заполнения раздела: 5 - План расположения помещений/машино-места на этаже (плане этажа), отсутствуют.		
Получатель выписки:	Гаджиева Хадижат Рашидовна		

полное наименование должности	ДОКУМЕНТ ПОДПИСАН ЭЛЕКТРОННОЙ ПОДПИСЬЮ
	СВЕДЕНИЯ О СЕРТИФИКАТЕ ЭП
	<p align="center">М.П.</p> <p>Сертификат: 99767757135744863515711381783445926050 Владелец: Росреестр Действителен: с 23.03.2021 по 23.06.2022</p>



Выписка из Единого государственного реестра недвижимости об основных характеристиках и зарегистрированных правах на объект недвижимости
Сведения о зарегистрированных правах

Сооружение			
вид объекта недвижимости			
Лист № 1 раздела 2	Всего листов раздела 2: 1	Всего разделов: 3	Всего листов выписки: 3
16.07.2021г. № КУВИ-002/2021-88164976			
Кадастровый номер:		05:35:000002:1948	

1	Правообладатель (правообладатели):	1.1	Открытое акционерное общество "Сулакский Гидроэнергетический Каскад", ИНН: 0516009712
2	Вид, номер, дата и время государственной регистрации права:	2.1	Собственность 05-05-01/016/2010-030 10.03.2010 00:00:00
4	Сведения об осуществлении государственной регистрации сделки, права, ограничения права без необходимого в силу закона согласия третьего лица, органа:	4.1	данные отсутствуют
5	Ограничение прав и обременение объекта недвижимости:	не зарегистрировано	
6	Заявленные в судебном порядке права требования:	данные отсутствуют	
7	Сведения о возражении в отношении зарегистрированного права:	данные отсутствуют	
8	Сведения о наличии решения об изъятии объекта недвижимости для государственных и муниципальных нужд:	данные отсутствуют	
9	Сведения о невозможности государственной регистрации без личного участия правообладателя или его законного представителя:	данные отсутствуют	
10	Правопритязания и сведения о наличии поступивших, но не рассмотренных заявлений о проведении государственной регистрации права (перехода, прекращения права), ограничения права или обременения объекта недвижимости, сделки в отношении объекта недвижимости:	отсутствуют	

полное наименование должности	ДОКУМЕНТ ПОДПИСАН ЭЛЕКТРОННОЙ ПОДПИСЬЮ
	СВЕДЕНИЯ О СЕРТИФИКАТЕ ЭП
	М.П. Сертификат: 997677571357444863515711381783445926050 Владелец: Росреестр Действителен: с 23.03.2021 по 23.06.2022




Выписка из Единого государственного реестра недвижимости об основных характеристиках и зарегистрированных правах на объект недвижимости
 Описание местоположения объекта недвижимости

Сооружение			
вид объекта недвижимости			
Лист № 1 раздела 4	Всего листов раздела 4: 1	Всего разделов: 3	Всего листов выписки: 3

16.07.2021г. № КУВИ-002/2021-88164976	
Кадастровый номер:	05:35:000002:1948

Схема расположения объекта недвижимости (части объекта недвижимости) на земельном участке(ах)



Масштаб 1:600	Условные обозначения:
---------------	-----------------------



полное наименование должности	ДОКУМЕНТ ПОДПИСАН ЭЛЕКТРОННОЙ ПОДПИСЬЮ	инициалы, фамилия
	СВЕДЕНИЯ О СЕРТИФИКАТЕ ЭП	

М.П.

Сертификат: 99767757135744863515711381783445926050
 Владелец: Росреестр
 Действителен: с 23.03.2021 по 23.06.2022

Федеральная служба государственной регистрации, кадастра и картографии
полное наименование органа регистрации прав

Выписка из Единого государственного реестра недвижимости об основных характеристиках и зарегистрированных правах на объект недвижимости

Сведения об основных характеристиках объекта недвижимости

На основании запроса от 15.07.2021, поступившего на рассмотрение 15.07.2021, сообщаем, что согласно записям Единого государственного реестра недвижимости:

Раздел I Лист I

Сооружение			
вид объекта недвижимости			
Лист № 1 раздела 1	Всего листов раздела I: 1	Всего разделов: 3	Всего листов выписки: 3
16.07.2021г. № КУВИ-002/2021-88167025			
Кадастровый номер:	05:35:000022:336		
Номер кадастрового квартала:	05:35:000022		
Дата присвоения кадастрового номера:	22.11.2019		
Ранее присвоенный государственный учетный номер:	данные отсутствуют		
Местоположение:	Республика Дагестан, Унцукульский р-н, с Гимры		
Основная характеристика (для сооружения):	тип	значение	единица измерения
	площадь	274.6	в квадратных метрах
Назначение:	1.1. сооружения электроэнергетики		
Наименование:	ОРУ 110 кВ ПС-110-35/6 кВ ГПП «Ирганай»		
Количество этажей, в том числе подземных этажей:	данные отсутствуют		
Год ввода в эксплуатацию по завершении строительства:	данные отсутствуют		
Год завершения строительства:	1981		
Кадастровая стоимость, руб.:	не определена		
Кадастровые номера иных объектов недвижимости, в пределах которых расположен объект недвижимости:	05:35:000029:18		
Кадастровые номера помещений, машино-мест, расположенных в здании или сооружении:	данные отсутствуют		
Виды разрешенного использования:	данные отсутствуют		
Статус записи об объекте недвижимости:	Сведения об объекте недвижимости имеют статус "актуальные"		
Особые отметки:	Сведения, необходимые для заполнения раздела: 5 - План расположения помещения, машино-места на этаже (плане этажа), отсутствуют.		
Получатель выписки:	Гаджиева Хадижат Рашидовна		

	ДОКУМЕНТ ПОДПИСАН ЭЛЕКТРОННОЙ ПОДПИСЬЮ
полное наименование должности	СВЕДЕНИЯ О СЕРТИФИКАТЕ ЭП
	М.П. Сертификат: 99767757135744863515711381783445926050 Владелец: Росреестр Действителен: с 23.03.2021 по 23.06.2022



Выписка из Единого государственного реестра недвижимости об основных характеристиках и зарегистрированных правах на объект недвижимости
Сведения о зарегистрированных правах

Сооружение			
вид объекта недвижимости			
Лист № 1 раздела 2	Всего листов раздела 2: 1	Всего разделов: 3	Всего листов выписки: 3
16.07.2021г. № КУВИ-002/2021-88167025			
Кадастровый номер:		05:35:000022:336	

1	Правообладатель (правообладатели):	1.1	Непубличное акционерное общество "Сулакский Гидроэнергетический Каскад", ИНН: 0516009712
2	Вид, номер, дата и время государственной регистрации права:	2.1	Собственность 05:35:000022:336-05/095/2019-1 22.11.2019 11:18:00
4	Сведения об осуществлении государственной регистрации сделки, права, ограничения права без необходимого в силу закона согласия третьего лица, органа:	4.1	данные отсутствуют
5	Ограничение прав и обременение объекта недвижимости:	не зарегистрировано	
6	Заявленные в судебном порядке права требования:	данные отсутствуют	
7	Сведения о возражении в отношении зарегистрированного права:	данные отсутствуют	
8	Сведения о наличии решения об изъятии объекта недвижимости для государственных и муниципальных нужд:	данные отсутствуют	
9	Сведения о невозможности государственной регистрации без личного участия правообладателя или его законного представителя:	данные отсутствуют	
10	Правопритязания и сведения о наличии поступивших, но не рассмотренных заявлений о проведении государственной регистрации права (перехода, прекращения права), ограничения права или обременения объекта недвижимости, сделки в отношении объекта недвижимости:	отсутствуют	

полное наименование должности	ДОКУМЕНТ ПОДПИСАН ЭЛЕКТРОННОЙ ПОДПИСЬЮ
	СВЕДЕНИЯ О СЕРТИФИКАТЕ ЭП
	М.П. Сертификат: 99767757135744893515711381783445926050 Владелец: Росреестр Действителен: с 23.03.2021 по 23.06.2022

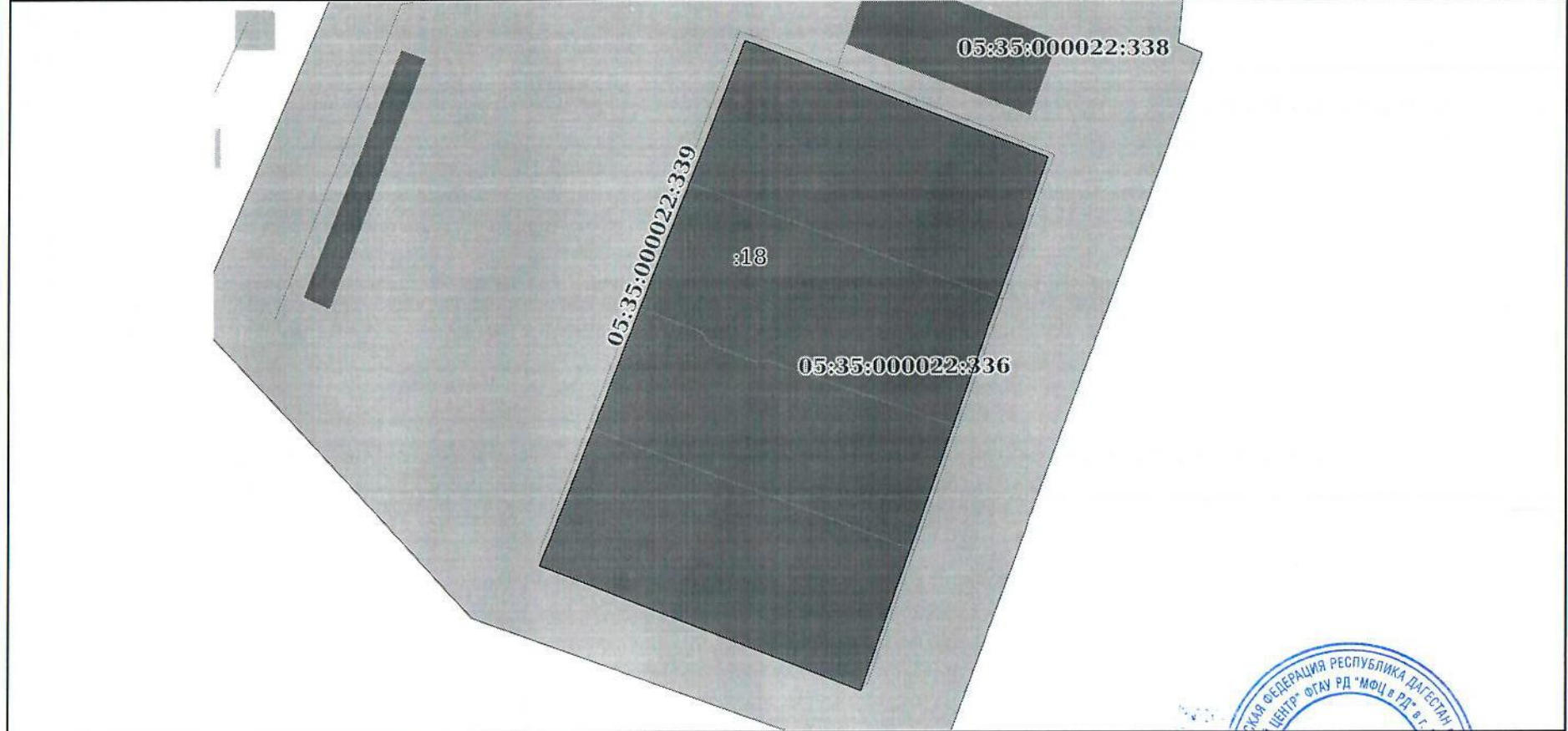


Выписка из Единого государственного реестра недвижимости об основных характеристиках и зарегистрированных правах на объект недвижимости
 Описание местоположения объекта недвижимости

Сооружение			
вид объекта недвижимости			
Лист № 1 раздела 4	Всего листов раздела 4: 1	Всего разделов: 3	Всего листов выписки: 3

16.07.2021г. № КУВИ-002/2021-88167025	
Кадастровый номер:	05:35:000022:336

Схема расположения объекта недвижимости (части объекта недвижимости) на земельном участке(ах)



Масштаб 1:900	Условные обозначения:
---------------	-----------------------

полное наименование должности	ДОКУМЕНТ ПОДПИСАН ЭЛЕКТРОННОЙ ПОДПИСЬЮ СВЕДЕНИЯ О СЕРТИФИКАТЕ ЭП	инициалы фамилия
-------------------------------	--	------------------

М.П.

Сертификат: 997677571357444863515711381783445926050
 Владелец: Росреестр
 Действителен: с 23.03.2021 по 23.06.2022



Федеральная служба государственной регистрации, кадастра и картографии
полное наименование органа регистрации прав

Выписка из Единого государственного реестра недвижимости об основных характеристиках и зарегистрированных правах на объект недвижимости

Сведения об основных характеристиках объекта недвижимости

На основании запроса от 15.07.2021, поступившего на рассмотрение 15.07.2021, сообщаем, что согласно записям Единого государственного реестра недвижимости:

Раздел 1 Лист 1

Сооружение			
вид объекта недвижимости			
Лист № 1 раздела 1	Всего листов раздела 1: 1	Всего разделов: 3	Всего листов выписки: 3
16.07.2021г. № КУВИ-002/2021-88169439			
Кадастровый номер:	05:35:000022:337		
Номер кадастрового квартала:	05:35:000022		
Дата присвоения кадастрового номера:	22.11.2019		
Ранее присвоенный государственный учетный номер:	данные отсутствуют		
Местоположение:	Республика Дагестан, Унцукульский р-н, с Гимры		
Основная характеристика (для сооружения):	тип	значение	единица измерения
	площадь	90	в квадратных метрах
Назначение:	1.1. сооружения электроэнергетики		
Наименование:	ОРУ 35кВ ПС-110-35/6 кВ ГПП «Ирганай»		
Количество этажей, в том числе подземных этажей:	данные отсутствуют		
Год ввода в эксплуатацию по завершении строительства:	данные отсутствуют		
Год завершения строительства:	1981		
Кадастровая стоимость, руб.:	не определена		
Кадастровые номера иных объектов недвижимости, в пределах которых расположен объект недвижимости:	05:35:000029:18		
Кадастровые номера помещений, машино-мест, расположенных в здании или сооружении:	данные отсутствуют		
Виды разрешенного использования:	данные отсутствуют		
Статус записи об объекте недвижимости:	Сведения об объекте недвижимости имеют статус "актуальные"		
Особые отметки:	Сведения, необходимые для заполнения раздела: 5 - План расположения помещения, машино-места на этаже (плане этажа), отсутствуют.		
Получатель выписки:	Гаджиева Хадижат Рашидовна		

полное наименование должности	ДОКУМЕНТ ПОДПИСАН ЭЛЕКТРОННОЙ ПОДПИСЬЮ	инициалы, фамилия
	СВЕДЕНИЯ О СЕРТИФИКАТЕ ЭП	
	<p align="center">М.П.</p> <p>Сертификат: 99767757135744863515711381783445926050 Владелец: Росреестр Действителен: с 23.03.2021 по 23.06.2022</p>	



Выписка из Единого государственного реестра недвижимости об основных характеристиках и зарегистрированных правах на объект недвижимости
Сведения о зарегистрированных правах

Сооружение			
вид объекта недвижимости			
Лист № 1 раздела 2	Всего листов раздела 2: 1	Всего разделов: 3	Всего листов выписки: 3
16.07.2021г. № КУВИ-002/2021-88169439			
Кадастровый номер:		05:35:000022:337	

1	Правообладатель (правообладатели):	1.1	Непубличное акционерное общество "Сулакский Гидроэнергетический Каскад", ИНН: 0516009712
2	Вид, номер, дата и время государственной регистрации права:	2.1	Собственность 05:35:000022:337-05/095/2019-1 22.11.2019 11:18:00
4	Сведения об осуществлении государственной регистрации сделки, права, ограничения права без необходимого в силу закона согласия третьего лица, органа:	4.1	данные отсутствуют
5	Ограничение прав и обременение объекта недвижимости:	не зарегистрировано	
6	Заявленные в судебном порядке права требования:	данные отсутствуют	
7	Сведения о возражении в отношении зарегистрированного права:	данные отсутствуют	
8	Сведения о наличии решения об изъятии объекта недвижимости для государственных и муниципальных нужд:	данные отсутствуют	
9	Сведения о невозможности государственной регистрации без личного участия правообладателя или его законного представителя:	данные отсутствуют	
10	Правопритязания и сведения о наличии поступивших, но не рассмотренных заявлений о проведении государственной регистрации права (перехода, прекращения права), ограничения права или обременения объекта недвижимости, сделки в отношении объекта недвижимости:	отсутствуют	

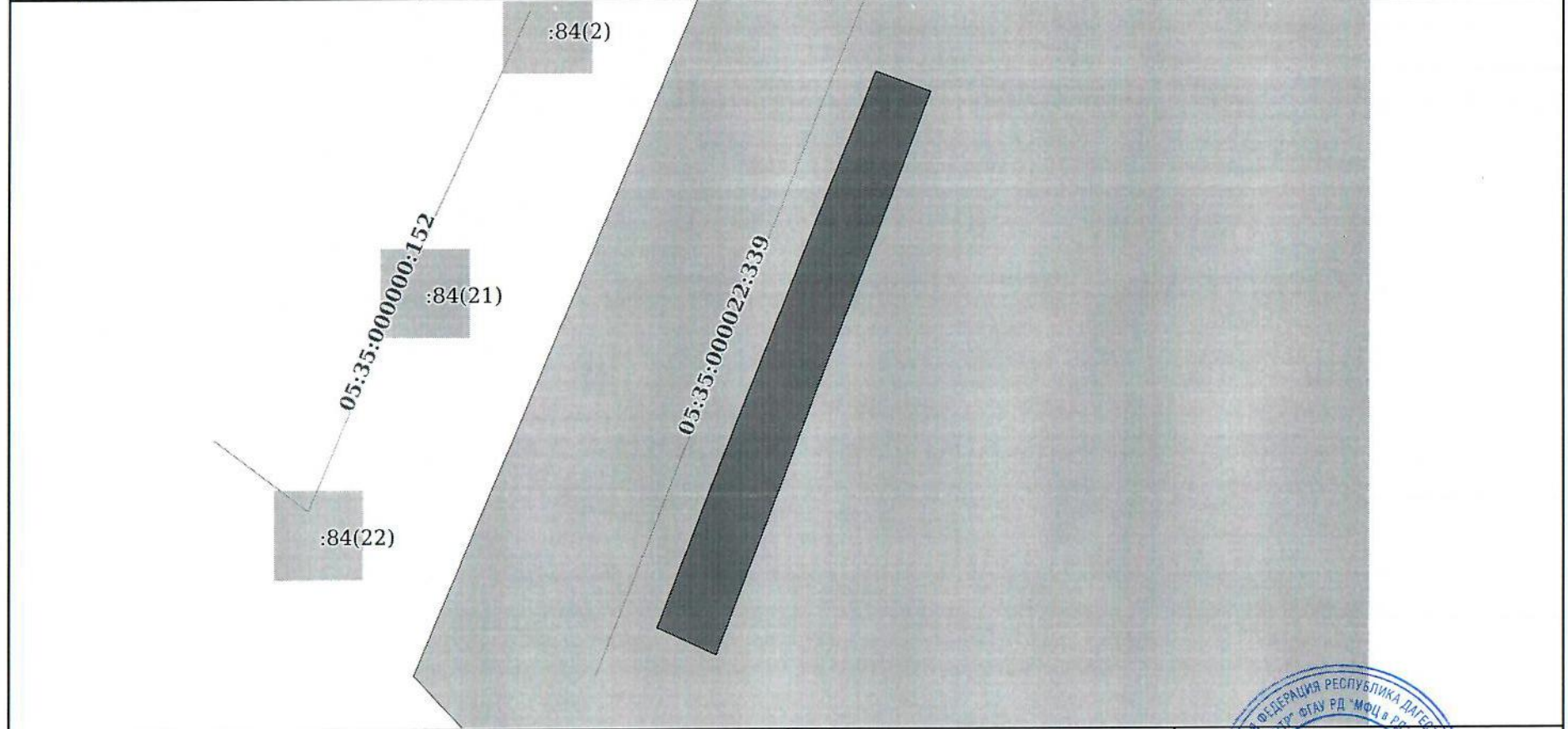
полное наименование должности	ДОКУМЕНТ ПОДПИСАН ЭЛЕКТРОННОЙ ПОДПИСЬЮ	
	СВЕДЕНИЯ О СЕРТИФИКАТЕ ЭП	
	М.П. Сертификат: 997677571357444883515711381783445926050 Владелец: Росреестр Действителен: с 23.03.2021 по 23.06.2022	инициалы фамилия

Выписка из Единого государственного реестра недвижимости об основных характеристиках и зарегистрированных правах на объект недвижимости
 Описание местоположения объекта недвижимости

Сооружение			
вид объекта недвижимости			
Лист № 1 раздела 4	Всего листов раздела 4: 1	Всего разделов: 3	Всего листов выписки: 3

16.07.2021г. № КУВИ-002/2021-88169439	
Кадастровый номер:	05:35:000022:337

Схема расположения объекта недвижимости (части объекта недвижимости) на земельном участке(ах)



Масштаб 1:400	Условные обозначения:
---------------	-----------------------

полное наименование должности	ДОКУМЕНТ ПОДПИСАН ЭЛЕКТРОННОЙ ПОДПИСЬЮ СВЕДЕНИЯ О СЕРТИФИКАТЕ ЭП
-------------------------------	--

МП

Сертификат: 99767757135744863515711381783445926050
 Владелец: Росреестр
 Действителен: с 23.03.2021 по 23.06.2022



Федеральная служба государственной регистрации, кадастра и картографии
полное наименование органа регистрации прав

Выписка из Единого государственного реестра недвижимости об основных характеристиках и зарегистрированных правах на объект недвижимости

Сведения об основных характеристиках объекта недвижимости

На основании запроса от 15.07.2021, поступившего на рассмотрение 15.07.2021, сообщаем, что согласно записям Единого государственного реестра недвижимости:

Раздел 1 Лист 1

Сооружение			
вид объекта недвижимости			
Лист № 1 раздела 1	Всего листов раздела 1: 1	Всего разделов: 3	Всего листов выписки: 3
16.07.2021г. № КУВИ-002/2021-88171279			
Кадастровый номер:	05:35:000022:338		
Номер кадастрового квартала:	05:35:000022		
Дата присвоения кадастрового номера:	22.11.2019		
Ранее присвоенный государственный учетный номер:	данные отсутствуют		
Местоположение:	Республика Дагестан, Унцукульский р-н, с Гимры		
Основная характеристика (для сооружения):	тип	значение	единица измерения
	площадь	380	в квадратных метрах
Назначение:	1.1. сооружения электроэнергетики		
Наименование:	Щитовой Блок ПС-110-35/6 кВ ГПП «Ирганай»		
Количество этажей, в том числе подземных этажей:	данные отсутствуют		
Год ввода в эксплуатацию по завершении строительства:	данные отсутствуют		
Год завершения строительства:	1981		
Кадастровая стоимость, руб.:	не определена		
Кадастровые номера иных объектов недвижимости, в пределах которых расположен объект недвижимости:	05:35:000029:18		
Кадастровые номера помещений, машино-мест, расположенных в здании или сооружении:	данные отсутствуют		
Виды разрешенного использования:	данные отсутствуют		
Статус записи об объекте недвижимости:	Сведения об объекте недвижимости имеют статус "актуальные"		
Особые отметки:	Сведения, необходимые для заполнения раздела: 5 - План расположения помещения, машино-места на этаже (плане этажа), отсутствуют.		
Получатель выписки:	Гаджиева Хадиджат Рашидовна		

	ДОКУМЕНТ ПОДПИСАН ЭЛЕКТРОННОЙ ПОДПИСЬЮ
полное наименование должности	СВЕДЕНИЯ О СЕРТИФИКАТЕ ЭП
	М.П. Сертификат: 99767757135744603515711381783445926050 Владелец: Росреестр Действителен: с 23.03.2021 по 23.06.2022



Выписка из Единого государственного реестра недвижимости об основных характеристиках и зарегистрированных правах на объект недвижимости
Сведения о зарегистрированных правах

Сооружение			
вид объекта недвижимости			
Лист № 1 раздела 2	Всего листов раздела 2: 1	Всего разделов: 3	Всего листов выписки: 3
16.07.2021г. № КУВИ-002/2021-88171279			
Кадастровый номер:		05:35:000022:338	

1	Правообладатель (правообладатели):	1.1	Непубличное акционерное общество "Сулакский Гидроэнергетический Каскад", ИНН: 0516009712
2	Вид, номер, дата и время государственной регистрации права:	2.1	Собственность 05:35:000022:338-05/095/2019-1 22.11.2019 11:18:00
4	Сведения об осуществлении государственной регистрации сделки, права, ограничения права без необходимого в силу закона согласия третьего лица, органа:	4.1	данные отсутствуют
5	Ограничение прав и обременение объекта недвижимости:	не зарегистрировано	
6	Заявленные в судебном порядке права требования:	данные отсутствуют	
7	Сведения о возражении в отношении зарегистрированного права:	данные отсутствуют	
8	Сведения о наличии решения об изъятии объекта недвижимости для государственных и муниципальных нужд:	данные отсутствуют	
9	Сведения о невозможности государственной регистрации без личного участия правообладателя или его законного представителя:	данные отсутствуют	
10	Правопритязания и сведения о наличии поступивших, но не рассмотренных заявлений о проведении государственной регистрации права (перехода, прекращения права), ограничения права или обременения объекта недвижимости, сделки в отношении объекта недвижимости:	отсутствуют	

полное наименование должности	ДОКУМЕНТ ПОДПИСАН ЭЛЕКТРОННОЙ ПОДПИСЬЮ
	СВЕДЕНИЯ О СЕРТИФИКАТЕ ЭП
	М.П. Сертификат: 99767757135744803515711381783445926050 Владелец: Росреестр Действителен: с 23.03.2021 по 23.06.2022

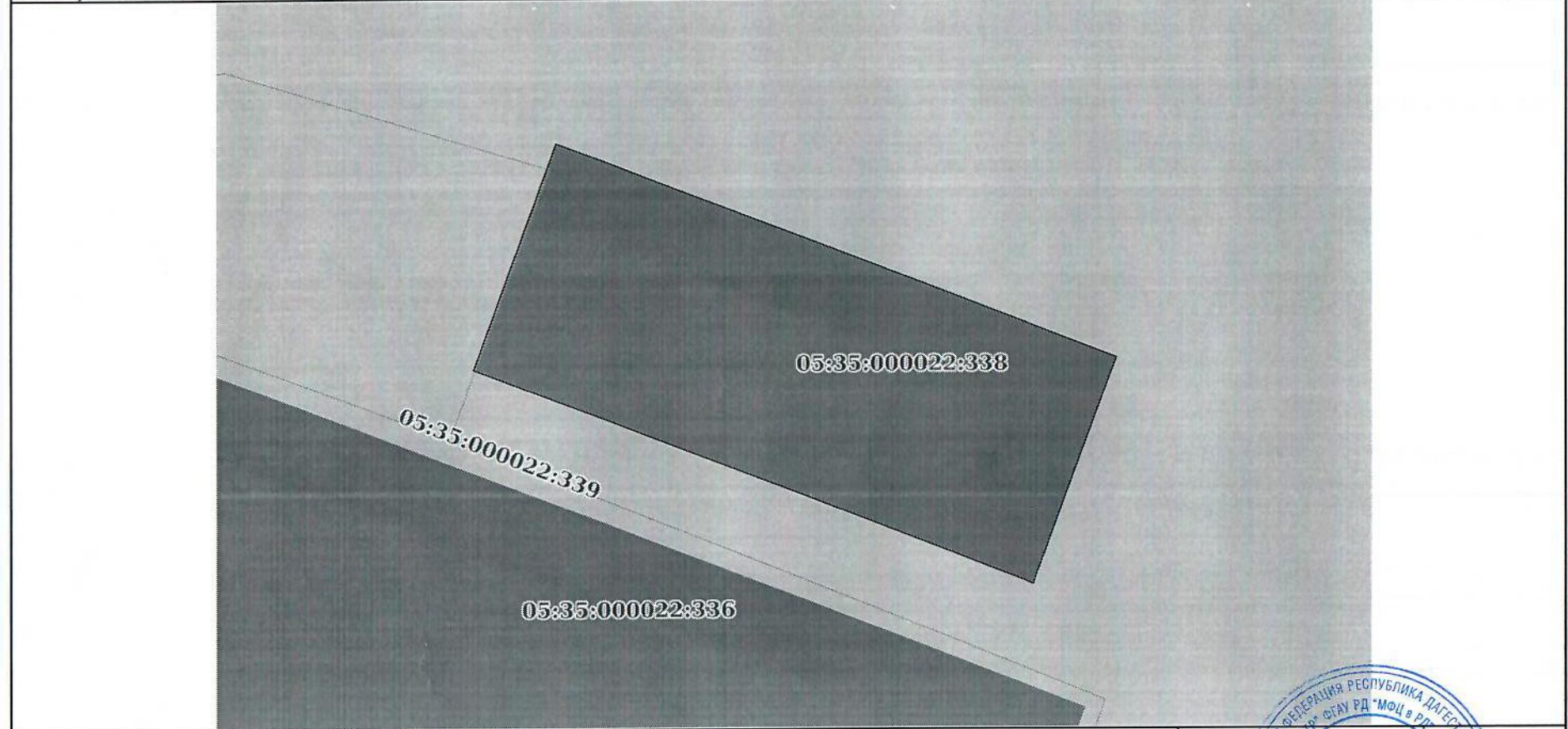


Выписка из Единого государственного реестра недвижимости об основных характеристиках и зарегистрированных правах на объект недвижимости
 Описание местоположения объекта недвижимости

Сооружение			
вид объекта недвижимости			
Лист № 1 раздела 4	Всего листов раздела 4: 1	Всего разделов: 3	Всего листов выписки: 3

16.07.2021г. № КУВИ-002/2021-88171279	
Кадастровый номер:	05:35:000022:338

Схема расположения объекта недвижимости (части объекта недвижимости) на земельном участке(ах)



Масштаб 1:300	Условные обозначения:
---------------	-----------------------

полное наименование должности	ДОКУМЕНТ ПОДПИСАН ЭЛЕКТРОННОЙ ПОДПИСЬЮ	инициалы фамилия
	СВЕДЕНИЯ О СЕРТИФИКАТЕ ЭП	
	М.П. Сертификат: 99767757135744693515711381783445926050 Владелец: Росреестр Действителен: с 23.03.2021 по 23.06.2022	



Федеральная служба государственной регистрации, кадастра и картографии
полное наименование органа регистрации прав

Выписка из Единого государственного реестра недвижимости об основных характеристиках и зарегистрированных правах на объект недвижимости

Сведения об основных характеристиках объекта недвижимости

На основании запроса от 15.07.2021, поступившего на рассмотрение 15.07.2021, сообщаем, что согласно записям Единого государственного реестра недвижимости:

Раздел 1 Лист 1

Сооружение			
вид объекта недвижимости			
Лист № 1 раздела 1	Всего листов раздела 1: 1	Всего разделов: 3	Всего листов выписки: 3
16.07.2021г. № КУВИ-002/2021-88173327			
Кадастровый номер:	05:35:000022:339		
Номер кадастрового квартала:	05:35:000022		
Дата присвоения кадастрового номера:	22.11.2019		
Ранее присвоенный государственный учетный номер:	данные отсутствуют		
Местоположение:	Республика Дагестан, Унцукульский р-н, с Гимры		
Основная характеристика (для сооружения):	тип	значение	единица измерения
	протяженность	645	в метрах
Назначение:	1.1. сооружения электроэнергетики		
Наименование:	Кабельный канал ПС-110-35/6 кВ ГПП «Ирганай»		
Количество этажей, в том числе подземных этажей:	данные отсутствуют		
Год ввода в эксплуатацию по завершении строительства:	данные отсутствуют		
Год завершения строительства:	1981		
Кадастровая стоимость, руб.:	не определена		
Кадастровые номера иных объектов недвижимости, в пределах которых расположен объект недвижимости:	05:35:000029:18		
Кадастровые номера помещений, машино-мест, расположенных в здании или сооружении:	данные отсутствуют		
Виды разрешенного использования:	данные отсутствуют		
Статус записи об объекте недвижимости:	Сведения об объекте недвижимости имеют статус "актуальные"		
Особые отметки:	Сведения, необходимые для заполнения раздела: 5 - План расположения помещения, машино-места на этаже (плане этажа), отсутствуют.		
Получатель выписки:	Гаджиева Хадижат Рашидовна		

	ДОКУМЕНТ ПОДПИСАН ЭЛЕКТРОННОЙ ПОДПИСЬЮ	
полное наименование должности	СВЕДЕНИЯ О СЕРТИФИКАТЕ ЭП	
	МП Сертификат: 99767757135744803515711381783445926050 Владелец: Росреестр Действителен: с 23.03.2021 по 23.06.2022	



Выписка из Единого государственного реестра недвижимости об основных характеристиках и зарегистрированных правах на объект недвижимости
Сведения о зарегистрированных правах

Сооружение			
вид объекта недвижимости			
Лист № 1 раздела 2	Всего листов раздела 2: 1	Всего разделов: 3	Всего листов выписки: 3
16.07.2021г. № КУВИ-002/2021-88173327			
Кадастровый номер:		05:35:000022:339	

1	Правообладатель (правообладатели):	1.1	Непубличное акционерное общество "Сулакский Гидроэнергетический Каскад", ИНН: 0516009712
2	Вид, номер, дата и время государственной регистрации права:	2.1	Собственность 05:35:000022:339-05/095/2019-1 22.11.2019 11:18:00
4	Сведения об осуществлении государственной регистрации сделки, права, ограничения права без необходимого в силу закона согласия третьего лица, органа:	4.1	данные отсутствуют
5	Ограничение прав и обременение объекта недвижимости:	не зарегистрировано	
6	Заявленные в судебном порядке права требования:	данные отсутствуют	
7	Сведения о возражении в отношении зарегистрированного права:	данные отсутствуют	
8	Сведения о наличии решения об изъятии объекта недвижимости для государственных и муниципальных нужд:	данные отсутствуют	
9	Сведения о невозможности государственной регистрации без личного участия правообладателя или его законного представителя:	данные отсутствуют	
10	Правопритязания и сведения о наличии поступивших, но не рассмотренных заявлений о проведении государственной регистрации права (перехода, прекращения права), ограничения права или обременения объекта недвижимости, сделки в отношении объекта недвижимости:	отсутствуют	

полное наименование должности	ДОКУМЕНТ ПОДПИСАН ЭЛЕКТРОННОЙ ПОДПИСЬЮ	инициалы, фамилия
	СВЕДЕНИЯ О СЕРТИФИКАТЕ ЭП	
	МП Сертификат: 99767757135744883515711381783445926050 Владелец: Росреестр Действителен: с 23.03.2021 по 23.06.2022	

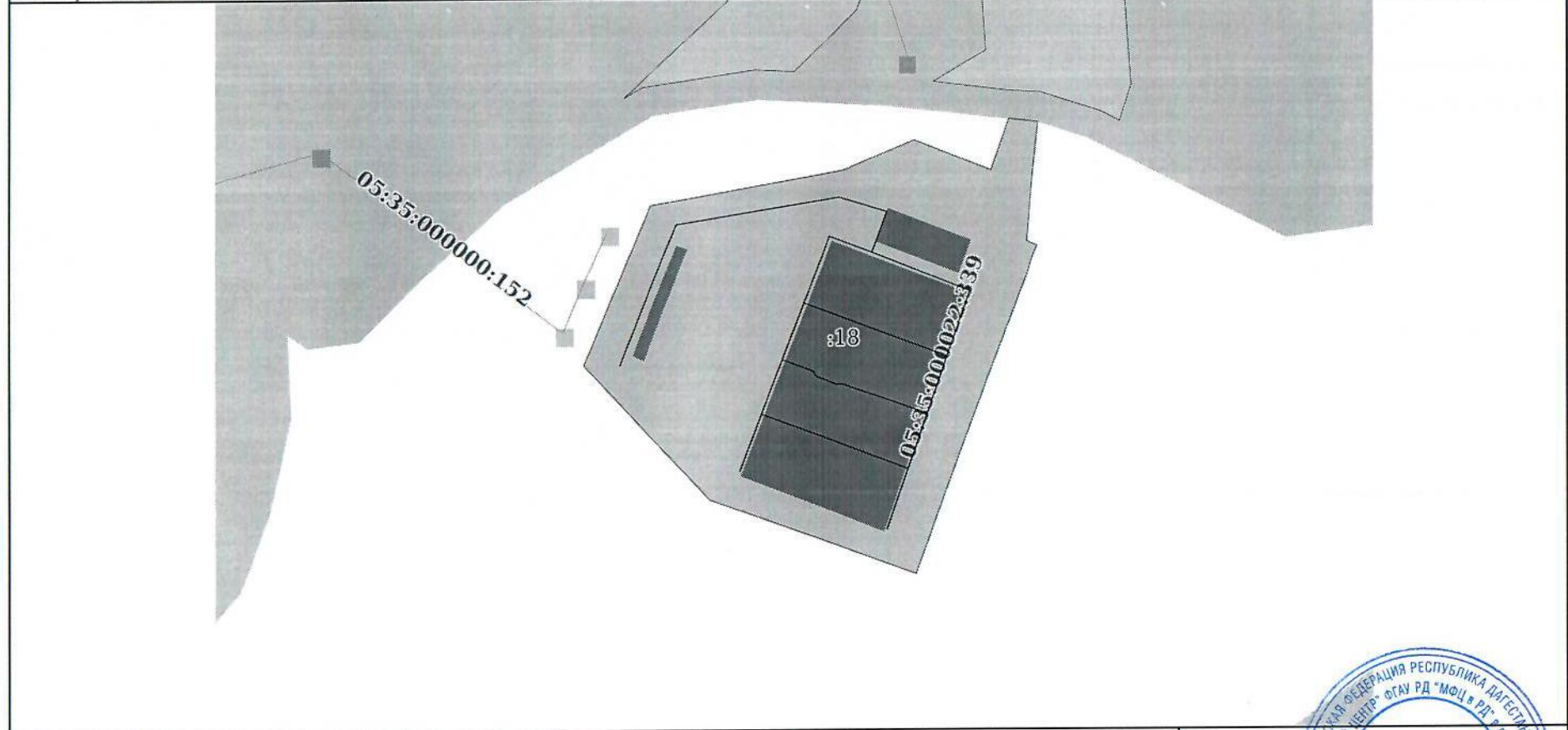


Выписка из Единого государственного реестра недвижимости об основных характеристиках и зарегистрированных правах на объект недвижимости
 Описание местоположения объекта недвижимости

Сооружение			
вид объекта недвижимости			
Лист № 1 раздела 4	Всего листов раздела 4: 1	Всего разделов: 3	Всего листов выписки: 3

16.07.2021г. № КУВИ-002/2021-88173327	
Кадастровый номер:	05:35:000022:339

Схема расположения объекта недвижимости (части объекта недвижимости) на земельном участке(ах)



Масштаб 1:2000	Условные обозначения:
----------------	-----------------------

полное наименование должности	ДОКУМЕНТ ПОДПИСАН ЭЛЕКТРОННОЙ ПОДПИСЬЮ СВЕДЕНИЯ О СЕРТИФИКАТЕ ЭП	инициалы фамилии
-------------------------------	--	------------------

МП

Сертификат: 997677571357444683515711381783445926050
 Владелец: Росреестр
 Действителен: с 23.03.2021 по 23.06.2022



1. Общие фотографии комплекса объектов

ПС-110-35/6 кВ «Головной узел»




ПС-110/10 кВ "Гоцатлинская"



ОРУ 110 кВ ПС - 110-35/6 кВ ГПП "Ирганай"



ОРУ 35кВ ПС-110-35/6 кВ ГПП «Ирганай»



Щитовой Блок ПС-110-35/6 кВ ГПП «Ирганай»



Кабельный канал ПС-110-35/6 кВ ГПП «Ирганай»



ВЛ - 35 кВ ПС-110-35/6 кВ ГПП «Ирганай» - ПС-35 КВ «Шамилькала» (ВЛ № 11)



**ВЛ-110 кВ ПС-110-35/6 кВ ГПП "Ирганай" - ПС-110/10 кВ "Гоцатлинская" (ВЛ
№ 197)**



ВЛ-110 кВ ПС-110 кВ "Гергебиль" - Гоцатлинская ГЭС (ВЛ №198) - ПС-110 кВ "Гоцатлинская" (ВЛ № 206)



ВЛ-110 кВ ПС-110 кВ ГПП "Чиркей"- ПС-110/35/6 кВ ГПП "Ирганай" (ВЛ №170)

