

Выписка из Единого государственного реестра недвижимости об объекте недвижимости


Сведения о характеристиках объекта недвижимости

В Единый государственный реестр недвижимости внесены следующие сведения:

Раздел 1 Лист 1

Здание	
вид объекта недвижимости	
Лист №1 Раздел 1	Всего листов раздела 1: 2
Всего листов раздела 1: 2	Всего разделов: 4
Всего листов выписки: 7	
30 октября 2020г.	
Кадастровый номер:	15:05:0050404:58
Номер кадастрового квартала:	15:05:0050404
Дата присвоения кадастрового номера:	18.12.2013
Ранее присвоенный государственный учетный номер:	Инвентарный номер 13199; Инвентарный номер 13199; 44_61; Условный номер 15:05:00 01 13:0006:06\2000-0025\2; Инвентарный номер 61 ГУП "Аланиятехинвентаризация" РСО-Алания отделение по Дигорскому району
Адрес (местоположение):	Республика Северная Осетия-Алания, р-н Дигорский, г Дигора, ул Сталина, д 50
Площадь, м2:	397.2
Назначение:	Нежилое
Наименование:	нежилое здание
Количество этажей, в том числе подземных этажей:	3, в том числе подземных 1
Материал наружных стен:	Из прочих материалов
Год ввода в эксплуатацию по завершении строительства:	1992
Год завершения строительства:	1992
Кадастровая стоимость, руб.:	1191600
Кадастровые номера иных объектов недвижимости, в пределах которых расположен объект недвижимости:	15:05:0050404:1
Кадастровые номера помещений, машино-мест, расположенных в здании или сооружении:	данные отсутствуют
Кадастровые номера объектов недвижимости, из которых образован объект недвижимости:	данные отсутствуют
Кадастровые номера образованных объектов недвижимости:	данные отсутствуют
Сведения о включении объекта недвижимости в состав предприятия как имущественного комплекса:	данные отсутствуют
Сведения о включении объекта недвижимости в состав единого недвижимого комплекса:	данные отсутствуют
Виды разрешенного использования:	данные отсутствуют
Зам. начальника отдела	Карланов А.Ю.
полное наименование должности	инициалы, фамилия
	подпись
	М.П.

Здание		
вид объекта недвижимости		
Лист №2 Раздел 1	Всего листов раздела 1: 2	Всего разделов: 4
30 октября 2020г.		Всего листов выписки: 7
Кадастровый номер: 15:05:0050404:58		
Сведения о включении объекта недвижимости в реестр объектов культурного наследия:	данные отсутствуют	
Сведения о кадастровом инженере:	1194, исправлением технической ошибки в общей площади и этажности здания с 15:05:0050404:58 расположенного по Республика Северная Осетия - Алания, Дигорский район, г. Дигора, ул. Сталина, 50, б/н, 2020-10-05	
Статус записи об объекте недвижимости:	"актуальные, ранее учтенные"	
Особые отметки:	Сведения, необходимые для заполнения разделов: 6 - Сведения о частях объекта недвижимости; 6.1 - Сведения о частях объекта недвижимости; 7 - Перечень помещений, машино-мест, расположенных в здании, сооружении; 8 - План расположения помещения, машино-места на этаже (плане этажа), отсутствуют.	
Получатель выписки:	Томаева Людмила Борисовна (представитель правообладателя), Правообладатель: Публичное акционерное общество "Сбербанк России" ПАО Сбербанк, ИНН: 7707083893	



Зам. начальника отдела	Карданов А Ю
полное наименование должности	инициалы, фамилия
	подпись

М.П.

Выписка из Единого государственного реестра недвижимости об объекте недвижимости

Сведения о зарегистрированных правах

Здание			
вид объекта недвижимости			
Лист №1 Раздел 2	Всего листов раздела 2: 2		
	Всего разделов: 4		
	Всего листов выписки: 7		
30 октября 2020г.			
Кадастровый номер: 15:05:0050404:58			
1	1.1	Правообладатель (правообладатели):	Публичное акционерное общество "Сбербанк России", ИНН: 7707083893, ОГРН: 1027700132195
2	2.1	Вид, номер и дата государственной регистрации права:	Собственность 15-01/09-6/2000-008 11.02.2000 00:00:00
3		Ограничение прав и обременение объекта недвижимости:	не зарегистрировано
4		Договоры участия в долевом строительстве:	не зарегистрировано
5		Заявленные в судебном порядке права требования:	данные отсутствуют
6		Сведения о возражении в отношении зарегистрированного права:	данные отсутствуют
7		Сведения о наличии решения об изъятии объекта недвижимости для государственных и муниципальных нужд:	данные отсутствуют
8		Сведения о невозможности государственной регистрации без личного участия правообладателя или его законного представителя:	данные отсутствуют
9		Правопритязания и сведения о наличии поступивших, но не рассмотренных заявлений о проведении государственной регистрации права (перехода, прекращения права), ограничения права или обременения объекта недвижимости, сделки в отношении объекта недвижимости	отсутствуют




Зам. начальника отдела
полное наименование должности

Карданов А.Ю.
инициалы, фамилия


М.П.

Здание		
вид объекта недвижимости		
Лист №2 Раздел 2	Всего листов раздела 2: 2	Всего разделов: 4
30 октября 2020г.		Всего листов выписки: 7
Кадастровый номер: 15:05:0050404:58		
10	Сведения об осуществлении государственной регистрации сделки, права, ограничения права без необходимого в силу закона согласия третьего лица, органа:	данные отсутствуют



Зам. начальника отдела	подпись	инициалы, фамилия
полное наименование должности		Карданов А.Ю.

Выписка из Единого государственного реестра недвижимости об объекте недвижимости
 Описание местоположения объекта недвижимости


Здание			
вид объекта недвижимости			
Лист №1	Раздел 5	Всего листов раздела 5: 1	Всего разделов: 4
30 октября 2020г.		Всего листов выписки: 7	
Кадастровый номер: 15:05:0050404:58			
Схема расположения объекта недвижимости (части объекта недвижимости) на земельном участке(ах)			
			
Масштаб 1:400		Условные обозначения:	

Зам. начальника отдела	подпись	инициалы, фамилия
		Карданов А.Ю.
		М.П.

Выписка из Единого государственного реестра недвижимости об объекте недвижимости
 Описание местоположения объекта недвижимости

Здание		
вид объекта недвижимости		
Лист №1 Раздел 5.1	Всего листов раздела 5.1: 2	Всего разделов: 4
Всего листов выписки: 7		
30 октября 2020г.		
Кадастровый номер: 15:05:0050404:58		

1. Сведения о координатах характерных точек контура объекта недвижимости											
Система координат 15.1											
Номер точки	Координаты, м		Радиус, м	Средняя квадратическая погрешность определения координат характерных точек контура, м						Глубина, высота, м	
	X	Y								H1	H2
1	2	3	4	5	6	7	данные	данные	данные	данные	
1	73891.76	297526.27	-	0.1	0.1	0.1	отсутствуют	отсутствуют	отсутствуют	отсутствуют	
2	73904.45	297526.64	-	0.1	0.1	0.1	данные	данные	данные	данные	
3	73904.57	297522.67	-	0.1	0.1	0.1	отсутствуют	отсутствуют	отсутствуют	отсутствуют	
4	73904.91	297510.92	-	0.1	0.1	0.1	данные	данные	данные	данные	
5	73892.22	297510.55	-	0.1	0.1	0.1	отсутствуют	отсутствуют	отсутствуют	отсутствуют	
1	73891.76	297526.27	-	0.1	0.1	0.1	данные	данные	данные	данные	
2. Сведения о предельных высоте и глубине конструктивных элементов объекта недвижимости											
Предельная глубина конструктивных элементов объекта недвижимости, м				данные отсутствуют							
Предельная высота конструктивных элементов объекта недвижимости, м				данные отсутствуют							



Зам. начальника отдела	Карданов А.Ю.
полное наименование должности	инициалы, фамилия
	подпись
	М.П.

Здание	
вид объекта недвижимости	
Лист №2 Раздел 5.1	Всего листов раздела 5.1: 2
Лист №2 Раздел 5.1	Всего разделов: 4
Всего листов выписки: 7	
30 октября 2020г.	
Кадастровый номер: 15:05:0050404:58	

3. Сведения о характерных точках пересечения контура объекта недвижимости с контуром (контурами) иных зданий, сооружений, объектов незавершенного строительства

Номера характерных точек контура	Координаты, м		Средняя квадратическая погрешность определения координат характерных точек контура, м	Глубина, высота, м		Кадастровые номера иных объектов недвижимости, с контурами которых пересекается контур данного объекта недвижимости
	X	Y		H1	H2	
1	данные отсутствуют	данные отсутствуют	4	данные отсутствуют	данные отсутствуют	7
данные отсутствуют	данные отсутствуют	данные отсутствуют	данные отсутствуют	данные отсутствуют	данные отсутствуют	данные отсутствуют



Зам. начальника отдела		Карданов А.Ю.
полное наименование должности		инициалы, фамилия
		М.П.

