

3916

Федеральная служба государственной регистрации, кадастра и картографии
полное наименование органа регистрации прав

Выписка из Единого государственного реестра недвижимости об основных характеристиках и зарегистрированных правах на объект недвижимости

Сведения об основных характеристиках объекта недвижимости

На основании запроса от 23.01.2023, поступившего на рассмотрение 23.01.2023, сообщаем, что согласно записям Единого государственного реестра недвижимости:

Раздел 1 Лист 1

Земельный участок	
вид объекта недвижимости	
Лист № 1 раздела 1	Всего листов раздела 1: 1
23.01.2023г. № КУВИ-001/2023-13964479	Всего листов выписки: 3
Кадастровый номер: 15:05:0050404:1	
Номер кадастрового квартала:	15:05:0050404
Дата присвоения кадастрового номера:	27.12.1999
Ранее присвоенный государственный учетный номер:	Кадастровый номер 15:05:05 04 04:0001
Местоположение:	Местоположение установлено относительно ориентира, расположенного в границах участка. Почтовый адрес ориентира: Респ. Северная Осетия - Алания, р-н Дигорский, г. Дигора, ул. Сталина, 50.
Площадь, м2:	1215
Кадастровая стоимость, руб:	1017149,4
Кадастровые номера расположенных в пределах земельного участка объектов недвижимости:	15:05:0050404:58
Категория земель:	Земли населенных пунктов
Виды разрешенного использования:	Для эксплуатации здания банка
Статус записи об объекте недвижимости:	Сведения об объекте недвижимости имеют статус "актуальные, ранее учтенные"
Особые отметки:	данные отсутствуют
Получатель выписки:	Томаева Людмила Борисовна, действующий(ая) на основании документа "Доверенность" от имени заявителя ПАО Сбербанк, 7707083893

ДОКУМЕНТ ПОДПИСАН
ЭЛЕКТРОННОЙ ПОДПИСЬЮ
Сертификат: 64575127400433833 109200328139839306360
Владелец: ФЕДЕРАЛЬНАЯ СЛУЖБА ГОСУДАРСТВЕННОЙ РЕГИСТРАЦИИ, КАДАСТРА И КАРТОГРАФИИ
Действителен: с 17.05.2022 по 10.08.2023

ГБУ РСО-Алания «МФЦ»
362015, РСО-Алания г.Владикавказ, Пр.Коста, 15
Шореев Ф.Н. подпись
Ф.И.О.
«16.01.2023»

инициалы, фамилия


ПОЛНОЕ НАИМЕНОВАНИЕ ДОЛЖНОСТИ

Прошито и пронумеровано

Выписка из Единого государственного реестра недвижимости об основных характеристиках и зарегистрированных правах на объект недвижимости
Сведения о зарегистрированных правах


Земельный участок		
вид объекта недвижимости		
Лист № 1 раздела 2	Всего листов раздела 2: 1	Всего разделов: 3
23.01.2023г. № КУВИ-001/2023-13964479		Всего листов выписки: 3
Кадастровый номер: 15:05:0050404:1		

1	Правообладатель (правообладатели):	1.1	Публичное акционерное общество "Сбербанк России", ИНН: 7707083893, ОГРН: 1027700132195
2	Вид, номер, дата и время государственной регистрации права:	2.1	Собственность 15-15-04/011/2007-288 03.07.2007 00:00:00
3	Документы-основания	3.1	Договор купли-продажи земельного участка, № 29, выдан 20.12.2005
4	Сведения об осуществлении государственной регистрации сделки, права, ограничения права без необходимого в силу закона согласия третьего лица, органа:	4.1	Акт приема-передачи, выдан 20.12.2005 данные отсутствуют
5	Ограничение прав и обременение объекта недвижимости:	не зарегистрировано	
6	Заявленные в судебном порядке права требования:	данные отсутствуют	
7	Сведения о возражении в отношении зарегистрированного права:	данные отсутствуют	
8	Сведения о наличии решения об изъятии объекта недвижимости для государственных и муниципальных нужд:	данные отсутствуют	
9	Сведения о невозможности государственной регистрации без личного участия правообладателя или его законного представителя:	данные отсутствуют	
10	Правопритязания и сведения о наличии поступивших, но не рассмотренных заявлений о проведении государственной регистрации права (перехода, прекращения права), ограничения права или обременения объекта недвижимости, сделки в отношении объекта недвижимости:	отсутствуют	
11	Сведения о невозможности государственной регистрации перехода, прекращения, ограничения права на земельный участок из земель сельскохозяйственного назначения:	данные отсутствуют	

	ДОКУМЕНТ ПОДПИСАН
	ЭЛЕКТРОННОЙ ПОДПИСЬЮ
Сертификат: 6457512740043833109200328139839306360	ИНИЦИАЛЫ, ФАМИЛИЯ
Владелец: ФЕДЕРАЛЬНАЯ СЛУЖБА ГОСУДАРСТВЕННОЙ	
РЕГИСТРАЦИИ, КАДАСТРА И КАРТОГРАФИИ	
Действителен: с 17.05.2022 по 10.08.2023	
ПОЛНОЕ НАИМЕНОВАНИЕ ДОЛЖНОСТИ	

Выписка из Единого государственного реестра недвижимости об основных характеристиках и зарегистрированных правах на объект недвижимости
Описание местоположения земельного участка

Земельный участок		
вид объекта недвижимости		
Лист № 1 раздела 3	Всего листов раздела 3: 1	Всего разделов: 3
Всего листов выписки: 3		
23.01.2023г. № КУВИ-001/2023-13964479		
Кадастровый номер: 15:05:0050404:1		



Масштаб 1:500	Условные обозначения:
---------------	-----------------------

	ДОКУМЕНТ ПОДПИСАН
	ЭЛЕКТРОННОЙ ПОДПИСЬЮ
	Сертификат: 64575127400433833109200328139839306360
	Владелец: ФЕДЕРАЛЬНАЯ СЛУЖБА ГОСУДАРСТВЕННОЙ
	РЕГИСТРАЦИИ, КАДАСТРА И КАРТОГРАФИИ
	Действителен: с 17.05.2022 по 10.08.2023

ПОЛНОЕ НАИМЕНОВАНИЕ ДОЛЖНОСТИ	ИНИЦИАЛЫ, ФАМИЛИЯ
-------------------------------	-------------------

3916

Федеральная служба государственной регистрации, кадастра и картографии
полное наименование органа регистрации прав

Выписка из Единого государственного реестра недвижимости об основных характеристиках и зарегистрированных правах на объект недвижимости

Сведения об основных характеристиках объекта недвижимости

На основании запроса от 23.01.2023, поступившего на рассмотрение 23.01.2023, сообщаем, что согласно записям Единого государственного реестра недвижимости:

Раздел 1 Лист 1

Земельный участок	
вид объекта недвижимости	
Лист № 1 раздела 1	Всего листов раздела 1: 1
Всего листов выписки: 3	Всего листов выписки: 3
23.01.2023г. № КУВИ-001/2023-13964479	
Кадастровый номер: 15:05:0050404:1	
Номер кадастрового квартала:	15:05:0050404
Дата присвоения кадастрового номера:	27.12.1999
Ранее присвоенный государственный учетный номер:	Кадастровый номер 15:05:05 04 04:0001
Местоположение:	Местоположение установлено относительно ориентира, расположенного в границах участка. Почтовый адрес ориентира: Респ. Северная Осетия - Алания, р-н Дигорский, г. Дигора, ул. Сталина, 50.
Площадь, м2:	1215
Кадастровая стоимость, руб:	1017149,4
Кадастровые номера расположенных в пределах земельного участка объектов недвижимости:	15:05:0050404:58
Категория земель:	Земли населенных пунктов
Виды разрешенного использования:	Для эксплуатации здания банка
Статус записи об объекте недвижимости:	Сведения об объекте недвижимости имеют статус "актуальные, ранее учтенные"
Особые отметки:	данные отсутствуют
Получатель выписки:	Томаева Людмила Борисовна, действующий(ая) на основании документа "Доверенность" от имени заявителя ПАО Сбербанк, 7707083893

ДОКУМЕНТ ПОДПИСАН
ЭЛЕКТРОННОЙ ПОДПИСЬЮ

Сертификат: 6457512740043833109200328139839306360
Владелец: ФЕДЕРАЛЬНАЯ СЛУЖБА ГОСУДАРСТВЕННОЙ РЕГИСТРАЦИИ, КАДАСТРА И КАРТОГРАФИИ
Действителен: с 17.05.2022 по 10.08.2023

ГБУ РСО-Алания «МФЦ»
362015, РСО-Алания г.Владикавказ, Пр.Коста, 15

Шороев Ф.Н. *Шороев*
ФИО подпись


«16.01.2023» 2023. 15.1.00100
инициалы, фамилия

Прошито и пронумеровано

Выписка из Единого государственного реестра недвижимости об основных характеристиках и зарегистрированных правах на объект недвижимости
Сведения о зарегистрированных правах

Земельный участок			
вид объекта недвижимости			
Лист № 1 раздела 2	Всего листов раздела 2: 1	Всего разделов: 3	Всего листов выписки: 3
23.01.2023г. № КУВИ-001/2023-13964479			
Кадастровый номер: 15:05:0050404:1			


1	Правообладатель (правообладатели):	1.1	Публичное акционерное общество "Сбербанк России", ИНН: 7707083893, ОГРН: 1027700132195
2	Вид, номер, дата и время государственной регистрации права:	2.1	Собственность 15-15-04/011/2007-288 03.07.2007 00:00:00
3	Документы-основания	3.1	Договор купли-продажи земельного участка, № 29, выдан 20.12.2005
4	Сведения об осуществлении государственной регистрации сделки, права, ограничения права без необходимого в силу закона согласия третьего лица, органа:	4.1	Акт приема-передачи, выдан 20.12.2005 данные отсутствуют
5	Ограничение прав и обременение объекта недвижимости:	не зарегистрировано	
6	Заявленные в судебном порядке права требования:	данные отсутствуют	
7	Сведения о возражении в отношении зарегистрированного права:	данные отсутствуют	
8	Сведения о наличии решения об изъятии объекта недвижимости для государственных и муниципальных нужд:	данные отсутствуют	
9	Сведения о невозможности государственной регистрации без личного участия правообладателя или его законного представителя:	данные отсутствуют	
10	Правопритязания и сведения о наличии поступивших, но не рассмотренных заявлений о проведении государственной регистрации права (перехода, прекращения права), ограничения права или обременения объекта недвижимости, сделки в отношении объекта недвижимости:	отсутствуют	
11	Сведения о невозможности государственной регистрации перехода, прекращения, ограничения права на земельный участок из земель сельскохозяйственного назначения:	данные отсутствуют	

	ДОКУМЕНТ ПОДПИСАН ЭЛЕКТРОННОЙ ПОДПИСЬЮ
Сертификат: 6457512740043833109200328139839306360	Инициалы, фамилия
Владелец: ФЕДЕРАЛЬНАЯ СЛУЖБА ГОСУДАРСТВЕННОЙ РЕГИСТРАЦИИ, КАДАСТРА И КАРТОГРАФИИ	
Действителен: с 17.05.2022 по 10.08.2023	
ПОЛНОЕ НАИМЕНОВАНИЕ ДОЛЖНОСТИ	

Выписка из Единого государственного реестра недвижимости об основных характеристиках и зарегистрированных правах на объект недвижимости
 Описание местоположения земельного участка


Земельный участок		
вид объекта недвижимости		
Лист № 1 раздела 3	Всего листов раздела 3: 1	Всего разделов: 3
23.01.2023г. № КУВИ-001/2023-13964479		Всего листов выписки: 3
Кадастровый номер: 15:05:0050404:1		

План (чертеж, схема) земельного участка



Масштаб 1:500

Условные обозначения:


 ДОКУМЕНТ ПОДПИСАН
 ЭЛЕКТРОННОЙ ПОДПИСЬЮ
 Сертификат: 64575127400433833109200328139839306360
 Владелец: ФЕДЕРАЛЬНАЯ СЛУЖБА ГОСУДАРСТВЕННОЙ
 РЕГИСТРАЦИИ, КАДАСТРА И КАРТОГРАФИИ
 Действителен: с 17.05.2022 по 10.08.2023

ПОЛНОЕ НАИМЕНОВАНИЕ ДОЛЖНОСТИ

ИНИЦИАЛЫ, ФАМИЛИЯ

Кол-во листов 3

Подпись 

ФИО Тогоева К.Н.

Дата 26-01-2023

