

Филиал публично-правовой компании "Роскадастр" по Костромской области

полное наименование органа регистрации прав

Выписка из Единого государственного реестра недвижимости об объекте недвижимости

Сведения о характеристиках объекта недвижимости

На основании запроса от 31.03.2023, поступившего на рассмотрение 31.03.2023, сообщаем, что согласно записям Единого государственного реестра недвижимости:

Раздел 1 Лист 1

Земельный участок			
вид объекта недвижимости			
Лист № 1 раздела 1	Всего листов раздела 1: 3	Всего разделов: 8	Всего листов выписки: 18
31.03.2023г. № КУВИ-001/2023-76167782			
Кадастровый номер:	44:08:062901:19		
Номер кадастрового квартала:	44:08:062901		
Дата присвоения кадастрового номера:	30.09.2008		
Ранее присвоенный государственный учетный номер:	данные отсутствуют		
Местоположение:	Местоположение установлено относительно ориентира, расположенного за пределами участка. Ориентир ОМЗ №0720 (граница г.Волгореченск). Участок находится примерно в 2,8 км, по направлению на юго-запад от ориентира. Почтовый адрес ориентира: Костромская область, р-н Красносельский, Участок находится примерно в 2,8 км, по направлению на юго-запад от ориентира, Ориентир ОМЗ №0720 (граница г.Волгореченск).		
Площадь:	43574		
Кадастровая стоимость, руб.:	1729452.06		
Кадастровые номера расположенных в пределах земельного участка объектов недвижимости:	данные отсутствуют		
Кадастровые номера объектов недвижимости, из которых образован объект недвижимости:	44:08:000000:277		
Кадастровые номера образованных объектов недвижимости:	данные отсутствуют		
Категория земель:	Земли сельскохозяйственного назначения		
Виды разрешенного использования:	Для ведения дачного хозяйства		
Сведения о кадастровом инженерере:	данные отсутствуют		
Сведения о лесах, водных объектах и об иных природных объектах, расположенных в пределах земельного участка:	данные отсутствуют		
Сведения о том, что земельный участок полностью расположен в границах зоны с особыми условиями использования территории, территории объекта культурного наследия, публичного сервитута:	данные отсутствуют		

полное наименование должности	подпись	инициалы, фамилия
-------------------------------	---------	-------------------

М.П.

Земельный участок			
вид объекта недвижимости			
Лист № 2 раздела 1	Всего листов раздела 1: 3	Всего разделов: 8	Всего листов выписки: 18
31.03.2023г. № КУВИ-001/2023-76167782			
Кадастровый номер:		44:08:062901:19	
Сведения о том, что земельный участок расположен в границах особой экономической зоны, территории опережающего социально-экономического развития, зоны территориального развития в Российской Федерации, игровой зоны:	данные отсутствуют		
Сведения о том, что земельный участок расположен в границах особо охраняемой природной территории, охотничьих угодий, лесничеств:	данные отсутствуют		
Сведения о результатах проведения государственного земельного надзора:	данные отсутствуют		
Сведения о расположении земельного участка в границах территории, в отношении которой утвержден проект межевания территории:	данные отсутствуют		
Условный номер земельного участка:	данные отсутствуют		
Сведения о принятии акта и (или) заключении договора, предусматривающих предоставление в соответствии с земельным законодательством исполнительным органом государственным органом власти или органом местного самоуправления, находящегося в государственной или муниципальной собственности земельного участка для строительства наемного дома социального использования или наемного дома коммерческого использования:	данные отсутствуют		
Сведения о том, что земельный участок или земельные участки образованы на основании решения об изъятии земельного участка и (или) расположенного на нем объекта недвижимости для государственных или муниципальных нужд:	данные отсутствуют		
Сведения о том, что земельный участок образован из земель или земельного участка, государственная собственность на которые не разграничена:	данные отсутствуют		
Сведения о наличии земельного спора о местоположении границ земельных участков:	данные отсутствуют		
Статус записи об объекте недвижимости:	Сведения об объекте недвижимости имеют статус "актуальные"		
Особые отметки:	Сведения об ограничениях права на объект недвижимости, обременениях данного объекта, не зарегистрированных в реестре прав, ограничений прав и обременений недвижимого имущества: вид ограничения (обременения): ограничения прав на земельный участок, предусмотренные статьей 56		

полное наименование должности	подпись	инициалы, фамилия

М.П.

Земельный участок			
вид объекта недвижимости			
Лист № 3 раздела 1	Всего листов раздела 1: 3	Всего разделов: 8	Всего листов выписки: 18
31.03.2023г. № КУВИ-001/2023-76167782			
Кадастровый номер:	44:08:062901:19		
	Земельного кодекса Российской Федерации; срок действия не установлен; реквизиты документа-основания: описание земельного участка № .. вид ограничения (обременения): ограничения прав на земельный участок, предусмотренные статьей 56 Земельного кодекса Российской Федерации; срок действия не установлен; реквизиты документа-основания: описание земельного участка № ..		
Получатель выписки:	Хлебников Владимир Анатольевич		

полное наименование должности	подпись	инициалы, фамилия

М.П.

Выписка из Единого государственного реестра недвижимости об объекте недвижимости
Сведения о зарегистрированных правах

Земельный участок			
вид объекта недвижимости			
Лист № 1 раздела 2	Всего листов раздела 2: 2	Всего разделов: 8	Всего листов выписки: 18
31.03.2023г. № КУВИ-001/2023-76167782			
Кадастровый номер:		44:08:062901:19	
1	Правообладатель (правообладатели):	1.1	Общество с ограниченной ответственностью "Лесовод", ИНН: 7610130557
	Сведения о возможности предоставления третьим лицам персональных данных физического лица:	1.1.1	данные отсутствуют
2	Вид, номер, дата и время государственной регистрации права:	2.1	Собственность 44:08:062901:19-44/012/2020-10 21.02.2020 17:51:46
3	Сведения об осуществлении государственной регистрации сделки, права без необходимого в силу закона согласия третьего лица, органа:	3.1	данные отсутствуют
4	Ограничение прав и обременение объекта недвижимости:	не зарегистрировано	
5	Договоры участия в долевом строительстве:	не зарегистрировано	
6	Заявленные в судебном порядке права требования:	данные отсутствуют	
7	Сведения о возможности предоставления третьим лицам персональных данных физического лица	данные отсутствуют	
8	Сведения о возражении в отношении зарегистрированного права:	данные отсутствуют	
9	Сведения о наличии решения об изъятии объекта недвижимости для государственных и муниципальных нужд:	данные отсутствуют	
10	Сведения о невозможности государственной регистрации без личного участия правообладателя или его законного представителя:	данные отсутствуют	
11	Правопритязания и сведения о наличии поступивших, но не рассмотренных заявлений о проведении государственной регистрации права (перехода, прекращения права), ограничения права или обременения объекта недвижимости, сделки в отношении объекта недвижимости:	Представлены документы на государственную регистрацию: Право: Реестровая запись	

полное наименование должности	подпись	инициалы, фамилия
-------------------------------	---------	-------------------

М.П.

Земельный участок			
вид объекта недвижимости			
Лист № 2 раздела 2	Всего листов раздела 2: 2	Всего разделов: 8	Всего листов выписки: 18
31.03.2023г. № КУВИ-001/2023-76167782			
Кадастровый номер:		44:08:062901:19	
11	Сведения о невозможности государственной регистрации перехода, прекращения, ограничения права на земельный участок из земель сельскохозяйственного назначения:	данные отсутствуют	

полное наименование должности	подпись	инициалы, фамилия
-------------------------------	---------	-------------------

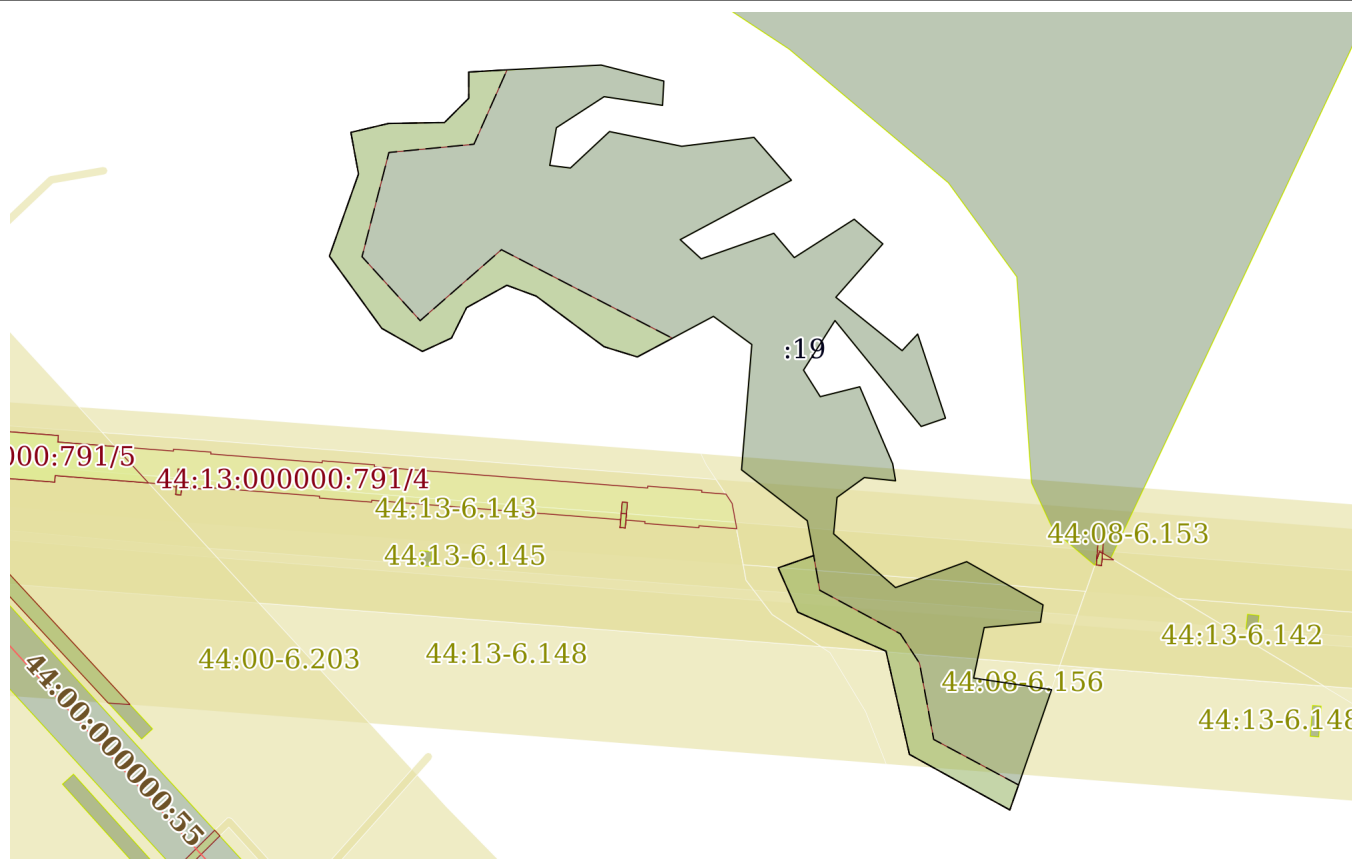
М.П.

Выписка из Единого государственного реестра недвижимости об объекте недвижимости

Описание местоположения земельного участка

Земельный участок			
вид объекта недвижимости			
Лист № 1 раздела 3	Всего листов раздела 3: 1	Всего разделов: 8	Всего листов выписки: 18
31.03.2023г. № КУВИ-001/2023-76167782			
Кадастровый номер:		44:08:062901:19	

План (чертеж, схема) земельного участка



Масштаб 1:4000	Условные обозначения:		
----------------	-----------------------	--	--

полное наименование должности	подпись	инициалы, фамилия

М.П.

Выписка из Единого государственного реестра недвижимости об объекте недвижимости

Описание местоположения земельного участка

Земельный участок			
вид объекта недвижимости			
Лист № 1 раздела 3.1	Всего листов раздела 3.1: 3	Всего разделов: 8	Всего листов выписки: 18
31.03.2023г. № КУВИ-001/2023-76167782			
Кадастровый номер:		44:08:062901:19	

Описание местоположения границ земельного участка							
№ п/п	Номер точки		Дирекционный угол	Горизонтальное проложение, м	Описание закрепления на местности	Кадастровые номера смежных участков	Сведения об адресах правообладателей смежных земельных участков
	начальная	конечная					
1	2	3	4	5	6	7	8
1	1.1.1	1.1.2	86°40.7'	20.54	данные отсутствуют	данные отсутствуют	данные отсутствуют
2	1.1.2	1.1.3	87°6.5'	50.53	данные отсутствуют	данные отсутствуют	данные отсутствуют
3	1.1.3	1.1.4	104°20.5'	34.68	данные отсутствуют	данные отсутствуют	данные отсутствуют
4	1.1.4	1.1.5	183°1.9'	13.05	данные отсутствуют	данные отсутствуют	данные отсутствуют
5	1.1.5	1.1.6	278°27.8'	31.66	данные отсутствуют	данные отсутствуют	данные отсутствуют
6	1.1.6	1.1.7	236°58.6'	30.53	данные отсутствуют	данные отсутствуют	данные отсутствуют
7	1.1.7	1.1.8	189°57.5'	20.53	данные отсутствуют	данные отсутствуют	данные отсутствуют
8	1.1.8	1.1.9	97°9.0'	11.17	данные отсутствуют	данные отсутствуют	данные отсутствуют
9	1.1.9	1.1.10	46°58.0'	28.63	данные отсутствуют	данные отсутствуют	данные отсутствуют
10	1.1.10	1.1.11	101°31.6'	39.54	данные отсутствуют	данные отсутствуют	данные отсутствуют
11	1.1.11	1.1.12	82°58.1'	39.04	данные отсутствуют	данные отсутствуют	данные отсутствуют
12	1.1.12	1.1.13	138°52.9'	30.5	данные отсутствуют	данные отсутствуют	данные отсутствуют
13	1.1.13	1.1.14	241°52.9'	67.6	данные отсутствуют	данные отсутствуют	данные отсутствуют
14	1.1.14	1.1.15	132°28.6'	15.25	данные отсутствуют	данные отсутствуют	данные отсутствуют
15	1.1.15	1.1.16	70°36.7'	41.27	данные отсутствуют	данные отсутствуют	данные отсутствуют
16	1.1.16	1.1.17	139°55.7'	17.04	данные отсутствуют	данные отсутствуют	данные отсутствуют
17	1.1.17	1.1.18	57°21.1'	38.15	данные отсутствуют	данные отсутствуют	данные отсутствуют
18	1.1.18	1.1.19	130°41.9'	20.27	данные отсутствуют	данные отсутствуют	данные отсутствуют
19	1.1.19	1.1.20	221°21.9'	38.15	данные отсутствуют	данные отсутствуют	данные отсутствуют
20	1.1.20	1.1.21	128°51.2'	45.64	данные отсутствуют	данные отсутствуют	данные отсутствуют
21	1.1.21	1.1.22	43°8.4'	12.2	данные отсутствуют	данные отсутствуют	данные отсутствуют
22	1.1.22	1.1.23	161°42.6'	47.51	данные отсутствуют	данные отсутствуют	данные отсутствуют

полное наименование должности	подпись	инициалы, фамилия

М.П.

Земельный участок

вид объекта недвижимости

Лист № 2 раздела 3.1

Всего листов раздела 3.1: 3

Всего разделов: 8

Всего листов выписки: 18

31.03.2023г. № КУВИ-001/2023-76167782

Кадастровый номер:

44:08:062901:19

1	2	3	4	5	6	7	8
23	1.1.23	1.1.24	251°8.6'	13.77	данные отсутствуют	данные отсутствуют	данные отсутствуют
24	1.1.24	1.1.25	320°51.5'	73.22	данные отсутствуют	данные отсутствуют	данные отсутствуют
25	1.1.25	1.1.26	212°24.2'	31.48	данные отсутствуют	данные отсутствуют	данные отсутствуют
26	1.1.26	1.1.27	147°46.4'	16.82	данные отсутствуют	данные отсутствуют	данные отсутствуют
27	1.1.27	1.1.28	75°57.8'	21.85	данные отсутствуют	данные отсутствуют	данные отсутствуют
28	1.1.28	1.1.29	156°52.5'	44.94	данные отсутствуют	данные отсутствуют	данные отсутствуют
29	1.1.29	1.1.30	170°23.0'	9.22	данные отсутствуют	данные отсутствуют	данные отсутствуют
30	1.1.30	1.1.31	275°53.8'	16.84	данные отсутствуют	данные отсутствуют	данные отсутствуют
31	1.1.31	1.1.32	233°58.4'	18.09	данные отсутствуют	данные отсутствуют	данные отсутствуют
32	1.1.32	1.1.33	185°21.2'	19.62	данные отсутствуют	данные отсутствуют	данные отсутствуют
33	1.1.33	1.1.34	130°58.7'	43.96	данные отсутствуют	данные отсутствуют	данные отсутствуют
34	1.1.34	1.1.35	69°58.7'	40.57	данные отсутствуют	данные отсутствуют	данные отсутствуют
35	1.1.35	1.1.36	119°29.4'	47.07	данные отсутствуют	данные отсутствуют	данные отсутствуют
36	1.1.36	1.1.37	188°25.0'	9.36	данные отсутствуют	данные отсутствуют	данные отсутствуют
37	1.1.37	1.1.38	264°30.7'	30.32	данные отсутствуют	данные отсутствуют	данные отсутствуют
38	1.1.38	1.1.39	191°48.1'	27.67	данные отсутствуют	данные отсутствуют	данные отсутствуют
39	1.1.39	1.1.40	98°28.7'	42.25	данные отсутствуют	данные отсутствуют	данные отсутствуют
40	1.1.40	1.1.41	199°6.3'	54.08	данные отсутствуют	данные отсутствуют	данные отсутствуют
41	1.1.41	1.1.42	199°17.4'	14.2	данные отсутствуют	данные отсутствуют	данные отсутствуют
42	1.1.42	1.1.43	298°58.4'	61.52	данные отсутствуют	данные отсутствуют	данные отсутствуют
43	1.1.43	1.1.44	347°12.9'	56.76	данные отсутствуют	данные отсутствуют	данные отсутствуют
44	1.1.44	1.1.45	293°52.5'	51.74	данные отсутствуют	данные отсутствуют	данные отсутствуют
45	1.1.45	1.1.46	336°8.5'	25.96	данные отсутствуют	данные отсутствуют	данные отсутствуют
46	1.1.46	1.1.47	70°53.9'	20.14	данные отсутствуют	данные отсутствуют	данные отсутствуют
47	1.1.47	1.1.48	349°36.1'	19.0	данные отсутствуют	данные отсутствуют	данные отсутствуют
48	1.1.48	1.1.49	307°45.4'	44.59	данные отсутствуют	данные отсутствуют	данные отсутствуют
49	1.1.49	1.1.50	4°40.7'	67.43	данные отсутствуют	данные отсутствуют	данные отсутствуют
50	1.1.50	1.1.51	306°16.9'	25.52	данные отсутствуют	данные отсутствуют	данные отсутствуют
51	1.1.51	1.1.52	241°55.5'	24.95	данные отсутствуют	данные отсутствуют	данные отсутствуют

полное наименование должности

подпись

инициалы, фамилия

М.П.

Земельный участок

вид объекта недвижимости

Лист № 3 раздела 3.1

Всего листов раздела 3.1: 3

Всего разделов: 8

Всего листов выписки: 18

31.03.2023г. № КУВИ-001/2023-76167782

Кадастровый номер:

44:08:062901:19

1	2	3	4	5	6	7	8
52	1.1.52	1.1.53	241°56.6'	21.3	данные отсутствуют	данные отсутствуют	данные отсутствуют
53	1.1.53	1.1.54	287°6.8'	18.66	данные отсутствуют	данные отсутствуют	данные отсутствуют
54	1.1.54	1.1.55	306°43.4'	45.34	данные отсутствуют	данные отсутствуют	данные отсутствуют
55	1.1.55	1.1.56	290°17.3'	16.81	данные отсутствуют	данные отсутствуют	данные отсутствуют
56	1.1.56	1.1.57	240°58.0'	24.7	данные отсутствуют	данные отсутствуют	данные отсутствуют
57	1.1.57	1.1.58	206°21.2'	18.18	данные отсутствуют	данные отсутствуют	данные отсутствуют
58	1.1.58	1.1.59	245°15.3'	17.18	данные отсутствуют	данные отсутствуют	данные отсутствуют
59	1.1.59	1.1.60	299°34.0'	25.03	данные отсутствуют	данные отсутствуют	данные отсутствуют
60	1.1.60	1.1.61	324°2.9'	47.88	данные отсутствуют	данные отсутствуют	данные отсутствуют
61	1.1.61	1.1.62	19°31.2'	46.75	данные отсутствуют	данные отсутствуют	данные отсутствуют
62	1.1.62	1.1.63	349°33.4'	22.68	данные отсутствуют	данные отсутствуют	данные отсутствуют
63	1.1.63	1.1.64	76°40.7'	20.79	данные отсутствуют	данные отсутствуют	данные отсутствуют
64	1.1.64	1.1.65	89°3.8'	29.95	данные отсутствуют	данные отсутствуют	данные отсутствуют
65	1.1.65	1.1.66	45°1.3'	18.42	данные отсутствуют	данные отсутствуют	данные отсутствуют
66	1.1.66	1.1.1	0°2.5'	14.07	данные отсутствуют	данные отсутствуют	данные отсутствуют

полное наименование должности

подпись

инициалы, фамилия

М.П.

Выписка из Единого государственного реестра недвижимости об объекте недвижимости

Описание местоположения земельного участка

Земельный участок			
вид объекта недвижимости			
Лист № 1 раздела 3.2	Всего листов раздела 3.2: 3	Всего разделов: 8	Всего листов выписки: 18
31.03.2023г. № КУВИ-001/2023-76167782			
Кадастровый номер:		44:08:062901:19	

Сведения о характерных точках границы земельного участка				
Система координат МСК-44				
Номер точки	Координаты, м		Описание закрепления на местности	Средняя квадратичная погрешность определения координат характерных точек границ земельного участка, м
	X	Y		
1	2	3	4	5
1	257371.86	1223131.91	-	7.5
2	257373.05	1223152.42	-	7.5
3	257375.6	1223202.89	-	7.5
4	257367.01	1223236.49	-	7.5
5	257353.98	1223235.8	-	7.5
6	257358.64	1223204.48	-	7.5
7	257342	1223178.88	-	7.5
8	257321.78	1223175.33	-	7.5
9	257320.39	1223186.41	-	7.5
10	257339.93	1223207.34	-	7.5
11	257332.03	1223246.08	-	7.5
12	257336.81	1223284.83	-	7.5
13	257313.83	1223304.89	-	7.5
14	257281.97	1223245.27	-	7.5
15	257271.67	1223256.52	-	7.5
16	257285.37	1223295.45	-	7.5
17	257272.33	1223306.42	-	7.5
18	257292.91	1223338.54	-	7.5
19	257279.69	1223353.91	-	7.5
20	257251.06	1223328.7	-	7.5
21	257222.43	1223364.24	-	7.5
22	257231.33	1223372.58	-	7.5

полное наименование должности	подпись	инициалы, фамилия

М.П.

Земельный участок

вид объекта недвижимости

Лист № 2 раздела 3.2

Всего листов раздела 3.2: 3

Всего разделов: 8

Всего листов выписки: 18

31.03.2023г. № КУВИ-001/2023-76167782

Кадастровый номер:

44:08:062901:19

1	2	3	4	5
23	257186.22	1223387.49	-	7.5
24	257181.77	1223374.46	-	7.5
25	257238.56	1223328.24	-	7.5
26	257211.98	1223311.37	-	7.5
27	257197.75	1223320.34	-	7.5
28	257203.05	1223341.54	-	7.5
29	257161.72	1223359.19	-	7.5
30	257152.63	1223360.73	-	7.5
31	257154.36	1223343.98	-	7.5
32	257143.72	1223329.35	-	7.5
33	257124.19	1223327.52	-	7.5
34	257095.36	1223360.71	-	7.5
35	257109.25	1223398.83	-	7.5
36	257086.08	1223439.8	-	7.5
37	257076.82	1223438.43	-	7.5
38	257073.92	1223408.25	-	7.5
39	257046.83	1223402.59	-	7.5
40	257040.6	1223444.38	-	7.5
41	256989.5	1223426.68	-	7.5
42	256976.1	1223421.99	-	7.5
43	257005.9	1223368.17	-	7.5
44	257061.25	1223355.61	-	7.5
45	257082.19	1223308.3	-	7.5
46	257105.93	1223297.8	-	7.5
47	257112.52	1223316.83	-	7.5
48	257131.21	1223313.4	-	7.5
49	257158.51	1223278.15	-	7.5
50	257225.72	1223283.65	-	7.5
51	257240.82	1223263.08	-	7.5

полное наименование должности

подпись

инициалы, фамилия

М.П.

Земельный участок

вид объекта недвижимости

Лист № 3 раздела 3.2

Всего листов раздела 3.2: 3

Всего разделов: 8

Всего листов выписки: 18

31.03.2023г. № КУВИ-001/2023-76167782

Кадастровый номер:

44:08:062901:19

1	2	3	4	5
52	257229.08	1223241.07	-	7.5
53	257219.06	1223222.27	-	7.5
54	257224.55	1223204.44	-	7.5
55	257251.66	1223168.1	-	7.5
56	257257.49	1223152.33	-	7.5
57	257245.5	1223130.73	-	7.5
58	257229.21	1223122.66	-	7.5
59	257222.02	1223107.06	-	7.5
60	257234.37	1223085.29	-	7.5
61	257273.13	1223057.18	-	7.5
62	257317.19	1223072.8	-	7.5
63	257339.49	1223068.69	-	7.5
64	257344.28	1223088.92	-	7.5
65	257344.77	1223118.87	-	7.5
66	257357.79	1223131.9	-	7.5
1	257371.86	1223131.91	-	7.5

полное наименование должности

подпись

инициалы, фамилия

М.П.

Выписка из Единого государственного реестра недвижимости об объекте недвижимости
Сведения о частях земельного участка

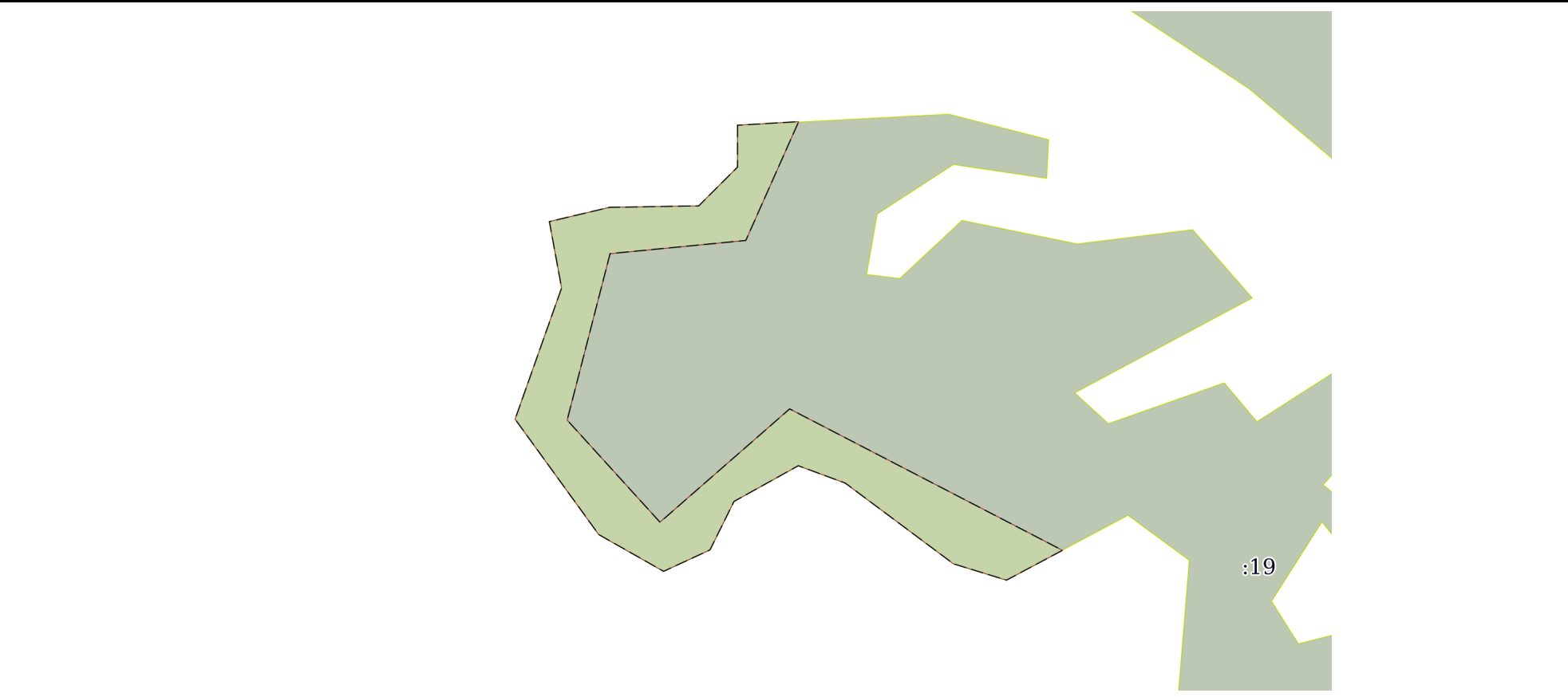
Земельный участок			
вид объекта недвижимости			

Лист № 1 раздела 4	Всего листов раздела 4: 2	Всего разделов: 8	Всего листов выписки: 18
--------------------	---------------------------	-------------------	--------------------------

31.03.2023г. № КУВИ-001/2023-76167782

Кадастровый номер: 44:08:062901:19

План (чертеж, схема) части земельного участка Учетный номер части: 44:08:062901:19/1



Масштаб 1:2000 Условные обозначения:

полное наименование должности	подпись	инициалы, фамилия
-------------------------------	---------	-------------------

М.П.

Земельный участок

вид объекта недвижимости

Лист № 2 раздела 4

Всего листов раздела 4: 2

Всего разделов: 8

Всего листов выписки: 18

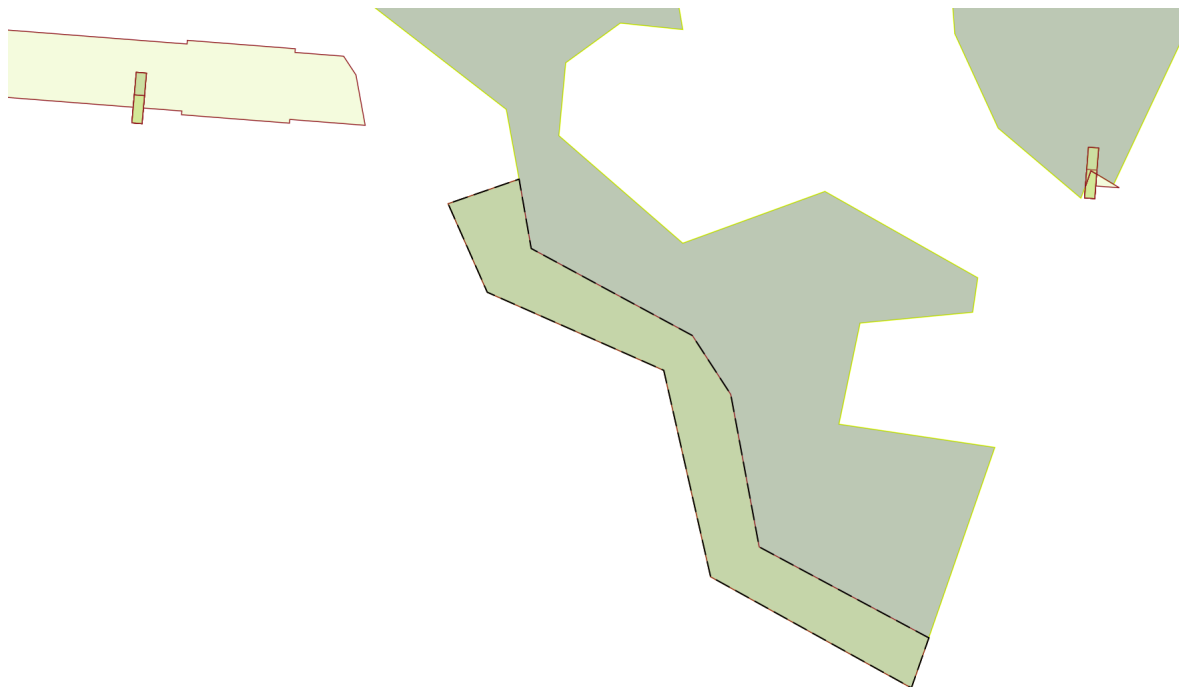
31.03.2023г. № КУВИ-001/2023-76167782

Кадастровый номер:

44:08:062901:19

План (чертеж, схема) части земельного участка

Учетный номер части: 44:08:062901:19/2



Масштаб 1:2000

Условные обозначения:

полное наименование должности

подпись

инициалы, фамилия

М.П.

Выписка из Единого государственного реестра недвижимости об объекте недвижимости

Сведения о частях земельного участка

Земельный участок		
вид объекта недвижимости		
Лист № 1 раздела 4.1	Всего листов раздела 4.1: 1	Всего разделов: 8
Всего листов выписки: 18		
31.03.2023г. № КУВИ-001/2023-76167782		
Кадастровый номер:		44:08:062901:19
Учетный номер части	Площадь, м2	Содержание ограничения в использовании или ограничения права на объект недвижимости или обременения объекта недвижимости
1	2	3
44:08:062901:19/1	5589	вид ограничения (обременения): ограничения прав на земельный участок, предусмотренные статьей 56 Земельного кодекса Российской Федерации; Срок действия: не установлен; реквизиты документа-основания: описание земельного участка № .; Содержание ограничения (обременения): Особый режим использования земли. Водоохранная зона р.Кера
44:08:062901:19/2	2714	вид ограничения (обременения): ограничения прав на земельный участок, предусмотренные статьей 56 Земельного кодекса Российской Федерации; Срок действия: не установлен; реквизиты документа-основания: описание земельного участка № .; Содержание ограничения (обременения): Особый режим использования земли. Водоохранная зона р.Кера

полное наименование должности	подпись	инициалы, фамилия

М.П.

Выписка из Единого государственного реестра недвижимости об объекте недвижимости

Сведения о частях земельного участка

Земельный участок			
вид объекта недвижимости			
Лист № 1 раздела 4.2	Всего листов раздела 4.2: 3	Всего разделов: 8	Всего листов выписки: 18
31.03.2023г. № КУВИ-001/2023-76167782			
Кадастровый номер:		44:08:062901:19	

Сведения о характерных точках границы части (частей) земельного участка				
Учетный номер части: 44:08:062901:19/1				
Система координат МСК-44				
Номер точки	Координаты, м		Описание закрепления на местности	Средняя квадратичная погрешность определения координат характерных точек границ земельного участка, м
	X	Y		
1	2	3	4	5
1	257371.86	1223131.91	-	7.5
2	257373.06	1223152.44	-	7.5
3	257333.16	1223134.69	-	7.5
4	257328.72	1223089.09	-	7.5
5	257272.83	1223074.67	-	7.5
6	257238.52	1223105.86	-	7.5
7	257276.57	1223149.42	-	7.5
8	257229.08	1223241.07	-	7.5
9	257219.06	1223222.27	-	7.5
10	257224.55	1223204.44	-	7.5
11	257251.66	1223168.1	-	7.5
12	257257.49	1223152.33	-	7.5
13	257245.5	1223130.73	-	7.5
14	257229.21	1223122.66	-	7.5
15	257222.02	1223107.06	-	7.5
16	257234.38	1223085.28	-	7.5
17	257273.13	1223057.18	-	7.5
18	257317.19	1223072.8	-	7.5
19	257339.49	1223068.7	-	7.5
20	257344.28	1223088.92	-	7.5
21	257344.77	1223118.87	-	7.5

полное наименование должности	подпись	инициалы, фамилия

М.П.

Земельный участок					
вид объекта недвижимости					
Лист № 2 раздела 4.2		Всего листов раздела 4.2: 3		Всего разделов: 8	Всего листов выписки: 18
31.03.2023г. № КУВИ-001/2023-76167782					
Кадастровый номер:			44:08:062901:19		
1	2	3	4	5	
22	257357.79	1223131.9	-	7.5	
1	257371.86	1223131.91	-	7.5	

полное наименование должности	подпись	инициалы, фамилия

М.П.

Земельный участок			
вид объекта недвижимости			

Лист № 3 раздела 4.2	Всего листов раздела 4.2: 3	Всего разделов: 8	Всего листов выписки: 18
----------------------	-----------------------------	-------------------	--------------------------

31.03.2023г. № КУВИ-001/2023-76167782

Кадастровый номер: 44:08:062901:19

Сведения о характерных точках границы части (частей) земельного участка

Учетный номер части: 44:08:062901:19/2

Система координат МСК-44

Номер точки	Координаты, м		Описание закрепления на местности	Средняя квадратичная погрешность определения координат характерных точек границ земельного участка, м
	X	Y		
1	2	3	4	5
1	256989.5	1223426.68	-	7.5
2	256976.1	1223421.99	-	7.5
3	257005.9	1223368.17	-	7.5
4	257061.25	1223355.61	-	7.5
5	257082.19	1223308.3	-	7.5
6	257105.93	1223297.8	-	7.5
7	257112.52	1223316.83	-	7.5
8	257093.92	1223320.08	-	7.5
9	257070.58	1223363.28	-	7.5
10	257054.8	1223373.56	-	7.5
11	257013.9	1223381.19	-	7.5
1	256989.5	1223426.68	-	7.5

полное наименование должности	подпись	инициалы, фамилия
-------------------------------	---------	-------------------

М.П.