

Выписка из Единого государственного реестра недвижимости о правах отдельного лица на имевшиеся (имеющиеся) у него объекты недвижимости

Филиал федерального государственного бюджетного учреждения "Федеральная кадастровая палата Федеральной службы государственной регистрации, кадастра и картографии" по Иркутской области

полное наименование органа регистрации прав

13.12.2022г.

№ КУВИ-001/2022-221924602


На основании запроса от 13.12.2022, поступившего на рассмотрение 13.12.2022, сообщаем, что правообладателю Акционерное общество "Промгражданстрой"; ИНН: 0323044260; ОГРН: 1020300901620., в период с 18.03.2020 по 13.12.2022 принадлежали (принадлежат) следующие объекты недвижимости:

1	1.1	Вид объекта недвижимости:	Сооружение
		Кадастровый номер:	03:24:030101:120
		Назначение объекта недвижимости:	сооружение
		Виды разрешенного использования объекта недвижимости:	данные отсутствуют
		Местоположение:	Республика Бурятия, г. Улан-Удэ, ул. Лебедева, сооружение. 10
		Площадь:	Площадь 1597 кв.м., Протяженность 1597 м
	1.2	вид права, доля в праве:	Общая долевая собственность, доля в праве 17/100
		дата государственной регистрации:	12.04.2013
		номер государственной регистрации:	03-03-01/189/2013-75
		основание государственной регистрации:	Договор дарения недвижимого имущества, № 68-д/13, выдан 29.03.2013
		дата государственной регистрации прекращения права:	данные отсутствуют
	1.3	Ограничение права и обременение объекта недвижимости:	
	1.3.1	вид:	Запрещение регистрации
		номер государственной регистрации:	03:24:030101:120-03/048/2019-13
	1.3.2	вид:	Запрещение регистрации
		номер государственной регистрации:	03:24:030101:120-03/048/2019-11
	1.3.3	вид:	Запрещение регистрации
		номер государственной регистрации:	03:24:030101:120-03/048/2019-10


полное наименование должности		ДОКУМЕНТ ПОДПИСАН
		ЭЛЕКТРОННОЙ ПОДПИСЬЮ
		инициалы, фамилия

Сертификат: 64575127400433833109200328139839306360  
 Владелец: ФЕДЕРАЛЬНАЯ СЛУЖБА ГОСУДАРСТВЕННОЙ  
 РЕГИСТРАЦИИ, КАДАСТРА И КАРТОГРАФИИ  
 Действителен: с 17.05.2022 по 10.08.2023


2	2.1	Вид объекта недвижимости:	Земельный участок	
		Кадастровый номер:	03:24:030605:1	
		Назначение объекта недвижимости:	данные отсутствуют	
		Виды разрешенного использования объекта недвижимости:	Для производственных целей	
		Местоположение:	Местоположение установлено относительно ориентира, расположенного в границах участка. Почтовый адрес ориентира: Бурятия респ, г Улан-Удэ.	
		Площадь:	8900 +/- 33	
	2.2	вид права, доля в праве:	Собственность	
		дата государственной регистрации:	22.11.2012	
		номер государственной регистрации:	03-03-01/345/2012-206	
		основание государственной регистрации:	<p>Договор купли-продажи земельного участка, на котором расположены объекты недвижимого имущества, приобретенные в собственность гражданами и юридическими лицами, № 533, выдан 16.07.2012</p> <p>Решение о предоставлении в собственность земельного участка государственная собственность на который не разграничена или находящегося в муниципальной собственности, № 3-1198, выдан 22.06.2012, МУНИЦИПАЛЬНОЕ ОБРАЗОВАНИЕ ГОРОДСКОЙ ОКРУГ "ГОРОД УЛАН-УДЭ"</p>	
		дата государственной регистрации прекращения права:	данные отсутствуют	
	2.3	Ограничение права и обременение объекта недвижимости:		
		2.3.1	вид:	Запрещение регистрации
			номер государственной регистрации:	03:24:030605:1-03/048/2019-11
		2.3.2	вид:	Запрещение регистрации
			номер государственной регистрации:	03:24:030605:1-03/048/2019-9
		2.3.3	вид:	Запрещение регистрации
			номер государственной регистрации:	03:24:030605:1-03/048/2019-8
		2.3.4	вид:	Запрещение регистрации
			номер государственной регистрации:	03:24:030605:1-03/001/2018-5
		2.3.5	вид:	Ипотека
	номер государственной регистрации:		03-03/001-03/016/015/2016-381/1	

полное наименование должности		ДОКУМЕНТ ПОДПИСАН	инициалы, фамилия
		ЭЛЕКТРОННОЙ ПОДПИСЬЮ	
Сертификат: 64575127400433833109200328139839306360 Владелец: ФЕДЕРАЛЬНАЯ СЛУЖБА ГОСУДАРСТВЕННОЙ РЕГИСТРАЦИИ, КАДАСТРА И КАРТОГРАФИИ Действителен: с 17.05.2022 по 10.08.2023			


3	3.1	2.3.6	вид:	Ипотека
		номер государственной регистрации:	03-03-01/299/2014-43	
		2.3.7	вид:	Ипотека
		номер государственной регистрации:	03-03-01/150/2014-168	
		2.3.8	вид:	Ипотека
		номер государственной регистрации:	03-03-01/234/2013-206	
	2.3.9	вид:	Ипотека	
		номер государственной регистрации:	03-03-01/127/2013-358	
	2.3.1 0	вид:	Ипотека	
		номер государственной регистрации:	03-03-01/402/2012-460	
	3.2	Вид объекта недвижимости:	Здание	
		Кадастровый номер:	03:24:031702:471	
Назначение объекта недвижимости:		Нежилое		
Виды разрешенного использования объекта недвижимости:		Нежилое здание(нежилое здание)		
Местоположение:		Республика Бурятия, г Улан-Удэ, ул Ключевская, д 43 Д, строен 1		
Площадь:		70.1		
3.3	вид права, доля в праве:	Собственность		
	дата государственной регистрации:	23.01.2013		
	номер государственной регистрации:	03-03-01/007/2013-17		
	основание государственной регистрации:	Разрешение на ввод объекта в эксплуатацию, № RU04302000-136, выдан 03.12.2012, Комитет по строительству Администрации г. Улан-Удэ		
	дата государственной регистрации прекращения права:	данные отсутствуют		
3.3	Ограничение права и обременение объекта недвижимости:			
	3.3.1	вид:	Запрещение регистрации	
		номер государственной регистрации:	03:24:031702:471-03/048/2019-13	
	3.3.2	вид:	Запрещение регистрации	
		номер государственной регистрации:	03:24:031702:471-03/048/2019-11	
	3.3.3	вид:	Запрещение регистрации	
номер государственной регистрации:		03:24:031702:471-03/048/2019-10		

полное наименование должности		ДОКУМЕНТ ПОДПИСАН	инициалы, фамилия
		ЭЛЕКТРОННОЙ ПОДПИСЬЮ	
Сертификат: 64575127400433833109200328139839306360			
Владелец: ФЕДЕРАЛЬНАЯ СЛУЖБА ГОСУДАРСТВЕННОЙ РЕГИСТРАЦИИ, КАДАСТРА И КАРТОГРАФИИ			
Действителен: с 17.05.2022 по 10.08.2023			

3.3.4	вид:	Запрещение регистрации	
	номер государственной регистрации:	03:24:031702:471-03/001/2018-5	
3.3.5	вид:	Ипотека	
	номер государственной регистрации:	03-03/001-03/016/015/2016-377/1	
3.3.6	вид:	Ипотека	
	номер государственной регистрации:	03-03/001-03/016/020/2015-579/1	
3.3.7	вид:	Ипотека	
	номер государственной регистрации:	03-03-01/299/2014-139	
3.3.8	вид:	Ипотека	
	номер государственной регистрации:	03-03-01/150/2014-168	
3.3.9	вид:	Ипотека	
	номер государственной регистрации:	03-03-01/234/2013-206	
3.3.1 0	вид:	Ипотека	
	номер государственной регистрации:	03-03-01/116/2012-408	
3.3.1 1	вид:	Ипотека	
	номер государственной регистрации:	03-03-01/191/2012-359	
3.3.1 2	вид:	Ипотека	
	номер государственной регистрации:	03-03-01/127/2013-358	
4	4.1	Вид объекта недвижимости:	Здание
		Кадастровый номер:	03:24:031702:519
		Назначение объекта недвижимости:	Нежилое
		Виды разрешенного использования объекта недвижимости:	Нежилое здание(нежилое здание)
		Местоположение:	Республика Бурятия, г. Улан-Удэ, ул. Ключевская, д. 63
		Площадь:	2810
4.2		вид права, доля в праве:	Собственность
		дата государственной регистрации:	17.06.2014
		номер государственной регистрации:	03-03-01/271/2014-10


полное наименование должности		ДОКУМЕНТ ПОДПИСАН	инициалы, фамилия
		ЭЛЕКТРОННОЙ ПОДПИСЬЮ	
Сертификат: 64575127400433833109200328139839306360 Владелец: ФЕДЕРАЛЬНАЯ СЛУЖБА ГОСУДАРСТВЕННОЙ РЕГИСТРАЦИИ, КАДАСТРА И КАРТОГРАФИИ Действителен: с 17.05.2022 по 10.08.2023			

		основание государственной регистрации:	Разрешение на ввод объекта в эксплуатацию, № RU04302000-65, выдан 04.06.2014, Комитет по строительству Администрации г. Улан-Удэ  Договор купли-продажи земельного участка, на котором расположены объекты недвижимого имущества, приобретенные в собственность гражданами и юридическими лицами, № 303, выдан 18.04.2013
			Решение о предоставлении в собственность земельного участка, государственная собственность на который не разграничена или находящегося в муниципальной собственности, № 3-733, выдан 11.04.2013, Муниципальное учреждение "Комитет по управлению имуществом и землепользованию Администрации г. Улан-
		дата государственной регистрации прекращения права:	данные отсутствуют
	4.3	Ограничение права и обременение объекта недвижимости:	
	4.3.1	вид:	Запрещение регистрации
		номер государственной регистрации:	03:24:031702:519-03/048/2019-11
	4.3.2	вид:	Запрещение регистрации
		номер государственной регистрации:	03:24:031702:519-03/048/2019-9
	4.3.3	вид:	Запрещение регистрации
		номер государственной регистрации:	03:24:031702:519-03/048/2019-8
	4.3.4	вид:	Запрещение регистрации
		номер государственной регистрации:	03:24:031702:519-03/001/2018-5
5	5.1	Вид объекта недвижимости:	Земельный участок
		Кадастровый номер:	03:24:031702:521
		Назначение объекта недвижимости:	данные отсутствуют
		Виды разрешенного использования объекта недвижимости:	Для строительства офисного здания
		Местоположение:	Местоположение установлено относительно ориентира, расположенного в границах участка. Почтовый адрес ориентира: Республика Бурятия, г Улан-Удэ, ул Ключевская.
		Площадь:	930 +/- 11
	5.2	вид права, доля в праве:	Собственность
		дата государственной регистрации:	01.07.2014
		номер государственной регистрации:	03-03-01/286/2014-7


полное наименование должности		ДОКУМЕНТ ПОДПИСАН	инициалы, фамилия
		ЭЛЕКТРОННОЙ ПОДПИСЬЮ	

Сертификат: 64575127400433833109200328139839306360  
 Владелец: ФЕДЕРАЛЬНАЯ СЛУЖБА ГОСУДАРСТВЕННОЙ  
 РЕГИСТРАЦИИ, КАДАСТРА И КАРТОГРАФИИ  
 Действителен: с 17.05.2022 по 10.08.2023

		основание государственной регистрации:	Договор купли-продажи земельного участка, на котором расположены объекты недвижимого имущества, приобретенные в собственность гражданами и юридическими лицами, № 303, выдан 18.04.2013
			Решение о предоставлении в собственность земельного участка, государственная собственность на который не разграничена или находящегося в муниципальной собственности, № 3-733, выдан 11.04.2013, Муниципальное учреждение "Комитет по управлению имуществом и землепользованию Администрации г. Улан-
		дата государственной регистрации прекращения права:	02.11.2021
	5.3	Ограничение права и обременение объекта недвижимости:	
	5.3.1	вид:	Запрещение регистрации
		номер государственной регистрации:	03:24:031702:521-03/048/2019-11
	5.3.2	вид:	Запрещение регистрации
		номер государственной регистрации:	03:24:031702:521-03/048/2019-9
	5.3.3	вид:	Запрещение регистрации
		номер государственной регистрации:	03:24:031702:521-03/048/2019-8
	5.3.4	вид:	Запрещение регистрации
		номер государственной регистрации:	03:24:031702:521-03/001/2018-5
	5.3.5	вид:	Ипотека
		номер государственной регистрации:	03-03/001-03/001/010/2015-6749/1
6	6.1	Вид объекта недвижимости:	Земельный участок
		Кадастровый номер:	03:24:031702:522
		Назначение объекта недвижимости:	данные отсутствуют
		Виды разрешенного использования объекта недвижимости:	Для строительства офисного здания
		Местоположение:	Местоположение установлено относительно ориентира, расположенного в границах участка. Почтовый адрес ориентира: Республика Бурятия, г Улан-Удэ, ул Ключевская.
		Площадь:	6770 +/- 29
	6.2	вид права, доля в праве:	Собственность
		дата государственной регистрации:	01.07.2014
		номер государственной регистрации:	03-03-01/286/2014-6


полное наименование должности		ДОКУМЕНТ ПОДПИСАН	инициалы, фамилия
		ЭЛЕКТРОННОЙ ПОДПИСЬЮ	
Сертификат: 64575127400433833109200328139839306360 Владелец: ФЕДЕРАЛЬНАЯ СЛУЖБА ГОСУДАРСТВЕННОЙ РЕГИСТРАЦИИ, КАДАСТРА И КАРТОГРАФИИ Действителен: с 17.05.2022 по 10.08.2023			

	основание государственной регистрации:	Договор купли-продажи земельного участка, на котором расположены объекты недвижимого имущества, приобретенные в собственность гражданами и юридическими лицами, № 303, выдан 18.04.2013
		Решение о предоставлении в собственность земельного участка, государственная собственность на который не разграничена или находящегося в муниципальной собственности, № 3-733, выдан 11.04.2013, Муниципальное учреждение "Комитет по управлению имуществом и землепользованию Администрации г. Улан-
	дата государственной регистрации прекращения права:	данные отсутствуют
6.3	Ограничение права и обременение объекта недвижимости:	
6.3.1	вид:	Запрещение регистрации
	номер государственной регистрации:	03:24:031702:522-03/048/2019-11
6.3.2	вид:	Запрещение регистрации
	номер государственной регистрации:	03:24:031702:522-03/048/2019-9
6.3.3	вид:	Запрещение регистрации
	номер государственной регистрации:	03:24:031702:522-03/048/2019-8
6.3.4	вид:	Запрещение регистрации
	номер государственной регистрации:	03:24:031702:522-03/001/2018-5
6.3.5	вид:	Ипотека
	номер государственной регистрации:	03-03/001-03/016/015/2016-376/1
6.3.6	вид:	Ипотека
	номер государственной регистрации:	03-03/001-03/016/020/2015-578/1
6.3.7	вид:	Ипотека
	номер государственной регистрации:	03-03-01/299/2014-138
6.3.8	вид:	Ипотека
	номер государственной регистрации:	03-03-01/282/2013-68
6.3.9	вид:	Ипотека
	номер государственной регистрации:	03-03-01/150/2014-168

полное наименование должности		ДОКУМЕНТ ПОДПИСАН ЭЛЕКТРОННОЙ ПОДПИСЬЮ	инициалы, фамилия
-------------------------------	---	---	-------------------

Сертификат: 64575127400433833109200328139839306360  
 Владелец: ФЕДЕРАЛЬНАЯ СЛУЖБА ГОСУДАРСТВЕННОЙ  
 РЕГИСТРАЦИИ, КАДАСТРА И КАРТОГРАФИИ  
 Действителен: с 17.05.2022 по 10.08.2023


7	7.1	Вид объекта недвижимости:	Помещение
		Кадастровый номер:	03:24:031702:546
		Назначение объекта недвижимости:	Нежилое
		Виды разрешенного использования объекта недвижимости:	нежилое
		Местоположение:	Республика Бурятия, г Улан-Удэ, ул Ключевская, д 63, помещение- подвал: 1-6; 1 этаж :1-17; 2 этаж: 1-18; 3 этаж: 1-22; 4 этаж 1-19
		Площадь:	2349
	7.2	вид права, доля в праве:	Собственность
		дата государственной регистрации:	03.07.2015
		номер государственной регистрации:	03-03/001-03/001/009/2015-2792/1
		основание государственной регистрации:	Разрешение на ввод объекта в эксплуатацию, № RU04302000-65, выдан 04.06.2014, Комитет по строительству Администрации г. Улан-Удэ
		дата государственной регистрации прекращения права:	02.11.2021
	7.3	Ограничение права и обременение объекта недвижимости:	
	7.3.1	вид:	Запрещение регистрации
		номер государственной регистрации:	03:24:031702:546-03/048/2019-11
	7.3.2	вид:	Запрещение регистрации
		номер государственной регистрации:	03:24:031702:546-03/048/2019-9
	7.3.3	вид:	Запрещение регистрации
		номер государственной регистрации:	03:24:031702:546-03/048/2019-8
	7.3.4	вид:	Запрещение регистрации
		номер государственной регистрации:	03:24:031702:546-03/001/2018-5
	7.3.5	вид:	Ипотека
		номер государственной регистрации:	03-03/001-03/001/010/2015-6748/1
8	8.1	Вид объекта недвижимости:	Здание
		Кадастровый номер:	03:24:031702:549
		Назначение объекта недвижимости:	Нежилое
		Виды разрешенного использования объекта недвижимости:	Нежилое здание
		Местоположение:	Республика Бурятия, г Улан-Удэ, ул Ключевская, д 31
		Площадь:	125.4

полное наименование должности		ДОКУМЕНТ ПОДПИСАН	инициалы, фамилия
		ЭЛЕКТРОННОЙ ПОДПИСЬЮ	

Сертификат: 64575127400433833109200328139839306360  
 Владелец: ФЕДЕРАЛЬНАЯ СЛУЖБА ГОСУДАРСТВЕННОЙ  
 РЕГИСТРАЦИИ, КАДАСТРА И КАРТОГРАФИИ  
 Действителен: с 17.05.2022 по 10.08.2023




8.2	вид права, доля в праве:	Собственность
	дата государственной регистрации:	11.06.2015
	номер государственной регистрации:	03-03/001-03/016/013/2015-965/1
	основание государственной регистрации:	<p>Декларация об объекте недвижимого имущества, выдан 24.04.2015</p> <p>Договор купли-продажи земельного участка, на котором расположены объекты недвижимого имущества, приобретенные в собственность гражданами и юридическими лицами, № 303, выдан 18.04.2013</p> <p>Решение о предоставлении в собственность земельного участка, государственная собственность на который не разграничена или находящегося в муниципальной собственности, № 3-733, выдан 11.04.2013, Муниципальное учреждение "Комитет по управлению имуществом и землепользованию Администрации г. Улан-</p>
	дата государственной регистрации прекращения права:	данные отсутствуют
8.3	Ограничение права и обременение объекта недвижимости:	
8.3.1	вид:	Запрещение регистрации
	номер государственной регистрации:	03:24:031702:549-03/048/2019-9
8.3.2	вид:	Запрещение регистрации
	номер государственной регистрации:	03:24:031702:549-03/048/2019-7
8.3.3	вид:	Запрещение регистрации
	номер государственной регистрации:	03:24:031702:549-03/048/2019-6
8.3.4	вид:	Запрещение регистрации
	номер государственной регистрации:	03:24:031702:549-03/001/2018-3
8.3.5	вид:	Ипотека
	номер государственной регистрации:	03-03/001-03/016/015/2016-380/1
8.3.6	вид:	Ипотека в силу закона
	номер государственной регистрации:	03-03/001-03/001/009/2015-2575/4
8.3.7	вид:	Ипотека в силу закона
	номер государственной регистрации:	03-03/001-03/001/009/2015-2575/3
8.3.8	вид:	Ипотека в силу закона
	номер государственной регистрации:	03-03/001-03/001/009/2015-2575/2

полное наименование должности		ДОКУМЕНТ ПОДПИСАН	инициалы, фамилия
		ЭЛЕКТРОННОЙ ПОДПИСЬЮ	


Сертификат: 64575127400433833109200328139839306360

Владелец: ФЕДЕРАЛЬНАЯ СЛУЖБА ГОСУДАРСТВЕННОЙ  
РЕГИСТРАЦИИ, КАДАСТРА И КАРТОГРАФИИ  
Действителен: с 17.05.2022 по 10.08.2023


	8.3.9	вид:	Ипотека в силу закона
		номер государственной регистрации:	03-03/001-03/001/009/2015-2575/1
9	9.1	Вид объекта недвижимости:	Здание
		Кадастровый номер:	03:24:031702:551
		Назначение объекта недвижимости:	Нежилое
		Виды разрешенного использования объекта недвижимости:	Нежилое здание
		Местоположение:	Республика Бурятия, г Улан-Удэ, ул Ключевская, д 31
		Площадь:	371.5
	9.2	вид права, доля в праве:	Собственность
		дата государственной регистрации:	11.06.2015
		номер государственной регистрации:	03-03/001-03/016/013/2015-964/1
		основание государственной регистрации:	<p>Декларация об объекте недвижимого имущества, выдан 24.04.2015</p> <p>Договор купли-продажи земельного участка, на котором расположены объекты недвижимого имущества, приобретенные в собственность гражданами и юридическими лицами, № 303, выдан 18.04.2013</p> <p>Решение о предоставлении в собственность земельного участка, государственная собственность на который не разграничена или находящегося в муниципальной собственности, № 3-733, выдан 11.04.2013, Муниципальное учреждение "Комитет по управлению имуществом и землепользованию Администрации г. Улан-</p>
		дата государственной регистрации прекращения права:	данные отсутствуют
	9.3	Ограничение права и обременение объекта недвижимости:	
	9.3.1	вид:	Запрещение регистрации
		номер государственной регистрации:	03:24:031702:551-03/048/2019-9
	9.3.2	вид:	Запрещение регистрации
		номер государственной регистрации:	03:24:031702:551-03/048/2019-7
	9.3.3	вид:	Запрещение регистрации
		номер государственной регистрации:	03:24:031702:551-03/048/2019-6
	9.3.4	вид:	Запрещение регистрации
		номер государственной регистрации:	03:24:031702:551-03/001/2018-3

полное наименование должности		ДОКУМЕНТ ПОДПИСАН	инициалы, фамилия
		ЭЛЕКТРОННОЙ ПОДПИСЬЮ	
<p>Сертификат: 64575127400433833109200328139839306360  Владелец: ФЕДЕРАЛЬНАЯ СЛУЖБА ГОСУДАРСТВЕННОЙ РЕГИСТРАЦИИ, КАДАСТРА И КАРТОГРАФИИ  Действителен: с 17.05.2022 по 10.08.2023</p>			

	9.3.5	вид:	Ипотека
		номер государственной регистрации:	03-03/001-03/016/015/2016-378/1
	9.3.6	вид:	Ипотека в силу закона
		номер государственной регистрации:	03-03/001-03-03-01/282/2013-68/1
10	10.1	Вид объекта недвижимости:	Здание
		Кадастровый номер:	03:24:031702:552
		Назначение объекта недвижимости:	Нежилое
		Виды разрешенного использования объекта недвижимости:	Нежилое здание
		Местоположение:	Республика Бурятия, г Улан-Удэ, ул Ключевская
		Площадь:	76.4
	10.2	вид права, доля в праве:	Собственность
		дата государственной регистрации:	18.06.2015
		номер государственной регистрации:	03-03/001-03/016/013/2015-966/1
		основание государственной регистрации:	<p>Декларация об объекте недвижимого имущества, выдан 24.04.2015</p> <p>Договор купли-продажи земельного участка, на котором расположены объекты недвижимого имущества, приобретенные в собственность гражданами и юридическими лицами, № 303, выдан 18.04.2013</p> <p>Решение о предоставлении в собственность земельного участка, государственная собственность на который не разграничена или находящегося в муниципальной собственности, № 3-733, выдан 11.04.2013, Муниципальное учреждение "Комитет по управлению имуществом и землепользованию Администрации г. Улан-</p>
		дата государственной регистрации прекращения права:	данные отсутствуют
	10.3	Ограничение права и обременение объекта недвижимости:	
	10.3.1	вид:	Запрещение регистрации
		номер государственной регистрации:	03:24:031702:552-03/048/2019-9
	10.3.2	вид:	Запрещение регистрации
		номер государственной регистрации:	03:24:031702:552-03/048/2019-7
	10.3.3	вид:	Запрещение регистрации
		номер государственной регистрации:	03:24:031702:552-03/048/2019-6


полное наименование должности		ДОКУМЕНТ ПОДПИСАН	
		ЭЛЕКТРОННОЙ ПОДПИСЬЮ	инициалы, фамилия
Сертификат: 64575127400433833109200328139839306360			
Владелец: ФЕДЕРАЛЬНАЯ СЛУЖБА ГОСУДАРСТВЕННОЙ РЕГИСТРАЦИИ, КАДАСТРА И КАРТОГРАФИИ			
Действителен: с 17.05.2022 по 10.08.2023			

	10.3. 4	вид:	Запрещение регистрации
		номер государственной регистрации:	03:24:031702:552-03/001/2018-3
	10.3. 5	вид:	Ипотека
		номер государственной регистрации:	03-03/001-03/016/015/2016-379/1
	10.3. 6	вид:	Ипотека в силу закона
		номер государственной регистрации:	03-03/001-03/001/009/2015-2571/4
10.3. 7	вид:	Ипотека в силу закона	
	номер государственной регистрации:	03-03/001-03/001/009/2015-2571/3	
10.3. 8	вид:	Ипотека в силу закона	
	номер государственной регистрации:	03-03/001-03/001/009/2015-2571/2	
10.3. 9	вид:	Ипотека в силу закона	
	номер государственной регистрации:	03-03/001-03/001/009/2015-2571/1	
11	11.1	Вид объекта недвижимости:	Помещение
		Кадастровый номер:	03:24:032002:138
		Назначение объекта недвижимости:	Жилое
		Виды разрешенного использования объекта недвижимости:	жилое
		Местоположение:	Республика Бурятия, г Улан-Удэ, кв-л 140 А, д 1, кв 1
		Площадь:	39
	11.2	вид права, доля в праве:	Собственность
		дата государственной регистрации:	11.11.2013
		номер государственной регистрации:	03-03-01/502/2013-122
		основание государственной регистрации:	Разрешение на ввод объекта в эксплуатацию, № RU04302000-64, выдан 18.07.2013
		дата государственной регистрации прекращения права:	16.06.2022
	11.3	Ограничение права и обременение объекта недвижимости:	
	11.3. 1	вид:	Запрещение регистрации
		номер государственной регистрации:	03:24:032002:138-03/048/2019-12
	11.3. 2	вид:	Запрещение регистрации
номер государственной регистрации:		03:24:032002:138-03/048/2019-10	
	11.3. 3	вид:	Запрещение регистрации
		номер государственной регистрации:	03:24:032002:138-03/048/2019-9

полное наименование должности		ДОКУМЕНТ ПОДПИСАН	инициалы, фамилия
		ЭЛЕКТРОННОЙ ПОДПИСЬЮ	

Сертификат: 64575127400433833109200328139839306360  
 Владелец: ФЕДЕРАЛЬНАЯ СЛУЖБА ГОСУДАРСТВЕННОЙ  
 РЕГИСТРАЦИИ, КАДАСТРА И КАРТОГРАФИИ  
 Действителен: с 17.05.2022 по 10.08.2023.


	11.3. 4	вид:	Запрещение регистрации
		номер государственной регистрации:	03:24:032002:138-03/048/2019-8
	11.3. 5	вид:	Запрещение регистрации
		номер государственной регистрации:	03:24:032002:138-03/001/2018-5
	11.3. 6	вид:	Ипотека
		номер государственной регистрации:	03-03-01/299/2014-43
	11.3. 7	вид:	Ипотека
номер государственной регистрации:		03-03-01/150/2014-169	
12	12.1	Вид объекта недвижимости:	Помещение
		Кадастровый номер:	03:24:032002:694
		Назначение объекта недвижимости:	Нежилое
		Виды разрешенного использования объекта недвижимости:	нежилое
		Местоположение:	Республика Бурятия, г Улан-Удэ, мкр 140 А, д 21
		Площадь:	207.4
	12.2	вид права, доля в праве:	Собственность
		дата государственной регистрации:	19.03.2015
		номер государственной регистрации:	03-03/001-03/016/034/2015-310/1
		основание государственной регистрации:	Разрешение на ввод объекта в эксплуатацию, № RU04302000-179, выдан 31.12.2014, Комитет по строительству Администрации г. Улан-Удэ
		дата государственной регистрации прекращения права:	09.08.2022
	12.3	Ограничение права и обременение объекта недвижимости:	
	12.3. 1	вид:	Запрещение регистрации
		номер государственной регистрации:	03:24:032002:694-03/048/2019-11
	12.3. 2	вид:	Запрещение регистрации
		номер государственной регистрации:	03:24:032002:694-03/048/2019-9
	12.3. 3	вид:	Запрещение регистрации
		номер государственной регистрации:	03:24:032002:694-03/048/2019-8
	12.3. 4	вид:	Запрещение регистрации
		номер государственной регистрации:	03:24:032002:694-03/001/2018-5
	12.3. 5	вид:	Ипотека
		номер государственной регистрации:	03-03/001-03/016/015/2016-383/1

полное наименование должности		ДОКУМЕНТ ПОДПИСАН	инициалы, фамилия
		ЭЛЕКТРОННОЙ ПОДПИСЬЮ	


Сертификат: 64575127400433833109200328139839306360

Владелец: ФЕДЕРАЛЬНАЯ СЛУЖБА ГОСУДАРСТВЕННОЙ  
РЕГИСТРАЦИИ, КАДАСТРА И КАРТОГРАФИИ  
Действителен: с 17.05.2022 по 10.08.2023


	12.3. 6	вид: Ипотека	
		номер государственной регистрации:	03-03/001-03/001/009/2015-1241/1
13	13.1	Вид объекта недвижимости:	Помещение
		Кадастровый номер:	03:24:032002:734
		Назначение объекта недвижимости:	Жилое
		Виды разрешенного использования объекта недвижимости:	жилое
		Местоположение:	Республика Бурятия, г Улан-Удэ, мкр 140А, д 22, кв 4
		Площадь:	75.1
	13.2	вид права, доля в праве:	Собственность
		дата государственной регистрации:	17.03.2015
		номер государственной регистрации:	03-03/001-03/016/034/2015-612/1
		основание государственной регистрации:	Разрешение на ввод объекта в эксплуатацию, № RU04302000-179, выдан 31.12.2014, Комитет по строительству Администрации г. Улан-Удэ
		дата государственной регистрации прекращения права:	15.06.2022
	13.3	Ограничение права и обременение объекта недвижимости:	
	13.3. 1	вид: Запрещение регистрации	
		номер государственной регистрации:	03:24:032002:734-03/048/2019-12
	13.3. 2	вид: Запрещение регистрации	
		номер государственной регистрации:	03:24:032002:734-03/048/2019-10
	13.3. 3	вид: Запрещение регистрации	
		номер государственной регистрации:	03:24:032002:734-03/048/2019-9
	13.3. 4	вид: Запрещение регистрации	
		номер государственной регистрации:	03:24:032002:734-03/048/2019-8
	13.3. 5	вид: Запрещение регистрации	
		номер государственной регистрации:	03:24:032002:734-03/001/2018-5
	13.3. 6	вид: Ипотека	
		номер государственной регистрации:	03-03/001-03/001/009/2015-1250/1

полное наименование должности		ДОКУМЕНТ ПОДПИСАН
		ЭЛЕКТРОННОЙ ПОДПИСЬЮ
		инициалы, фамилия
Сертификат: 64575127400433833109200328139839306360 Владелец: ФЕДЕРАЛЬНАЯ СЛУЖБА ГОСУДАРСТВЕННОЙ РЕГИСТРАЦИИ, КАДАСТРА И КАРТОГРАФИИ Действителен: с 17.05.2022 по 10.08.2023		

14	14.1	Вид объекта недвижимости:	Помещение
		Кадастровый номер:	03:24:032002:783
		Назначение объекта недвижимости:	Нежилое
		Виды разрешенного использования объекта недвижимости:	нежилое
		Местоположение:	Республика Бурятия, г Улан-Удэ, мкр 140А, д 22
		Площадь:	505.9
	14.2	вид права, доля в праве:	Собственность
		дата государственной регистрации:	17.03.2015
		номер государственной регистрации:	03-03/001-03/016/034/2015-606/1
		основание государственной регистрации:	Разрешение на ввод объекта в эксплуатацию, № RU04302000-179, выдан 31.12.2014, Комитет по строительству Администрации г. Улан-Удэ
		дата государственной регистрации прекращения права:	05.12.2022
	14.3	Ограничение права и обременение объекта недвижимости:	
	14.3. 1	вид:	Запрещение регистрации
		номер государственной регистрации:	03:24:032002:783-03/048/2019-11
	14.3. 2	вид:	Запрещение регистрации
		номер государственной регистрации:	03:24:032002:783-03/048/2019-9
	14.3. 3	вид:	Запрещение регистрации
		номер государственной регистрации:	03:24:032002:783-03/048/2019-8
	14.3. 4	вид:	Запрещение регистрации
		номер государственной регистрации:	03:24:032002:783-03/001/2018-5
	14.3. 5	вид:	Ипотека
		номер государственной регистрации:	03-03/001-03/016/015/2016-384/1
	14.3. 6	вид:	Ипотека
		номер государственной регистрации:	03-03/001-03/001/009/2015-1247/1


полное наименование должности		ДОКУМЕНТ ПОДПИСАН	инициалы, фамилия
		ЭЛЕКТРОННОЙ ПОДПИСЬЮ	
Сертификат: 64575127400433833109200328139839306360 Владелец: ФЕДЕРАЛЬНАЯ СЛУЖБА ГОСУДАРСТВЕННОЙ РЕГИСТРАЦИИ, КАДАСТРА И КАРТОГРАФИИ Действителен: с 17.05.2022 по 10.08.2023			

15	15.1	Вид объекта недвижимости:	Помещение
		Кадастровый номер:	03:24:032002:93
		Назначение объекта недвижимости:	Нежилое
		Виды разрешенного использования объекта недвижимости:	нежилое
		Местоположение:	Республика Бурятия, г Улан-Удэ, кв-л 140 А, д 1, Помещение: Технический этаж - 9-16
		Площадь:	231
	15.2	вид права, доля в праве:	Собственность
		дата государственной регистрации:	13.09.2013
		номер государственной регистрации:	03-03-01/434/2013-216
		основание государственной регистрации:	Разрешение на ввод объекта в эксплуатацию, № RU04302000-64, выдан 18.07.2013, Комитет по строительству Администрации города Улан-Удэ
		дата государственной регистрации прекращения права:	24.11.2022
	15.3	Ограничение права и обременение объекта недвижимости:	
	15.3. 1	вид:	Запрещение регистрации
		номер государственной регистрации:	03:24:032002:93-03/048/2019-11
	15.3. 2	вид:	Запрещение регистрации
		номер государственной регистрации:	03:24:032002:93-03/048/2019-9
	15.3. 3	вид:	Запрещение регистрации
		номер государственной регистрации:	03:24:032002:93-03/048/2019-8
	15.3. 4	вид:	Запрещение регистрации
		номер государственной регистрации:	03:24:032002:93-03/001/2018-5
	15.3. 5	вид:	Ипотека
		номер государственной регистрации:	03-03/001-03/016/015/2016-382/1
	15.3. 6	вид:	Аренда
		номер государственной регистрации:	03-03-01/390/2014-346
	15.3. 7	вид:	Ипотека
		номер государственной регистрации:	03-03-01/299/2014-43
	15.3. 8	вид:	Ипотека
		номер государственной регистрации:	03-03-01/150/2014-168


полное наименование должности		ДОКУМЕНТ ПОДПИСАН	инициалы, фамилия
		ЭЛЕКТРОННОЙ ПОДПИСЬЮ	
Сертификат: 64575127400433833109200328139839306360 Владелец: ФЕДЕРАЛЬНАЯ СЛУЖБА ГОСУДАРСТВЕННОЙ РЕГИСТРАЦИИ, КАДАСТРА И КАРТОГРАФИИ Действителен: с 17.05.2022 по 10.08.2023			




	15.3. 9	вид: номер государственной регистрации:	Ипотека 03-03-01/449/2013-324
16	16.1	Вид объекта недвижимости: Кадастровый номер: Назначение объекта недвижимости: Виды разрешенного использования объекта недвижимости: Местоположение: Площадь:	Помещение 03:24:032002:930 Нежилое нежилое Республика Бурятия, г Улан-Удэ, мкр 140А, д 23 279.8
	16.2	вид права, доля в праве: дата государственной регистрации: номер государственной регистрации:	Собственность 03.06.2015 03-03/001-03/016/022/2015-626/1
		основание государственной регистрации:	Разрешение на ввод объекта в эксплуатацию, № RU04302000-37, выдан 10.04.2015, Комитет по строительству Администрации г. Улан-Удэ
		дата государственной регистрации прекращения права:	18.11.2022
	16.3	Ограничение права и обременение объекта недвижимости:	
	16.3. 1	вид: номер государственной регистрации:	Запрещение регистрации 03:24:032002:930-03/048/2019-12
	16.3. 2	вид: номер государственной регистрации:	Запрещение регистрации 03:24:032002:930-03/048/2019-10
	16.3. 3	вид: номер государственной регистрации:	Запрещение регистрации 03:24:032002:930-03/048/2019-9
	16.3. 4	вид: номер государственной регистрации:	Запрещение регистрации 03:24:032002:930-03/048/2019-8
	16.3. 5	вид: номер государственной регистрации:	Запрещение регистрации 03:24:032002:930-03/001/2018-5
	16.3. 6	вид: номер государственной регистрации:	Ипотека 03-03/001-03/016/015/2016-385/1
	16.3. 7	вид: номер государственной регистрации:	Ипотека 03-03/001-03/016/028/2015-1326/1

полное наименование должности		ДОКУМЕНТ ПОДПИСАН	инициалы, фамилия
		ЭЛЕКТРОННОЙ ПОДПИСЬЮ	
Сертификат: 64575127400433833109200328139839306360 Владелец: ФЕДЕРАЛЬНАЯ СЛУЖБА ГОСУДАРСТВЕННОЙ РЕГИСТРАЦИИ, КАДАСТРА И КАРТОГРАФИИ Действителен: с 17.05.2022 по 10.08.2023			

17	17.1	Вид объекта недвижимости:	Сооружение	
		Кадастровый номер:	03:24:032701:2022	
		Назначение объекта недвижимости:	Иное сооружение (тепловые сети)	
		Виды разрешенного использования объекта недвижимости:	данные отсутствуют	
		Местоположение:	Республика Бурятия, г Улан-Удэ, ул Ключевская, 60а	
		Площадь:	Площадь 0 кв.м., Протяженность 4 м.	
	17.2	вид права, доля в праве:	Собственность	
		дата государственной регистрации:	17.10.2013	
		номер государственной регистрации:	03-03-01/433/2013-378	
		основание государственной регистрации:	Договор аренды земельного участка для его освоения в целях жилищного строительства, выдан 01.06.2011  Декларация об объекте недвижимого имущества, выдан 30.08.2013	
		дата государственной регистрации прекращения права:	данные отсутствуют	
	17.3	Ограничение права и обременение объекта недвижимости:		
		17.3.1	вид:	Запрещение регистрации
			номер государственной регистрации:	03:24:032701:2022-03/048/2019-9
		17.3.2	вид:	Запрещение регистрации
			номер государственной регистрации:	03:24:032701:2022-03/048/2019-7
		17.3.3	вид:	Запрещение регистрации
			номер государственной регистрации:	03:24:032701:2022-03/048/2019-6
		17.3.4	вид:	Запрещение регистрации
номер государственной регистрации:	03:24:032701:2022-03/001/2018-3			
18	18.1	Вид объекта недвижимости:	Земельный участок	
		Кадастровый номер:	03:24:032701:2504	
		Назначение объекта недвижимости:	данные отсутствуют	
		Виды разрешенного использования объекта недвижимости:	Многоквартирные жилые дома	
		Местоположение:	Местоположение установлено относительно ориентира, расположенного в границах участка. Почтовый адрес ориентира: Республика Бурятия, г Улан-Удэ, ул Лебедева.	
		Площадь:	5475 +/- 26	

ПОЛНОЕ НАИМЕНОВАНИЕ ДОЛЖНОСТИ		ДОКУМЕНТ ПОДПИСАН	ИНИЦИАЛЫ, ФАМИЛИЯ
		ЭЛЕКТРОННОЙ ПОДПИСЬЮ	
Сертификат: 64575127400433833109200328139839306360 Владелец: ФЕДЕРАЛЬНАЯ СЛУЖБА ГОСУДАРСТВЕННОЙ РЕГИСТРАЦИИ, КАДАСТРА И КАРТОГРАФИИ Действителен: с 17.05.2022 по 10.08.2023			

	18.2	вид права, доля в праве:	Собственность	
		дата государственной регистрации:	19.03.2015	
		номер государственной регистрации:	03-03/001-03/001/009/2015-666/1	
		основание государственной регистрации:	Договор купли-продажи, № 68/13, выдан 29.03.2013	
		дата государственной регистрации прекращения права:	21.05.2021	
	18.3	Ограничение права и обременение объекта недвижимости:		
	18.3.1	вид:	Запрещение регистрации	
		номер государственной регистрации:	03:24:032701:2504-03/048/2019-392	
	18.3.2	вид:	Запрещение регистрации	
		номер государственной регистрации:	03:24:032701:2504-03/048/2019-390	
	18.3.3	вид:	Запрещение регистрации	
		номер государственной регистрации:	03:24:032701:2504-03/048/2019-389	
	18.3.4	вид:	Ипотека в силу закона	
		номер государственной регистрации:	03-03/001-03/001/010/2015-3500/2	
	19	19.1	Вид объекта недвижимости:	Земельный участок
Кадастровый номер:			03:24:032701:2505	
Назначение объекта недвижимости:			данные отсутствуют	
Виды разрешенного использования объекта недвижимости:			Многоквартирные жилые дома	
Местоположение:			Местоположение установлено относительно ориентира, расположенного в границах участка. Почтовый адрес ориентира: Республика Бурятия, г Улан-Удэ, ул Лебедева.	
Площадь:			130 +/- 4	
	19.2	вид права, доля в праве:	Собственность	
		дата государственной регистрации:	19.03.2015	
		номер государственной регистрации:	03-03/001-03/001/009/2015-665/1	
		основание государственной регистрации:	Договор купли-продажи, № 68/13, выдан 29.03.2013	
		дата государственной регистрации прекращения права:	данные отсутствуют	
	19.3	Ограничение права и обременение объекта недвижимости:		
		19.3.1	вид:	Запрещение регистрации
			номер государственной регистрации:	03:24:032701:2505-03/048/2019-11


полное наименование должности		ДОКУМЕНТ ПОДПИСАН	инициалы, фамилия
		ЭЛЕКТРОННОЙ ПОДПИСЬЮ	

Сертификат: 64575127400433833109200328139839306360

Владелец: ФЕДЕРАЛЬНАЯ СЛУЖБА ГОСУДАРСТВЕННОЙ  
РЕГИСТРАЦИИ, КАДАСТРА И КАРТОГРАФИИ  
Действителен: с 17.05.2022 по 10.08.2023

20	19.3.2	вид:	Запрещение регистрации	
		номер государственной регистрации:	03:24:032701:2505-03/048/2019-9	
	19.3.3	вид:	Запрещение регистрации	
		номер государственной регистрации:	03:24:032701:2505-03/048/2019-8	
	20.1	Вид объекта недвижимости:	Земельный участок	
		Кадастровый номер:	03:24:032701:2506	
Назначение объекта недвижимости:		данные отсутствуют		
Виды разрешенного использования объекта недвижимости:		Объекты гаражного назначения		
Местоположение:		Местоположение установлено относительно ориентира, расположенного в границах участка. Почтовый адрес ориентира: Республика Бурятия, г Улан-Удэ, ул Лебедева, д 10.		
	Площадь:	4544 +/- 24		
20.2	вид права, доля в праве:	Собственность		
	дата государственной регистрации:	19.03.2015		
	номер государственной регистрации:	03-03/001-03/001/009/2015-667/1		
	основание государственной регистрации:	Договор купли-продажи, № 68/13, выдан 29.03.2013		
	дата государственной регистрации прекращения права:	данные отсутствуют		
20.3	Ограничение права и обременение объекта недвижимости:			
	20.3.1	вид:	Запрещение регистрации	
		номер государственной регистрации:	03:24:032701:2506-03/048/2019-11	
	20.3.2	вид:	Запрещение регистрации	
		номер государственной регистрации:	03:24:032701:2506-03/048/2019-9	
	20.3.3	вид:	Запрещение регистрации	
		номер государственной регистрации:	03:24:032701:2506-03/048/2019-8	
	20.3.4	вид:	Ипотека в силу закона	
номер государственной регистрации:		03-03/001-03/001/009/2015-3935/2		
21	Получатель выписки		Лысенко Нина Дмитриевна	

Выписка содержит сведения Единого государственного реестра недвижимости о правах на объекты недвижимости, расположенные на территории Российской Федерации.  
Использование сведений, содержащихся в настоящей выписке, способами или в форме, которые наносят ущерб правам и законным интересам правообладателей, влечет ответственность, предусмотренную законодательством Российской Федерации

полное наименование должности		ДОКУМЕНТ ПОДПИСАН	Государственное автономное учреждение «Иркутский информационно-функциональный центр предоставления государственных и муниципальных услуг» Братское отделение ГАУ «МФЦ ИО» Отдел по обслуживанию заявителей в г. Братске № 1 665708, г. Братск, Федеральная трасса Для документов
		ЭЛЕКТРОННОЙ ПОДПИСЬЮ	
Сертификат: 64575127400433833109200328139839306360		Владелец: ФЕДЕРАЛЬНАЯ СЛУЖБА ГОСУДАРСТВЕННОЙ РЕГИСТРАЦИИ, КАДАСТРА И КАРТОГРАФИИ	
Действителен: с 17.05.2022 по 10.08.2023			

26.12.2022

