

Филиал публично-правовой компании "Роскадастр" по Московской области

полное наименование органа регистрации прав

Выписка из Единого государственного реестра недвижимости об объекте недвижимости

Сведения о характеристиках объекта недвижимости

На основании запроса от 04.05.2023, поступившего на рассмотрение 04.05.2023, сообщаем, что согласно записям Единого государственного реестра недвижимости:

Раздел 1 Лист 1

Земельный участок			
вид объекта недвижимости			
Лист № 1 раздела 1	Всего листов раздела 1: 4	Всего разделов: 6	Всего листов выписки: 13
04.05.2023г. № КУВИ-001/2023-104718784			
Кадастровый номер:	50:12:0070108:57		
Номер кадастрового квартала:	50:12:0070108		
Дата присвоения кадастрового номера:	26.08.1998		
Ранее присвоенный государственный учетный номер:	Кадастровый номер 50-12-3-2-3-140; Условный номер 50:12:03:00304; 50-12-3-2-3-140		
Местоположение:	Местоположение установлено относительно ориентира, расположенного в границах участка. Почтовый адрес ориентира: обл. Московская, р-н Мытищинский, городское поселение Пироговский, д. Осташково, СНТ "Клязьма", уч-к 140.		
Площадь:	680		
Кадастровая стоимость, руб.:	1702040		
Кадастровые номера расположенных в пределах земельного участка объектов недвижимости:	50:12:0000000:5290		
Кадастровые номера объектов недвижимости, из которых образован объект недвижимости:	данные отсутствуют		
Кадастровые номера образованных объектов недвижимости:	данные отсутствуют		
Категория земель:	Земли населенных пунктов		
Виды разрешенного использования:	Для садоводства		
Сведения о кадастровом инженере:	данные отсутствуют		
Сведения о лесах, водных объектах и об иных природных объектах, расположенных в пределах земельного участка:	данные отсутствуют		



ДОКУМЕНТ ПОДПИСАН
ЭЛЕКТРОННОЙ ПОДПИСЬЮ

Сертификат: 3094B7974B3CA8E1F07A347CFAD6FA78

Владелец: ФЕДЕРАЛЬНАЯ СЛУЖБА ГОСУДАРСТВЕННОЙ
РЕГИСТРАЦИИ, КАДАСТРА И КАРТОГРАФИИ
Действителен: с 17.05.2022 по 10.08.2023

полное наименование должности

инициалы, фамилия

Земельный участок			
вид объекта недвижимости			
Лист № 2 раздела 1	Всего листов раздела 1: 4	Всего разделов: 6	Всего листов выписки: 13
04.05.2023г. № КУВИ-001/2023-104718784			
Кадастровый номер:		50:12:0070108:57	
Сведения о том, что земельный участок полностью расположен в границах зоны с особыми условиями использования территории, территории объекта культурного наследия, публичного сервитута:	Земельный участок полностью расположен в границах зоны с реестровым номером 50:12-6.525 от 24.11.2020, ограничение использования земельного участка в пределах зоны: согласно СП 36.13330.2012 Магистральные трубопроводы. Актуализированная редакция СНиП 2.05.06-85* (УТВЕРЖДЕН приказом Федерального агентства по строительству и жилищно-коммунальному хозяйству (Госстрой) от 25 декабря 2012 г. N 108/ГС и введен в действие с 1 июля 2013 г.), минимальные расстояний газопроводов и нефтепроводов приведены в таблице 4 строка 1: Города и другие населенные пункты; коллективные сады с садовыми домиками, дачные поселки; отдельные промышленные и сельскохозяйственные предприятия; тепличные комбинаты и хозяйства; птицефабрики; молокозаводы; карьеры разработки полезных ископаемых; гаражи и открытые стоянки для автомобилей индивидуальных владельцев на количество автомобилей более 20; отдельно стоящие здания с массовым скоплением людей (школы, больницы, клубы, детские сады и ясли, вокзалы и т.д.); жилые здания 3-этажные и выше; железнодорожные станции; аэропорты; морские и речные порты и пристани; гидроэлектростанции; гидротехнические сооружения морского и речного транспорта; очистные сооружения и насосные станции водопроводные, не относящиеся к магистральному трубопроводу, мосты железных дорог общей сети и автомобильных дорог I и II категорий с пролетом свыше 20 м (при прокладке нефтепроводов и нефтепродуктопроводов ниже мостов по течению); склады легковоспламеняющихся и горючих жидкостей и газов с объемом хранения свыше 1000 м; автозаправочные станции; мачты (башни) и сооружения многоканальной радиорелейной линии технологической связи трубопроводов, мачты (башни) и сооружения многоканальной радиорелейной линии связи операторов связи - владельцев коммуникаций; минимальные расстояний от оси газопровода номинальным диаметром (DN): 300 DN и меньше – 100 м; Свыше 300 DN до 600 DN – 150 м; Свыше 600 DN до 800 DN – 200 м; Свыше 800 DN до 1000 DN – 250 м; Свыше 1000 DN до 1200 DN – 300 м; Свыше 1200 DN до 1400 DN – 350 м; , вид/наименование: Зона минимальных расстояний магистрального газопровода-отвода к КРП-17, тип: Охранная зона инженерных коммуникаций, дата решения: 18.07.2019, номер решения: А41-39565/2019, наименование ОГВ/ОМСУ: Арбитражный суд Московской области		
Сведения о том, что земельный участок расположен в границах особой экономической зоны, территории опережающего социально-экономического развития, зоны территориального развития в Российской Федерации, игровой зоны:	данные отсутствуют		
Сведения о том, что земельный участок расположен в границах особо охраняемой природной территории, охотничьих угодий, лесничеств:	данные отсутствуют		



ДОКУМЕНТ ПОДПИСАН
ЭЛЕКТРОННОЙ ПОДПИСЬЮ

Сертификат: 3094B7974B3CA8E1F07A347CFAD6FA78

Владелец: ФЕДЕРАЛЬНАЯ СЛУЖБА ГОСУДАРСТВЕННОЙ
РЕГИСТРАЦИИ, КАДАСТРА И КАРТОГРАФИИ
Действителен: с 17.05.2022 по 10.08.2023

полное наименование должности

инициалы, фамилия

Земельный участок			
вид объекта недвижимости			
Лист № 3 раздела 1	Всего листов раздела 1: 4	Всего разделов: 6	Всего листов выписки: 13
04.05.2023г. № КУВИ-001/2023-104718784			
Кадастровый номер:		50:12:0070108:57	
Сведения о результатах проведения государственного земельного надзора:	данные отсутствуют		
Сведения о расположении земельного участка в границах территории, в отношении которой утвержден проект межевания территории:	данные отсутствуют		
Условный номер земельного участка:	данные отсутствуют		
Сведения о принятии акта и (или) заключении договора, предусматривающих предоставление в соответствии с земельным законодательством исполнительным органом государственным органом власти или органом местного самоуправления, находящегося в государственной или муниципальной собственности земельного участка для строительства наемного дома социального использования или наемного дома коммерческого использования:	данные отсутствуют		
Сведения о том, что земельный участок или земельные участки образованы на основании решения об изъятии земельного участка и (или) расположенного на нем объекта недвижимости для государственных или муниципальных нужд:	данные отсутствуют		
Сведения о том, что земельный участок образован из земель или земельного участка, государственная собственность на которые не разграничена:	данные отсутствуют		
Сведения о наличии земельного спора о местоположении границ земельных участков:	данные отсутствуют		
Статус записи об объекте недвижимости:	Сведения об объекте недвижимости имеют статус "актуальные, ранее учтенные"		
Особые отметки:	Граница земельного участка не установлена в соответствии с требованиями земельного законодательства. Сведения об ограничениях права на объект недвижимости, обременениях данного объекта, не зарегистрированных в реестре прав, ограничениях прав и обременений недвижимого имущества: вид ограничения (обременения): прочие ограничения прав и обременения объекта недвижимости; срок действия не установлен; реквизиты документа-основания: свидетельство о государственной регистрации права от 26.08.1998 № 0087168 выдан: Московская областная регистрационная палата. вид ограничения (обременения): прочие ограничения прав и обременения объекта недвижимости; срок действия не установлен; реквизиты документа-основания: свидетельство о государственной регистрации права от 26.08.1998 № 0087168 выдан: Московская областная регистрационная палата. вид ограничения (обременения): ограничения прав на земельный		



ДОКУМЕНТ ПОДПИСАН
ЭЛЕКТРОННОЙ ПОДПИСЬЮ

Сертификат: 3094В7974ВЗСА8Е1F07А347СFAD6FA78

Владелец: ФЕДЕРАЛЬНАЯ СЛУЖБА ГОСУДАРСТВЕННОЙ
РЕГИСТРАЦИИ, КАДАСТРА И КАРТОГРАФИИ
Действителен: с 17.05.2022 по 10.08.2023

полное наименование должности

инициалы, фамилия

Земельный участок			
вид объекта недвижимости			
Лист № 4 раздела 1	Всего листов раздела 1: 4	Всего разделов: 6	Всего листов выписки: 13
04.05.2023г. № КУВИ-001/2023-104718784			
Кадастровый номер:		50:12:0070108:57	
		участок, предусмотренные статьей 56 Земельного кодекса Российской Федерации; срок действия: с 14.12.2020; реквизиты документа-основания: решение суда от 18.07.2019 № А41-39565/2019 выдан: Арбитражный суд Московской области .	
Получатель выписки:		Бурханова Марина Николаевна	

полное наименование должности	 ДОКУМЕНТ ПОДПИСАН ЭЛЕКТРОННОЙ ПОДПИСЬЮ Сертификат: 3094В7974В3СА8Е1F07А347СFAD6FA78 Владелец: ФЕДЕРАЛЬНАЯ СЛУЖБА ГОСУДАРСТВЕННОЙ РЕГИСТРАЦИИ, КАДАСТРА И КАРТОГРАФИИ Действителен: с 17.05.2022 по 10.08.2023	инициалы, фамилия
-------------------------------	---	-------------------

Выписка из Единого государственного реестра недвижимости об объекте недвижимости
Сведения о зарегистрированных правах

Земельный участок			
вид объекта недвижимости			
Лист № 1 раздела 2	Всего листов раздела 2: 2	Всего разделов: 6	Всего листов выписки: 13
04.05.2023г. № КУВИ-001/2023-104718784			
Кадастровый номер:		50:12:0070108:57	
1	Правообладатель (правообладатели):	1.1	Акционерное общество Коммерческий банк "Универсальные финансы", ИНН: 6312013912
	Сведения о возможности предоставления третьим лицам персональных данных физического лица:	1.1.1	данные отсутствуют
2	Вид, номер, дата и время государственной регистрации права:	2.1	Собственность 50:12:0070108:57-50/215/2023-7 10.04.2023 15:16:20
3	Сведения об осуществлении государственной регистрации сделки, права без необходимого в силу закона согласия третьего лица, органа:	3.1	данные отсутствуют
4	Ограничение прав и обременение объекта недвижимости:	не зарегистрировано	
5	Договоры участия в долевом строительстве:	не зарегистрировано	
6	Заявленные в судебном порядке права требования:	данные отсутствуют	
7	Сведения о возможности предоставления третьим лицам персональных данных физического лица	данные отсутствуют	
8	Сведения о возражении в отношении зарегистрированного права:	данные отсутствуют	
9	Сведения о наличии решения об изъятии объекта недвижимости для государственных и муниципальных нужд:	данные отсутствуют	
10	Сведения о невозможности государственной регистрации без личного участия правообладателя или его законного представителя:	данные отсутствуют	
11	Правопритязания и сведения о наличии поступивших, но не рассмотренных заявлений о проведении государственной регистрации права (перехода, прекращения права), ограничения права или обременения объекта недвижимости, сделки в отношении объекта недвижимости:	Представлены документы на государственную регистрацию: Право: Реестровая запись; Право: Реестровая запись	



ДОКУМЕНТ ПОДПИСАН
ЭЛЕКТРОННОЙ ПОДПИСЬЮ

Сертификат: 3094В7974ВЗСА8Е1F07А347СFAD6FA78

Владелец: ФЕДЕРАЛЬНАЯ СЛУЖБА ГОСУДАРСТВЕННОЙ

РЕГИСТРАЦИИ, КАДАСТРА И КАРТОГРАФИИ

Действителен: с 17.05.2022 по 10.08.2023

полное наименование должности

инициалы, фамилия

Земельный участок			
вид объекта недвижимости			
Лист № 2 раздела 2	Всего листов раздела 2: 2	Всего разделов: 6	Всего листов выписки: 13
04.05.2023г. № КУВИ-001/2023-104718784			
Кадастровый номер:		50:12:0070108:57	
11	Сведения о невозможности государственной регистрации перехода, прекращения, ограничения права на земельный участок из земель сельскохозяйственного назначения:	данные отсутствуют	

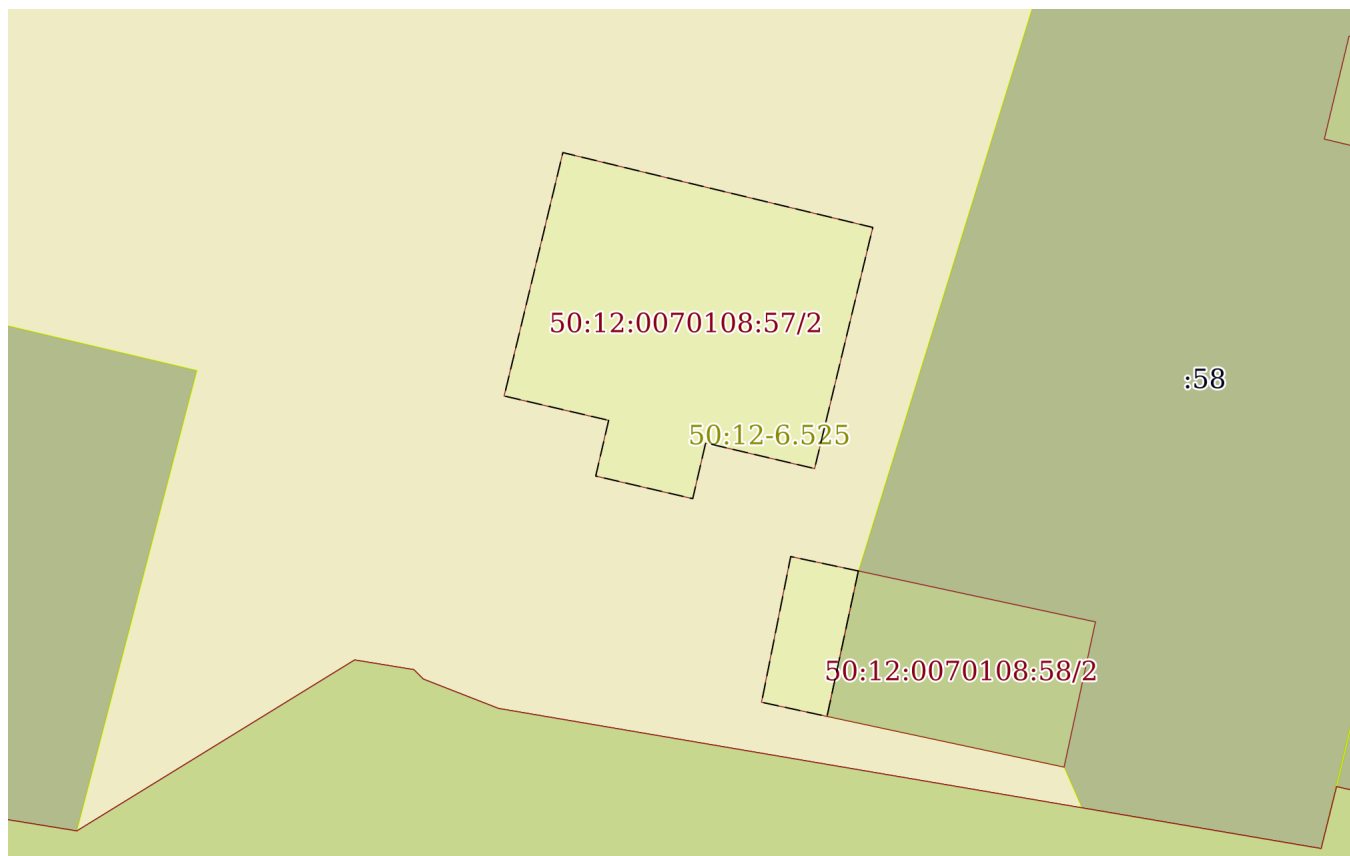
полное наименование должности	 ДОКУМЕНТ ПОДПИСАН ЭЛЕКТРОННОЙ ПОДПИСЬЮ Сертификат: 3094B7974B3CA8E1F07A347CFAD6FA78 Владелец: ФЕДЕРАЛЬНАЯ СЛУЖБА ГОСУДАРСТВЕННОЙ РЕГИСТРАЦИИ, КАДАСТРА И КАРТОГРАФИИ Действителен: с 17.05.2022 по 10.08.2023	инициалы, фамилия
-------------------------------	---	-------------------

Выписка из Единого государственного реестра недвижимости об объекте недвижимости

Описание местоположения земельного участка

Земельный участок			
вид объекта недвижимости			
Лист № 1 раздела 3	Всего листов раздела 3: 1	Всего разделов: 6	Всего листов выписки: 13
04.05.2023г. № КУВИ-001/2023-104718784			
Кадастровый номер:		50:12:0070108:57	

План (чертеж, схема) земельного участка



Масштаб 1:300

Условные обозначения:

полное наименование должности	 ДОКУМЕНТ ПОДПИСАН ЭЛЕКТРОННОЙ ПОДПИСЬЮ	инициалы, фамилия
	Сертификат: 3094В7974ВЗСА8Е1F07А347СFAD6FА78 Владелец: ФЕДЕРАЛЬНАЯ СЛУЖБА ГОСУДАРСТВЕННОЙ РЕГИСТРАЦИИ, КАДАСТРА И КАРТОГРАФИИ Действителен: с 17.05.2022 по 10.08.2023	

Выписка из Единого государственного реестра недвижимости об объекте недвижимости
Сведения о частях земельного участка

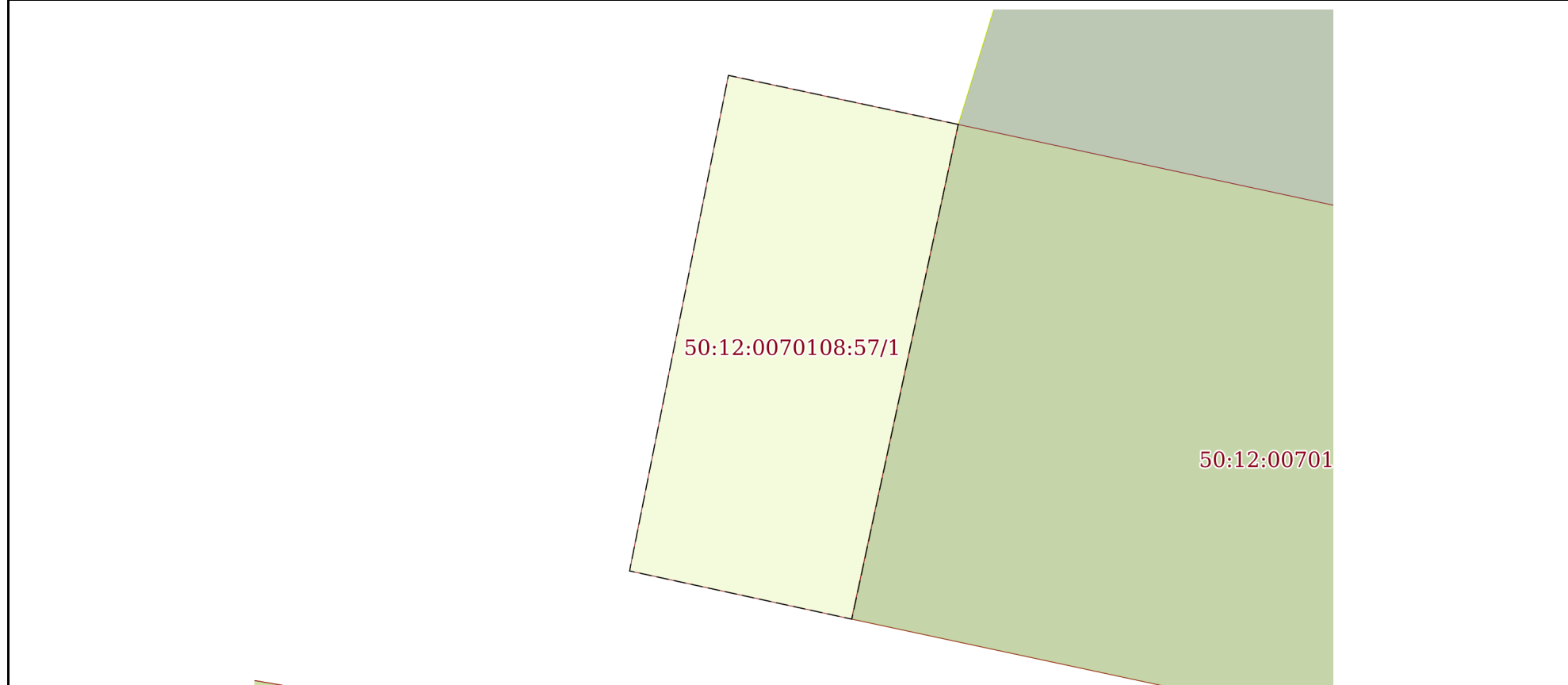
Земельный участок			
вид объекта недвижимости			

Лист № 1 раздела 4	Всего листов раздела 4: 2	Всего разделов: 6	Всего листов выписки: 13
--------------------	---------------------------	-------------------	--------------------------


04.05.2023г. № КУВИ-001/2023-104718784

Кадастровый номер: 50:12:0070108:57

План (чертеж, схема) части земельного участка Учетный номер части: 50:12:0070108:57/1



Масштаб 1:70 Условные обозначения:

	 ДОКУМЕНТ ПОДПИСАН ЭЛЕКТРОННОЙ ПОДПИСЬЮ Сертификат: 3094B7974B3CA8E1F07A347CFAD6FA78 Владелец: ФЕДЕРАЛЬНАЯ СЛУЖБА ГОСУДАРСТВЕННОЙ РЕГИСТРАЦИИ, КАДАСТРА И КАРТОГРАФИИ Действителен: с 17.05.2022 по 10.08.2023	
полное наименование должности	инициалы, фамилия	

Земельный участок			
вид объекта недвижимости			
Лист № 2 раздела 4	Всего листов раздела 4: 2	Всего разделов: 6	Всего листов выписки: 13
04.05.2023г. № КУВИ-001/2023-104718784			
Кадастровый номер:		50:12:0070108:57	
План (чертеж, схема) части земельного участка		Учетный номер части: 50:12:0070108:57/2	
Масштаб 1:200	Условные обозначения:		

	ДОКУМЕНТ ПОДПИСАН ЭЛЕКТРОННОЙ ПОДПИСЬЮ	
Сертификат: 3094B7974B3CA8E1F07A347CFAD6FA78 Владелец: ФЕДЕРАЛЬНАЯ СЛУЖБА ГОСУДАРСТВЕННОЙ РЕГИСТРАЦИИ, КАДАСТРА И КАРТОГРАФИИ Действителен: с 17.05.2022 по 10.08.2023		инициалы, фамилия
ПОЛНОЕ НАИМЕНОВАНИЕ ДОЛЖНОСТИ		

Выписка из Единого государственного реестра недвижимости об объекте недвижимости

Сведения о частях земельного участка

Земельный участок		
вид объекта недвижимости		
Лист № 1 раздела 4.1	Всего листов раздела 4.1: 2	Всего разделов: 6
04.05.2023г. № КУВИ-001/2023-104718784		
Кадастровый номер:	50:12:0070108:57	
Учетный номер части	Площадь, м2	Содержание ограничения в использовании или ограничения права на объект недвижимости или обременения объекта недвижимости
1	2	3
50:12:0070108:57/1	16	вид ограничения (обременения): прочие ограничения прав и обременения объекта недвижимости; Срок действия: не установлен; реквизиты документа-основания: свидетельство о государственной регистрации права от 26.08.1998 № 0087168 выдан: Московская областная регистрационная палата; Содержание ограничения (обременения): Занята объектом недвижимости.
50:12:0070108:57/2	138	вид ограничения (обременения): прочие ограничения прав и обременения объекта недвижимости; Срок действия: не установлен; реквизиты документа-основания: свидетельство о государственной регистрации права от 26.08.1998 № 0087168 выдан: Московская областная регистрационная палата; Содержание ограничения (обременения): Занята объектом недвижимости: жилой дом общая площадь 320,4 кв.м, в том числе жилая 100,2 кв.м, инв.№53, лит. А-А1-А2, Г,Г2, объект №1.
	Весь	вид ограничения (обременения): ограничения прав на земельный участок, предусмотренные статьей 56 Земельного кодекса Российской Федерации; Срок действия: не установлен; реквизиты документа-основания: решение суда от 18.07.2019 № А41-39565/2019 выдан: Арбитражный суд Московской области ; Содержание ограничения (обременения): согласно СП 36.13330.2012 Магистральные трубопроводы. Актуализированная редакция СНиП 2.05.06-85* (УТВЕРЖДЕН приказом Федерального агентства по строительству и жилищно-коммунальному хозяйству (Госстрой) от 25 декабря 2012 г. N 108/ГС и введен в действие с 1 июля 2013 г.), минимальные расстояний газопроводов и нефтепроводов приведены в таблице 4 строка 1: Города и другие населенные пункты; коллективные сады с садовыми домиками, дачные поселки; отдельные промышленные и сельскохозяйственные предприятия; тепличные комбинаты и хозяйства; птицефабрики; молокозаводы; карьеры разработки полезных ископаемых; гаражи и открытые стоянки для автомобилей индивидуальных владельцев на количество автомобилей более 20; отдельно стоящие здания с массовым скоплением людей (школы, больницы, клубы, детские сады и ясли, вокзалы и т.д.); жилые здания 3-этажные и выше; железнодорожные станции; аэропорты; морские и речные порты и пристани; гидроэлектростанции; гидротехнические сооружения морского и речного транспорта; очистные сооружения и насосные станции водопроводные, не относящиеся к магистральному трубопроводу, мосты железных дорог общей сети и автомобильных дорог I и II категорий с пролетом свыше 20 м (при прокладке нефтепроводов и нефтепродуктопроводов ниже мостов по течению); склады легковоспламеняющихся и горючих жидкостей и газов с объемом хранения свыше 1000 м; автозаправочные станции; мачты (башни) и сооружения многоканальной радиорелейной линии технологической связи трубопроводов, мачты (башни) и



ДОКУМЕНТ ПОДПИСАН
ЭЛЕКТРОННОЙ ПОДПИСЬЮ

Сертификат: 3094B7974B3CA8E1F07A347CFAD6FA78

Владелец: ФЕДЕРАЛЬНАЯ СЛУЖБА ГОСУДАРСТВЕННОЙ
РЕГИСТРАЦИИ, КАДАСТРА И КАРТОГРАФИИ
Действителен: с 17.05.2022 по 10.08.2023

полное наименование должности

инициалы, фамилия

Земельный участок			
вид объекта недвижимости			
Лист № 2 раздела 4.1	Всего листов раздела 4.1: 2	Всего разделов: 6	Всего листов выписки: 13
04.05.2023г. № КУВИ-001/2023-104718784			
Кадастровый номер:		50:12:0070108:57	
		сооружения многоканальной радиорелейной линии связи операторов связи - владельцев коммуникаций; минимальные расстояний от оси газопровода номинальным диаметром (DN): 300 DN и меньше – 100 м; Свыше 300 DN до 600 DN – 150 м; Свыше 600 DN до 800 DN – 200 м; Свыше 800 DN до 1000 DN – 250 м; Свыше 1000 DN до 1200 DN – 300 м; Свыше 1200 DN до 1400 DN – 350 м;; Реестровый номер границы: 50:12-6.525; Вид объекта реестра границ: Зона с особыми условиями использования территории; Вид зоны по документу: Зона минимальных расстояний магистрального газопровода-отвода к КРП-17; Тип зоны: Охранная зона инженерных коммуникаций	

полное наименование должности	 ДОКУМЕНТ ПОДПИСАН ЭЛЕКТРОННОЙ ПОДПИСЬЮ Сертификат: 3094B7974B3CA8E1F07A347CFAD6FA78 Владелец: ФЕДЕРАЛЬНАЯ СЛУЖБА ГОСУДАРСТВЕННОЙ РЕГИСТРАЦИИ, КАДАСТРА И КАРТОГРАФИИ Действителен: с 17.05.2022 по 10.08.2023	инициалы, фамилия
-------------------------------	---	-------------------

Выписка из Единого государственного реестра недвижимости об объекте недвижимости

Сведения о частях земельного участка

Земельный участок			
вид объекта недвижимости			
Лист № 1 раздела 4.2	Всего листов раздела 4.2: 2	Всего разделов: 6	Всего листов выписки: 13
04.05.2023г. № КУВИ-001/2023-104718784			
Кадастровый номер:		50:12:0070108:57	

Сведения о характерных точках границы части (частей) земельного участка				
Учетный номер части: 50:12:0070108:57/1				
Система координат МСК-50, зона 2				
Номер точки	Координаты, м		Описание закрепления на местности	Средняя квадратичная погрешность определения координат характерных точек границ земельного участка, м
	X	Y		
1	2	3	4	5
1	496122.2	2196236.05	-	0.1
2	496116.35	2196234.79	-	0.1
3	496116.92	2196232.16	-	0.1
4	496122.78	2196233.33	-	0.3
1	496122.2	2196236.05	-	0.1



ДОКУМЕНТ ПОДПИСАН
ЭЛЕКТРОННОЙ ПОДПИСЬЮ

Сертификат: 3094B7974B3CA8E1F07A347CFAD6FA78

Владелец: ФЕДЕРАЛЬНАЯ СЛУЖБА ГОСУДАРСТВЕННОЙ
РЕГИСТРАЦИИ, КАДАСТРА И КАРТОГРАФИИ
Действителен: с 17.05.2022 по 10.08.2023

полное наименование должности

инициалы, фамилия

Земельный участок

вид объекта недвижимости

Лист № 2 раздела 4.2

Всего листов раздела 4.2: 2

Всего разделов: 6

Всего листов выписки: 13

04.05.2023г. № КУВИ-001/2023-104718784

Кадастровый номер:

50:12:0070108:57

Сведения о характерных точках границы части (частей) земельного участка

Учетный номер части: 50:12:0070108:57/2

Система координат МСК-50, зона 2

Номер точки	Координаты, м		Описание закрепления на местности	Средняя квадратичная погрешность определения координат характерных точек границ земельного участка, м
	X	Y		
1	2	3	4	5
1	496128.26	2196226.01	-	0.3
2	496129.24	2196221.81	-	0.3
3	496139.03	2196224.17	-	0.3
4	496136.02	2196236.63	-	0.3
5	496126.32	2196234.29	-	0.3
6	496127.35	2196229.91	-	0.3
7	496125.11	2196229.39	-	0.3
8	496126.02	2196225.49	-	0.3
1	496128.26	2196226.01	-	0.3



ДОКУМЕНТ ПОДПИСАН
ЭЛЕКТРОННОЙ ПОДПИСЬЮ

Сертификат: 3094В7974ВЗСА8Е1F07А347CFAD6FA78

Владелец: ФЕДЕРАЛЬНАЯ СЛУЖБА ГОСУДАРСТВЕННОЙ
РЕГИСТРАЦИИ, КАДАСТРА И КАРТОГРАФИИ
Действителен: с 17.05.2022 по 10.08.2023

полное наименование должности

инициалы, фамилия