

Выписка из Единого государственного реестра недвижимости об основных характеристиках и зарегистрированных правах на объект недвижимости

Сведения об основных характеристиках объекта недвижимости

В Единый государственный реестр недвижимости внесены следующие сведения:

Земельный участок		Раздел 1 Лист 1	
вид объекта недвижимости			
Лист № 1 раздела 1	Всего листов раздела 1: 1	Всего разделов: 3	Всего листов выписки: 3
26.01.2023г.			
Кадастровый номер:	47:01:1528001:442		
Номер кадастрового квартала:	47:01:1528001		
Дата присвоения кадастрового номера:	11.06.2008		
Ранее присвоенный государственный учетный номер:	данные отсутствуют		
Местоположение:	Российская Федерация, Ленинградская область, Выборгский муниципальный район, МО "Роцинское городское поселение", п. Ганино, ул. Луговая, уч. 2		
Площадь, м2:	2500 +/- 1		
Кадастровая стоимость, руб:	721575		
Кадастровые номера расположенных в пределах земельного участка объектов недвижимости:	47:01:1528001:1415		
Категория земель:	Земли населенных пунктов		
Виды разрешенного использования:	под строительство индивидуального жилого дома		
Статус записи об объекте недвижимости:	Сведения об объекте недвижимости имеют статус "актуальные"		
Особые отметки:	данные отсутствуют		
Получатель выписки:	Семкин Александр Александрович (представитель правообладателя), Правообладатель: от имени заявителя Публичное акционерное общество Социальный коммерческий банк Приморья "Примсоцбанк", 2539013067		



ДОКУМЕНТ ПОДПИСАН

ЭЛЕКТРОННОЙ ПОДПИСЬЮ

Сертификат: 6457512740043383310920328139839306360

Владелец: ФЕДЕРАЛЬНАЯ СЛУЖБА ГОСУДАРСТВЕННОЙ

РЕГИСТРАЦИИ, КАДАСТРА И КАРТОГРАФИИ

Действителен: с 17.05.2022 по 10.08.2023

полное наименование должности


инициалы, фамилия

Выписка из Единого государственного реестра недвижимости о основных характеристиках и зарегистрированных правах на объект недвижимости

Сведения о зарегистрированных правах

Земельный участок	
вид объекта недвижимости	
Лист № 1 раздела 2	Всего листов раздела 2: 1
Всего разделов: 3	
Всего листов выписки: 3	
26.01.2023г.	
Кадастровый номер: 47:01:1528001:442	

1	Правообладатель (правообладатели):	1.1	Публичное акционерное общество Социальный коммерческий банк Приморья "Тримсоцбанк", ИНН: 2539013067, ОГРН: 1022500001061
2	Вид, номер, дата и время государственной регистрации права:	2.1	Собственность 47:01:1528001:442-47/053/2023-23 26.01.2023 20:55:44
3	Документы-основания	3.1	Соглашение об отступном, выдан 20.01.2023
4	Сведения об осуществлении государственной регистрации сделки, права, ограничения права без необходимого в силу закона согласия третьего лица, органа:	4.1	данные отсутствуют
5	Ограничение прав и обременение объекта недвижимости:		не зарегистрировано
6	Заявленные в судебном порядке права требования:		данные отсутствуют
7	Сведения о возражении в отношении зарегистрированного права:		данные отсутствуют
8	Сведения о наличии решения об изъятии объекта недвижимости для государственных и муниципальных нужд:		данные отсутствуют
9	Сведения о невозможности государственной регистрации без личного участия правообладателя или его законного представителя:		данные отсутствуют
10	Правопритязания и сведения о наличии поступивших, но не рассмотренных заявлений о проведении государственной регистрации права (перехода, прекращения права), ограничения права или обременения объекта недвижимости, сделки в отношении объекта недвижимости:		отсутствуют
11	Сведения о невозможности государственной регистрации перехода, прекращения, ограничения права на земельный участок из земель сельскохозяйственного назначения:		данные отсутствуют



ДОКУМЕНТ ПОДПИСАН
ЭЛЕКТРОННОЙ ПОДПИСЬЮ


Сертификат: 64575127400433833109200328139839306360
Выдленит: ФЕДЕРАЛЬНАЯ СЛУЖБА ГОСУДАРСТВЕННОЙ
РЕГИСТРАЦИИ, КАДАСТРА И КАРТОГРАФИИ
Действителен с 17.05.2022 по 10.08.2023

ПОЛНОЕ НАИМЕНОВАНИЕ ДОЛЖНОСТИ

ИНИЦИАЛЫ, ФАМИЛИЯ


Выписка из Единого государственного реестра недвижимости об основных характеристиках и зарегистрированных правах на объект недвижимости
Описание местоположения земельного участка

Земельный участок		
вид объекта недвижимости		
Лист № 1 раздела 3	Всего листов раздела 3: 1	Всего разделов: 3
Всего листов выписки: 3		
26.01.2023г.		
Кадастровый номер: 47:01:1528001:442		



Масштаб 1:700

Условные обозначения:

	ДОКУМЕНТ ПОДПИСАН
Сертификат: 645751274004383310920032813989306360	ЭЛЕКТРОННОЙ ПОДПИСЬЮ
Владелец: ФЕДЕРАЛЬНАЯ СЛУЖБА ГОСУДАРСТВЕННОЙ РЕГИСТРАЦИИ, КАДАСТРА И КАРТОГРАФИИ	ИННИЦИАЛЫ, ФАМИЛИЯ
Действителен с 17.05.2022 по 10.08.2023	

Полное наименование должности

Пронумеровано, прошито и
скреплено печатью на 2 листа
(два)
Уполномоченный сотрудник отдела
"Мурино" ГБУ ЛО МФЦ филиала
"Всеволожский"



Государственное бюджетное учреждение
Ленинградской области
«Мультифункциональный центр
предоставления государственных и муниципальных услуг»
Филиал «Всеволожский» - отдел «Мурино»
Ленинградская область, Всеволожский район, г. Мурино,
проспект Всеволожский, д. 17А, 1 этаж, кабинет 101,
188400, Всеволожский район, Ленинградской области,
Российская Федерация
Итого: _____ час. мин.
Таблица А.О.
Ф.И.О. _____

