

Филиал публично-правовой компании "Роскадастр" по Ивановской области

полное наименование органа регистрации прав

Выписка из Единого государственного реестра недвижимости об объекте недвижимости

Сведения о характеристиках объекта недвижимости

На основании запроса от 27.03.2023, поступившего на рассмотрение 27.03.2023, сообщаем, что согласно записям Единого государственного реестра недвижимости:


Раздел 1 Лист 1

Земельный участок			
вид объекта недвижимости			

Лист № 1 раздела 1	Всего листов раздела 1: 3	Всего разделов: 8	Всего листов выписки: 17
--------------------	---------------------------	-------------------	--------------------------

27.03.2023г. № КУВИ-001/2023-72057431	
Кадастровый номер:	37:26:010118:2
Номер кадастрового квартала:	37:26:010118
Дата присвоения кадастрового номера:	15.06.1993

Ранее присвоенный государственный учетный номер:	данные отсутствуют
Местоположение:	Местоположение установлено относительно ориентира, расположенного в границах участка. Почтовый адрес ориентира: обл. Ивановская, г. Тейково, ул. Тракторная, дом 16.
Площадь:	505
Кадастровая стоимость, руб.:	139900.15
Кадастровые номера расположенных в пределах земельного участка объектов недвижимости:	37:26:010118:41
Кадастровые номера объектов недвижимости, из которых образован объект недвижимости:	данные отсутствуют
Кадастровые номера образованных объектов недвижимости:	данные отсутствуют
Категория земель:	Земли населенных пунктов
Виды разрешенного использования:	Индивидуальное жилищное строительство
Сведения о кадастровом инженере:	данные отсутствуют
Сведения о лесах, водных объектах и об иных природных объектах, расположенных в пределах земельного участка:	данные отсутствуют
Сведения о том, что земельный участок полностью расположен в границах зоны с особыми условиями использования территории, территории объекта культурного наследия, публичного сервитута:	данные отсутствуют
Сведения о том, что земельный участок расположен в границах особой экономической зоны, территории опережающего социально-экономического развития, зоны территориального развития в Российской Федерации, игровой зоны:	данные отсутствуют

полное наименование должности	 ДОКУМЕНТ ПОДПИСАН ЭЛЕКТРОННОЙ ПОДПИСЬЮ Сертификат: 3094B7974B3CA8E1F07A347CFAD6FA78 Владелец: ФЕДЕРАЛЬНАЯ СЛУЖБА ГОСУДАРСТВЕННОЙ РЕГИСТРАЦИИ, КАДАСТРА И КАРТОГРАФИИ Действителен: с 17.05.2022 по 10.08.2023	инициалы, фамилия

Земельный участок			
вид объекта недвижимости			
Лист № 2 раздела 1	Всего листов раздела 1: 3	Всего разделов: 8	Всего листов выписки: 17
27.03.2023г. № КУВИ-001/2023-72057431			
Кадастровый номер:		37:26:010118:2	
Сведения о том, что земельный участок расположен в границах особо охраняемой природной территории, охотничьих угодий, лесничеств:		данные отсутствуют	
Сведения о результатах проведения государственного земельного надзора:		данные отсутствуют	
Сведения о расположении земельного участка в границах территории, в отношении которой утвержден проект межевания территории:		данные отсутствуют	
Условный номер земельного участка:		данные отсутствуют	
Сведения о принятии акта и (или) заключении договора, предусматривающих предоставление в соответствии с земельным законодательством исполнительным органом государственным органом власти или органом местного самоуправления, находящегося в государственной или муниципальной собственности земельного участка для строительства наемного дома социального использования или наемного дома коммерческого использования:		данные отсутствуют	
Сведения о том, что земельный участок или земельные участки образованы на основании решения об изъятии земельного участка и (или) расположенного на нем объекта недвижимости для государственных или муниципальных нужд:		данные отсутствуют	
Сведения о том, что земельный участок образован из земель или земельного участка, государственная собственность на которые не разграничена:		данные отсутствуют	
Сведения о наличии земельного спора о местоположении границ земельных участков:		данные отсутствуют	
Статус записи об объекте недвижимости:		Сведения об объекте недвижимости имеют статус "актуальные, ранее учтенные"	
Особые отметки:		Сведения об ограничениях права на объект недвижимости, обременениях данного объекта, не зарегистрированных в реестре прав, ограничений прав и обременений недвижимого имущества: вид ограничения (обременения): ограничения прав на земельный участок, предусмотренные статьей 56 Земельного кодекса Российской Федерации; срок действия: с 30.03.2016; реквизиты документа-основания: распоряжение об утверждении границ охранной зоны газораспределительной сети и наложении ограничений (обременений) на входящие в нее земельные участки от 06.08.2015 № 744 выдан: Департамент управления имуществом Ивановской области.	



ДОКУМЕНТ ПОДПИСАН
ЭЛЕКТРОННОЙ ПОДПИСЬЮ

Сертификат: 3094B7974B3CA8E1F07A347CFAD6FA78

Владелец: ФЕДЕРАЛЬНАЯ СЛУЖБА ГОСУДАРСТВЕННОЙ

РЕГИСТРАЦИИ, КАДАСТРА И КАРТОГРАФИИ

Действителен: с 17.05.2022 по 10.08.2023

полное наименование должности

инициалы, фамилия

Земельный участок			
вид объекта недвижимости			
Лист № 3 раздела 1	Всего листов раздела 1: 3	Всего разделов: 8	Всего листов выписки: 17
27.03.2023г. № КУВИ-001/2023-72057431			
Кадастровый номер:		37:26:010118:2	
Получатель выписки:		ИВАНОВА ОКСАНА СЕРГЕЕВНА, действующий(ая) на основании документа "" от имени заявителя АКЦИОНЕРНЫЙ КОММЕРЧЕСКИЙ БАНК "ЛЕГИОН" (АКЦИОНЕРНОЕ ОБЩЕСТВО), 7750005524	

полное наименование должности		ДОКУМЕНТ ПОДПИСАН	инициалы, фамилия
		ЭЛЕКТРОННОЙ ПОДПИСЬЮ	
	Сертификат: 3094B7974B3CA8E1F07A347CFAD6FA78 Владелец: ФЕДЕРАЛЬНАЯ СЛУЖБА ГОСУДАРСТВЕННОЙ РЕГИСТРАЦИИ, КАДАСТРА И КАРТОГРАФИИ Действителен: с 17.05.2022 по 10.08.2023		

Выписка из Единого государственного реестра недвижимости об объекте недвижимости
Сведения о зарегистрированных правах

Земельный участок			
вид объекта недвижимости			
Лист № 1 раздела 2	Всего листов раздела 2: 2	Всего разделов: 8	Всего листов выписки: 17
27.03.2023г. № КУВИ-001/2023-72057431			
Кадастровый номер:		37:26:010118:2	
1	Правообладатель (правообладатели):	1.1	Акционерный Коммерческий Банк "Легион" (акционерное общество), ИНН: 7750005524, ОГРН: 1097711000100
	Сведения о возможности предоставления третьим лицам персональных данных физического лица:	1.1.1	данные отсутствуют
2	Вид, номер, дата и время государственной регистрации права:	2.1	Собственность 37:26:010118:2-37/043/2022-16 30.12.2022 13:12:07
3	Сведения об осуществлении государственной регистрации сделки, права без необходимого в силу закона согласия третьего лица, органа:	3.1	данные отсутствуют
4	Ограничение прав и обременение объекта недвижимости:	не зарегистрировано	
5	Договоры участия в долевом строительстве:	не зарегистрировано	
6	Заявленные в судебном порядке права требования:	данные отсутствуют	
7	Сведения о возможности предоставления третьим лицам персональных данных физического лица	данные отсутствуют	
8	Сведения о возражении в отношении зарегистрированного права:	данные отсутствуют	
9	Сведения о наличии решения об изъятии объекта недвижимости для государственных и муниципальных нужд:	данные отсутствуют	
10	Сведения о невозможности государственной регистрации без личного участия правообладателя или его законного представителя:	данные отсутствуют	
11	Правопритязания и сведения о наличии поступивших, но не рассмотренных заявлений о проведении государственной регистрации права (перехода, прекращения права), ограничения права или обременения объекта недвижимости, сделки в отношении объекта недвижимости:	отсутствуют	



ДОКУМЕНТ ПОДПИСАН
ЭЛЕКТРОННОЙ ПОДПИСЬЮ

Сертификат: 3094B7974B3CA8E1F07A347CFAD6FA78

Владелец: ФЕДЕРАЛЬНАЯ СЛУЖБА ГОСУДАРСТВЕННОЙ
РЕГИСТРАЦИИ, КАДАСТРА И КАРТОГРАФИИ
Действителен: с 17.05.2022 по 10.08.2023

полное наименование должности

инициалы, фамилия

Земельный участок			
вид объекта недвижимости			
Лист № 2 раздела 2	Всего листов раздела 2: 2	Всего разделов: 8	Всего листов выписки: 17
27.03.2023г. № КУВИ-001/2023-72057431			
Кадастровый номер:		37:26:010118:2	
11	Сведения о невозможности государственной регистрации перехода, прекращения, ограничения права на земельный участок из земель сельскохозяйственного назначения:	данные отсутствуют	

полное наименование должности	 ДОКУМЕНТ ПОДПИСАН ЭЛЕКТРОННОЙ ПОДПИСЬЮ Сертификат: 3094B7974B3CA8E1F07A347CFAD6FA78 Владелец: ФЕДЕРАЛЬНАЯ СЛУЖБА ГОСУДАРСТВЕННОЙ РЕГИСТРАЦИИ, КАДАСТРА И КАРТОГРАФИИ Действителен: с 17.05.2022 по 10.08.2023	инициалы, фамилия
-------------------------------	---	-------------------

Выписка из Единого государственного реестра недвижимости об объекте недвижимости
Описание местоположения земельного участка

Земельный участок			
вид объекта недвижимости			
Лист № 1 раздела 3	Всего листов раздела 3: 1	Всего разделов: 8	Всего листов выписки: 17
27.03.2023г. № КУВИ-001/2023-72057431			
Кадастровый номер:		37:26:010118:2	

План (чертеж, схема) земельного участка



Масштаб 1:400	Условные обозначения:		
---------------	-----------------------	--	--



ДОКУМЕНТ ПОДПИСАН
ЭЛЕКТРОННОЙ ПОДПИСЬЮ

Сертификат: 3094В7974ВЗСА8Е1F07А347CFAD6FA78
Владелец: ФЕДЕРАЛЬНАЯ СЛУЖБА ГОСУДАРСТВЕННОЙ
РЕГИСТРАЦИИ, КАДАСТРА И КАРТОГРАФИИ
Действителен: с 17.05.2022 по 10.08.2023

полное наименование должности		инициалы, фамилия
-------------------------------	--	-------------------

Выписка из Единого государственного реестра недвижимости об объекте недвижимости

Описание местоположения земельного участка

Земельный участок			
вид объекта недвижимости			
Лист № 1 раздела 3.1	Всего листов раздела 3.1: 1	Всего разделов: 8	Всего листов выписки: 17
27.03.2023г. № КУВИ-001/2023-72057431			
Кадастровый номер:		37:26:010118:2	

Описание местоположения границ земельного участка							
№ п/п	Номер точки		Дирекционный угол	Горизонтальное проложение, м	Описание закрепления на местности	Кадастровые номера смежных участков	Сведения об адресах правообладателей смежных земельных участков
	начальная	конечная					
1	2	3	4	5	6	7	8
1	1.1.1	1.1.2	328°46.7`	4.19	данные отсутствуют	данные отсутствуют	данные отсутствуют
2	1.1.2	1.1.3	325°55.0`	7.69	данные отсутствуют	данные отсутствуют	данные отсутствуют
3	1.1.3	1.1.4	332°10.4`	9.55	данные отсутствуют	данные отсутствуют	данные отсутствуют
4	1.1.4	1.1.5	340°50.6`	4.27	данные отсутствуют	данные отсутствуют	данные отсутствуют
5	1.1.5	1.1.6	327°26.5`	4.07	данные отсутствуют	данные отсутствуют	данные отсутствуют
6	1.1.6	1.1.7	61°25.0`	8.51	данные отсутствуют	37:26:010118:12	Ивановская обл., Тейковский р-н, г.Тейково, ул. 1-я Красноармейская, д.65
7	1.1.7	1.1.8	58°45.8`	8.29	данные отсутствуют	37:26:010118:13	адрес отсутствует
8	1.1.8	1.1.9	150°18.1`	29.37	данные отсутствуют	37:26:010118:3	адрес отсутствует
9	1.1.9	1.1.10	238°10.0`	3.17	данные отсутствуют	данные отсутствуют	данные отсутствуют
10	1.1.10	1.1.11	241°29.9`	7.94	данные отсутствуют	данные отсутствуют	данные отсутствуют
11	1.1.11	1.1.1	236°25.1`	5.89	данные отсутствуют	данные отсутствуют	данные отсутствуют

полное наименование должности	 ДОКУМЕНТ ПОДПИСАН ЭЛЕКТРОННОЙ ПОДПИСЬЮ	инициалы, фамилия
	Сертификат: 3094B7974B3CA8E1F07A347CFAD6FA78 Владелец: ФЕДЕРАЛЬНАЯ СЛУЖБА ГОСУДАРСТВЕННОЙ РЕГИСТРАЦИИ, КАДАСТРА И КАРТОГРАФИИ Действителен: с 17.05.2022 по 10.08.2023	

Выписка из Единого государственного реестра недвижимости об объекте недвижимости

Описание местоположения земельного участка

Земельный участок			
вид объекта недвижимости			
Лист № 1 раздела 3.2	Всего листов раздела 3.2: 1	Всего разделов: 8	Всего листов выписки: 17
27.03.2023г. № КУВИ-001/2023-72057431			
Кадастровый номер:		37:26:010118:2	

Сведения о характерных точках границы земельного участка				
Система координат МСК-37, зона 2				
Номер точки	Координаты, м		Описание закрепления на местности	Средняя квадратичная погрешность определения координат характерных точек границ земельного участка, м
	X	Y		
1	2	3	4	5
1	290886.25	2187773.85	-	0.2
2	290889.83	2187771.68	-	0.2
3	290896.2	2187767.37	-	0.2
4	290904.65	2187762.91	-	0.2
5	290908.68	2187761.51	-	0.2
6	290912.11	2187759.32	-	0.2
7	290916.18	2187766.79	-	0.2
8	290920.48	2187773.88	-	0.2
9	290894.97	2187788.43	-	0.2
10	290893.3	2187785.74	-	0.2
11	290889.51	2187778.76	-	0.2
1	290886.25	2187773.85	-	0.2



ДОКУМЕНТ ПОДПИСАН
ЭЛЕКТРОННОЙ ПОДПИСЬЮ

Сертификат: 3094В7974ВЗСА8Е1F07А347СFAD6FA78

Владелец: ФЕДЕРАЛЬНАЯ СЛУЖБА ГОСУДАРСТВЕННОЙ
РЕГИСТРАЦИИ, КАДАСТРА И КАРТОГРАФИИ
Действителен: с 17.05.2022 по 10.08.2023

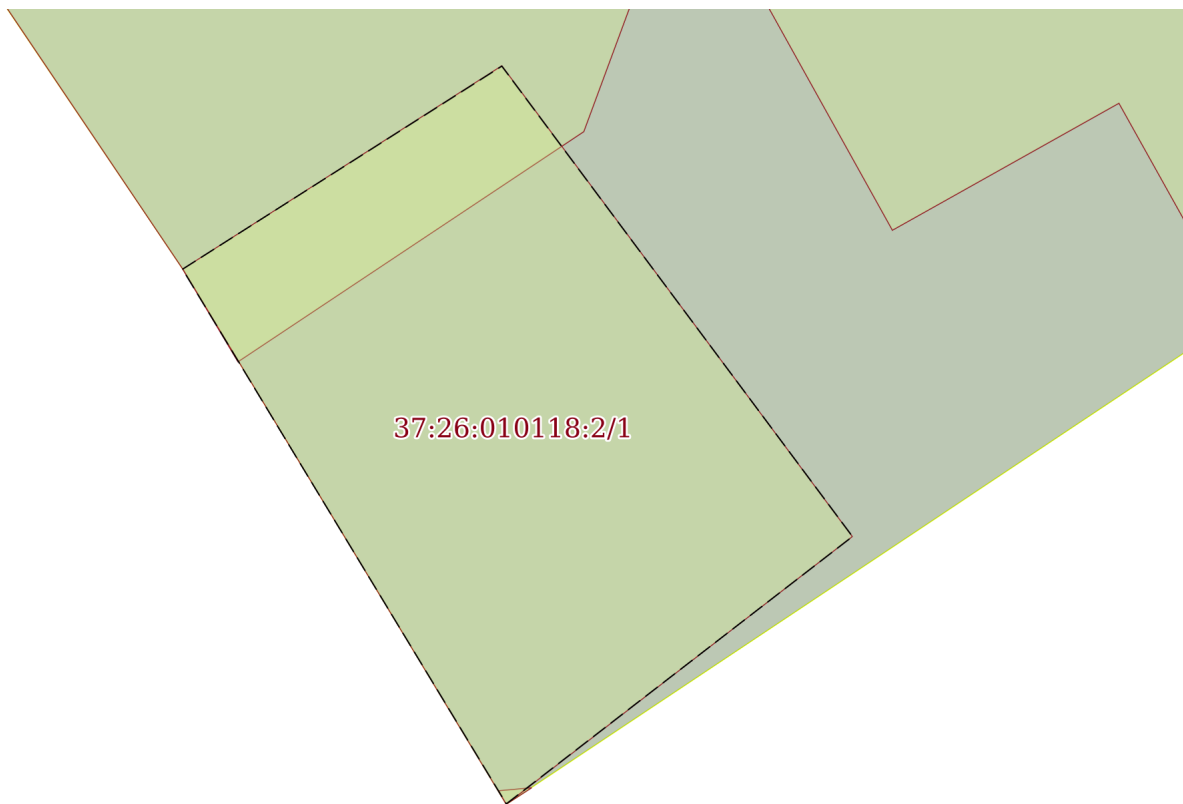
полное наименование должности

инициалы, фамилия


Выписка из Единого государственного реестра недвижимости об объекте недвижимости
Сведения о частях земельного участка

Земельный участок			
вид объекта недвижимости			
Лист № 1 раздела 4	Всего листов раздела 4: 4	Всего разделов: 8	Всего листов выписки: 17
27.03.2023г. № КУВИ-001/2023-72057431			
Кадастровый номер:		37:26:010118:2	

План (чертеж, схема) части земельного участка Учетный номер части: 37:26:010118:2/1



Масштаб 1:50 Условные обозначения:

полное наименование должности	 ДОКУМЕНТ ПОДПИСАН ЭЛЕКТРОННОЙ ПОДПИСЬЮ	инициалы, фамилия
	Сертификат: 3094В7974ВЗСА8Е1F07А347СFAD6FА78 Владелец: ФЕДЕРАЛЬНАЯ СЛУЖБА ГОСУДАРСТВЕННОЙ РЕГИСТРАЦИИ, КАДАСТРА И КАРТОГРАФИИ Действителен: с 17.05.2022 по 10.08.2023	

Земельный участок

вид объекта недвижимости

Лист № 2 раздела 4

Всего листов раздела 4: 4

Всего разделов: 8

Всего листов выписки: 17

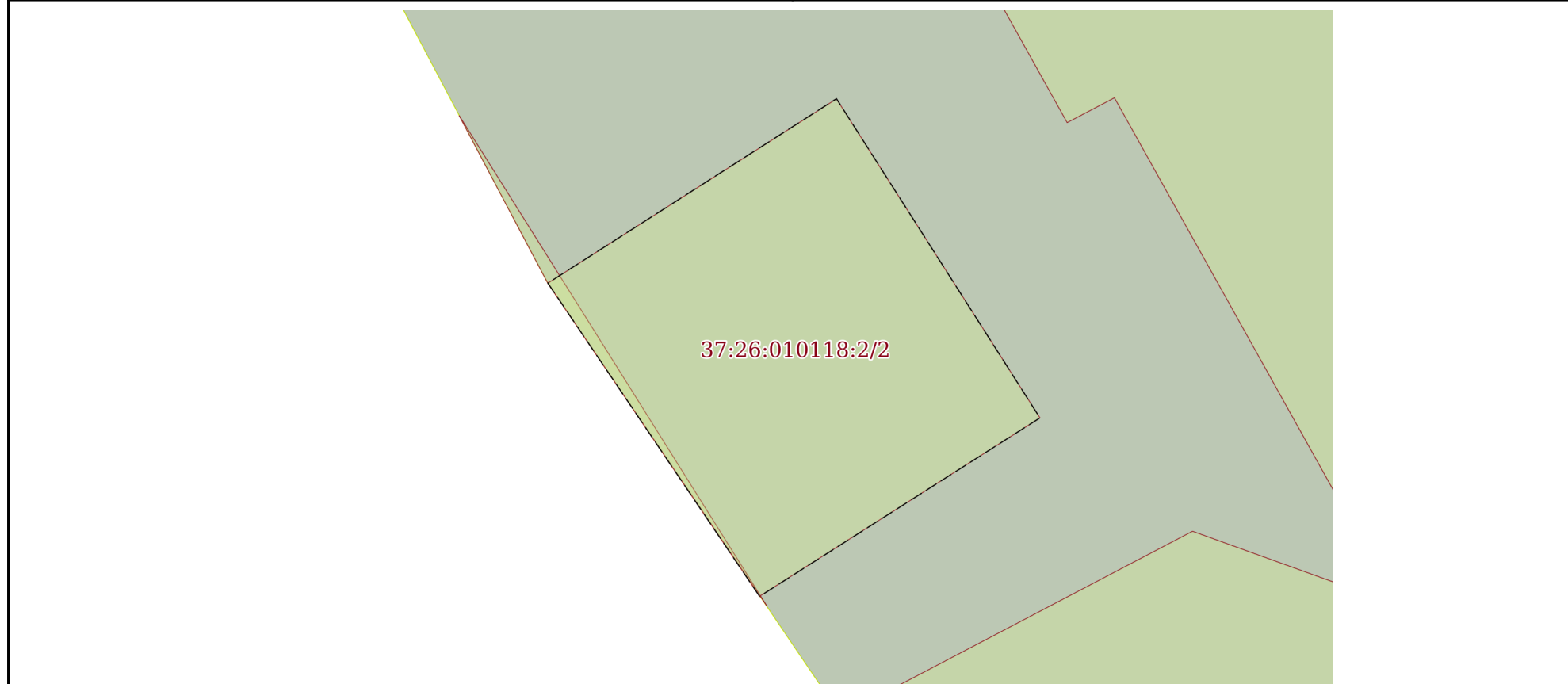
27.03.2023г. № КУВИ-001/2023-72057431

Кадастровый номер:

37:26:010118:2

План (чертеж, схема) части земельного участка

Учетный номер части: 37:26:010118:2/2



Масштаб 1:50

Условные обозначения:



ДОКУМЕНТ ПОДПИСАН
ЭЛЕКТРОННОЙ ПОДПИСЬЮ

Сертификат: 3094B7974B3CA8E1F07A347CFAD6FA78

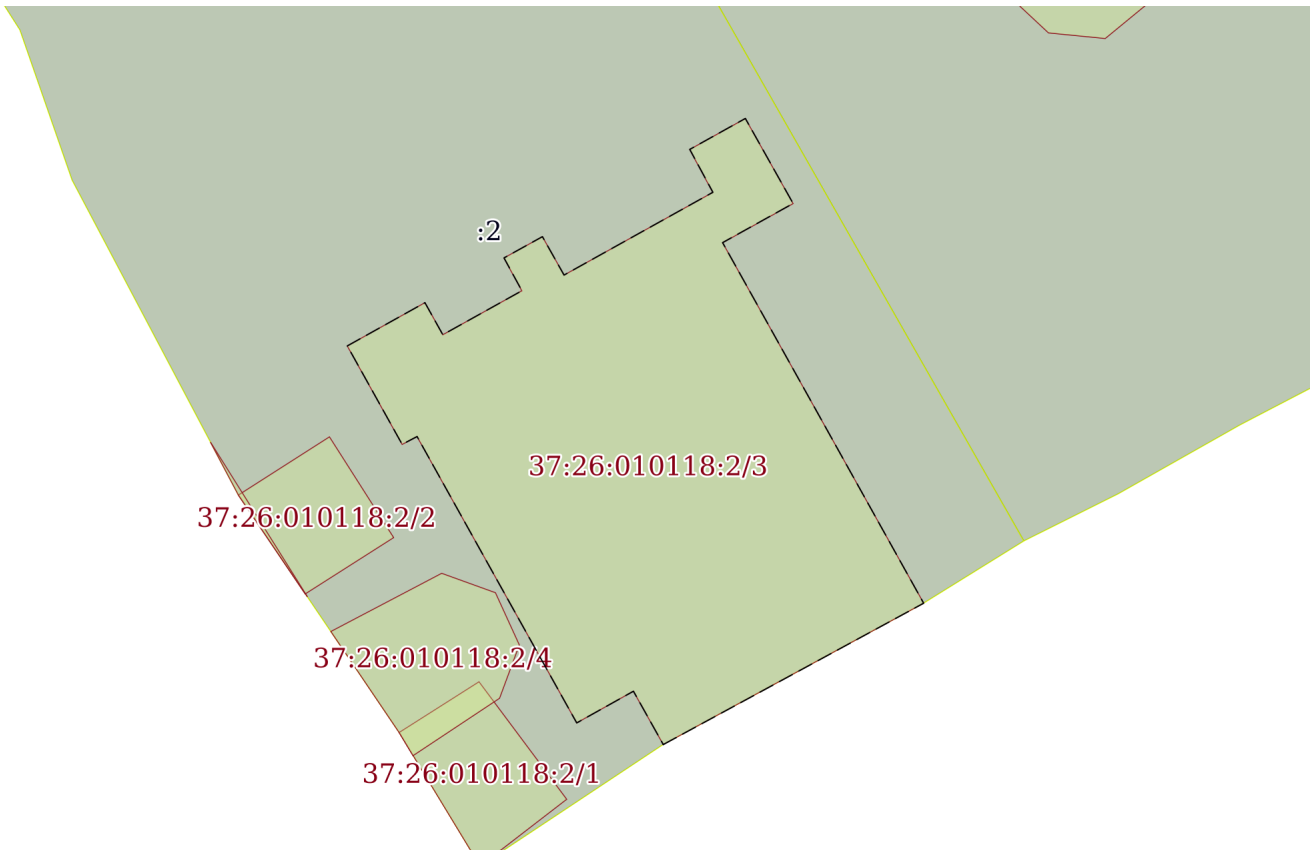
Владелец: ФЕДЕРАЛЬНАЯ СЛУЖБА ГОСУДАРСТВЕННОЙ

РЕГИСТРАЦИИ, КАДАСТРА И КАРТОГРАФИИ

Действителен: с 17.05.2022 по 10.08.2023

полное наименование должности

инициалы, фамилия

Земельный участок			
вид объекта недвижимости			
Лист № 3 раздела 4	Всего листов раздела 4: 4	Всего разделов: 8	Всего листов выписки: 17
27.03.2023г. № КУВИ-001/2023-72057431			
Кадастровый номер:		37:26:010118:2	
План (чертеж, схема) части земельного участка		Учетный номер части: 37:26:010118:2/3	
			
Масштаб 1:200	Условные обозначения:		

полное наименование должности		ДОКУМЕНТ ПОДПИСАН	инициалы, фамилия
		ЭЛЕКТРОННОЙ ПОДПИСЬЮ	
	Сертификат: 3094B7974B3CA8E1F07A347CFAD6FA78		
	Владелец: ФЕДЕРАЛЬНАЯ СЛУЖБА ГОСУДАРСТВЕННОЙ		
	РЕГИСТРАЦИИ, КАДАСТРА И КАРТОГРАФИИ		
	Действителен: с 17.05.2022 по 10.08.2023		

Земельный участок

вид объекта недвижимости

Лист № 4 раздела 4

Всего листов раздела 4: 4

Всего разделов: 8

Всего листов выписки: 17

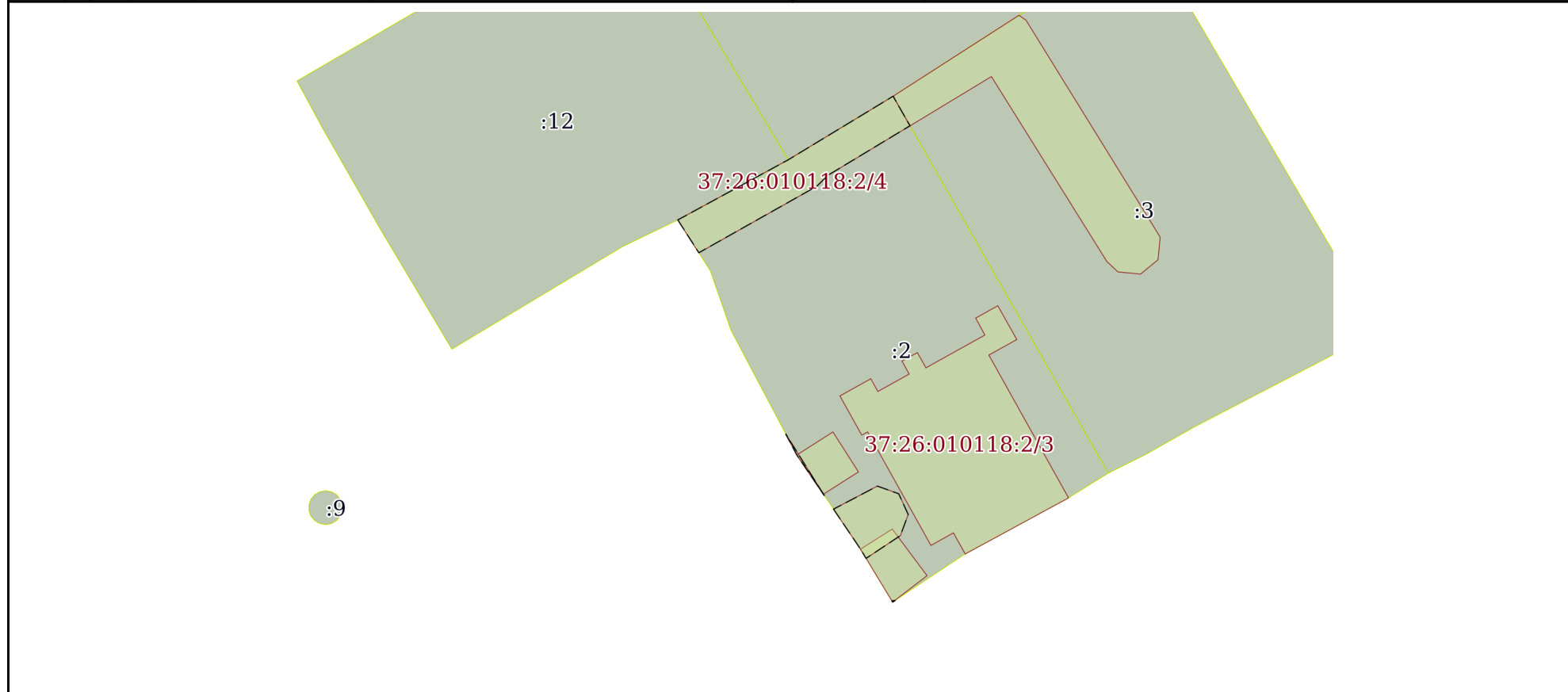
27.03.2023г. № КУВИ-001/2023-72057431

Кадастровый номер:

37:26:010118:2

План (чертеж, схема) части земельного участка

Учетный номер части: 37:26:010118:2/4



Масштаб 1:400

Условные обозначения:



ДОКУМЕНТ ПОДПИСАН
ЭЛЕКТРОННОЙ ПОДПИСЬЮ

Сертификат: 3094В7974В3СА8Е1F07А347СFAD6FA78

Владелец: ФЕДЕРАЛЬНАЯ СЛУЖБА ГОСУДАРСТВЕННОЙ

РЕГИСТРАЦИИ, КАДАСТРА И КАРТОГРАФИИ

Действителен: с 17.05.2022 по 10.08.2023

ПОЛНОЕ НАИМЕНОВАНИЕ ДОЛЖНОСТИ

инициалы, фамилия

Выписка из Единого государственного реестра недвижимости об объекте недвижимости
Сведения о частях земельного участка

Земельный участок		
вид объекта недвижимости		
Лист № 1 раздела 4.1	Всего листов раздела 4.1: 1	Всего разделов: 8
Всего листов выписки: 17		
27.03.2023г. № КУВИ-001/2023-72057431		
Кадастровый номер:		37:26:010118:2
Учетный номер части	Площадь, м2	Содержание ограничения в использовании или ограничения права на объект недвижимости или обременения объекта недвижимости
1	2	3
37:26:010118:2/1	11	данные отсутствуют
37:26:010118:2/2	9	данные отсутствуют
37:26:010118:2/3	127	данные отсутствуют
37:26:010118:2/4	56	вид ограничения (обременения): ограничения прав на земельный участок, предусмотренные статьей 56 Земельного кодекса Российской Федерации; Срок действия: не установлен; реквизиты документа-основания: распоряжение об утверждении границ охранной зоны газораспределительной сети и наложении ограничений (обременений) на входящие в нее земельные участки от 06.08.2015 № 744 выдан: Департамент управления имуществом Ивановской области; Содержание ограничения (обременения): Пункт 14, 15, 16 Постановления Правительства РФ от 20.11.2000 №878; Реестровый номер границы: 37.26.2.30

полное наименование должности	 ДОКУМЕНТ ПОДПИСАН ЭЛЕКТРОННОЙ ПОДПИСЬЮ	инициалы, фамилия
	Сертификат: 3094B7974B3CA8E1F07A347CFAD6FA78 Владелец: ФЕДЕРАЛЬНАЯ СЛУЖБА ГОСУДАРСТВЕННОЙ РЕГИСТРАЦИИ, КАДАСТРА И КАРТОГРАФИИ Действителен: с 17.05.2022 по 10.08.2023	

Выписка из Единого государственного реестра недвижимости об объекте недвижимости

Сведения о частях земельного участка

Земельный участок			
вид объекта недвижимости			
Лист № 1 раздела 4.2	Всего листов раздела 4.2: 4	Всего разделов: 8	Всего листов выписки: 17
27.03.2023г. № КУВИ-001/2023-72057431			
Кадастровый номер:		37:26:010118:2	

Сведения о характерных точках границы части (частей) земельного участка				
Учетный номер части: 37:26:010118:2/1				
Система координат МСК-37, зона 2				
Номер точки	Координаты, м		Описание закрепления на местности	Средняя квадратичная погрешность определения координат характерных точек границ земельного участка, м
	X	Y		
1	2	3	4	5
1	290886.25	2187773.85	-	0.2
2	290889.83	2187771.68	-	0.2
3	290891.19	2187773.82	-	0.2
4	290888.04	2187776.17	-	0.2
1	290886.25	2187773.85	-	0.2



ДОКУМЕНТ ПОДПИСАН
ЭЛЕКТРОННОЙ ПОДПИСЬЮ

Сертификат: 3094B7974B3CA8E1F07A347CFAD6FA78

Владелец: ФЕДЕРАЛЬНАЯ СЛУЖБА ГОСУДАРСТВЕННОЙ
РЕГИСТРАЦИИ, КАДАСТРА И КАРТОГРАФИИ
Действителен: с 17.05.2022 по 10.08.2023

полное наименование должности

инициалы, фамилия

Земельный участок				
вид объекта недвижимости				
Лист № 2 раздела 4.2		Всего листов раздела 4.2: 4		Всего разделов: 8
27.03.2023г. № КУВИ-001/2023-72057431				
Кадастровый номер:			37:26:010118:2	
Сведения о характерных точках границы части (частей) земельного участка				
Учетный номер части: 37:26:010118:2/2				
Система координат МСК-37, зона 2				
Номер точки	Координаты, м		Описание закрепления на местности	Средняя квадратичная погрешность определения координат характерных точек границ земельного участка, м
	X	Y		
1	2	3	4	5
1	290896.2	2187767.37	-	0.2
2	290893.55	2187769.16	-	0.2
3	290895.06	2187771.53	-	0.2
4	290897.76	2187769.81	-	0.2
1	290896.2	2187767.37	-	0.2



ДОКУМЕНТ ПОДПИСАН
ЭЛЕКТРОННОЙ ПОДПИСЬЮ

Сертификат: 3094B7974B3CA8E1F07A347CFAD6FA78

Владелец: ФЕДЕРАЛЬНАЯ СЛУЖБА ГОСУДАРСТВЕННОЙ
РЕГИСТРАЦИИ, КАДАСТРА И КАРТОГРАФИИ
Действителен: с 17.05.2022 по 10.08.2023

полное наименование должности

инициалы, фамилия

Земельный участок

вид объекта недвижимости

Лист № 3 раздела 4.2

Всего листов раздела 4.2: 4

Всего разделов: 8

Всего листов выписки: 17

27.03.2023г. № КУВИ-001/2023-72057431

Кадастровый номер:

37:26:010118:2

Сведения о характерных точках границы части (частей) земельного участка

Учетный номер части: 37:26:010118:2/3

Система координат МСК-37, зона 2

Номер точки	Координаты, м		Описание закрепления на местности	Средняя квадратичная погрешность определения координат характерных точек границ земельного участка, м
	X	Y		
1	2	3	4	5
1	290889.51	2187778.76	-	0.2
2	290890.94	2187777.96	-	0.2
3	290890.09	2187776.44	-	0.2
4	290894.61	2187773.92	-	0.2
5	290897.77	2187772.16	-	0.2
6	290897.56	2187771.76	-	0.2
7	290900.2	2187770.29	-	0.2
8	290901.36	2187772.37	-	0.2
9	290900.5	2187772.85	-	0.2
10	290901.68	2187774.97	-	0.2
11	290902.56	2187774.49	-	0.2
12	290903.13	2187775.52	-	0.2
13	290902.1	2187776.1	-	0.2
14	290904.32	2187780.09	-	0.2
15	290905.47	2187779.47	-	0.2
16	290906.3	2187780.96	-	0.2
17	290904.02	2187782.24	-	0.2
18	290902.97	2187780.35	-	0.2
19	290899.33	2187782.38	-	0.2
20	290893.3	2187785.74	-	0.2
21	290890.74	2187781.03	-	0.2
1	290889.51	2187778.76	-	0.2



ДОКУМЕНТ ПОДПИСАН
ЭЛЕКТРОННОЙ ПОДПИСЬЮ

Сертификат: 3094B7974B3CA8E1F07A347CFAD6FA78

Владелец: ФЕДЕРАЛЬНАЯ СЛУЖБА ГОСУДАРСТВЕННОЙ

РЕГИСТРАЦИИ, КАДАСТРА И КАРТОГРАФИИ

Действителен: с 17.05.2022 по 10.08.2023

полное наименование должности

инициалы, фамилия

Земельный участок

вид объекта недвижимости

Лист № 4 раздела 4.2

Всего листов раздела 4.2: 4

Всего разделов: 8

Всего листов выписки: 17

27.03.2023г. № КУВИ-001/2023-72057431

Кадастровый номер:

37:26:010118:2

Сведения о характерных точках границы части (частей) земельного участка

Учетный номер части: 37:26:010118:2/4

Система координат МСК-37, зона 2

Номер точки	Координаты, м		Описание закрепления на местности	Средняя квадратичная погрешность определения координат характерных точек границ земельного участка, м
	X	Y		
1	2	3	4	5
1	290912.11	2187759.32	-	0.2
2	290909.89	2187760.74	-	-
3	290914.39	2187768.72	-	0.1
4	290915.13	2187769.47	-	0.1
5	290918.48	2187775.02	-	-
6	290920.48	2187773.88	-	0.2
7	290916.18	2187766.79	-	0.2
1	290912.11	2187759.32	-	0.2
1	290893.47	2187769.22	-	-
2	290897.62	2187766.62	-	-
3	290896.2	2187767.37	-	0.2
1	290893.47	2187769.22	-	-
1	290892.54	2187769.85	-	-
2	290889.83	2187771.68	-	0.2
3	290889.21	2187772.05	-	-
4	290890.75	2187774.37	-	0.1
5	290892.18	2187774.9	-	0.1
6	290893.58	2187774.26	-	0.1
7	290894.1	2187772.82	-	0.1
1	290892.54	2187769.85	-	-
1	290886.34	2187773.8	-	-
2	290886.25	2187773.85	-	0.2
3	290886.36	2187774.02	-	-
1	290886.34	2187773.8	-	-



ДОКУМЕНТ ПОДПИСАН
ЭЛЕКТРОННОЙ ПОДПИСЬЮ

Сертификат: 3094B7974B3CA8E1F07A347CFAD6FA78

Владелец: ФЕДЕРАЛЬНАЯ СЛУЖБА ГОСУДАРСТВЕННОЙ

РЕГИСТРАЦИИ, КАДАСТРА И КАРТОГРАФИИ

Действителен: с 17.05.2022 по 10.08.2023

полное наименование должности

инициалы, фамилия