

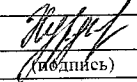
КАДАСТРОВЫЙ ПАСПОРТ
помещения
(выписка из государственного кадастра недвижимости)

Лист №	1	Всего листов:	3
--------	---	---------------	---

"07" ноября 2014 г. № 8300/201/14-16243	
Кадастровый номер:	83:00:060009:827
Номер кадастрового квартала:	83:00:060009
Характер сведений государственного кадастра недвижимости (статус записи о помещении):	—

Описание объекта недвижимого имущества:

1	Кадастровый номер здания (сооружения), в котором расположено помещение:	83:00:060009:825
2	Этаж (этажи), на котором расположено помещение:	Этаж № 1. Этаж № 2
3	Общая площадь помещения:	112.2
4	Местоположение:	Ненецкий автономный округ, Муниципальный район "Заполярный район", городское поселение "Рабочий поселок Искателей", п. Искателей, ул. Международная, д.22, кв. 2
5	Назначение:	Жилое (жилое, нежилое)
6	Вид жилого помещения в многоквартирном доме:	квартира (комната, квартира)
7	Кадастровый номер квартиры, в которой расположена комната:	—
8	Кадастровая стоимость (руб.):	4473481.32
9	Предыдущие кадастровые (условные) номера объекта недвижимого имущества:	2, 2
10	Особые отметки:	
11	Наименование органа кадастрового учета:	филиал Федерального государственного бюджетного учреждения «Федеральная кадастровая палата Федеральной службы государственной регистрации, кадастра и картографии» по Архангельской области и Ненецкому автономному округу

Инженер		З. В. Хурда
(полное наименование должности)	(подпись)	(инициалы, фамилия)

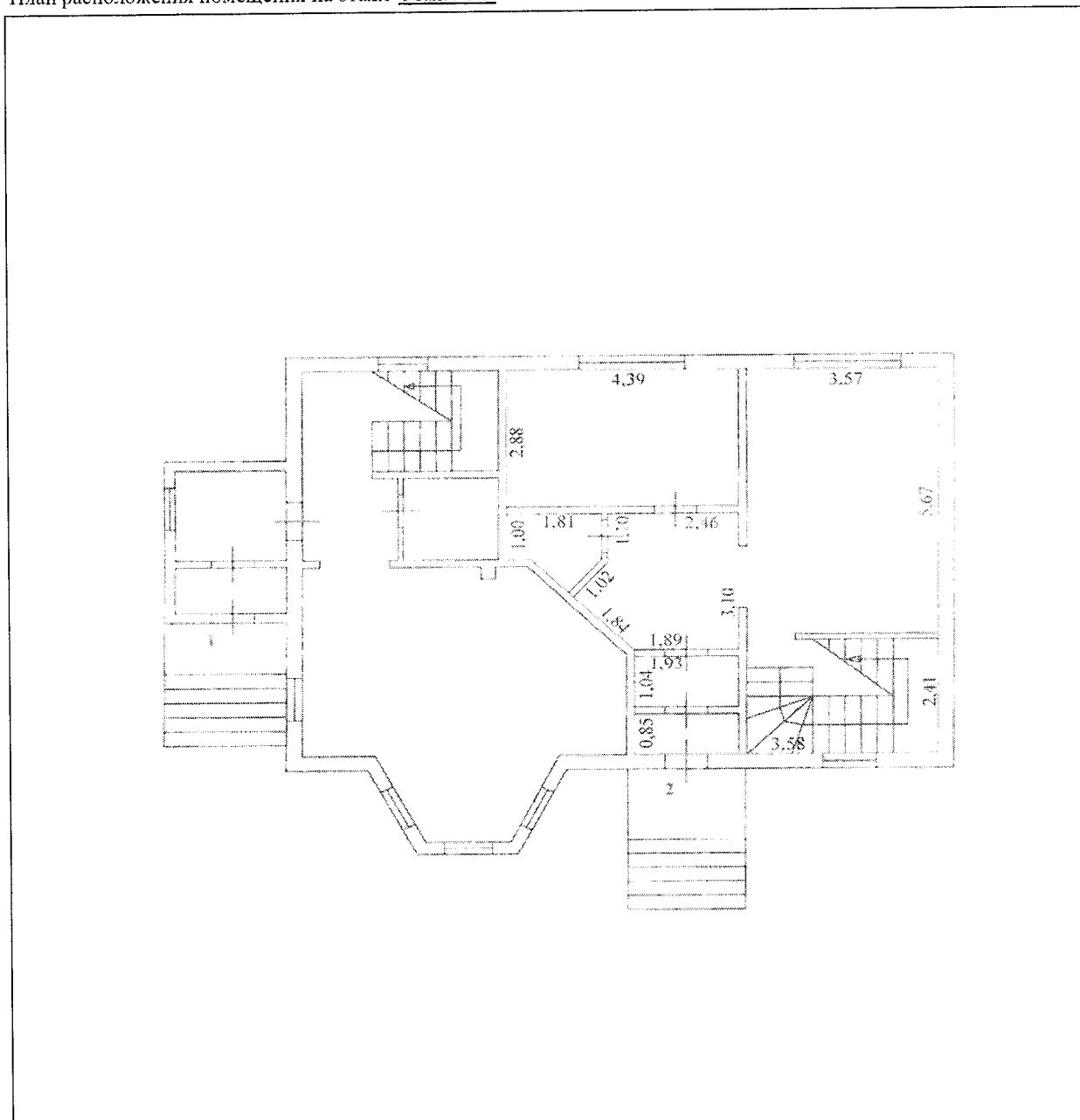
М.П.

КАДАСТРОВЫЙ ПАСПОРТ
помещения
(выписка из государственного кадастра недвижимости)

Лист №	2	Всего листов:	3
--------	---	---------------	---

"07" ноября 2014 г. № 8300/201/14-16243	
Кадастровый номер:	83:00:060009:827

План расположения помещения на этаже Этаж № 1:



Масштаб 1: 130

Инженер	<i>Хурда</i>	З. В. Хурда
(полное наименование должности)	(подпись)	(инициалы, фамилия)

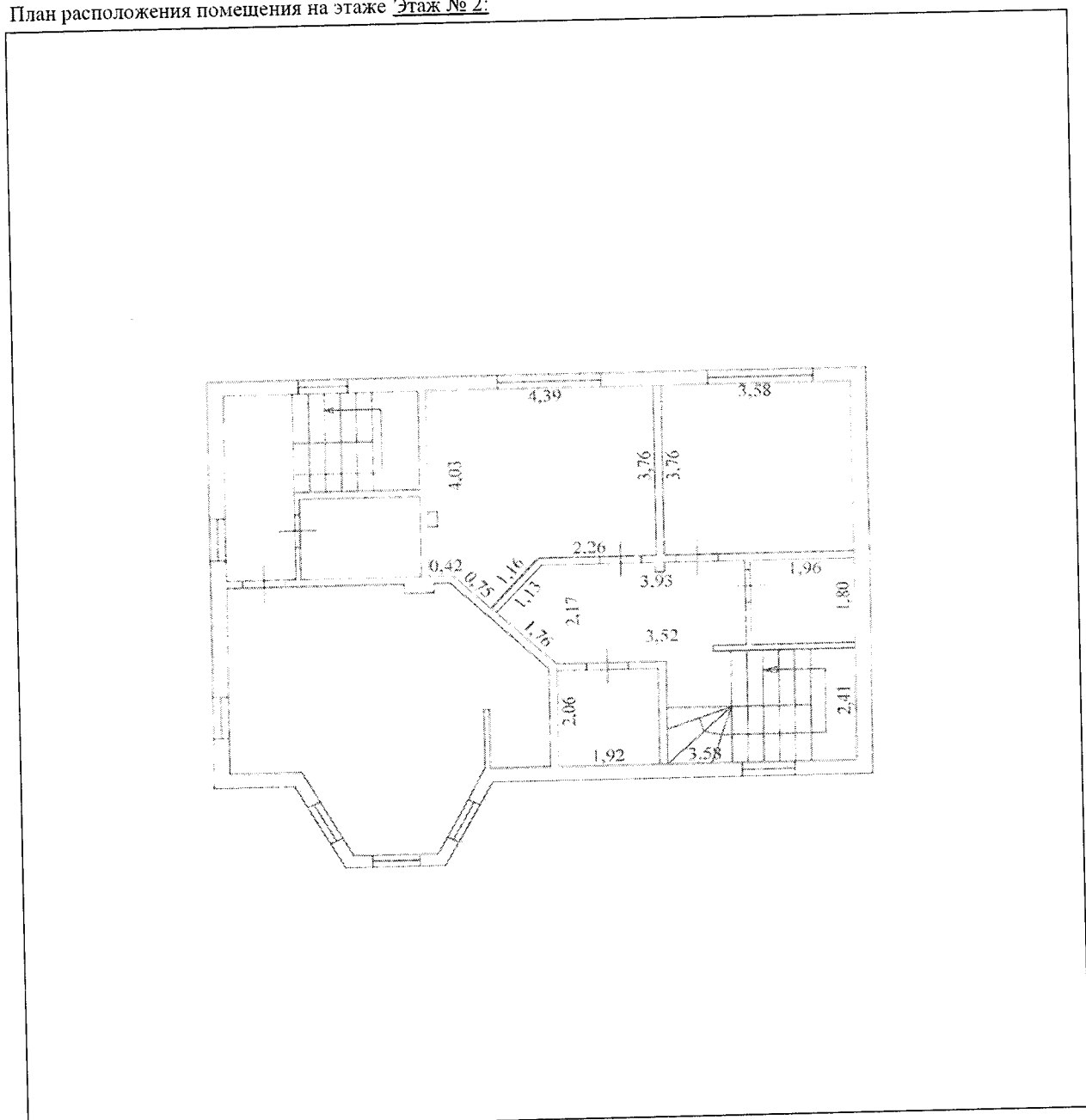
М.П.

КАДАСТРОВЫЙ ПАСПОРТ
помещения
(выписка из государственного кадастра недвижимости)

Лист №	3	Всего листов:	3
--------	---	---------------	---

"07" ноября 2014 г. № 8300/201/14-16243	
Кадастровый номер:	83:00:060009:827

План расположения помещения на этаже Этаж № 2:



Масштаб 1: 128

Инженер	<i>З. В. Хурда</i>	З. В. Хурда
(полное наименование должности)	(подпись)	(инициалы, фамилия)