

Филиал публично-правовой компании "Роскадастр" по Владимирской области

полное наименование органа регистрации прав

Выписка из Единого государственного реестра недвижимости об объекте недвижимости

Сведения о характеристиках объекта недвижимости

На основании запроса от 16.03.2023, поступившего на рассмотрение 16.03.2023, сообщаем, что согласно записям Единого государственного реестра недвижимости:


Раздел 1 Лист 1

Земельный участок			
вид объекта недвижимости			

Лист № 1 раздела 1	Всего листов раздела 1: 3	Всего разделов: 8	Всего листов выписки: 17
--------------------	---------------------------	-------------------	--------------------------

16.03.2023г. № КУВИ-001/2023-63618203	
Кадастровый номер:	33:22:031001:446
Номер кадастрового квартала:	33:22:031001
Дата присвоения кадастрового номера:	14.11.2016

Ранее присвоенный государственный учетный номер:	данные отсутствуют
Местоположение:	участок находится примерно в 295 м от ориентира по направлению на северо-восток от Владимирская обл, МО г Владимир (городской округ), г Владимир, пр-кт Суздальский, д 26
Площадь:	1849 +/- 15
Кадастровая стоимость, руб.:	10354.4
Кадастровые номера расположенных в пределах земельного участка объектов недвижимости:	33:22:031001:424
Кадастровые номера объектов недвижимости, из которых образован объект недвижимости:	33:22:031001:434; 33:22:031001:435
Кадастровые номера образованных объектов недвижимости:	данные отсутствуют
Категория земель:	Земли населенных пунктов
Виды разрешенного использования:	Для сельскохозяйственного производства
Сведения о кадастровом инженере:	данные отсутствуют
Сведения о лесах, водных объектах и об иных природных объектах, расположенных в пределах земельного участка:	данные отсутствуют
Сведения о том, что земельный участок полностью расположен в границах зоны с особыми условиями использования территории, территории объекта культурного наследия, публичного сервитута:	данные отсутствуют
Сведения о том, что земельный участок расположен в границах особой экономической зоны, территории опережающего социально-экономического развития, зоны территориального развития в Российской Федерации, игровой зоны:	данные отсутствуют

полное наименование должности	 ДОКУМЕНТ ПОДПИСАН ЭЛЕКТРОННОЙ ПОДПИСЬЮ	инициалы, фамилия
	Сертификат: 3094B7974B3CA8E1F07A347CFAD6FA78 Владелец: ФЕДЕРАЛЬНАЯ СЛУЖБА ГОСУДАРСТВЕННОЙ РЕГИСТРАЦИИ, КАДАСТРА И КАРТОГРАФИИ Действителен: с 17.05.2022 по 10.08.2023	

Земельный участок			
вид объекта недвижимости			
Лист № 2 раздела 1	Всего листов раздела 1: 3	Всего разделов: 8	Всего листов выписки: 17
16.03.2023г. № КУВИ-001/2023-63618203			
Кадастровый номер:		33:22:031001:446	
Сведения о том, что земельный участок расположен в границах особо охраняемой природной территории, охотничьих угодий, лесничеств:		данные отсутствуют	
Сведения о результатах проведения государственного земельного надзора:		данные отсутствуют	
Сведения о расположении земельного участка в границах территории, в отношении которой утвержден проект межевания территории:		данные отсутствуют	
Условный номер земельного участка:		данные отсутствуют	
Сведения о принятии акта и (или) заключении договора, предусматривающих предоставление в соответствии с земельным законодательством исполнительным органом государственным органом власти или органом местного самоуправления, находящегося в государственной или муниципальной собственности земельного участка для строительства наемного дома социального использования или наемного дома коммерческого использования:		данные отсутствуют	
Сведения о том, что земельный участок или земельные участки образованы на основании решения об изъятии земельного участка и (или) расположенного на нем объекта недвижимости для государственных или муниципальных нужд:		данные отсутствуют	
Сведения о том, что земельный участок образован из земель или земельного участка, государственная собственность на которые не разграничена:		данные отсутствуют	
Сведения о наличии земельного спора о местоположении границ земельных участков:		данные отсутствуют	
Статус записи об объекте недвижимости:		Сведения об объекте недвижимости имеют статус "актуальные"	
Особые отметки:		Сведения об ограничениях права на объект недвижимости, обременениях данного объекта, не зарегистрированных в реестре прав, ограничений прав и обременений недвижимого имущества: вид ограничения (обременения): ограничения прав на земельный участок, предусмотренные статьей 56 Земельного кодекса Российской Федерации; срок действия: с 07.01.2021; реквизиты документа-основания: карта (план) охранной зоны объектов электросетевого хозяйства от 23.09.2011 № б/н. вид ограничения (обременения): ограничения прав на земельный участок, предусмотренные статьей 56 Земельного кодекса Российской Федерации; срок действия: с	



ДОКУМЕНТ ПОДПИСАН
ЭЛЕКТРОННОЙ ПОДПИСЬЮ

Сертификат: 3094В7974ВЗСА8Е1F07А347CFAD6FA78

Владелец: ФЕДЕРАЛЬНАЯ СЛУЖБА ГОСУДАРСТВЕННОЙ
РЕГИСТРАЦИИ, КАДАСТРА И КАРТОГРАФИИ
Действителен: с 17.05.2022 по 10.08.2023

полное наименование должности

инициалы, фамилия

Земельный участок			
вид объекта недвижимости			
Лист № 3 раздела 1	Всего листов раздела 1: 3	Всего разделов: 8	Всего листов выписки: 17
16.03.2023г. № КУВИ-001/2023-63618203			
Кадастровый номер:	33:22:031001:446		
	07.01.2021; реквизиты документа-основания: карта (план) охранной зоны объектов электросетевого хозяйства от 30.09.2011 № б/н. вид ограничения (обременения): ограничения прав на земельный участок, предусмотренные статьей 56 Земельного кодекса Российской Федерации; срок действия: с 07.01.2021; реквизиты документа-основания: свидетельство о государственной регистрации права от 21.07.2006 № 139546 выдан: Управление Федеральной регистрационной службы по Владимирской области.		
Получатель выписки:	АНДРИЕВСКИЙ ИВАН ДМИТРИЕВИЧ, действующий(ая) на основании документа "" от имени заявителя ОБЩЕСТВО С ОГРАНИЧЕННОЙ ОТВЕТСТВЕННОСТЬЮ "СТРАХОВАЯ КОМПАНИЯ "СЕРВИСРЕЗЕРВ", 3317000799		

полное наименование должности	 ДОКУМЕНТ ПОДПИСАН ЭЛЕКТРОННОЙ ПОДПИСЬЮ Сертификат: 3094B7974B3CA8E1F07A347CFAD6FA78 Владелец: ФЕДЕРАЛЬНАЯ СЛУЖБА ГОСУДАРСТВЕННОЙ РЕГИСТРАЦИИ, КАДАСТРА И КАРТОГРАФИИ Действителен: с 17.05.2022 по 10.08.2023	инициалы, фамилия
-------------------------------	---	-------------------

Выписка из Единого государственного реестра недвижимости об объекте недвижимости
Сведения о зарегистрированных правах

Земельный участок			
вид объекта недвижимости			
Лист № 1 раздела 2	Всего листов раздела 2: 2	Всего разделов: 8	Всего листов выписки: 17
16.03.2023г. № КУВИ-001/2023-63618203			
Кадастровый номер:		33:22:031001:446	
1	Правообладатель (правообладатели):	1.1	Общество с ограниченной ответственностью "Страховая компания "СЕРВИСРЕЗЕРВ", ИНН: 3317000799, ОГРН: 1023301952190
	Сведения о возможности предоставления третьим лицам персональных данных физического лица:	1.1.1	данные отсутствуют
2	Вид, номер, дата и время государственной регистрации права:	2.1	Собственность 33-33/029-33/001/084/2016-665/1 15.12.2016 15:34:44
3	Сведения об осуществлении государственной регистрации сделки, права без необходимого в силу закона согласия третьего лица, органа:	3.1	данные отсутствуют
4	Ограничение прав и обременение объекта недвижимости:	не зарегистрировано	
5	Договоры участия в долевом строительстве:	не зарегистрировано	
6	Заявленные в судебном порядке права требования:	данные отсутствуют	
7	Сведения о возможности предоставления третьим лицам персональных данных физического лица	данные отсутствуют	
8	Сведения о возражении в отношении зарегистрированного права:	данные отсутствуют	
9	Сведения о наличии решения об изъятии объекта недвижимости для государственных и муниципальных нужд:	данные отсутствуют	
10	Сведения о невозможности государственной регистрации без личного участия правообладателя или его законного представителя:	данные отсутствуют	
11	Правопритязания и сведения о наличии поступивших, но не рассмотренных заявлений о проведении государственной регистрации права (перехода, прекращения права), ограничения права или обременения объекта недвижимости, сделки в отношении объекта недвижимости:	отсутствуют	



ДОКУМЕНТ ПОДПИСАН
ЭЛЕКТРОННОЙ ПОДПИСЬЮ

Сертификат: 3094B7974B3CA8E1F07A347CFAD6FA78

Владелец: ФЕДЕРАЛЬНАЯ СЛУЖБА ГОСУДАРСТВЕННОЙ
РЕГИСТРАЦИИ, КАДАСТРА И КАРТОГРАФИИ
Действителен: с 17.05.2022 по 10.08.2023

полное наименование должности

инициалы, фамилия

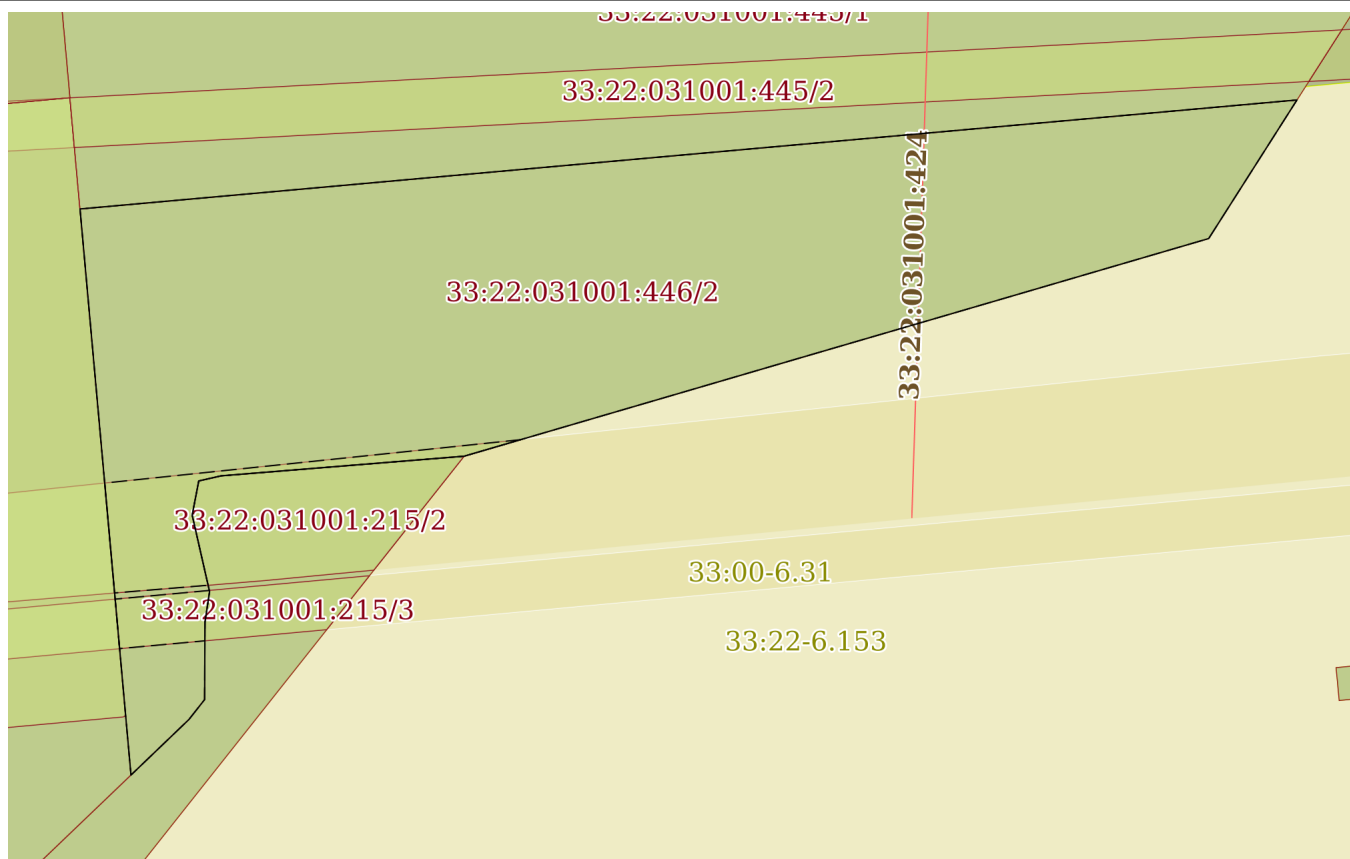
Земельный участок			
вид объекта недвижимости			
Лист № 2 раздела 2	Всего листов раздела 2: 2	Всего разделов: 8	Всего листов выписки: 17
16.03.2023г. № КУВИ-001/2023-63618203			
Кадастровый номер:		33:22:031001:446	
11	Сведения о невозможности государственной регистрации перехода, прекращения, ограничения права на земельный участок из земель сельскохозяйственного назначения:	данные отсутствуют	

полное наименование должности	 ДОКУМЕНТ ПОДПИСАН ЭЛЕКТРОННОЙ ПОДПИСЬЮ Сертификат: 3094B7974B3CA8E1F07A347CFAD6FA78 Владелец: ФЕДЕРАЛЬНАЯ СЛУЖБА ГОСУДАРСТВЕННОЙ РЕГИСТРАЦИИ, КАДАСТРА И КАРТОГРАФИИ Действителен: с 17.05.2022 по 10.08.2023	инициалы, фамилия
-------------------------------	---	-------------------

Выписка из Единого государственного реестра недвижимости об объекте недвижимости
Описание местоположения земельного участка

Земельный участок			
вид объекта недвижимости			
Лист № 1 раздела 3	Всего листов раздела 3: 1	Всего разделов: 8	Всего листов выписки: 17
16.03.2023г. № КУВИ-001/2023-63618203			
Кадастровый номер:		33:22:031001:446	

План (чертеж, схема) земельного участка



Масштаб 1:600

Условные обозначения:



ДОКУМЕНТ ПОДПИСАН
ЭЛЕКТРОННОЙ ПОДПИСЬЮ

Сертификат: 3094B7974B3CA8E1F07A347CFAD6FA78

Владелец: ФЕДЕРАЛЬНАЯ СЛУЖБА ГОСУДАРСТВЕННОЙ
РЕГИСТРАЦИИ, КАДАСТРА И КАРТОГРАФИИ
Действителен: с 17.05.2022 по 10.08.2023

полное наименование должности

инициалы, фамилия

Выписка из Единого государственного реестра недвижимости об объекте недвижимости

Описание местоположения земельного участка

Земельный участок			
вид объекта недвижимости			
Лист № 1 раздела 3.1	Всего листов раздела 3.1: 2	Всего разделов: 8	Всего листов выписки: 17
16.03.2023г. № КУВИ-001/2023-63618203			
Кадастровый номер:		33:22:031001:446	

Описание местоположения границ земельного участка							
№ п/п	Номер точки		Дирекционный угол	Горизонтальное положение, м	Описание закрепления на местности	Кадастровые номера смежных участков	Сведения об адресах правообладателей смежных земельных участков
	начальная	конечная					
1	2	3	4	5	6	7	8
1	1.1.1	1.1.2	84°52.7'	98.26	данные отсутствуют	33:22:031001:445	адрес отсутствует
2	1.1.2	1.1.3	212°29.3'	13.22	данные отсутствуют	данные отсутствуют	данные отсутствуют
3	1.1.3	1.1.4	253°41.9'	22.16	данные отсутствуют	данные отсутствуют	данные отсутствуют
4	1.1.4	1.1.5	253°44.2'	7.18	данные отсутствуют	данные отсутствуют	данные отсутствуют
5	1.1.5	1.1.6	253°43.3'	4.96	данные отсутствуют	данные отсутствуют	данные отсутствуют
6	1.1.6	1.1.7	253°40.4'	9.89	данные отсутствуют	данные отсутствуют	данные отсутствуют
7	1.1.7	1.1.8	253°42.4'	6.09	данные отсутствуют	данные отсутствуют	данные отсутствуют
8	1.1.8	1.1.9	253°41.5'	12.11	данные отсутствуют	данные отсутствуют	данные отсутствуют
9	1.1.9	1.1.10	265°22.6'	19.6	данные отсутствуют	33:22:031001:215	Владимирская область, г.Владимир, ул.3-я Линия, д.13
10	1.1.10	1.1.11	257°10.1'	1.85	данные отсутствуют	33:22:031001:215	Владимирская область, г.Владимир, ул.3-я Линия, д.13
11	1.1.11	1.1.12	190°54.5'	2.8	данные отсутствуют	33:22:031001:215	Владимирская область, г.Владимир, ул.3-я Линия, д.13
12	1.1.12	1.1.13	167°10.6'	6.31	данные отсутствуют	33:22:031001:215	Владимирская область, г.Владимир, ул.3-я Линия, д.13
13	1.1.13	1.1.14	188°33.2'	2.49	данные отсутствуют	33:22:031001:215	Владимирская область, г.Владимир, ул.3-я Линия, д.13
14	1.1.14	1.1.15	180°16.6'	6.23	данные отсутствуют	33:22:031001:215	Владимирская область, г.Владимир, ул.3-я Линия, д.13
15	1.1.15	1.1.16	218°13.2'	2.04	данные отсутствуют	33:22:031001:215	Владимирская область, г.Владимир, ул.3-я Линия, д.13
16	1.1.16	1.1.17	226°11.5'	6.46	данные отсутствуют	33:22:031001:215	Владимирская область, г.Владимир, ул.3-я Линия, д.13



ДОКУМЕНТ ПОДПИСАН
ЭЛЕКТРОННОЙ ПОДПИСЬЮ

Сертификат: 3094В7974ВЗСА8Е1F07А347СFAD6FA78

Владелец: ФЕДЕРАЛЬНАЯ СЛУЖБА ГОСУДАРСТВЕННОЙ

РЕГИСТРАЦИИ, КАДАСТРА И КАРТОГРАФИИ

Действителен: с 17.05.2022 по 10.08.2023

полное наименование должности

инициалы, фамилия

Земельный участок							
вид объекта недвижимости							
Лист № 2 раздела 3.1		Всего листов раздела 3.1: 2			Всего разделов: 8		Всего листов выписки: 17
16.03.2023г. № КУВИ-001/2023-63618203							
Кадастровый номер:				33:22:031001:446			
1	2	3	4	5	6	7	8
17	1.1.17	1.1.1	354°51.3`	45.72	данные отсутствуют	33:22:031001:80	адрес отсутствует

полное наименование должности	 <p>ДОКУМЕНТ ПОДПИСАН ЭЛЕКТРОННОЙ ПОДПИСЬЮ</p> <p>Сертификат: 3094B7974B3CA8E1F07A347CFAD6FA78 Владелец: ФЕДЕРАЛЬНАЯ СЛУЖБА ГОСУДАРСТВЕННОЙ РЕГИСТРАЦИИ, КАДАСТРА И КАРТОГРАФИИ Действителен: с 17.05.2022 по 10.08.2023</p>	инициалы, фамилия

Выписка из Единого государственного реестра недвижимости об объекте недвижимости

Описание местоположения земельного участка

Земельный участок			
вид объекта недвижимости			
Лист № 1 раздела 3.2	Всего листов раздела 3.2: 1	Всего разделов: 8	Всего листов выписки: 17
16.03.2023г. № КУВИ-001/2023-63618203			
Кадастровый номер:		33:22:031001:446	

Сведения о характерных точках границы земельного участка				
Система координат МСК-33				
Номер точки	Координаты, м		Описание закрепления на местности	Средняя квадратичная погрешность определения координат характерных точек границ земельного участка, м
	X	Y		
1	2	3	4	5
1	196596.02	224945.09	Закрепление отсутствует	0.1
2	196604.79	225042.96	Закрепление отсутствует	0.1
3	196593.64	225035.86	Закрепление отсутствует	0.1
4	196587.42	225014.59	Закрепление отсутствует	0.1
5	196585.41	225007.7	Закрепление отсутствует	0.1
6	196584.02	225002.94	Закрепление отсутствует	0.1
7	196581.24	224993.45	Закрепление отсутствует	0.1
8	196579.53	224987.6	Закрепление отсутствует	0.1
9	196576.13	224975.98	Закрепление отсутствует	0.1
10	196574.55	224956.44	Закрепление отсутствует	0.1
11	196574.14	224954.64	Закрепление отсутствует	0.1
12	196571.39	224954.11	Закрепление отсутствует	0.1
13	196565.24	224955.51	Закрепление отсутствует	0.1
14	196562.78	224955.14	Закрепление отсутствует	0.1
15	196556.55	224955.11	Закрепление отсутствует	0.1
16	196554.95	224953.85	Закрепление отсутствует	0.1
17	196550.48	224949.19	Закрепление отсутствует	0.1
1	196596.02	224945.09	Закрепление отсутствует	0.1

	ДОКУМЕНТ ПОДПИСАН ЭЛЕКТРОННОЙ ПОДПИСЬЮ	
Сертификат: 3094В7974ВЗСА8Е1F07А347CFAD6FA78 Владелец: ФЕДЕРАЛЬНАЯ СЛУЖБА ГОСУДАРСТВЕННОЙ РЕГИСТРАЦИИ, КАДАСТРА И КАРТОГРАФИИ Действителен: с 17.05.2022 по 10.08.2023		инициалы, фамилия
полное наименование должности		

Выписка из Единого государственного реестра недвижимости об объекте недвижимости
Сведения о частях земельного участка

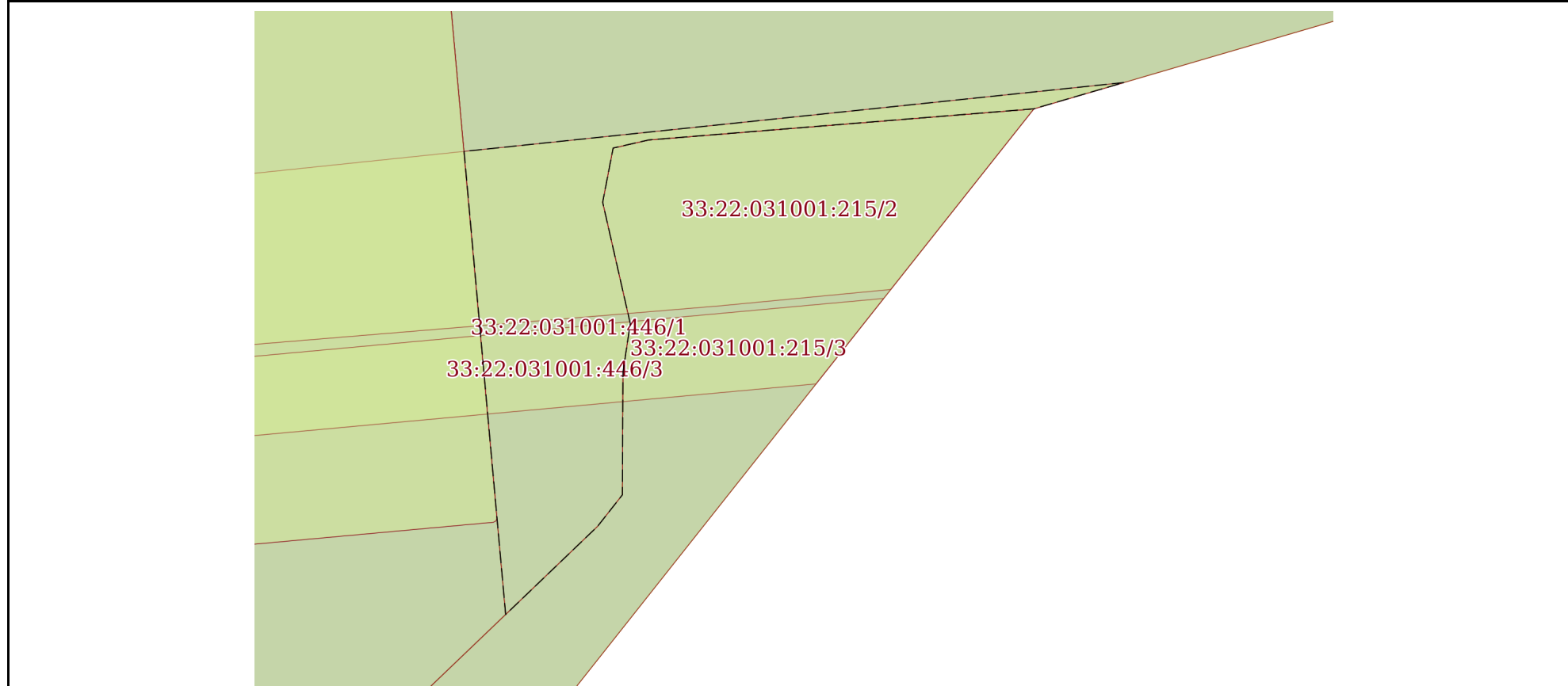
Земельный участок			
вид объекта недвижимости			

Лист № 1 раздела 4	Всего листов раздела 4: 3	Всего разделов: 8	Всего листов выписки: 17
--------------------	---------------------------	-------------------	--------------------------


16.03.2023г. № КУВИ-001/2023-63618203

Кадастровый номер: 33:22:031001:446

План (чертеж, схема) части земельного участка Учетный номер части: 33:22:031001:446/1



Масштаб 1:300 Условные обозначения:

полное наименование должности		ДОКУМЕНТ ПОДПИСАН ЭЛЕКТРОННОЙ ПОДПИСЬЮ	
	Сертификат: 3094В7974В3СА8Е1F07А347СFAD6FА78 Владелец: ФЕДЕРАЛЬНАЯ СЛУЖБА ГОСУДАРСТВЕННОЙ РЕГИСТРАЦИИ, КАДАСТРА И КАРТОГРАФИИ Действителен: с 17.05.2022 по 10.08.2023	инициалы, фамилия	

Земельный участок

вид объекта недвижимости

Лист № 2 раздела 4

Всего листов раздела 4: 3

Всего разделов: 8

Всего листов выписки: 17

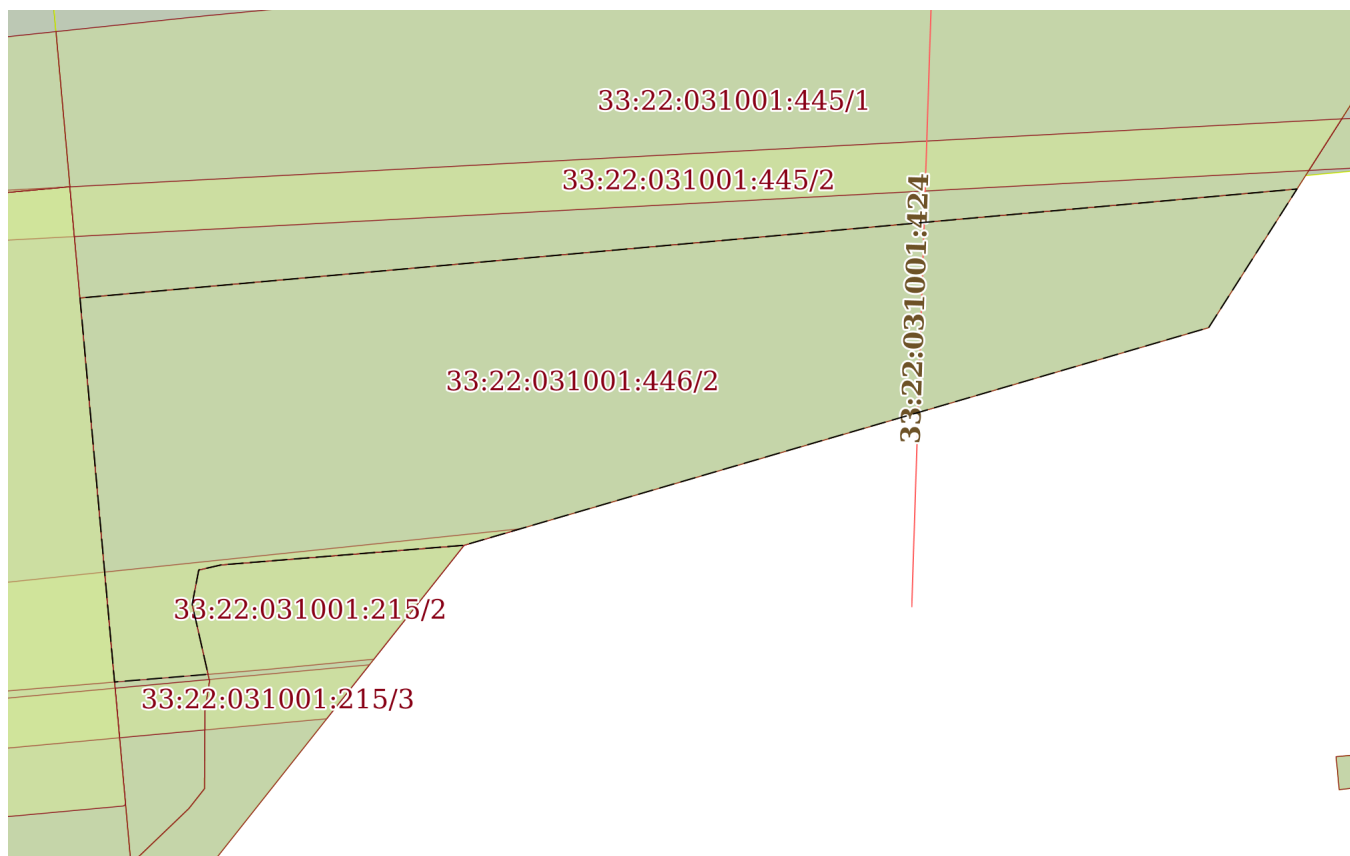
16.03.2023г. № КУВИ-001/2023-63618203

Кадастровый номер:

33:22:031001:446

План (чертеж, схема) части земельного участка

Учетный номер части: 33:22:031001:446/2



Масштаб 1:600

Условные обозначения:



ДОКУМЕНТ ПОДПИСАН
ЭЛЕКТРОННОЙ ПОДПИСЬЮ

Сертификат: 3094В7974ВЗСА8Е1F07А347СFAD6FA78

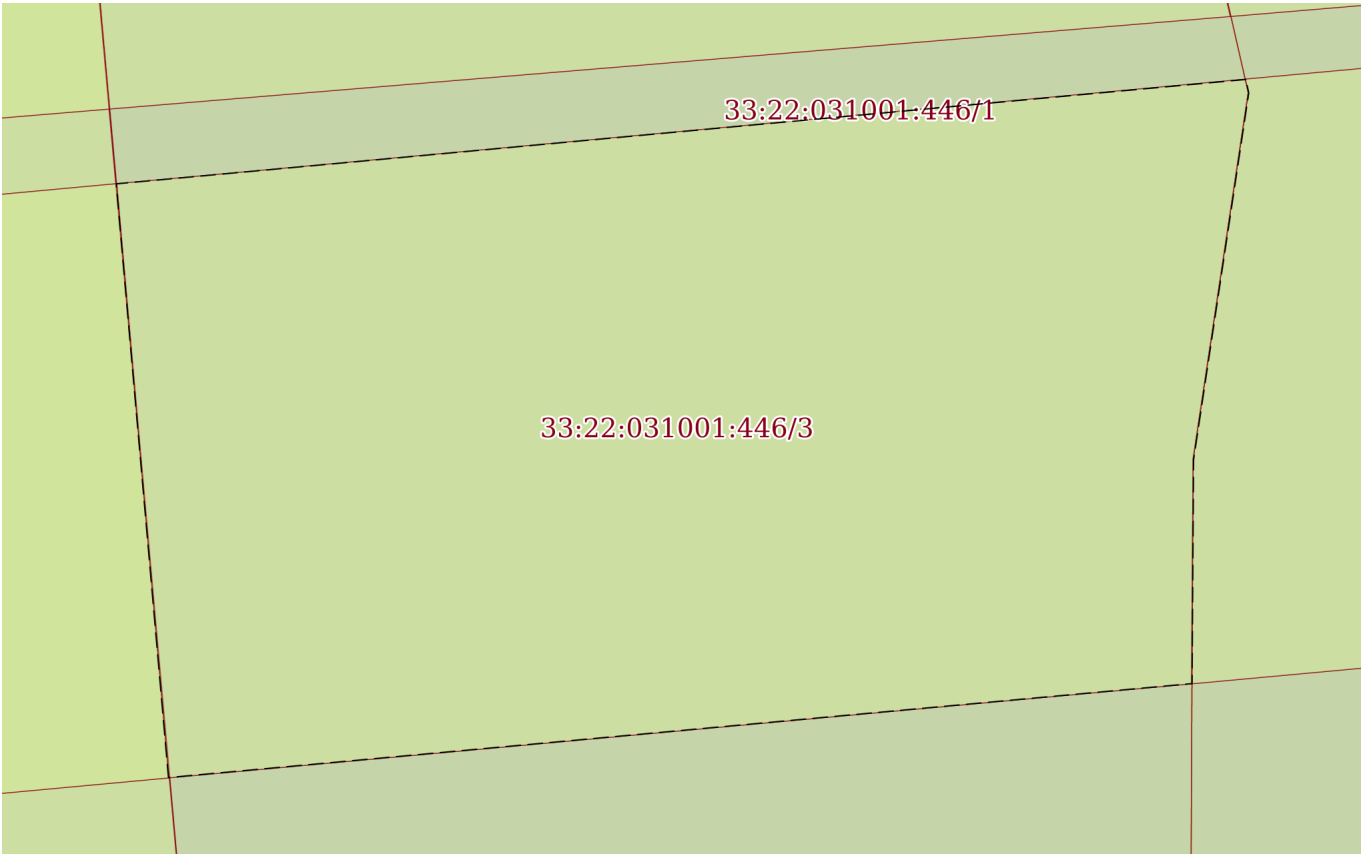
Владелец: ФЕДЕРАЛЬНАЯ СЛУЖБА ГОСУДАРСТВЕННОЙ

РЕГИСТРАЦИИ, КАДАСТРА И КАРТОГРАФИИ

Действителен: с 17.05.2022 по 10.08.2023

полное наименование должности

инициалы, фамилия

Земельный участок			
вид объекта недвижимости			
Лист № 3 раздела 4	Всего листов раздела 4: 3	Всего разделов: 8	Всего листов выписки: 17
16.03.2023г. № КУВИ-001/2023-63618203			
Кадастровый номер:		33:22:031001:446	
План (чертеж, схема) части земельного участка		Учетный номер части: 33:22:031001:446/3	
			
Масштаб 1:50	Условные обозначения:		

полное наименование должности	 ДОКУМЕНТ ПОДПИСАН ЭЛЕКТРОННОЙ ПОДПИСЬЮ	инициалы, фамилия
	Сертификат: 3094В7974ВЗСА8Е1F07А347CFAD6FA78 Владелец: ФЕДЕРАЛЬНАЯ СЛУЖБА ГОСУДАРСТВЕННОЙ РЕГИСТРАЦИИ, КАДАСТРА И КАРТОГРАФИИ Действителен: с 17.05.2022 по 10.08.2023	

Выписка из Единого государственного реестра недвижимости об объекте недвижимости

Сведения о частях земельного участка

Земельный участок		
вид объекта недвижимости		
Лист № 1 раздела 4.1	Всего листов раздела 4.1: 2	Всего разделов: 8
Всего листов выписки: 17		
16.03.2023г. № КУВИ-001/2023-63618203		
Кадастровый номер:		33:22:031001:446
Учетный номер части	Площадь, м2	Содержание ограничения в использовании или ограничения права на объект недвижимости или обременения объекта недвижимости
1	2	3
33:22:031001:446/1	162	вид ограничения (обременения): ограничения прав на земельный участок, предусмотренные статьей 56 Земельного кодекса Российской Федерации; Срок действия: не установлен; реквизиты документа-основания: карта (план) охранной зоны объектов электросетевого хозяйства от 23.09.2011 № б/н; Содержание ограничения (обременения): Постановление Совета Министров СССР от 26.03.1984 г № 255 "Об утверждении правил охраны электрических сетей напряжением свыше 1000 вольт"; Реестровый номер границы: 33.22.2.10
33:22:031001:446/2	1766	вид ограничения (обременения): ограничения прав на земельный участок, предусмотренные статьей 56 Земельного кодекса Российской Федерации; Срок действия: не установлен; реквизиты документа-основания: карта (план) охранной зоны объектов электросетевого хозяйства от 30.09.2011 № б/н; Содержание ограничения (обременения): Постановление Совета Министров СССР от 26.03.1984 г № 255 "Об утверждении правил охраны электрических сетей напряжением свыше 1000 вольт"; Реестровый номер границы: 33.22.2.11
33:22:031001:446/3	29	вид ограничения (обременения): ограничения прав на земельный участок, предусмотренные статьей 56 Земельного кодекса Российской Федерации; Срок действия: не установлен; реквизиты документа-основания: свидетельство о государственной регистрации права от 21.07.2006 № 139546 выдан: Управление Федеральной регистрационной службы по Владимирской области; Содержание ограничения (обременения): зона с особыми условиями использования территории - охранная зона газораспределительной сети. Режим использования установлен Постановлением правительства РФ от 20.11.2000г. №878. На земельные участки, входящие в охранные зоны газораспределительных сетей запрещается: а) строить объекты жилищно-гражданского и производственного назначения; б) сносить и реконструировать мосты, коллекторы, автомобильные и железные дороги с расположенными на них газораспределительными сетями без предварительного выноса этих газопроводов по согласованию с эксплуатационными организациями; в) разрушать берегоукрепительные сооружения, водопропускные устройства, земляные и иные сооружения, предохраняющие газораспределительные сети от разрушений; г) перемещать, повреждать, засыпать и уничтожать опознавательные знаки, контрольно-измерительные пункты и другие устройства газораспределительных сетей; д) устраивать свалки и склады, разливать растворы кислот, солей, щелочей и других химически активных веществ; е) огораживать и перегораживать охранные зоны, препятствовать доступу персонала эксплуатационных организаций к газораспределительным сетям, проведению обслуживания и устранению повреждений



ДОКУМЕНТ ПОДПИСАН
ЭЛЕКТРОННОЙ ПОДПИСЬЮ

Сертификат: 3094B7974B3CA8E1F07A347CFAD6FA78

Владелец: ФЕДЕРАЛЬНАЯ СЛУЖБА ГОСУДАРСТВЕННОЙ
РЕГИСТРАЦИИ, КАДАСТРА И КАРТОГРАФИИ
Действителен: с 17.05.2022 по 10.08.2023

полное наименование должности

инициалы, фамилия

Земельный участок			
вид объекта недвижимости			
Лист № 2 раздела 4.1	Всего листов раздела 4.1: 2	Всего разделов: 8	Всего листов выписки: 17
16.03.2023г. № КУВИ-001/2023-63618203			
Кадастровый номер:		33:22:031001:446	
		<p>газораспределительных сетей; ж) разводить огонь и размещать источники огня; з) рыть погреба, копать и обрабатывать почву сельскохозяйственными и мелиоративными орудиями и механизмами на глубину более 0,3 метра; и) открывать калитки и двери газорегуляторных пунктов, станций катодной и дренажной защиты, люки подземных колодцев, включать или отключать электроснабжение средств связи, освещения и систем телемеханики; к) набрасывать, приставлять и привязывать к опорам и надземным газопроводам, ограждениям и зданиям газораспределительных сетей посторонние предметы, лестницы, влезать на них; л) самовольно подключаться к газораспределительным сетям. Лесохозяйственные, сельскохозяйственные и другие работы, не подпадающие под ограничения, указанные в пункте 14 настоящих Правил, и не связанные с нарушением земельного горизонта и обработкой почвы на глубину более 0,3 метра, производятся собственниками, владельцами или пользователями земельных участков в охранной зоне газораспределительной сети при условии предварительного письменного уведомления эксплуатационной организации не менее чем за 3 рабочих дня до начала работ. Хозяйственная деятельность в охранных зонах газораспределительных сетей, не предусмотренная пунктами 14 и 15 настоящих Правил, при которой производится нарушение поверхности земельного участка и обработка почвы на глубину более 0,3 метра, осуществляется на основании письменного разрешения эксплуатационной организации газораспределительных сетей.; Реестровый номер границы: 33.00.2.135</p>	

	 ДОКУМЕНТ ПОДПИСАН ЭЛЕКТРОННОЙ ПОДПИСЬЮ Сертификат: 3094B7974B3CA8E1F07A347CFAD6FA78 Владелец: ФЕДЕРАЛЬНАЯ СЛУЖБА ГОСУДАРСТВЕННОЙ РЕГИСТРАЦИИ, КАДАСТРА И КАРТОГРАФИИ Действителен: с 17.05.2022 по 10.08.2023	
полное наименование должности	инициалы, фамилия	

Выписка из Единого государственного реестра недвижимости об объекте недвижимости

Сведения о частях земельного участка

Земельный участок			
вид объекта недвижимости			
Лист № 1 раздела 4.2	Всего листов раздела 4.2: 3	Всего разделов: 8	Всего листов выписки: 17
16.03.2023г. № КУВИ-001/2023-63618203			
Кадастровый номер:		33:22:031001:446	

Сведения о характерных точках границы части (частей) земельного участка				
Учетный номер части: 33:22:031001:446/1				
Система координат МСК-33				
Номер точки	Координаты, м		Описание закрепления на местности	Средняя квадратичная погрешность определения координат характерных точек границ земельного участка, м
	X	Y		
1	2	3	4	5
1	196577.46	224980.54	-	-
2	196573.97	224947.08	-	-
3	196550.48	224949.19	Закрепление отсутствует	0.1
4	196554.95	224953.85	Закрепление отсутствует	0.1
5	196556.55	224955.11	Закрепление отсутствует	0.1
6	196562.78	224955.14	Закрепление отсутствует	0.1
7	196565.24	224955.51	Закрепление отсутствует	0.1
8	196571.39	224954.11	Закрепление отсутствует	0.1
9	196574.14	224954.64	Закрепление отсутствует	0.1
10	196574.55	224956.44	Закрепление отсутствует	0.1
11	196576.13	224975.98	Закрепление отсутствует	0.1
1	196577.46	224980.54	-	-



ДОКУМЕНТ ПОДПИСАН
ЭЛЕКТРОННОЙ ПОДПИСЬЮ

Сертификат: 3094B7974B3CA8E1F07A347CFAD6FA78

Владелец: ФЕДЕРАЛЬНАЯ СЛУЖБА ГОСУДАРСТВЕННОЙ
РЕГИСТРАЦИИ, КАДАСТРА И КАРТОГРАФИИ
Действителен: с 17.05.2022 по 10.08.2023

полное наименование должности

инициалы, фамилия

Земельный участок

вид объекта недвижимости

Лист № 2 раздела 4.2

Всего листов раздела 4.2: 3

Всего разделов: 8

Всего листов выписки: 17

16.03.2023г. № КУВИ-001/2023-63618203

Кадастровый номер:

33:22:031001:446

Сведения о характерных точках границы части (частей) земельного участка

Учетный номер части: 33:22:031001:446/2

Система координат МСК-33

Номер точки	Координаты, м		Описание закрепления на местности	Средняя квадратичная погрешность определения координат характерных точек границ земельного участка, м
	X	Y		
1	2	3	4	5
1	196596.02	224945.09	Закрепление отсутствует	0.1
2	196565.13	224947.87	-	-
3	196565.75	224955.39	-	-
4	196571.39	224954.11	Закрепление отсутствует	0.1
5	196574.14	224954.64	Закрепление отсутствует	0.1
6	196574.55	224956.44	Закрепление отсутствует	0.1
7	196576.13	224975.98	Закрепление отсутствует	0.1
8	196579.53	224987.6	Закрепление отсутствует	0.1
9	196581.24	224993.45	Закрепление отсутствует	0.1
10	196584.02	225002.94	Закрепление отсутствует	0.1
11	196585.41	225007.7	Закрепление отсутствует	0.1
12	196587.42	225014.59	Закрепление отсутствует	0.1
13	196593.64	225035.86	Закрепление отсутствует	0.1
14	196604.79	225042.96	Закрепление отсутствует	0.1
1	196596.02	224945.09	Закрепление отсутствует	0.1



ДОКУМЕНТ ПОДПИСАН
ЭЛЕКТРОННОЙ ПОДПИСЬЮ

Сертификат: 3094B7974B3CA8E1F07A347CFAD6FA78

Владелец: ФЕДЕРАЛЬНАЯ СЛУЖБА ГОСУДАРСТВЕННОЙ

РЕГИСТРАЦИИ, КАДАСТРА И КАРТОГРАФИИ

Действителен: с 17.05.2022 по 10.08.2023

полное наименование должности

инициалы, фамилия

Земельный участок			
вид объекта недвижимости			
Лист № 3 раздела 4.2	Всего листов раздела 4.2: 3	Всего разделов: 8	Всего листов выписки: 17

16.03.2023г. № КУВИ-001/2023-63618203

Кадастровый номер: 33:22:031001:446

Сведения о характерных точках границы части (частей) земельного участка				
Учетный номер части: 33:22:031001:446/3				
Система координат МСК-33				
Номер точки	Координаты, м		Описание закрепления на местности	Средняя квадратичная погрешность определения координат характерных точек границ земельного участка, м
	X	Y		
1	2	3	4	5
1	196565.33	224955.49	-	-
2	196564.63	224947.92	-	-
3	196560.65	224948.27	-	-
4	196561.28	224955.13	-	-
5	196562.78	224955.14	Закрепление отсутствует	0.1
6	196565.24	224955.51	Закрепление отсутствует	0.1
1	196565.33	224955.49	-	-



ДОКУМЕНТ ПОДПИСАН
ЭЛЕКТРОННОЙ ПОДПИСЬЮ

Сертификат: 3094B7974B3CA8E1F07A347CFAD6FA78

Владелец: ФЕДЕРАЛЬНАЯ СЛУЖБА ГОСУДАРСТВЕННОЙ

РЕГИСТРАЦИИ, КАДАСТРА И КАРТОГРАФИИ

Действителен: с 17.05.2022 по 10.08.2023

полное наименование должности

инициалы, фамилия