

Филиал публично-правовой компании "Роскадастр" по Московской области
полное наименование органа регистрации прав
Выписка из Единого государственного реестра недвижимости об объекте недвижимости


Сведения о характеристиках объекта недвижимости

На основании запроса от 20.01.2023, поступившего на рассмотрение 20.01.2023, сообщаем, что согласно записям Единого государственного реестра недвижимости:

Раздел 1 Лист 1


| | |
|--|--|
| Земельный участок | |
| вид объекта недвижимости | |
| Лист № 1 раздела 1 | Всего листов раздела 1: 4 |
| Всего разделов: 8 | |
| Всего листов выписки: 45 | |
| 20.01.2023г. № КУВИ-001/2023-12329794 | |
| Кадастровый номер: | 50:53:0020105:45 |
| Номер кадастрового квартала: | 50:53:0020105 |
| Дата присвоения кадастрового номера: | 13.07.2003 |
| Ранее присвоенный государственный учетный номер: | Кадастровый номер 50:53:020105:0045; Условный номер 50:53:02:00430 |
| Местоположение: | Местоположение установлено относительно ориентира, расположенного в границах участка. Почтовый адрес ориентира: обл. Московская, г. Лыткарино, ПК "Сельскохозяйственная артель "Колхоз им Ленина". |
| Площадь: | 209533 |
| Кадастровая стоимость, руб.: | 281566254.74 |
| Кадастровые номера расположенных в пределах земельного участка объектов недвижимости: | данные отсутствуют |
| Кадастровые номера объектов недвижимости, из которых образован объект недвижимости: | 50:53:0020105:41 |
| Кадастровые номера образованных объектов недвижимости: | данные отсутствуют |
| Категория земель: | Земли населенных пунктов |
| Виды разрешенного использования: | для сельскохозяйственного производства |
| Сведения о кадастровом инженере: | данные отсутствуют |
| Сведения о лесах, водных объектах и об иных природных объектах, расположенных в пределах земельного участка: | данные отсутствуют |
| Сведения о том, что земельный участок полностью расположен в границах зоны с особыми условиями использования территории, территории объекта культурного наследия, публичного сервитута: | данные отсутствуют |
| Сведения о том, что земельный участок расположен в границах особой экономической зоны, территории опережающего социально-экономического развития, зоны территориального развития в Российской Федерации, игровой зоны: | данные отсутствуют |

| | | |
|-------------------------------|---|---|
| полное наименование должности |  <p>ДОКУМЕНТ ПОДПИСАН ЭЛЕКТРОННОЙ ПОДПИСЬЮ</p> <p>Сертификат: 645751274004338331092800328139849106309 Владелец: ФЕДЕРАЛЬНАЯ СЛУЖБА ГОСУДАРСТВЕННОЙ РЕГИСТРАЦИИ, КАДАСТРА И КАРТОГРАФИИ Действителен: с 17.05.2022 по 10.08.2023</p> | <p>инициалы, фамилия</p> <p align="center">КЛЕЙМЕНОВА И.С.</p> <p align="center">25 ЯНВ 2023</p> |
| | | |

| | | | |
|---|--|-------------------|---|
| Земельный участок | | | |
| вид объекта недвижимости | | | |
| Лист № 2 раздела 1 | Всего листов раздела 1: 4 | Всего разделов: 8 | Всего листов выписки: 45 |
| 20.01.2023г. № КУВИ-001/2023-12329794 | | | |
| Кадастровый номер: | | 50:53:0020105:45 | |
| Сведения о том, что земельный участок расположен в границах особо охраняемой природной территории, охотничьих угодий, лесничеств: | данные отсутствуют | | |
| Сведения о результатах проведения государственного земельного надзора: | данные отсутствуют | | |
| Сведения о расположении земельного участка в границах территории, в отношении которой утвержден проект межевания территории: | данные отсутствуют | | |
| Условный номер земельного участка: | данные отсутствуют | | |
| Сведения о принятии акта и (или) заключении договора, предусматривающих предоставление в соответствии с земельным законодательством исполнительным органом государственным органом власти или органом местного самоуправления, находящегося в государственной или муниципальной собственности земельного участка для строительства наемного дома социального использования или наемного дома коммерческого использования: | данные отсутствуют | | |
| Сведения о том, что земельный участок или земельные участки образованы на основании решения об изъятии земельного участка и (или) расположенного на нем объекта недвижимости для государственных или муниципальных нужд: | данные отсутствуют | | |
| Сведения о том, что земельный участок образован из земель или земельного участка, государственная собственность на которые не разграничена: | данные отсутствуют | | |
| Сведения о наличии земельного спора о местоположении границ земельных участков: | данные отсутствуют | | |
| Статус записи об объекте недвижимости: | Сведения об объекте недвижимости имеют статус "актуальные, ранее учтенные" | | |
| Особые отметки: | Сведения об ограничениях права на объект недвижимости, обременениях данного объекта, не зарегистрированных в реестре прав, ограничений прав и обременений недвижимого имущества: вид ограничения (обременения): ограничения прав на земельный участок, предусмотренные статьей 56 Земельного кодекса Российской Федерации; срок действия: с 22.07.2015; реквизиты документа-основания: договор на проведение работ по межеванию земельных участков от 24.02.2014 № 6/н выдан: ООО "СтройТрест". вид ограничения (обременения): ограничения прав на земельный участок, предусмотренные статьей 56 Земельного кодекса Российской Федерации; срок действия: с | | |
| полное наименование должности |  ДОКУМЕНТ ПОДПИСАН ЭЛЕКТРОННОЙ ПОДПИСЬЮ Сертификат: 64575127406433833109210328139839206360 Владелец: ФЕДЕРАЛЬНАЯ СЛУЖБА ГОСУДАРСТВЕННОЙ РЕГИСТРАЦИИ, КАДАСТРА И КАРТОГРАФИИ Действителен: с 17.05.2022 по 10.08.2023 | | инициалы, фамилия КЛЕМЕНОВА И.С. 25 ЯНВ 2023 |

| | | | |
|---------------------------------------|---------------------------|-------------------|--------------------------|
| Земельный участок | | | |
| вид объекта недвижимости | | | |
| Лист № 3 раздела 1 | Всего листов раздела 1: 4 | Всего разделов: 8 | Всего листов выписки: 45 |
| 20.01.2023г. № КУВИ-001/2023-12329794 | | | |
| Кадастровый номер: | | 50:53:0020105:45 | |

31.03.2015; реквизиты документа-основания: распоряжение "Об утверждении границ охранных зон газораспределительных сетей, расположенных в городах Люберцы, Лыткарино, Ленинском и Люберецком муниципальных районах" от 01.02.2012 № 31-РМ выдан: Министерство экологии и природопользования Московской области. вид ограничения (обременения): ограничения прав на земельный участок, предусмотренные статьей 56 Земельного кодекса Российской Федерации; срок действия: с 03.04.2015; реквизиты документа-основания: постановление "О порядке установления охранных зон объектов электросетевого хозяйства и особых условий использования земельных участков, расположенных в границах таких зон" от 24.02.2009 № 160 выдан: Правительство Российской Федерации. вид ограничения (обременения): ограничения прав на земельный участок, предусмотренные статьей 56 Земельного кодекса Российской Федерации; срок действия: с 06.04.2015; реквизиты документа-основания: постановление "О порядке установления охранных зон объектов электросетевого хозяйства и особых условий использования земельных участков, расположенных в границах таких зон" от 24.02.2009 № 160 выдан: Правительство Российской Федерации. вид ограничения (обременения): ограничения прав на земельный участок, предусмотренные статьей 56 Земельного кодекса Российской Федерации; срок действия: с 28.07.2021; реквизиты документа-основания: о порядке установления охранных зон объектов электросетевого хозяйства и особых условий использования земельных участков, расположенных в границах таких зон от 24.02.2009 № 160 выдан: Правительство Российской Федерации. вид ограничения (обременения): ограничения прав на земельный участок, предусмотренные статьей 56 Земельного кодекса Российской Федерации; срок действия: с 30.07.2021; реквизиты документа-основания: документ, содержащий описание объекта от 20.05.2021; zoneToGKN_d5647024-fd0e-4442-8a49-c7e4e137e29b.zip от 10.06.2021 № б/н; постановление Правительства Российской Федерации "О порядке установления охранных зон объектов электросетевого хозяйства и особых условий использования земельных участков, расположенных в границах таких зон" от 24.02.2009 № 160 выдан: Правительство Российской Федерации; постановление Правительства Российской Федерации "О некоторых вопросах установления охранных зон объектов электросетевого хозяйства" от 26.08.2013 № 736 выдан: Правительство Российской Федерации. вид ограничения (обременения): ограничения прав на земельный участок, предусмотренные статьей 56 Земельного кодекса Российской Федерации; срок действия: с 09.02.2022; реквизиты документа-основания: zoneToGKN_1f99d76a-9692-4d87-9120-81fc1f4b6be1.zip от 04.02.2022 № PVD-0150/2022-6397-1; документ, содержащий описание объекта от 29.12.2021; об

| | | | |
|-------------------------------|---|---|-------------------|
| полное наименование должности |  | ДОКУМЕНТ ПОДПИСАН ЭЛЕКТРОННОЙ ПОДПИСЬЮ | инициалы, фамилия |
| | Сертификат: 64575127400433833109200328139839306360 Владелец: ФЕДЕРАЛЬНАЯ СЛУЖБА ГОСУДАРСТВЕННОЙ РЕГИСТРАЦИИ, КАДАСТРА И КАРТОГРАФИИ Действителен: с 17.05.2021 по 16.08.2023 | | |

| | | | |
|---------------------------------------|---------------------------|--|--------------------------|
| Земельный участок | | | |
| вид объекта недвижимости | | | |
| Лист № 4 раздела 1 | Всего листов раздела 1: 4 | Всего разделов: 8 | Всего листов выписки: 45 |
| 20.01.2023г. № КУВИ-001/2023-12329794 | | | |
| Кадастровый номер: | | 50:53:0020105:45 | |
| | | <p>утверждении границ охранной зоны газораспределительной сети, расположенной в городском округе Лыткарино от 22.12.2021 № 1397-РМ выдан: Министерство экологии и природопользования Московской области . вид ограничения (обременения): ограничения прав на земельный участок, предусмотренные статьей 56 Земельного кодекса Российской Федерации; срок действия: с 17.04.2022; реквизиты документа-основания: об установлении публичного сервитута в интересах публичного акционерного общества «Россети Московский регион» на землях и частях земельных участков, расположенных на территории городского округа Люберцы, городского округа Котельники, городского округа Дзержинский, городского округа Лыткарино Московской области в целях размещения существующего объекта электросетевого хозяйства ЛЭП 110 кВ «Красково – Лыткарино» с отпайкой на подстанцию 110 кВ «Дзержинская» № 680» от 23.03.2022 № 15ВР-464 выдан: Министерство имущественных отношений Московской области. Граница земельного участка пересекает границы земельных участков (земельного участка) с кадастровыми номерами (кадастровым номером) 50:53:0020105:40.</p> | |
| Получатель выписки: | | Белинова Ольга Владимировна, действующий(ая) на основании документа "Доверенность" от имени заявителя Селищева Анатолия Юрьевича | |

| | | |
|-------------------------------|---|-------------------|
| |  <p>ДОКУМЕНТ ПОДПИСАН ЭЛЕКТРОННОЙ ПОДПИСЬЮ</p> | |
| полное наименование должности | <p>Сертификат: 64575127400433833109200328139830306360 Владелец: ФЕДЕРАЛЬНАЯ СЛУЖБА ГОСУДАРСТВЕННОЙ РЕГИСТРАЦИИ, КАДАСТРА И КАРТОГРАФИИ Действителен с 17.05.2022 по 10.08.2023</p> | инициалы, фамилия |

Выписка из Единого государственного реестра недвижимости об объекте недвижимости

Сведения о зарегистрированных правах

| | | | | | | | | | | | | | | | | | | | | | | | | | | | | | | | | | | |
|--|--|--|-----|--|-----|------|-------|--|-----------------------------------|---------------------|--|------------------------------------|-----------------------|--|---|--------------------|--|--|--------------------------------------|--|--|--|--|---|--------------------|--|---|--------------------|--|---|--|--|---|--|
| Земельный участок | | | | | | | | | | | | | | | | | | | | | | | | | | | | | | | | | | |
| вид объекта недвижимости | | | | | | | | | | | | | | | | | | | | | | | | | | | | | | | | | | |
| Лист № 1 раздела 2 | Всего листов раздела 2: 3 | | | | | | | | | | | | | | | | | | | | | | | | | | | | | | | | | |
| Всего разделов: 8 | | | | | | | | | | | | | | | | | | | | | | | | | | | | | | | | | | |
| Всего листов выписки: 45 | | | | | | | | | | | | | | | | | | | | | | | | | | | | | | | | | | |
| 20.01.2023г. № КУВИ-001/2023-12329794 | | | | | | | | | | | | | | | | | | | | | | | | | | | | | | | | | | |
| Кадастровый номер: | 50:53:0020105:45 | | | | | | | | | | | | | | | | | | | | | | | | | | | | | | | | | |
| 1 | <table border="1"> <tr> <td>Правообладатель (правообладатели):</td> <td>1.1</td> <td>Общество с ограниченной ответственностью "Виста Стайл", ИНН: 7726312676, ОГРН: 1027700403675</td> </tr> </table> | Правообладатель (правообладатели): | 1.1 | Общество с ограниченной ответственностью "Виста Стайл", ИНН: 7726312676, ОГРН: 1027700403675 | | | | | | | | | | | | | | | | | | | | | | | | | | | | | | |
| Правообладатель (правообладатели): | 1.1 | Общество с ограниченной ответственностью "Виста Стайл", ИНН: 7726312676, ОГРН: 1027700403675 | | | | | | | | | | | | | | | | | | | | | | | | | | | | | | | | |
| 2 | <table border="1"> <tr> <td>Вид, номер, дата и время государственной регистрации права:</td> <td>2.1</td> <td>Собственность 50-50-53/005/2006-187 23.08.2006 00:00:00</td> </tr> </table> | Вид, номер, дата и время государственной регистрации права: | 2.1 | Собственность 50-50-53/005/2006-187 23.08.2006 00:00:00 | | | | | | | | | | | | | | | | | | | | | | | | | | | | | | |
| Вид, номер, дата и время государственной регистрации права: | 2.1 | Собственность 50-50-53/005/2006-187 23.08.2006 00:00:00 | | | | | | | | | | | | | | | | | | | | | | | | | | | | | | | | |
| 3 | <table border="1"> <tr> <td>Сведения об осуществлении государственной регистрации сделки, права без необходимого в силу закона согласия третьего лица, органа:</td> <td>3.1</td> <td>данные отсутствуют</td> </tr> </table> | Сведения об осуществлении государственной регистрации сделки, права без необходимого в силу закона согласия третьего лица, органа: | 3.1 | данные отсутствуют | | | | | | | | | | | | | | | | | | | | | | | | | | | | | | |
| Сведения об осуществлении государственной регистрации сделки, права без необходимого в силу закона согласия третьего лица, органа: | 3.1 | данные отсутствуют | | | | | | | | | | | | | | | | | | | | | | | | | | | | | | | | |
| 4 | <table border="1"> <tr> <td colspan="3">Ограничение прав и обременение объекта недвижимости:</td> </tr> <tr> <td>4.1</td> <td>вид:</td> <td>Арест</td> </tr> <tr> <td></td> <td>дата государственной регистрации:</td> <td>02.12.2011 00:00:00</td> </tr> <tr> <td></td> <td>номер государственной регистрации:</td> <td>50-50-98/030/2011-877</td> </tr> <tr> <td></td> <td>срок, на который установлены ограничение прав и обременение объекта недвижимости:</td> <td>данные отсутствуют</td> </tr> <tr> <td></td> <td>лицо, в пользу которого установлены ограничение прав и обременение объекта недвижимости:</td> <td>данные о правообладателе отсутствуют</td> </tr> <tr> <td></td> <td>основание государственной регистрации:</td> <td>Постановление судебного пристава-исполнителя Пресненский районный отдел судебных приставов УФСС по Москве о запрете отчуждения с целью обеспечения сохранности имущества должника, № 9481/10/15/77, выдан 21.11.2011</td> </tr> <tr> <td></td> <td>сведения об осуществлении государственной регистрации сделки, права, ограничения права без необходимого в силу закона согласия третьего лица, органа:</td> <td>данные отсутствуют</td> </tr> <tr> <td></td> <td>сведения об управляющем залогом и о договоре управления залогом, если такой договор заключен для управления ипотекой:</td> <td>данные отсутствуют</td> </tr> <tr> <td></td> <td>сведения о депозитарии, который осуществляет хранение обремененной документарной закладной или электронной закладной:</td> <td></td> </tr> <tr> <td></td> <td>сведения о внесении изменений или дополнений в регистрационную запись об ипотеке:</td> <td></td> </tr> </table> | Ограничение прав и обременение объекта недвижимости: | | | 4.1 | вид: | Арест | | дата государственной регистрации: | 02.12.2011 00:00:00 | | номер государственной регистрации: | 50-50-98/030/2011-877 | | срок, на который установлены ограничение прав и обременение объекта недвижимости: | данные отсутствуют | | лицо, в пользу которого установлены ограничение прав и обременение объекта недвижимости: | данные о правообладателе отсутствуют | | основание государственной регистрации: | Постановление судебного пристава-исполнителя Пресненский районный отдел судебных приставов УФСС по Москве о запрете отчуждения с целью обеспечения сохранности имущества должника, № 9481/10/15/77, выдан 21.11.2011 | | сведения об осуществлении государственной регистрации сделки, права, ограничения права без необходимого в силу закона согласия третьего лица, органа: | данные отсутствуют | | сведения об управляющем залогом и о договоре управления залогом, если такой договор заключен для управления ипотекой: | данные отсутствуют | | сведения о депозитарии, который осуществляет хранение обремененной документарной закладной или электронной закладной: | | | сведения о внесении изменений или дополнений в регистрационную запись об ипотеке: | |
| Ограничение прав и обременение объекта недвижимости: | | | | | | | | | | | | | | | | | | | | | | | | | | | | | | | | | | |
| 4.1 | вид: | Арест | | | | | | | | | | | | | | | | | | | | | | | | | | | | | | | | |
| | дата государственной регистрации: | 02.12.2011 00:00:00 | | | | | | | | | | | | | | | | | | | | | | | | | | | | | | | | |
| | номер государственной регистрации: | 50-50-98/030/2011-877 | | | | | | | | | | | | | | | | | | | | | | | | | | | | | | | | |
| | срок, на который установлены ограничение прав и обременение объекта недвижимости: | данные отсутствуют | | | | | | | | | | | | | | | | | | | | | | | | | | | | | | | | |
| | лицо, в пользу которого установлены ограничение прав и обременение объекта недвижимости: | данные о правообладателе отсутствуют | | | | | | | | | | | | | | | | | | | | | | | | | | | | | | | | |
| | основание государственной регистрации: | Постановление судебного пристава-исполнителя Пресненский районный отдел судебных приставов УФСС по Москве о запрете отчуждения с целью обеспечения сохранности имущества должника, № 9481/10/15/77, выдан 21.11.2011 | | | | | | | | | | | | | | | | | | | | | | | | | | | | | | | | |
| | сведения об осуществлении государственной регистрации сделки, права, ограничения права без необходимого в силу закона согласия третьего лица, органа: | данные отсутствуют | | | | | | | | | | | | | | | | | | | | | | | | | | | | | | | | |
| | сведения об управляющем залогом и о договоре управления залогом, если такой договор заключен для управления ипотекой: | данные отсутствуют | | | | | | | | | | | | | | | | | | | | | | | | | | | | | | | | |
| | сведения о депозитарии, который осуществляет хранение обремененной документарной закладной или электронной закладной: | | | | | | | | | | | | | | | | | | | | | | | | | | | | | | | | | |
| | сведения о внесении изменений или дополнений в регистрационную запись об ипотеке: | | | | | | | | | | | | | | | | | | | | | | | | | | | | | | | | | |

| | | |
|-------------------------------|--|-------------------|
| |  <p>ДОКУМЕНТ ПОДПИСАН ЭЛЕКТРОННОЙ ПОДПИСЬЮ</p> | |
| полное наименование должности | Сертификат: 645751274004338835189280328139839306360 Владелец: ФЕДЕРАЛЬНАЯ СЛУЖБА ГОСУДАРСТВЕННОЙ РЕГИСТРАЦИИ, КАДАСТРА И КАРТОГРАФИИ Действителен с 17.05.2022 по 18.08.2023 | инициалы, фамилия |

| Земельный участок вид объекта недвижимости | | |
|---|---|---|
| Лист № 2 раздела 2 | Всего листов раздела 2: 3 | Всего разделов: 8 |
| 20.01.2023г. № КУВИ-001/2023-12329794 | | |
| Кадастровый номер: | 50:53:0020105:45 | |
| 4.2 | вид: | Ипотека |
| | дата государственной регистрации: | 28.07.2010 00:00:00 |
| | номер государственной регистрации: | 50-50-62/059/2010-374 |
| | срок, на который установлены ограничение прав и обременение объекта недвижимости: | Срок действия по 24.03.2011 по 24.03.2011 |
| | лицо, в пользу которого установлены ограничение прав и обременение объекта недвижимости: | Акционерный коммерческий банк "Инвестбанк" (открытое акционерное общество), ИНН: 3900000866, ОГРН: 1023900001070 |
| | основание государственной регистрации: | Договор о залоге недвижимости (ипотека), № 02-125-3, выдан 28.05.2010, дата государственной регистрации: 28.07.2010, номер государственной регистрации: 50-50-62/059/2010-374 |
| | сведения об осуществлении государственной регистрации сделки, права, ограничения права без необходимого в силу закона согласия третьего лица, органа: | данные отсутствуют |
| | сведения об управляющем залогом и о договоре управления залогом, если такой договор заключен для управления ипотекой: | данные отсутствуют |
| | сведения о депозитарии, который осуществляет хранение обездвиженной документарной закладной или электронной закладной: | |
| | ведения о внесении изменений или дополнений в регистрационную запись об ипотеке: | |
| 5 | Договоры участия в долевом строительстве: | не зарегистрировано |
| 6 | Заявленные в судебном порядке права требования: | данные отсутствуют |
| 7 | Сведения о возражении в отношении зарегистрированного права: | данные отсутствуют |
| 8 | Сведения о наличии решения об изъятии объекта недвижимости для государственных и муниципальных нужд: | данные отсутствуют |
| 9 | Сведения о невозможности государственной регистрации без личного участия правообладателя или его законного представителя: | данные отсутствуют |

| | | |
|-------------------------------|--|-------------------|
| полное наименование должности |  ДОКУМЕНТ ПОДПИСАН ЭЛЕКТРОННОЙ ПОДПИСЬЮ Сертификат: 64575127400433833109200328139839306360 Владелец: ФЕДЕРАЛЬНАЯ СЛУЖБА ГОСУДАРСТВЕННОЙ РЕГИСТРАЦИИ, КАДАСТРА И КАРТОГРАФИИ Действителен: с 17.05.2022 по 10.08.2023 | инициалы, фамилия |
| | | |

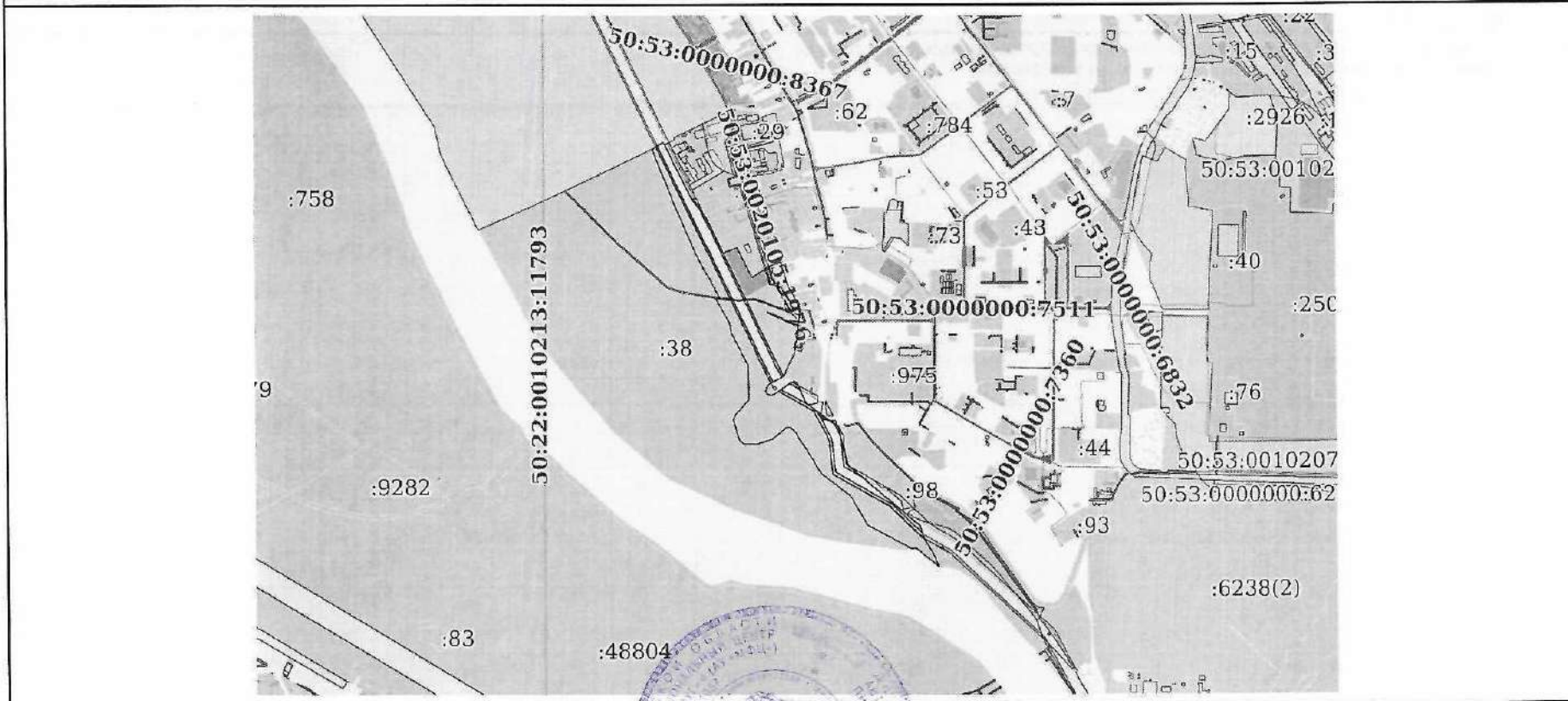
| | | | |
|---------------------------------------|--|---|--------------------------|
| Земельный участок | | | |
| вид объекта недвижимости | | | |
| Лист № 3 раздела 2 | Всего листов раздела 2: 3 | Всего разделов: 8 | Всего листов выписки: 45 |
| 20.01.2023г. № КУВИ-001/2023-12329794 | | | |
| Кадастровый номер: | | 50:53:0020105:45 | |
| 10 | Правопритязания и сведения о наличии поступивших, но не рассмотренных заявлений о проведении государственной регистрации права (перехода, прекращения права), ограничения права или обременения объекта недвижимости, сделки в отношении объекта недвижимости: | Представлены документы на государственную регистрацию: Право: Запись об изменении; Право: Реестровая запись | |
| 11 | Сведения о невозможности государственной регистрации перехода, прекращения, ограничения права на земельный участок из земель сельскохозяйственного назначения: | данные отсутствуют | |

| | | |
|-------------------------------|--|-------------------|
| |  <p>ДОКУМЕНТ ПОДПИСАН ЭЛЕКТРОННОЙ ПОДПИСЬЮ</p> <p>Сертификат: 64575127400433833109200328139839306360</p> <p>Владелец: ФЕДЕРАЛЬНАЯ СЛУЖБА ГОСУДАРСТВЕННОЙ РЕГИСТРАЦИИ, КАДАСТРА И КАРТОГРАФИИ</p> <p>Действителен: с 17.05.2022 по 30.08.2023</p> | |
| полное наименование должности | | инициалы, фамилия |

Выписка из Единого государственного реестра недвижимости об объекте недвижимости
Описание местоположения земельного участка

| | | | |
|---------------------------------------|---------------------------|-------------------|--------------------------|
| Земельный участок | | | |
| вид объекта недвижимости | | | |
| Лист № 1 раздела 3 | Всего листов раздела 3: 1 | Всего разделов: 8 | Всего листов выписки: 45 |
| 20.01.2023г. № КУВИ-001/2023-12329794 | | | |
| Кадастровый номер: | | 50:53:0020105:45 | |

План (чертеж, схема) земельного участка



Масштаб 1:20000 Условные обозначения:

| | | |
|-------------------------------|---|-------------------|
| | <p>ДОКУМЕНТ ПОДПИСАН ЭЛЕКТРОННОЙ ПОДПИСЬЮ</p> <p>Сертификат: 64575127400433833109200328139839306360 Владелец: ФЕДЕРАЛЬНАЯ СЛУЖБА ГОСУДАРСТВЕННОЙ РЕГИСТРАЦИИ, КАДАСТРА И КАРТОГРАФИИ Действителен с 12.05.2022 по 10.08.2023</p> | |
| полное наименование должности | | инициалы, фамилия |

Выписка из Единого государственного реестра недвижимости об объекте недвижимости
Описание местоположения земельного участка

| | | | |
|---------------------------------------|-----------------------------|-------------------|--------------------------|
| Земельный участок | | | |
| вид объекта недвижимости | | | |
| Лист № 1 раздела 3.1 | Всего листов раздела 3.1: 4 | Всего разделов: 8 | Всего листов выписки: 45 |
| 20.01.2023г. № КУВИ-001/2023-12329794 | | | |
| Кадастровый номер: | | 50:53:0020105:45 | |

| Описание местоположения границ земельного участка | | | | | | | |
|---|-------------|----------|-------------------|------------------------------|-----------------------------------|-------------------------------------|---|
| № п/п | Номер точки | | Дирекционный угол | Горизонтальное проложение, м | Описание закрепления на местности | Кадастровые номера смежных участков | Сведения об адресах правообладателей смежных земельных участков |
| | начальная | конечная | | | | | |
| 1 | 2 | 3 | 4 | 5 | 6 | 7 | 8 |
| 1 | 1.1.1 | 1.1.2 | 153°35.9' | 9.38 | данные отсутствуют | 50:53:0000000:7541 | адрес отсутствует |
| 2 | 1.1.2 | 1.1.3 | 153°34.8' | 204.79 | данные отсутствуют | данные отсутствуют | данные отсутствуют |
| 3 | 1.1.3 | 1.1.4 | 142°15.2' | 14.11 | данные отсутствуют | данные отсутствуют | данные отсутствуют |
| 4 | 1.1.4 | 1.1.5 | 142°17.6' | 20.67 | данные отсутствуют | данные отсутствуют | данные отсутствуют |
| 5 | 1.1.5 | 1.1.6 | 142°16.4' | 40.27 | данные отсутствуют | данные отсутствуют | данные отсутствуют |
| 6 | 1.1.6 | 1.1.7 | 156°53.5' | 21.89 | данные отсутствуют | данные отсутствуют | данные отсутствуют |
| 7 | 1.1.6 | 1.1.6 | | | данные отсутствуют | 50:53:0020105:1711 | г. Москва, ул. Грузинская Б., д. 20, кв. 54 |
| 8 | 1.1.7 | 1.1.8 | 153°57.4' | 57.88 | данные отсутствуют | данные отсутствуют | данные отсутствуют |
| 9 | 1.1.8 | 1.1.9 | 153°15.7' | 53.21 | данные отсутствуют | данные отсутствуют | данные отсутствуют |
| 10 | 1.1.9 | 1.1.10 | 69°34.4' | 1.55 | данные отсутствуют | данные отсутствуют | данные отсутствуют |
| 11 | 1.1.10 | 1.1.11 | 69°21.2' | 48.01 | данные отсутствуют | данные отсутствуют | данные отсутствуют |
| 12 | 1.1.11 | 1.1.12 | 153°12.5' | 45.26 | данные отсутствуют | 50:53:0020105:40 | адрес отсутствует |
| 13 | 1.1.12 | 1.1.13 | 153°12.4' | 20.14 | данные отсутствуют | 50:53:0020105:40 | адрес отсутствует |
| 14 | 1.1.13 | 1.1.14 | 153°51.1' | 46.2 | данные отсутствуют | 50:53:0020105:40 | адрес отсутствует |
| 15 | 1.1.14 | 1.1.15 | 59°5.6' | 8.68 | данные отсутствуют | 50:53:0020105:40 | адрес отсутствует |
| 16 | 1.1.15 | 1.1.16 | 59°4.0' | 70.64 | данные отсутствуют | данные отсутствуют | данные отсутствуют |
| 17 | 1.1.16 | 1.1.17 | 71°31.6' | 4.73 | данные отсутствуют | 50:53:0020105:145 | адрес отсутствует |
| 18 | 1.1.16 | 1.1.16 | | | данные отсутствуют | 50:53:0020105:61 | г. Москва, ул. Грузинская Б., д. 20, кв. 54 |
| 19 | 1.1.17 | 1.1.18 | 71°29.4' | 26.59 | данные отсутствуют | 50:53:0020105:145 | адрес отсутствует |
| 20 | 1.1.18 | 1.1.19 | 162°55.3' | 79.27 | данные отсутствуют | данные отсутствуют | данные отсутствуют |
| 21 | 1.1.18 | 1.1.18 | | | данные отсутствуют | 50:53:0020105:1174 | адрес отсутствует |
| 22 | 1.1.19 | 1.1.20 | 153°14.3' | 94.14 | данные отсутствуют | данные отсутствуют | данные отсутствуют |

| | | |
|-------------------------------|--|-------------------|
| |  ДОКУМЕНТ ПОДПИСАН ЭЛЕКТРОННОЙ ПОДПИСЬЮ | |
| | Сертификат: 64575127400433833109200328139839306360 Владелец: ФЕДЕРАЛЬНАЯ СЛУЖБА ГОСУДАРСТВЕННОЙ РЕГИСТРАЦИИ, КАДАСТРА И КАРТОГРАФИИ Действителен с 17.05.2022 по 10.08.2023 | |
| полное наименование должности | | инициалы, фамилия |


| | | | |
|--------------------------|--|--|--|
| Земельный участок | | | |
| вид объекта недвижимости | | | |

| | | | |
|----------------------|-----------------------------|-------------------|--------------------------|
| Лист № 2 раздела 3.1 | Всего листов раздела 3.1: 4 | Всего разделов: 8 | Всего листов выписки: 45 |
|----------------------|-----------------------------|-------------------|--------------------------|

20.01.2023г. № КУВИ-001/2023-12329794

Кадастровый номер: 50:53:0020105:45

| 1 | 2 | 3 | 4 | 5 | 6 | 7 | 8 |
|----|--------|--------|-----------|-------|--------------------|--------------------|--------------------|
| 23 | 1.1.20 | 1.1.21 | 187°28.1' | 11.77 | данные отсутствуют | 50:53:0020105:88 | данные отсутствуют |
| 24 | 1.1.21 | 1.1.22 | 187°26.2' | 32.99 | данные отсутствуют | 50:53:0020105:88 | данные отсутствуют |
| 25 | 1.1.22 | 1.1.23 | 187°26.3' | 49.74 | данные отсутствуют | 50:53:0020105:88 | данные отсутствуют |
| 26 | 1.1.23 | 1.1.24 | 190°21.3' | 55.91 | данные отсутствуют | 50:53:0020105:88 | данные отсутствуют |
| 27 | 1.1.24 | 1.1.25 | 204°49.6' | 12.24 | данные отсутствуют | 50:53:0020105:88 | данные отсутствуют |
| 28 | 1.1.25 | 1.1.26 | 204°47.8' | 13.04 | данные отсутствуют | 50:53:0020105:88 | данные отсутствуют |
| 29 | 1.1.26 | 1.1.27 | 204°49.5' | 56.26 | данные отсутствуют | 50:53:0020105:88 | данные отсутствуют |
| 30 | 1.1.27 | 1.1.28 | 238°40.3' | 0.27 | данные отсутствуют | данные отсутствуют | данные отсутствуют |
| 31 | 1.1.28 | 1.1.29 | 239°37.9' | 50.16 | данные отсутствуют | данные отсутствуют | данные отсутствуют |
| 32 | 1.1.29 | 1.1.30 | 239°37.6' | 10.98 | данные отсутствуют | данные отсутствуют | данные отсутствуют |
| 33 | 1.1.30 | 1.1.31 | 203°21.4' | 22.78 | данные отсутствуют | 50:53:0020105:87 | данные отсутствуют |
| 34 | 1.1.31 | 1.1.32 | 153°7.0' | 10.44 | данные отсутствуют | 50:53:0020105:87 | данные отсутствуют |
| 35 | 1.1.32 | 1.1.33 | 111°12.4' | 8.24 | данные отсутствуют | 50:53:0020105:87 | данные отсутствуют |
| 36 | 1.1.33 | 1.1.34 | 91°13.7' | 12.59 | данные отсутствуют | 50:53:0020105:87 | данные отсутствуют |
| 37 | 1.1.34 | 1.1.35 | 56°8.8' | 11.63 | данные отсутствуют | данные отсутствуют | данные отсутствуют |
| 38 | 1.1.35 | 1.1.36 | 56°8.8' | 51.61 | данные отсутствуют | данные отсутствуют | данные отсутствуют |
| 39 | 1.1.36 | 1.1.37 | 56°9.6' | 20.09 | данные отсутствуют | данные отсутствуют | данные отсутствуют |
| 40 | 1.1.37 | 1.1.38 | 113°53.2' | 12.15 | данные отсутствуют | 50:53:0020105:88 | данные отсутствуют |
| 41 | 1.1.38 | 1.1.39 | 156°8.5' | 56.34 | данные отсутствуют | 50:53:0020105:88 | данные отсутствуют |
| 42 | 1.1.39 | 1.1.40 | 156°7.9' | 19.67 | данные отсутствуют | 50:53:0020105:88 | данные отсутствуют |
| 43 | 1.1.40 | 1.1.41 | 126°0.1' | 68.68 | данные отсутствуют | данные отсутствуют | данные отсутствуют |
| 44 | 1.1.41 | 1.1.42 | 125°57.6' | 11.21 | данные отсутствуют | данные отсутствуют | данные отсутствуют |
| 45 | 1.1.42 | 1.1.43 | 126°1.1' | 14.54 | данные отсутствуют | данные отсутствуют | данные отсутствуют |
| 46 | 1.1.43 | 1.1.44 | 125°59.6' | 38.44 | данные отсутствуют | данные отсутствуют | данные отсутствуют |
| 47 | 1.1.44 | 1.1.45 | 165°17.5' | 9.73 | данные отсутствуют | 50:53:0020105:99 | данные отсутствуют |
| 48 | 1.1.45 | 1.1.46 | 165°19.9' | 42.89 | данные отсутствуют | 50:53:0020105:99 | данные отсутствуют |
| 49 | 1.1.46 | 1.1.47 | 165°19.5' | 35.25 | данные отсутствуют | данные отсутствуют | данные отсутствуют |
| 50 | 1.1.47 | 1.1.48 | 165°19.6' | 12.44 | данные отсутствуют | 50:53:0000000:6366 | адрес отсутствует |
| 51 | 1.1.48 | 1.1.49 | 165°19.6' | 36.16 | данные отсутствуют | 50:53:0000000:6366 | адрес отсутствует |

| | | |
|-------------------------------|---|--|
| |  <p>ДОКУМЕНТ ПОДПИСАН ЭЛЕКТРОННОЙ ПОДПИСЬЮ</p> <p>Сертификат: 64575127400433835109200328139839306360</p> <p>Владелец: ФЕДЕРАЛЬНАЯ СЛУЖБА ГОСУДАРСТВЕННОЙ РЕГИСТРАЦИИ, КАДАСТРА И КАРТОГРАФИИ</p> <p>Действителен с 17.05.2022 по 10.08.2023</p> | |
| полное наименование должности | инициалы, фамилия | |

| Земельный участок | | | | | | | |
|---------------------------------------|--------|-----------------------------|-----------|-------------------|--------------------|--------------------------|--------------------|
| вид объекта недвижимости | | | | | | | |
| Лист № 3 раздела 3.1 | | Всего листов раздела 3.1: 4 | | Всего разделов: 8 | | Всего листов выписки: 45 | |
| 20.01.2023г. № КУВИ-001/2023-12329794 | | | | | | | |
| Кадастровый номер: | | | | 50:53:0020105:45 | | | |
| 1 | 2 | 3 | 4 | 5 | 6 | 7 | 8 |
| 52 | 1.1.49 | 1.1.50 | 129°7.6' | 24.74 | данные отсутствуют | 50:53:0000000:6366 | адрес отсутствует |
| 53 | 1.1.50 | 1.1.51 | 130°20.3' | 285.97 | данные отсутствуют | 50:53:0000000:6366 | адрес отсутствует |
| 54 | 1.1.51 | 1.1.52 | 159°39.0' | 52.71 | данные отсутствуют | 50:53:0000000:6366 | адрес отсутствует |
| 55 | 1.1.52 | 1.1.53 | 150°28.7' | 56.2 | данные отсутствуют | 50:53:0000000:6366 | адрес отсутствует |
| 56 | 1.1.53 | 1.1.54 | 155°22.7' | 45.51 | данные отсутствуют | 50:53:0000000:6366 | адрес отсутствует |
| 57 | 1.1.54 | 1.1.55 | 309°21.1' | 100.51 | данные отсутствуют | данные отсутствуют | данные отсутствуют |
| 58 | 1.1.55 | 1.1.56 | 261°20.4' | 13.15 | данные отсутствуют | данные отсутствуют | данные отсутствуют |
| 59 | 1.1.56 | 1.1.57 | 298°19.0' | 170.28 | данные отсутствуют | 50:53:0020105:38 | адрес отсутствует |
| 60 | 1.1.57 | 1.1.58 | 330°29.2' | 112.62 | данные отсутствуют | 50:53:0020105:38 | адрес отсутствует |
| 61 | 1.1.58 | 1.1.59 | 306°58.2' | 122.05 | данные отсутствуют | 50:53:0020105:38 | адрес отсутствует |
| 62 | 1.1.59 | 1.1.60 | 329°8.6' | 36.99 | данные отсутствуют | 50:53:0020105:38 | адрес отсутствует |
| 63 | 1.1.60 | 1.1.61 | 327°30.4' | 125.72 | данные отсутствуют | 50:53:0020105:38 | адрес отсутствует |
| 64 | 1.1.61 | 1.1.62 | 316°59.7' | 24.78 | данные отсутствуют | 50:53:0020105:38 | адрес отсутствует |
| 65 | 1.1.62 | 1.1.63 | 274°12.8' | 11.16 | данные отсутствуют | 50:53:0020105:38 | адрес отсутствует |
| 66 | 1.1.63 | 1.1.64 | 231°1.8' | 64.14 | данные отсутствуют | 50:53:0020105:38 | адрес отсутствует |
| 67 | 1.1.64 | 1.1.65 | 251°9.4' | 50.96 | данные отсутствуют | 50:53:0020105:38 | адрес отсутствует |
| 68 | 1.1.65 | 1.1.66 | 271°4.3' | 49.21 | данные отсутствуют | 50:53:0020105:38 | адрес отсутствует |
| 69 | 1.1.66 | 1.1.67 | 312°19.6' | 18.95 | данные отсутствуют | 50:53:0020105:38 | адрес отсутствует |
| 70 | 1.1.67 | 1.1.68 | 343°39.4' | 71.0 | данные отсутствуют | 50:53:0020105:38 | адрес отсутствует |
| 71 | 1.1.68 | 1.1.69 | 25°3.3' | 19.01 | данные отсутствуют | 50:53:0020105:38 | адрес отсутствует |
| 72 | 1.1.69 | 1.1.70 | 41°33.1' | 66.76 | данные отсутствуют | 50:53:0020105:38 | адрес отсутствует |
| 73 | 1.1.70 | 1.1.71 | 358°40.3' | 67.3 | данные отсутствуют | 50:53:0020105:38 | адрес отсутствует |
| 74 | 1.1.71 | 1.1.72 | 358°24.9' | 50.62 | данные отсутствуют | 50:53:0020105:38 | адрес отсутствует |
| 75 | 1.1.72 | 1.1.73 | 332°48.0' | 121.83 | данные отсутствуют | 50:53:0020105:38 | адрес отсутствует |
| 76 | 1.1.73 | 1.1.74 | 348°40.3' | 36.35 | данные отсутствуют | 50:53:0020105:38 | адрес отсутствует |
| 77 | 1.1.74 | 1.1.75 | 330°2.0' | 70.61 | данные отсутствуют | 50:53:0020105:38 | адрес отсутствует |
| 78 | 1.1.75 | 1.1.76 | 330°1.0' | 16.05 | данные отсутствуют | 50:53:0020105:38 | адрес отсутствует |
| 79 | 1.1.76 | 1.1.77 | 56°25.9' | 13.09 | данные отсутствуют | 50:53:0020105:38 | адрес отсутствует |
| 80 | 1.1.77 | 1.1.78 | 331°51.2' | 2.76 | данные отсутствуют | 50:53:0020105:38 | адрес отсутствует |



полное наименование должности

инициалы, фамилия

| Земельный участок | | | | | | | |
|---------------------------------------|--------|-----------------------------|-----------|-------------------|--------------------|--------------------------|-------------------|
| вид объекта недвижимости | | | | | | | |
| Лист № 4 раздела 3.1 | | Всего листов раздела 3.1: 4 | | Всего разделов: 8 | | Всего листов выписки: 45 | |
| 20.01.2023г. № КУВИ-001/2023-12329794 | | | | | | | |
| Кадастровый номер: | | | | 50:53:0020105:45 | | | |
| 1 | 2 | 3 | 4 | 5 | 6 | 7 | 8 |
| 81 | 1.1.78 | 1.1.79 | 331°50.7' | 163.46 | данные отсутствуют | 50:53:0020105:38 | адрес отсутствует |
| 82 | 1.1.79 | 1.1.80 | 336°50.8' | 161.83 | данные отсутствуют | 50:53:0020105:38 | адрес отсутствует |
| 83 | 1.1.80 | 1.1.81 | 337°55.6' | 219.42 | данные отсутствуют | 50:53:0020105:38 | адрес отсутствует |
| 84 | 1.1.81 | 1.1.82 | 60°22.1' | 13.71 | данные отсутствуют | 50:53:0000000:7541 | адрес отсутствует |
| 85 | 1.1.82 | 1.1.83 | 60°23.9' | 10.39 | данные отсутствуют | 50:53:0000000:7541 | адрес отсутствует |
| 86 | 1.1.83 | 1.1.84 | 60°23.2' | 15.06 | данные отсутствуют | 50:53:0000000:7541 | адрес отсутствует |
| 87 | 1.1.84 | 1.1.1 | 60°20.2' | 6.04 | данные отсутствуют | 50:53:0000000:7541 | адрес отсутствует |

| | | |
|-------------------------------|---|-------------------|
| полное наименование должности |  <p>ДОКУМЕНТ ПОДПИСАН ЭЛЕКТРОННОЙ ПОДПИСЬЮ</p> <p>Сертификат: 6457512740043833109200328139839306360 Владелец: ФЕДЕРАЛЬНАЯ СЛУЖБА ГОСУДАРСТВЕННОЙ РЕГИСТРАЦИИ, КАДАСТРА И КАРТОГРАФИИ Действует с: 17.05.2022 по 10.08.2023</p> | инициалы, фамилия |
| | | |

Выписка из Единого государственного реестра недвижимости об объекте недвижимости


Описание местоположения земельного участка

| | | | |
|---------------------------------------|-----------------------------|-------------------|--------------------------|
| Земельный участок | | | |
| вид объекта недвижимости | | | |
| Лист № 1 раздела 3.2 | Всего листов раздела 3.2: 4 | Всего разделов: 8 | Всего листов выписки: 45 |
| 20.01.2023г. № КУВИ-001/2023-12329794 | | | |
| Кадастровый номер: | | 50:53:0020105:45 | |

| Сведения о характерных точках границы земельного участка | | | | |
|--|---------------|------------|-----------------------------------|---|
| Система координат МСК-50, зона 2 | | | | |
| Номер точки | Координаты, м | | Описание закрепления на местности | Средняя квадратичная погрешность определения координат характерных точек границ земельного участка, м |
| | X | Y | | |
| 1 | 2 | 3 | 4 | 5 |
| 1 | 449508.74 | 2212558.15 | - | 0.1 |
| 2 | 449500.34 | 2212562.32 | - | 0.1 |
| 3 | 449316.94 | 2212653.44 | - | 0.1 |
| 4 | 449305.78 | 2212662.08 | - | 0.1 |
| 5 | 449289.43 | 2212674.72 | - | 0.1 |
| 6 | 449257.58 | 2212699.36 | - | 0.1 |
| 7 | 449237.45 | 2212707.95 | - | 0.1 |
| 8 | 449185.45 | 2212733.36 | - | 0.1 |
| 9 | 449137.93 | 2212757.3 | - | 0.1 |
| 10 | 449138.47 | 2212758.75 | - | 0.1 |
| 11 | 449155.4 | 2212803.68 | - | 0.1 |
| 12 | 449115 | 2212824.08 | - | 0.1 |
| 13 | 449097.02 | 2212833.16 | - | 0.1 |
| 14 | 449055.55 | 2212853.52 | - | 0.1 |
| 15 | 449060.01 | 2212860.97 | - | 0.1 |
| 16 | 449096.32 | 2212921.56 | - | 0.1 |
| 17 | 449097.82 | 2212926.05 | - | 0.1 |
| 18 | 449106.26 | 2212951.26 | - | 0.1 |
| 19 | 449030.49 | 2212974.54 | - | 0.1 |
| 20 | 448946.43 | 2213016.93 | - | 0.1 |
| 21 | 448934.76 | 2213015.4 | - | 0.1 |
| 22 | 448902.05 | 2213011.13 | - | 0.1 |

| | | |
|-------------------------------|--|--|
| |  <p>ДОКУМЕНТ ПОДПИСАН ЭЛЕКТРОННОЙ ПОДПИСЬЮ</p> <p>Сертификат: 64575127400433833109200328139839306360 Владелец: ФЕДЕРАЛЬНАЯ СЛУЖБА ГОСУДАРСТВЕННОЙ РЕГИСТРАЦИИ, КАДАСТРА И КАРТОГРАФИИ Действителен с 17.05.2022 по 10.08.2023</p> | |
| полное наименование должности | инициалы, фамилия | |

| Земельный участок | | | | |
|---------------------------------------|-----------|-----------------------------|------------------|-------------------|
| вид объекта недвижимости | | | | |
| Лист № 2 раздела 3.2 | | Всего листов раздела 3.2: 4 | | Всего разделов: 8 |
| Всего листов выписки: 45 | | | | |
| 20.01.2023г. № КУВИ-001/2023-12329794 | | | | |
| Кадастровый номер: | | | 50:53:0020105:45 | |
| 1 | 2 | 3 | 4 | 5 |
| 23 | 448852.73 | 2213004.69 | - | 0.1 |
| 24 | 448797.73 | 2212994.64 | - | 0.1 |
| 25 | 448786.62 | 2212989.5 | - | 0.1 |
| 26 | 448774.78 | 2212984.03 | - | 0.1 |
| 27 | 448723.72 | 2212960.41 | - | 0.1 |
| 28 | 448723.58 | 2212960.18 | - | 0.1 |
| 29 | 448698.22 | 2212916.9 | - | 0.1 |
| 30 | 448692.67 | 2212907.43 | - | 0.1 |
| 31 | 448671.76 | 2212898.4 | - | 0.1 |
| 32 | 448662.45 | 2212903.12 | - | 0.1 |
| 33 | 448659.47 | 2212910.8 | - | 0.1 |
| 34 | 448659.2 | 2212923.39 | - | 0.1 |
| 35 | 448665.68 | 2212933.05 | - | 0.1 |
| 36 | 448694.43 | 2212975.91 | - | 0.1 |
| 37 | 448705.62 | 2212992.6 | - | 0.1 |
| 38 | 448700.7 | 2213003.71 | - | 0.1 |
| 39 | 448649.17 | 2213026.5 | - | 0.1 |
| 40 | 448631.18 | 2213034.46 | - | 0.1 |
| 41 | 448590.81 | 2213090.02 | - | 0.1 |
| 42 | 448584.23 | 2213099.09 | - | 0.1 |
| 43 | 448575.68 | 2213110.85 | - | 0.1 |
| 44 | 448553.09 | 2213141.95 | - | 0.1 |
| 45 | 448543.68 | 2213144.42 | - | 0.1 |
| 46 | 448502.19 | 2213155.28 | - | 0.1 |
| 47 | 448468.09 | 2213164.21 | - | 0.1 |
| 48 | 448456.06 | 2213167.36 | - | 0.1 |
| 49 | 448421.08 | 2213176.52 | - | 0.1 |
| 50 | 448405.47 | 2213195.71 | - | 0.1 |
| 51 | 448220.36 | 2213413.68 | - | 0.1 |

| | | |
|-------------------------------|--|-------------------|
| полное наименование должности |  <p>ДОКУМЕНТ ПОДПИСАН ЭЛЕКТРОННОЙ ПОДПИСЬЮ</p> <p>Сертификат: 64575127400433833109200328139839306360</p> <p>Владелец: ФЕДЕРАЛЬНАЯ СЛУЖБА ГОСУДАРСТВЕННОЙ РЕГИСТРАЦИИ, КАДАСТРА И КАРТОГРАФИИ</p> <p>Действителен: с 12.05.2022 по 10.08.2023</p> | инициалы, фамилия |
| | | |

| Земельный участок | | | | |
|---------------------------------------|-----------------------------|------------|-------------------|--------------------------|
| вид объекта недвижимости | | | | |
| Лист № 3 раздела 3.2 | Всего листов раздела 3.2: 4 | | Всего разделов: 8 | Всего листов выписки: 45 |
| 20.01.2023г. № КУВИ-001/2023-12329794 | | | | |
| Кадастровый номер: | | | 50:53:0020105:45 | |
| 1 | 2 | 3 | 4 | 5 |
| 52 | 448170.94 | 2213432.01 | - | 0.1 |
| 53 | 448122.04 | 2213459.7 | - | 0.1 |
| 54 | 448080.67 | 2213478.66 | - | 0.1 |
| 55 | 448144.4 | 2213400.94 | - | 0.1 |
| 56 | 448142.42 | 2213387.94 | - | 0.1 |
| 57 | 448223.19 | 2213238.04 | - | 0.1 |
| 58 | 448321.2 | 2213182.56 | - | 0.1 |
| 59 | 448394.6 | 2213085.05 | - | 0.1 |
| 60 | 448426.35 | 2213066.08 | - | 0.1 |
| 61 | 448532.39 | 2212998.54 | - | 0.1 |
| 62 | 448550.51 | 2212981.64 | - | 0.1 |
| 63 | 448551.33 | 2212970.51 | - | 0.1 |
| 64 | 448510.99 | 2212920.64 | - | 0.1 |
| 65 | 448494.53 | 2212872.41 | - | 0.1 |
| 66 | 448495.45 | 2212823.21 | - | 0.1 |
| 67 | 448508.21 | 2212809.2 | - | 0.1 |
| 68 | 448576.34 | 2212789.22 | - | 0.1 |
| 69 | 448593.56 | 2212797.27 | - | 0.1 |
| 70 | 448643.52 | 2212841.55 | - | 0.1 |
| 71 | 448710.8 | 2212839.99 | - | 0.1 |
| 72 | 448761.4 | 2212838.59 | - | 0.1 |
| 73 | 448869.76 | 2212782.9 | - | 0.1 |
| 74 | 448905.4 | 2212775.76 | - | 0.1 |
| 75 | 448966.57 | 2212740.49 | - | 0.1 |
| 76 | 448980.47 | 2212732.47 | - | 0.1 |
| 77 | 448987.71 | 2212743.38 | - | 0.1 |
| 78 | 448990.14 | 2212742.08 | - | 0.1 |
| 79 | 449134.26 | 2212664.95 | - | 0.1 |
| 80 | 449283.06 | 2212601.32 | - | 0.1 |

| | | |
|-------------------------------|--|-------------------|
| полное наименование должности |  <p>ДОКУМЕНТ ПОДПИСАН ЭЛЕКТРОННОЙ ПОДПИСЬЮ</p> <p>Сертификат: 64375127400433833109200228136619306260 Владелец: ФЕДЕРАЛЬНАЯ СЛУЖБА ГОСУДАРСТВЕННОЙ РЕГИСТРАЦИИ, КАДАСТРА И КАРТОГРАФИИ Действителен с 17.05.2022 по 10.08.2023</p> | инициалы, фамилия |
| | | |

| | | | | |
|---------------------------------------|-----------|-----------------------------|------------------|-------------------|
| Земельный участок | | | | |
| ВИД ОБЪЕКТА НЕДВИЖИМОСТИ | | | | |
| Лист № 4 раздела 3.2 | | Всего листов раздела 3.2: 4 | | Всего разделов: 8 |
| 20.01.2023г. № КУВИ-001/2023-12329794 | | | | |
| Кадастровый номер: | | | 50:53:0020105:45 | |
| 1 | 2 | 3 | 4 | 5 |
| 81 | 449486.4 | 2212518.86 | - | 0.1 |
| 82 | 449493.18 | 2212530.78 | - | 0.1 |
| 83 | 449498.31 | 2212539.81 | - | 0.1 |
| 84 | 449505.75 | 2212552.9 | - | 0.1 |
| 1 | 449508.74 | 2212558.15 | - | 0.1 |

| | | |
|-------------------------------|---|-------------------|
| |  <p>ДОКУМЕНТ ПОДПИСАН ЭЛЕКТРОННОЙ ПОДПИСЬЮ</p> | |
| ПОЛНОЕ НАИМЕНОВАНИЕ ДОЛЖНОСТИ | Сертификат: 64375127400433835109200328139839306360 Владелец: ФЕДЕРАЛЬНАЯ СЛУЖБА ГОСУДАРСТВЕННОЙ РЕГИСТРАЦИИ, КАДАСТРА И КАРТОГРАФИИ Действителен: с 17.05.2022 по 10.08.2023 | инициалы, фамилия |

Выписка из Единого государственного реестра недвижимости об объекте недвижимости
Сведения о частях земельного участка

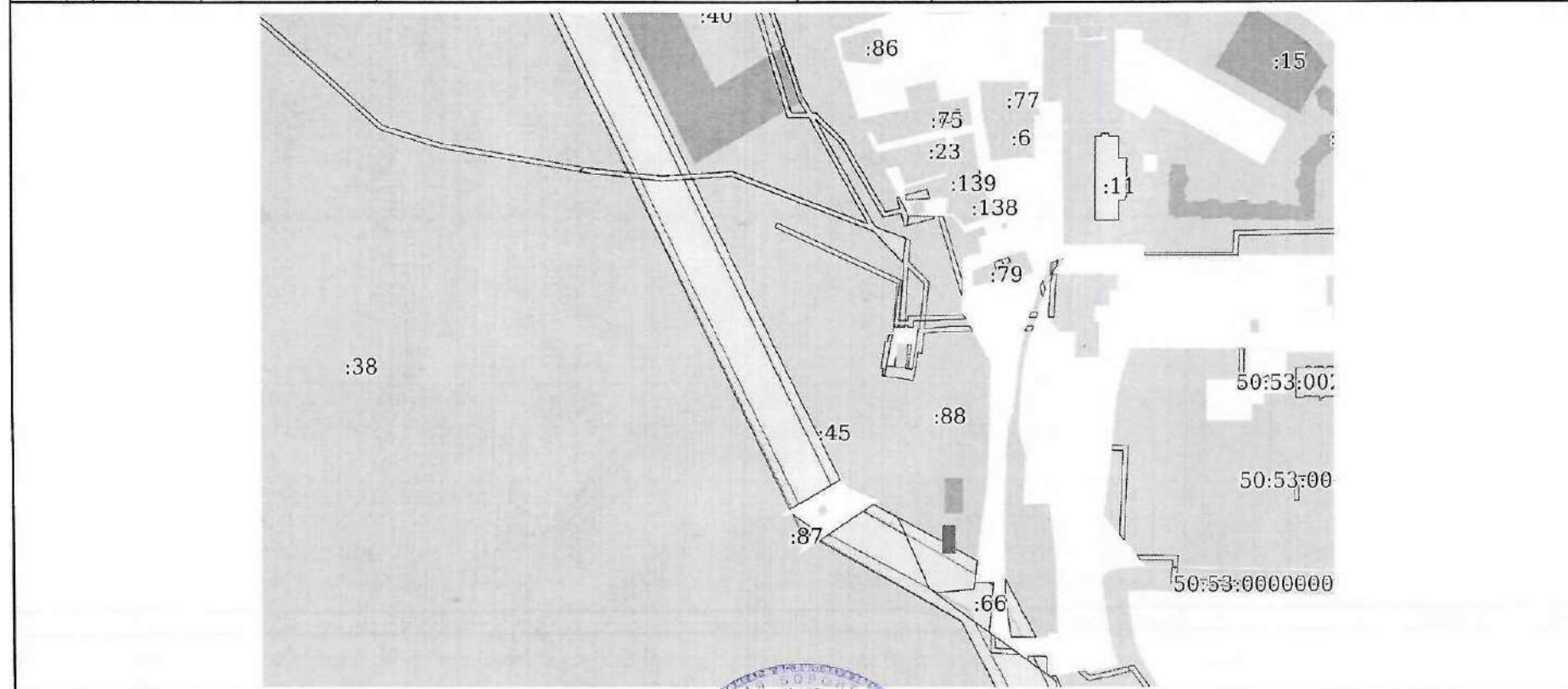
| | | | |
|--------------------------|--|--|--|
| Земельный участок | | | |
| вид объекта недвижимости | | | |

| | | | |
|--------------------|---------------------------|-------------------|--------------------------|
| Лист № 1 раздела 4 | Всего листов раздела 4: 7 | Всего разделов: 8 | Всего листов выписки: 45 |
|--------------------|---------------------------|-------------------|--------------------------|

20.01.2023г. № КУВИ-001/2023-12329794

Кадастровый номер: 50:53:0020105:45

План (чертеж, схема) части земельного участка Учетный номер части: 50:53:0020105:45/1

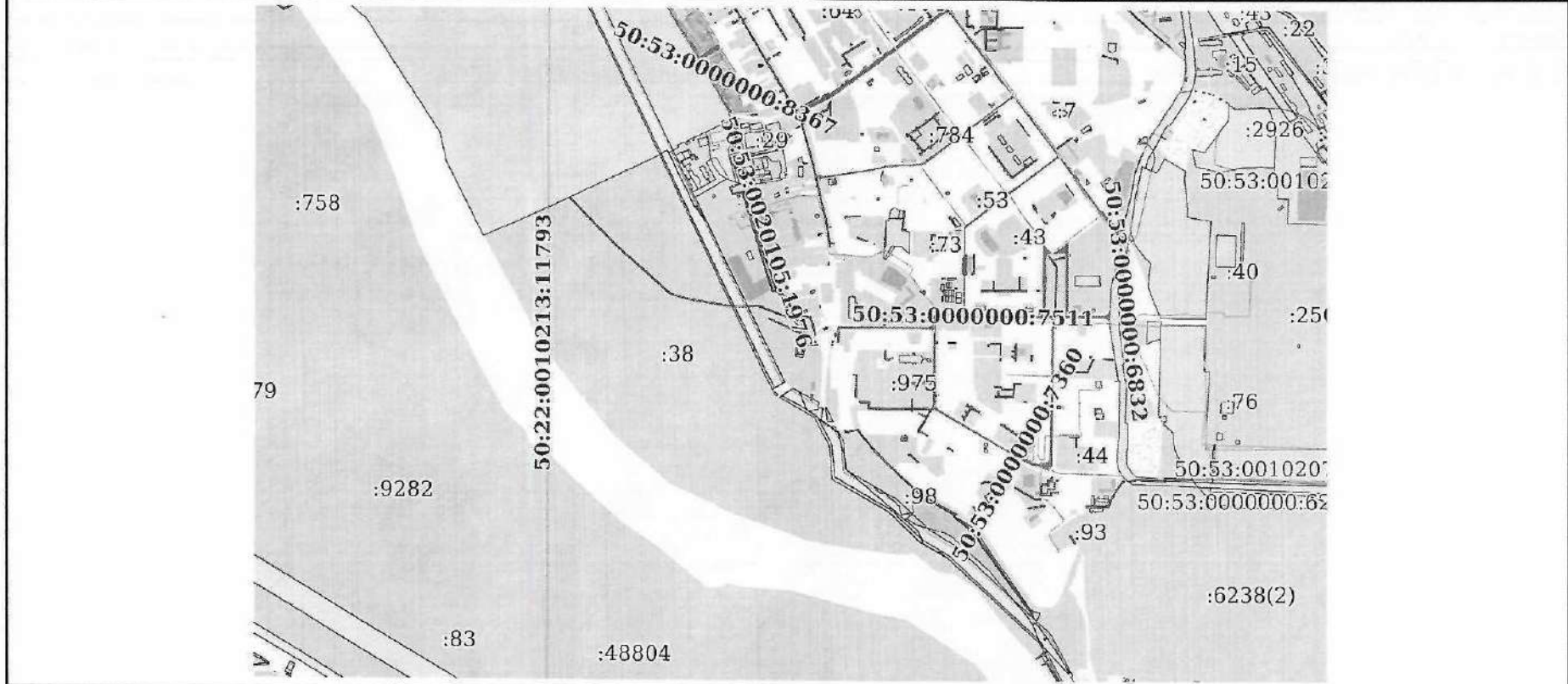


Масштаб 1:5000 Условные обозначения:

| | | |
|-------------------------------|---|-------------------|
| |  <p>ДОКУМЕНТ ПОДПИСАН ЭЛЕКТРОННОЙ ПОДПИСЬЮ</p> <p>Сертификат: 64575127400433833109200326139839306360 Владелец: ФЕДЕРАЛЬНАЯ СЛУЖБА ГОСУДАРСТВЕННОЙ РЕГИСТРАЦИИ, КАДАСТРА И КАРТОГРАФИИ Действителен с 17.05.2022 по 10.08.2023</p> | |
| полное наименование должности | | инициалы, фамилия |

| | | | |
|---------------------------------------|---------------------------|-------------------|--------------------------|
| Земельный участок | | | |
| вид объекта недвижимости | | | |
| Лист № 2 раздела 4 | Всего листов раздела 4: 7 | Всего разделов: 8 | Всего листов выписки: 45 |
| 20.01.2023г. № КУВИ-001/2023-12329794 | | | |
| Кадастровый номер: | | 50:53:0020105:45 | |

План (чертеж, схема) части земельного участка Учетный номер части: 50:53:0020105:45/2



Масштаб 1:20000 Условные обозначения:

| | | |
|-------------------------------|--|--|
| |  <p>ДОКУМЕНТ ПОДПИСАН ЭЛЕКТРОННОЙ ПОДПИСЬЮ</p> <p>Сертификат: 64375127400433833109200328139839306360 Владелец: ФЕДЕРАЛЬНАЯ СЛУЖБА ГОСУДАРСТВЕННОЙ РЕГИСТРАЦИИ, КАДАСТРА И КАРТОГРАФИИ Действителен с 17.05.2022 по 10.08.2023</p> | |
| полное наименование должности | инициалы, фамилия | |

| | | | |
|---|---------------------------|---|--------------------------|
| Земельный участок | | | |
| вид объекта недвижимости | | | |
| Лист № 3 раздела 4 | Всего листов раздела 4: 7 | Всего разделов: 8 | Всего листов выписки: 45 |
| 20.01.2023г. № КУВИ-001/2023-12329794 | | | |
| Кадастровый номер: | | 50:53:0020105:45 | |
| План (чертеж, схема) части земельного участка | | Учетный номер части: 50:53:0020105:45/3 | |
| | | | |
| Масштаб 1:20000 | | Условные обозначения: | |

| | | |
|-------------------------------|---|-------------------|
| | ДОКУМЕНТ ПОДПИСАН ЭЛЕКТРОННОЙ ПОДПИСЬЮ | инициалы, фамилия |
| | Сертификат: 64575127400433833109200328139839306360 Владелец: ФЕДЕРАЛЬНАЯ СЛУЖБА ГОСУДАРСТВЕННОЙ РЕГИСТРАЦИИ, КАДАСТРА И КАРТОГРАФИИ Действителен: с 17.05.2022 по 10.08.2023 | |
| полное наименование должности | | |

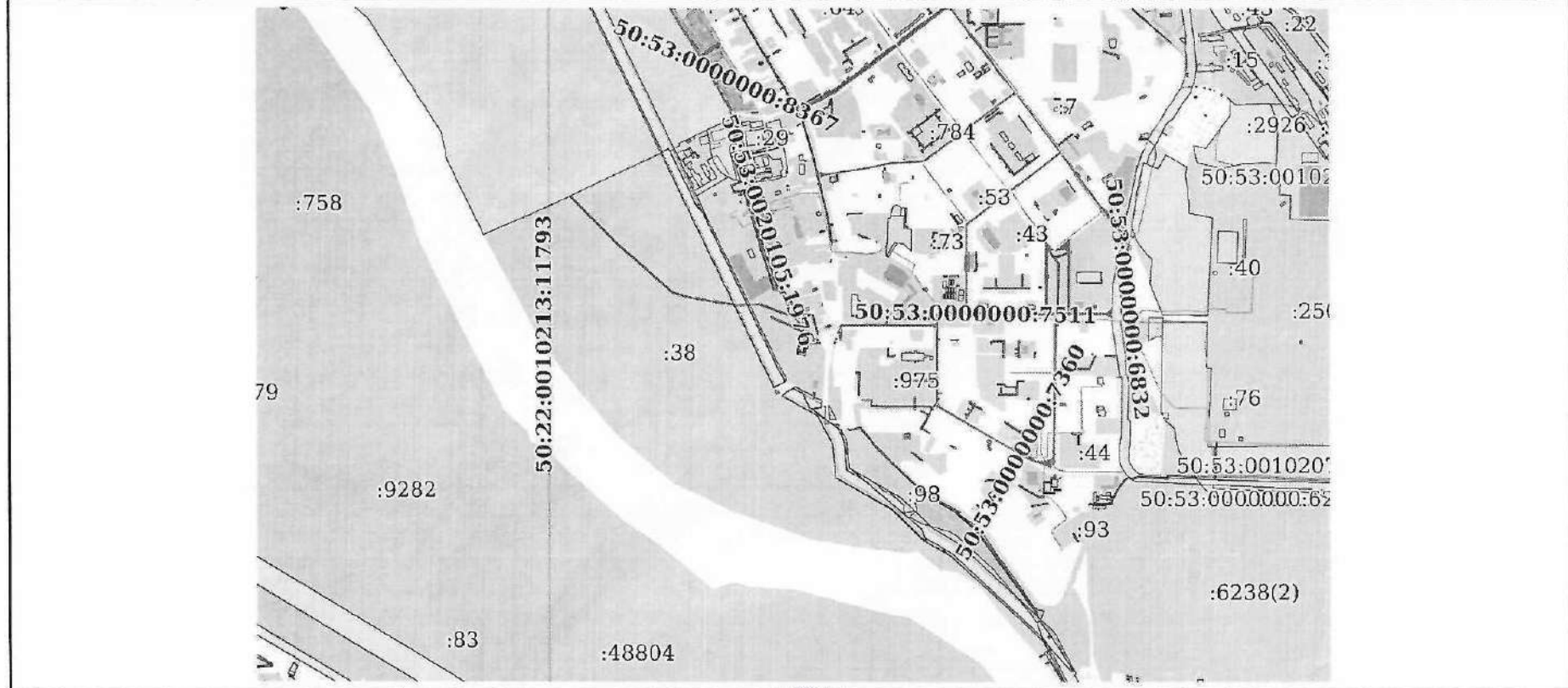
Земельный участок
вид объекта недвижимости

Лист № 4 раздела 4 Всего листов раздела 4: 7 Всего разделов: 8 Всего листов выписки: 45

20.01.2023г. № КУВИ-001/2023-12329794

Кадастровый номер: 50:53:0020105:45

План (чертеж, схема) части земельного участка Учетный номер части: 50:53:0020105:45/4



Масштаб 1:20000 Условные обозначения:

полное наименование должности инициалы, фамилия

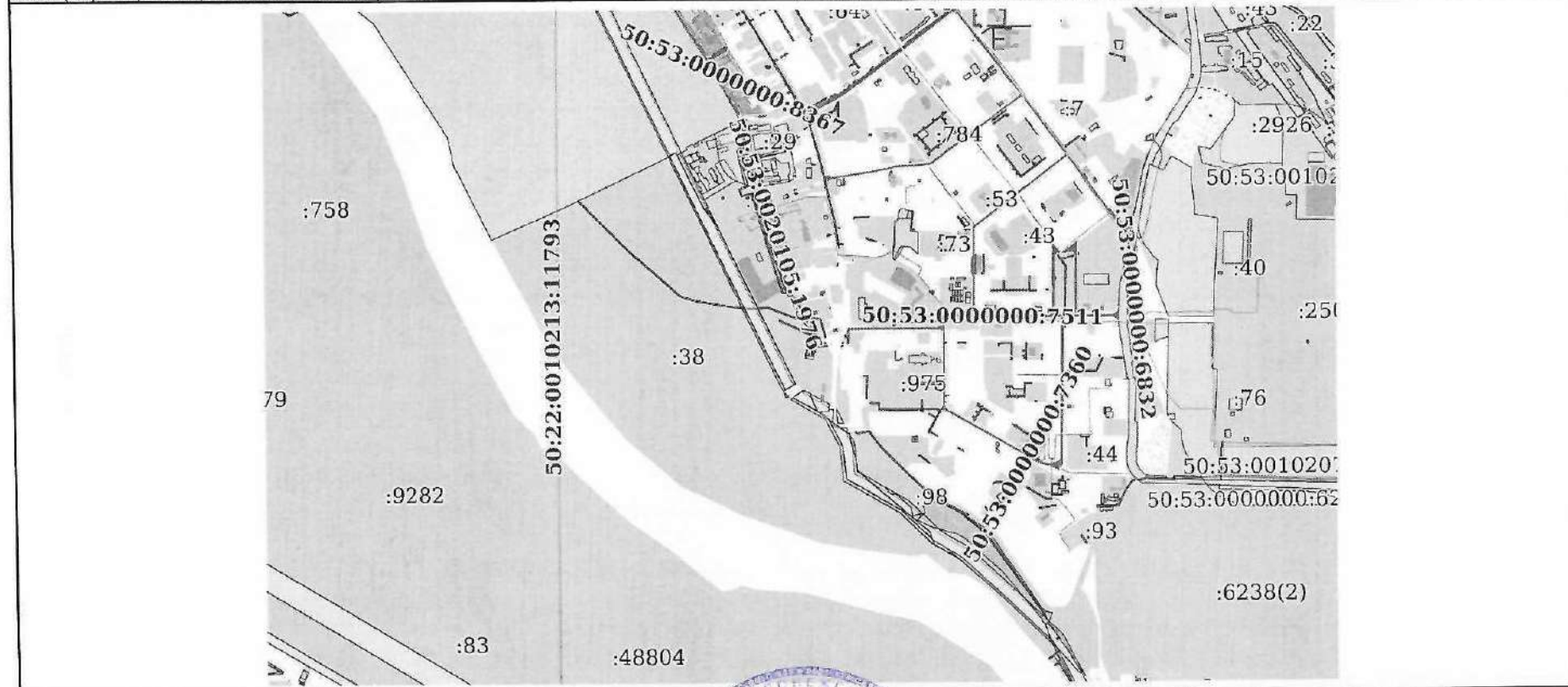
ДОКУМЕНТ ПОДПИСАН
ЭЛЕКТРОННОЙ ПОДПИСЬЮ

Сертификат: 04575127400433833109200328139839306360
 Владелец: ФЕДЕРАЛЬНАЯ СЛУЖБА ГОСУДАРСТВЕННОЙ
 РЕГИСТРАЦИИ, КАДАСТРА И КАРТОГРАФИИ
 Действителен: с 17.08.2022 по 10.08.2023



| | | | |
|---------------------------------------|---------------------------|-------------------|--------------------------|
| Земельный участок | | | |
| вид объекта недвижимости | | | |
| Лист № 5 раздела 4 | Всего листов раздела 4: 7 | Всего разделов: 8 | Всего листов выписки: 45 |
| 20.01.2023г. № КУВИ-001/2023-12329794 | | | |
| Кадастровый номер: | | 50:53:0020105:45 | |

План (чертеж, схема) части земельного участка Учетный номер части: 50:53:0020105:45/5

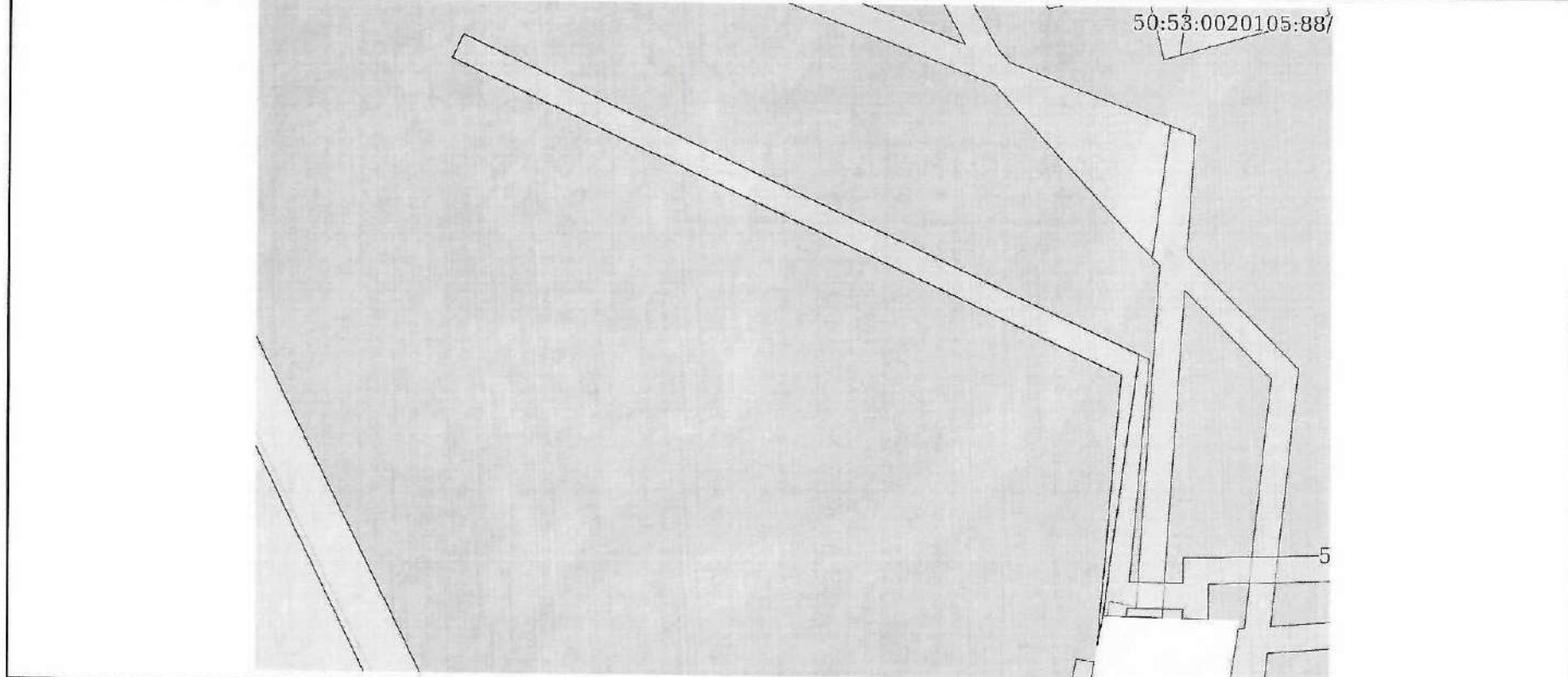


Масштаб 1:20000 Условные обозначения:

| | | |
|-------------------------------|---|--|
| |  <p>ДОКУМЕНТ ПОДПИСАН ЭЛЕКТРОННОЙ ПОДПИСЬЮ</p> <p>Сертификат: 64575127400433833109200328139839306360 Владелец: ФЕДЕРАЛЬНАЯ СЛУЖБА ГОСУДАРСТВЕННОЙ РЕГИСТРАЦИИ, КАДАСТРА И КАРТОГРАФИИ Действителен с 17.05.2022 по 10.08.2023</p> | |
| полное наименование должности | инициалы, фамилия | |

| | | | |
|---------------------------------------|---------------------------|-------------------|--------------------------|
| Земельный участок | | | |
| вид объекта недвижимости | | | |
| Лист № 6 раздела 4 | Всего листов раздела 4: 7 | Всего разделов: 8 | Всего листов выписки: 45 |
| 20.01.2023г. № КУВИ-001/2023-12329794 | | | |
| Кадастровый номер: | | 50:53:0020105:45 | |

План (чертеж, схема) части земельного участка Учетный номер части: 50:53:0020105:45/6



Масштаб 1:900 Условные обозначения:

| | | |
|-------------------------------|-------------------|--|
| | | |
| полное наименование должности | инициалы, фамилия | |

ДОКУМЕНТ ПОДПИСАН
ЭЛЕКТРОННОЙ ПОДПИСЬЮ

Сертификат: 64576127400433833109200328139839206360
Владелец: ФЕДЕРАЛЬНАЯ СЛУЖБА ГОСУДАРСТВЕННОЙ
РЕГИСТРАЦИИ, КАДАСТРА И КАРТОГРАФИИ
Действителен: с 19.05.2022 по 10.08.2023

Земельный участок

вид объекта недвижимости

Лист № 7 раздела 4

Всего листов раздела 4: 7

Всего разделов: 8

Всего листов выписки: 45

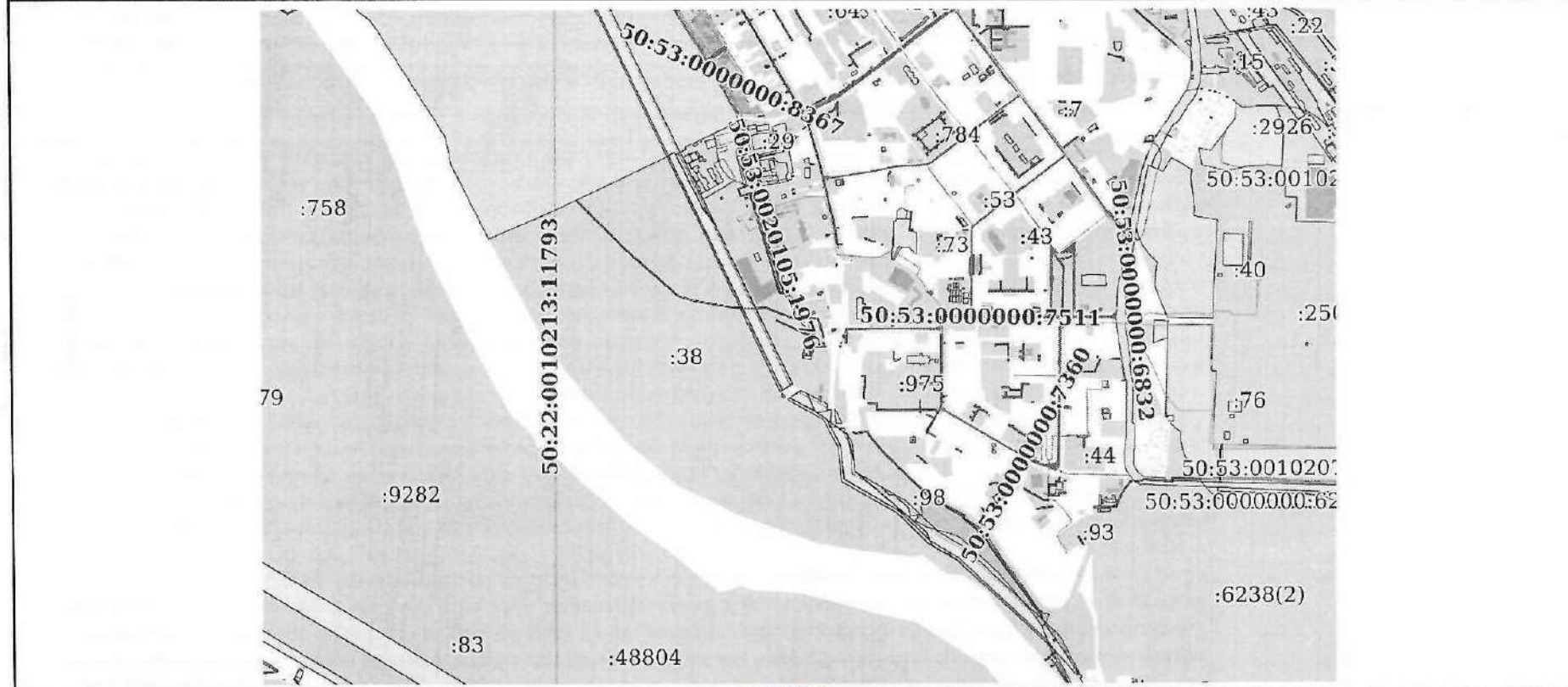
20.01.2023г. № КУВИ-001/2023-12329794

Кадастровый номер:

50:53:0020105:45

План (чертеж, схема) части земельного участка

Учетный номер части: 50:53:0020105:45/7



Масштаб 1:20000

Условные обозначения:



ДОКУМЕНТ ПОДПИСАН
ЭЛЕКТРОННОЙ ПОДПИСЬЮ

Сертификат: 64575127400433833109200328139839306360

Владелец: ФЕДЕРАЛЬНАЯ СЛУЖБА ГОСУДАРСТВЕННОЙ
РЕГИСТРАЦИИ, КАДАСТРА И КАРТОГРАФИИ
Действителен: с 17.05.2022 по 10.08.2023

полное наименование должности

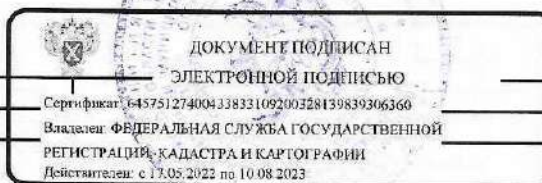
инициалы, фамилия

Выписка из Единого государственного реестра недвижимости об объекте недвижимости

Сведения о частях земельного участка

| | | | |
|---------------------------------------|-----------------------------|-------------------|--------------------------|
| Земельный участок | | | |
| вид объекта недвижимости | | | |
| Лист № 1 раздела 4.1 | Всего листов раздела 4.1: 8 | Всего разделов: 8 | Всего листов выписки: 45 |
| 20.01.2023г. № КУВИ-001/2023-12329794 | | | |
| Кадастровый номер: | | 50:53:0020105:45 | |

| Учетный номер части | Площадь, м2 | Содержание ограничения в использовании или ограничения права на объект недвижимости или обременения объекта недвижимости |
|---------------------|-------------|---|
| 1 | 2 | 3 |
| 50:53:0020105:45/1 | 3152 | вид ограничения (обременения): ограничения прав на земельный участок, предусмотренные статьей 56 Земельного кодекса Российской Федерации; Срок действия: не установлен; реквизиты документа-основания: распоряжение "Об утверждении границ охранных зон газораспределительных сетей, расположенных в городах Люберцы, Лыткарино, Ленинском и Люберецком муниципальных районах" от 01.02.2012 № 31-РМ выдан: Министерство экологии и природопользования Московской области; Содержание ограничения (обременения): На земельные участки, входящие в охранные зоны газораспределительных сетей, в целях предупреждения их повреждения или нарушения условий их нормальной эксплуатации налагаются ограничения (обременения), которыми запрещается лицам, указанным в пункте 2 настоящих Правил: а) строить объекты жилищно-гражданского и производственного назначения; б) сносить и реконструировать мосты, коллекторы, автомобильные и железные дороги с расположенными на них газораспределительными сетями без предварительного выноса этих газопроводов по согласованию с эксплуатационными организациями; в) разрушать берегоукрепительные сооружения, водопропускные устройства, земляные и иные сооружения, предохраняющие газораспределительные сети от разрушений; г) перемещать, повреждать, засыпать и уничтожать опознавательные знаки, контрольно-измерительные пункты и другие устройства газораспределительных сетей; д) устраивать свалки и склады, разливать растворы кислот, солей, щелочей и других химически активных веществ; е) огораживать и перегораживать охранные зоны, препятствовать доступу персонала эксплуатационных организаций к газораспределительным сетям, проведению обслуживания и устранению повреждений газораспределительных сетей; ж) разводить огонь и размещать источники огня; з) рыть погребов, копать и обрабатывать почву сельскохозяйственными и мелиоративными орудиями и механизмами на глубину более 0,3 метра; и) открывать калитки и двери газорегуляторных пунктов, станций катодной и дренажной защиты, люки подземных колодцев, включать или отключать электроснабжение средств связи, освещения и систем телемеханики; к) набрасывать, приставлять и привязывать к опорам и надземным газопроводам, ограждениям и зданиям газораспределительных сетей посторонние предметы, лестницы, влезать на них; л) самовольно подключаться к газораспределительным сетям. (на основании Постановления Правительства РФ №878 от 20.11.2000г); Реестровый номер границы: 50.00.2.15 |
| 50:53:0020105:45/2 | 46402 | вид ограничения (обременения): ограничения прав на земельный участок, предусмотренные статьей 56 Земельного кодекса Российской Федерации; Срок действия: не установлен; реквизиты документа-основания: постановление "О порядке |



| | |
|-------------------------------|-------------------|
| полное наименование должности | инициалы, фамилия |
|-------------------------------|-------------------|

| | | | |
|---------------------------------------|-----------------------------|--|--------------------------|
| Земельный участок | | | |
| вид объекта недвижимости | | | |
| Лист № 2 раздела 4.1 | Всего листов раздела 4.1: 8 | Всего разделов: 8 | Всего листов выписки: 45 |
| 20.01.2023г. № КУВИ-001/2023-12329794 | | | |
| Кадастровый номер: | | 50:53:0020105:45 | |
| | | <p>установления охранных зон объектов электросетевого хозяйства и особых условий использования земельных участков, расположенных в границах таких зон" от 24.02.2009 № 160 выдан: Правительство Российской Федерации; Содержание ограничения (обременения): Ограничение использования объектов недвижимости в границах зоны: 10. В пределах охранных зон без письменного решения о согласовании сетевых организаций юридическим и физическим лицам запрещаются: а) строительство, капитальный ремонт, реконструкция или снос зданий и сооружений; б) горные, взрывные, мелиоративные работы, в том числе связанные с временным затоплением земель; в) посадка и вырубка деревьев и кустарников; г) дноуглубительные, землечерпальные и погрузочно-разгрузочные работы, добыча рыбы, других водных животных и растений придонными орудиями лова, устройство водоемов, колка и заготовка льда (в охранных зонах подводных кабельных линий электропередачи); д) проход судов, у которых расстояние по вертикали от верхнего крайнего габарита с грузом или без груза до нижней точки провеса проводов переходов воздушных линий электропередачи через водоемы менее минимально допустимого расстояния, в том числе с учетом максимального уровня подъема воды при паводке; е) проезд машин и механизмов, имеющих общую высоту с грузом или без груза от поверхности дороги более 4,5 метра (в охранных зонах воздушных линий электропередачи); ж) земляные работы на глубине более 0,3 метра (на вспахиваемых землях на глубине более 0,45 метра), а также планировка грунта (в охранных зонах подземных кабельных линий электропередачи); з) полив сельскохозяйственных культур в случае, если высота струи воды может составить свыше 3 метров (в охранных зонах воздушных линий электропередачи); и) полевые сельскохозяйственные работы с применением сельскохозяйственных машин и оборудования высотой более 4 метров (в охранных зонах воздушных линий электропередачи) или полевые сельскохозяйственные работы, связанные с вспашкой земли (в охранных зонах кабельных линий электропередачи). 11. В охранных зонах, установленных для объектов электросетевого хозяйства напряжением до 1000 вольт, помимо действий, предусмотренных пунктом 10 настоящих Правил, без письменного решения о согласовании сетевых организаций запрещается: а) размещать детские и спортивные площадки, стадионы, рынки, торговые точки, полевые станы, загоны для скота, гаражи и стоянки всех видов машин и механизмов (в охранных зонах воздушных линий электропередачи); б) складировать или размещать хранилища любых, в том числе горюче-смазочных, материалов; в) устраивать причалы для стоянки судов, барж и плавучих кранов, бросать якоря с судов и осуществлять их проход с отданными якорями, цепями, лотами, волокушами и тралами (в охранных зонах подводных кабельных линий электропередачи). (Постановление Правительства РФ № 160 от 24.02.2009 г. "О порядке установления охранных зон объектов электросетевого хозяйства и особых условий использования земельных участков, расположенных в границах таких зон" п.п. 10, 11); Реестровый номер границы: 50.00.2.247</p> | |
| 50:53:0020105:45/3 | 53964 | <p>вид ограничения (обременения): ограничение прав на земельный участок, предусмотренные статьей 56 Земельного кодекса Российской Федерации; Срок действия: не установлен; реквизиты документа-основания: постановление "О порядке установления охранных зон объектов электросетевого хозяйства и особых условий использования земельных участков,</p> | |

| | |
|---|-------------------|
|  ДОКУМЕНТ ПОДПИСАН ЭЛЕКТРОННОЙ ПОДПИСЬЮ | инициалы, фамилия |
| Сертификат 64575127406433833109200328139839306360 Владелец ФЕДЕРАЛЬНАЯ СЛУЖБА ГОСУДАРСТВЕННОЙ РЕГИСТРАЦИИ, КАДАСТРА И КАРТОГРАФИИ Действителен: с 17.05.2022 по 10.08.2023 | |
| полное наименование должности | |

| | | | |
|---------------------------------------|-----------------------------|-------------------|--------------------------|
| Земельный участок | | | |
| вид объекта недвижимости | | | |
| Лист № 3 раздела 4.1 | Всего листов раздела 4.1: 8 | Всего разделов: 8 | Всего листов выписки: 45 |
| 20.01.2023г. № КУВИ-001/2023-12329794 | | | |
| Кадастровый номер: | | 50:53:0020105:45 | |

| | | |
|--------------------|-------|---|
| | | <p>расположенных в границах таких зон" от 24.02.2009 № 160 выдан: Правительство Российской Федерации; Содержание ограничения (обременения): Ограничение использования объектов недвижимости в границах зоны: 10. В пределах охранных зон без письменного решения о согласовании сетевых организаций юридическим и физическим лицам запрещаются: а) строительство, капитальный ремонт, реконструкция или снос зданий и сооружений; б) горные, взрывные, мелиоративные работы, в том числе связанные с временным затоплением земель; в) посадка и вырубка деревьев и кустарников; г) дноуглубительные, землечерпальные и погрузочно-разгрузочные работы, добыча рыбы, других водных животных и растений придонными орудиями лова, устройство водопоев, колка и заготовка льда (в охранных зонах подводных кабельных линий электропередачи); д) проход судов, у которых расстояние по вертикали от верхнего крайнего габарита с грузом или без груза до нижней точки провеса проводов переходов воздушных линий электропередачи через водоемы менее минимально допустимого расстояния, в том числе с учетом максимального уровня подъема воды при паводке; е) проезд машин и механизмов, имеющих общую высоту с грузом или без груза от поверхности дороги более 4,5 метра (в охранных зонах воздушных линий электропередачи); ж) земляные работы на глубине более 0,3 метра (на вспахиваемых землях на глубине более 0,45 метра), а также планировка грунта (в охранных зонах подземных кабельных линий электропередачи); з) полив сельскохозяйственных культур в случае, если высота струи воды может составить свыше 3 метров (в охранных зонах воздушных линий электропередачи); и) полевые сельскохозяйственные работы с применением сельскохозяйственных машин и оборудования высотой более 4 метров (в охранных зонах воздушных линий электропередачи) или полевые сельскохозяйственные работы, связанные с вспашкой земли (в охранных зонах кабельных линий электропередачи). 11. В охранных зонах, установленных для объектов электросетевого хозяйства напряжением до 1000 вольт, помимо действий, предусмотренных пунктом 10 настоящих Правил, без письменного решения о согласовании сетевых организаций запрещается:</p> <p>а) размещать детские и спортивные площадки, стадионы, рынки, торговые точки, полевые станы, загоны для скота, гаражи и стоянки всех видов машин и механизмов (в охранных зонах воздушных линий электропередачи); б) складировать или размещать хранилища любых, в том числе горюче-смазочных, материалов; в) устраивать причалы для стоянки судов, барж и плавучих кранов, бросать якоря с судов и осуществлять их проход с отданными якорями, цепями, лотами, волокушами и тралами (в охранных зонах подводных кабельных линий электропередачи). (Постановление Правительства РФ № 160 от 24.02.2009 г. "О порядке установления охранных зон объектов электросетевого хозяйства и особых условий использования земельных участков, расположенных в границах таких зон" п.п. 10, 11); Реестровый номер границы: 50.00.2.256</p> |
| 50:53:0020105:45/4 | 53159 | <p>вид ограничения (обременения): ограничения прав на земельный участок, предусмотренные статьей 56 Земельного кодекса Российской Федерации; Срок действия: не установлен; реквизиты документа-основания: о порядке установления охранных зон объектов электросетевого хозяйства и особых условий использования земельных участков, расположенных в границах таких зон от 24.02.2009 № 160 выдан: Правительство Российской Федерации; Содержание ограничения (обременения): 8. В охранных</p> |

| | |
|-------------------------------|--|
| | <p>ДОКУМЕНТ ПОДПИСАН ЭЛЕКТРОННОЙ ПОДПИСЬЮ</p> <p>Сертификат: 64575127400433833109200328139839306360</p> <p>Владелец: ФЕДЕРАЛЬНАЯ СЛУЖБА ГОСУДАРСТВЕННОЙ РЕГИСТРАЦИИ, КАДАСТРА И КАРТОГРАФИИ</p> <p>Действителен с 17.05.2022 по 10.08.2023</p> |
| полное наименование должности | инициалы, фамилия |

| | | | |
|---------------------------------------|-----------------------------|-------------------|--------------------------|
| Земельный участок | | | |
| вид объекта недвижимости | | | |
| Лист № 4 раздела 4.1 | Всего листов раздела 4.1: 8 | Всего разделов: 8 | Всего листов выписки: 45 |
| 20.01.2023г. № КУВИ-001/2023-12329794 | | | |
| Кадастровый номер: | | 50:53:0020105:45 | |

зонах запрещается осуществлять любые действия, которые могут нарушить безопасную работу объектов электросетевого хозяйства, в том числе привести к их повреждению или уничтожению, и (или) повлечь причинение вреда жизни, здоровью граждан и имуществу физических или юридических лиц, а также повлечь нанесение экологического ущерба и возникновение пожаров, в том числе: а) набрасывать на провода и опоры воздушных линий электропередачи посторонние предметы, а также подниматься на опоры воздушных линий электропередачи; б) размещать любые объекты и предметы (материалы) в пределах созданных в соответствии с требованиями нормативно-технических документов проходов и подъездов для доступа к объектам электросетевого хозяйства, а также проводить любые работы и возводить сооружения, которые могут препятствовать доступу к объектам электросетевого хозяйства, без создания необходимых для такого доступа проходов и подъездов; в) находиться в пределах огороженной территории и помещениях распределительных устройств и подстанций, открывать двери и люки распределительных устройств и подстанций, производить переключения и подключения в электрических сетях (указанное требование не распространяется на работников, занятых выполнением разрешенных в установленном порядке работ), разводить огонь в пределах охранных зон вводных и распределительных устройств, подстанций, воздушных линий электропередачи, а также в охранных зонах кабельных линий электропередачи; г) размещать свалки; д) производить работы ударными механизмами, сбрасывать тяжести массой свыше 5 тонн, производить сброс и слив едких и коррозионных веществ и горюче-смазочных материалов (в охранных зонах подземных кабельных линий электропередачи). 9. В охранных зонах, установленных для объектов электросетевого хозяйства напряжением свыше 1000 вольт, помимо действий, предусмотренных пунктом 8 настоящих Правил, запрещается: а) складировать или размещать хранилища любых, в том числе горюче-смазочных, материалов; б) размещать детские и спортивные площадки, стадионы, рынки, торговые точки, полевые станы, загоны для скота, гаражи и стоянки всех видов машин и механизмов, проводить любые мероприятия, связанные с большим скоплением людей, не занятых выполнением разрешенных в установленном порядке работ (в охранных зонах воздушных линий электропередачи); в) использовать (запускать) любые летательные аппараты, в том числе воздушных змеев, спортивные модели летательных аппаратов (в охранных зонах воздушных линий электропередачи); г) бросать якоря с судов и осуществлять их проход с отданными якорями, цепями, лотами, волокушами и тралами (в охранных зонах подводных кабельных линий электропередачи); д) осуществлять проход судов с поднятыми стрелами кранов и других механизмов (в охранных зонах воздушных линий электропередачи). 10. В пределах охранных зон без письменного решения о согласовании сетевых организаций юридическим и физическим лицам запрещаются: а) строительство, капитальный ремонт, реконструкция или снос зданий и сооружений; б) горные, взрывные, мелиоративные работы, в том числе связанные с временным затоплением земель; в) посадка и вырубка деревьев и кустарников; г) дноуглубительные, землечерпальные и погрузочно-разгрузочные работы, добыча рыбы, других водных животных и растений придонными орудиями лова, устройство водопоев, колка и заготовка льда (в охранных зонах подводных кабельных линий электропередачи); д) проход судов, у которых расстояние по вертикали от


| | | |
|--|--|-------------------|
|  ДОКУМЕНТ ПОДПИСАН ЭЛЕКТРОННОЙ ПОДПИСЬЮ |  | инициалы, фамилия |
| Сертификат: 64575927490433833109200328139839306360 Владелец: ФЕДЕРАЛЬНАЯ СЛУЖБА ГОСУДАРСТВЕННОЙ РЕГИСТРАЦИИ, КАДАСТРА И КАРТОГРАФИИ Действителен с 17.05.2022 по 10.08.2023 | | |
| полное наименование должности | | |

| | | | |
|---------------------------------------|-----------------------------|-------------------|--------------------------|
| Земельный участок | | | |
| вид объекта недвижимости | | | |
| Лист № 5 раздела 4.1 | Всего листов раздела 4.1: 8 | Всего разделов: 8 | Всего листов выписки: 45 |
| 20.01.2023г. № КУВИ-001/2023-12329794 | | | |
| Кадастровый номер: | | 50:53:0020105:45 | |

| | | |
|--------------------|-------|---|
| | | <p>верхнего крайнего габарита с грузом или без груза до нижней точки провеса проводов переходов воздушных линий электропередачи через водосмы менее минимально допустимого расстояния, в том числе с учетом максимального уровня подъема воды при паводке; е) проезд машин и механизмов, имеющих общую высоту с грузом или без груза от поверхности дороги более 4,5 метра (в охранных зонах воздушных линий электропередачи); ж) земляные работы на глубине более 0,3 метра (на вспахиваемых землях на глубине более 0,45 метра), а также планировка грунта (в охранных зонах подземных кабельных линий электропередачи); з) полив сельскохозяйственных культур в случае, если высота струи воды может составить свыше 3 метров (в охранных зонах воздушных линий электропередачи); и) полевые сельскохозяйственные работы с применением сельскохозяйственных машин и оборудования высотой более 4 метров (в охранных зонах воздушных линий электропередачи) или полевые сельскохозяйственные работы, связанные с вспашкой земли (в охранных зонах кабельных линий электропередачи).; Реестровый номер границы: 50:00-6.374; Вид объекта реестра границ: Зона с особыми условиями использования территории; Вид зоны по документу: Охранная зона ЛЭП 110 кВ «Красково-Мячково» с отпайкой на ПС 110 кВ «Дзержинская» № 680; Тип зоны: Охранная зона инженерных коммуникаций; Номер: б/н; Индекс: Московская область, городской округ Люберцы, город Люберцы, городской округ Котельники, город Котельники, городской округ Дзержинский, город Дзержинский, городской округ Лыткарино, город Лыткарино</p> |
| 50:53:0020105:45/5 | 46405 | <p>вид ограничения (обременения): ограничения прав на земельный участок, предусмотренные статьей 56 Земельного кодекса Российской Федерации; Срок действия: не установлен; реквизиты документа-основания: документ, содержащий описание объекта от 20.05.2021; zoneToGKN_d5647024-fd0e-4442-8a49-c7e4e137e29b.zip от 10.06.2021 № б/н; постановление Правительства Российской Федерации "О порядке установления охранных зон объектов электросетевого хозяйства и особых условий использования земельных участков, расположенных в границах таких зон" от 24.02.2009 № 160 выдан: Правительство Российской Федерации; постановление Правительства Российской Федерации "О некоторых вопросах установления охранных зон объектов электросетевого хозяйства" от 26.08.2013 № 736 выдан: Правительство Российской Федерации; Содержание ограничения (обременения): Постановление Правительства РФ от 24 февраля 2009 г. № 160 "О порядке установления охранных зон объектов электросетевого хозяйства и особых условий использования земельных участков, расположенных в границах таких зон". Ширина охранной зоны 110 кВ – 20 м по обе стороны линии электропередачи от крайних проводов. В охранных зонах запрещается осуществлять любые действия, которые могут нарушить безопасную работу объектов электросетевого хозяйства, в том числе привести к их повреждению или уничтожению, и (или) повлечь причинение вреда жизни, здоровью граждан и имуществу физических или юридических лиц, а также повлечь нанесение экологического ущерба и возникновение пожаров, в том числе: а) набрасывать на провода и опоры воздушных линий электропередачи посторонние предметы, а также подниматься на опоры воздушных линий электропередачи; б) размещать любые объекты и предметы (материалы) в пределах созданных в соответствии с требованиями нормативно-технических документов проходов и подъездов для доступа к объектам</p> |


| | | |
|-------------------------------|--|-------------------|
| |  <p>ДОКУМЕНТ ПОДПИСАН ЭЛЕКТРОННОЙ ПОДПИСЬЮ</p> | |
| полное наименование должности | <p>Сертификат: 64575127400433833109200328139839306360 Владелец: ФЕДЕРАЛЬНАЯ СЛУЖБА ГОСУДАРСТВЕННОЙ РЕГИСТРАЦИИ, КАДАСТРА И КАРТОГРАФИИ Действителен: с 17.05.2022 по 16.08.2023</p> | инициалы, фамилия |

| | | | |
|---------------------------------------|-----------------------------|--|--------------------------|
| Земельный участок | | | |
| вид объекта недвижимости | | | |
| Лист № 6 раздела 4.1 | Всего листов раздела 4.1: 8 | Всего разделов: 8 | Всего листов выписки: 45 |
| 20.01.2023г. № КУВИ-001/2023-12329794 | | | |
| Кадастровый номер: | | 50:53:0020105:45 | |
| | | <p>электросетевого хозяйства, а также проводить любые работы и возводить сооружения, которые могут препятствовать доступу к объектам электросетевого хозяйства, без создания необходимых для такого доступа проходов и подъездов; в) находиться в пределах огороженной территории и помещениях распределительных устройств и подстанций, открывать двери и люки распределительных устройств и подстанций, производить переключения и подключения в электрических сетях (указанное требование не распространяется на работников, занятых выполнением разрешенных в установленном порядке работ), разводить огонь в пределах охранных зон вводных и распределительных устройств, подстанций, воздушных линий электропередачи; г) размещать свалки. В пределах охранных зон без письменного решения о согласовании сетевых организаций юридическим и физическим лицам запрещаются: а) строительство, капитальный ремонт, реконструкция или снос зданий и сооружений; б) горные, взрывные, мелиоративные работы, в том числе связанные с временным затоплением земель; в) посадка и вырубка деревьев и кустарников; г) земляные работы на глубине более 0,3 метра (на вспахиваемых землях на глубине более 0,45 метра); д) полив сельскохозяйственных культур в случае, если высота струи воды может составить свыше 3 метров; е) полевые сельскохозяйственные работы с применением сельскохозяйственных машин и оборудования высотой более 4 метров. В охранных зонах, установленных для объектов электросетевого хозяйства напряжением до 1000 вольт, без письменного решения о согласовании сетевых организаций запрещается: а) размещать детские и спортивные площадки, стадионы, рынки, торговые точки, полевые станы, загоны для скота, гаражи и стоянки всех видов машин и механизмов, садовые, огородные и дачные земельные участки, объекты садоводческих, огороднических или дачных некоммерческих объединений, объекты жилищного строительства, в том числе индивидуального; б) складировать или размещать хранилища любых, в том числе горюче-смазочных, материалов.; Реестровый номер границы: 50:00-6.378; Вид объекта реестра границ: Зона с особыми условиями использования территории; Вид зоны по документу: Охранная зона ЛЭП 110 кВ «Красково-Лыткарино» с отпайкой на ПС 110 кВ «Дзержинская» № 680; Тип зоны: Охранная зона инженерных коммуникаций; Номер: б/н; Индекс: Московская область, ГО Люберцы, ГО Котельники, ГО Дзержинский, ГО Лыткарино</p> | |
| 50:53:0020105:45/6 | 508 | <p>вид ограничения (обременения): ограничения прав на земельный участок, предусмотренные статьей 56 Земельного кодекса Российской Федерации; Срок действия: не установлен; реквизиты документа-основания: zoneToGKN_1f99d76a-9692-4d87-9120-81fc1f4b6be1.zip от 04.02.2022 № PVD-0150/2022-6397-1; документ, содержащий описание объекта от 29.12.2021; об утверждении границ охранной зоны газораспределительной сети, расположенной в городском округе Лыткарино от 22.12.2021 № 1397-PM выдан: Министерство экологии и природопользования Московской области ; Содержание ограничения (обременения): а) строить объекты жилищно-гражданского и производственного назначения; б) сносить и реконструировать мосты, коллекторы, автомобильные и железные дороги с расположенными на них газораспределительными сетями без предварительного выноса этих газопроводов по согласованию с эксплуатационными организациями; в) разрушать берегоукрепительные сооружения, водопропускные устройства, земляные и иные сооружения,</p> | |

| | | |
|-------------------------------|--|-------------------|
| полное наименование должности |  ДОКУМЕНТ ПОДПИСАН ЭЛЕКТРОННОЙ ПОДПИСЬЮ Сертификат: 64575927400433833109206328189839506360 Владелец: ФЕДЕРАЛЬНАЯ СЛУЖБА ГОСУДАРСТВЕННОЙ РЕГИСТРАЦИИ, КАДАСТРА И КАРТОГРАФИИ Действителен: с 17.03.2022 по 10.08.2023 | инициалы, фамилия |
|-------------------------------|--|-------------------|

| | | | |
|---------------------------------------|-----------------------------|-------------------|--------------------------|
| Земельный участок | | | |
| вид объекта недвижимости | | | |
| Лист № 7 раздела 4.1 | Всего листов раздела 4.1: 8 | Всего разделов: 8 | Всего листов выписки: 45 |
| 20.01.2023г. № КУВИ-001/2023-12329794 | | | |
| Кадастровый номер: | | 50:53:0020105:45 | |

| | | |
|--------------------|-------|--|
| | | <p>предохраняющие газораспределительные сети от разрушений; г) перемещать, повреждать, засыпать и уничтожать опознавательные знаки, контрольно-измерительные пункты и другие устройства газораспределительных сетей; д) устраивать свалки и склады, разливать растворы кислот, солей, щелочей и других химически активных веществ; е) огораживать и перегораживать охранные зоны, препятствовать доступу персонала эксплуатационных организаций к газораспределительным сетям, проведению обслуживания и устранению повреждений газораспределительных сетей; ж) разводить огонь и размещать источники огня; з) рыть погреба, копать и обрабатывать почву сельскохозяйственными и мелиоративными орудиями и механизмами на глубину более 0,3 метра; и) открывать калитки и двери газорегуляторных пунктов, станций катодной и дренажной защиты, люки подземных колодцев, включать или отключать электроснабжение средств связи, освещения и систем телемеханики; к) набрасывать, приставлять и привязывать к опорам и надземным газопроводам, ограждениям и зданиям газораспределительных сетей посторонние предметы, лестницы, влезать на них; л) самовольно подключаться к газораспределительным сетям.; Реестровый номер границы: 50:53-6.160; Вид объекта реестра границ: Зона с особыми условиями использования территории; Вид зоны по документу: Охранная зона объекта «Газораспределительная сеть г. Лыткарино», кадастровый номер 50:53:0000000:795; Тип зоны: Охранная зона инженерных коммуникаций</p> |
| 50:53:0020105:45/7 | 46405 | <p>вид ограничения (обременения): ограничения прав на земельный участок, предусмотренные статьей 56 Земельного кодекса Российской Федерации; Срок действия: не установлен; реквизиты документа-основания: об установлении публичного сервитута в интересах публичного акционерного общества «Россети Московский регион» на землях и частях земельных участков, расположенных на территории городского округа Люберцы, городского округа Котельники, городского округа Дзержинский, городского округа Лыткарино Московской области в целях размещения существующего объекта электросетевого хозяйства ЛЭП 110 кВ «Красково – Лыткарино» с отпайкой на подстанцию 110 кВ «Дзержинская» № 680» от 23.03.2022 № 15ВР-464 выдан: Министерство имущественных отношений Московской области; Содержание ограничения (обременения): Публичный сервитут в целях размещения существующего объекта электросетевого хозяйства ЛЭП 110 кВ «Красково – Лыткарино» с отпайкой на подстанцию 110 кВ «Дзержинская» № 680». Срок публичного сервитута: в соответствии с п.8 ст.39.43 ЗК РФ публичный сервитут считается установленным со дня внесения сведений о нем в Единый государственный реестр недвижимости, согласно Распоряжению Министерства имущественных отношений Московской области от 23.03.2022 № 15ВР-464, срок публичного сервитута составляет 49 лет. Владелец публичного сервитута: Публичное акционерное общество «Россети Московский регион», ИНН 5036065113, ОГРН 1057746555811. Почтовый адрес Публичного акционерного общества «Россети Московский регион»: 115114, г. Москва, 2-й Павелецкий пр., д. 3, стр. 2, адрес электронной почты: ues@moesk.ru.; Реестровый номер границы: 50:00-6.1777; Вид объекта реестра границ: Зона с особыми условиями использования территории; Вид зоны по документу: Публичный сервитут в целях размещения существующего объекта электросетевого хозяйства "ЛЭП 110 кВ «Красково-Лыткарино» с отпайкой на ПС 110 кВ «Дзержинская» № 680"; Тип зоны:</p> |

| | | |
|--|-------------------------------|-------------------|
|  <p>ДОКУМЕНТ ПОДПИСАН ЭЛЕКТРОННОЙ ПОДПИСЬЮ</p> <p>Сертификат: 64575127400433833109200328139839306360</p> <p>Владелец: ФЕДЕРАЛЬНАЯ СЛУЖБА ГОСУДАРСТВЕННОЙ РЕГИСТРАЦИИ, КАДАСТРА И КАРТОГРАФИИ</p> <p>Действителен: с 17.05.2022 по 10.08.2023</p> | полное наименование должности | инициалы, фамилия |
|--|-------------------------------|-------------------|

| | | | |
|---------------------------------------|-----------------------------|-------------------|--------------------------|
| Земельный участок | | | |
| вид объекта недвижимости | | | |
| Лист № 8 раздела 4.1 | Всего листов раздела 4.1: 8 | Всего разделов: 8 | Всего листов выписки: 45 |
| 20.01.2023г. № КУВИ-001/2023-12329794 | | 50:53:0020105:45 | |
| Кадастровый номер: | | | |

| | | |
|--|------|---|
| | | Зона публичного сервитута; Индекс: Московская область, городской округ Люберцы, город Люберцы, городской округ Котельники, город Котельники, городской округ Дзержинский, город Дзержинский, городской округ Лыткарино, город Лыткарино |
| | Весь | вид ограничения (обременения): ограничения прав на земельный участок, предусмотренные статьей 56 Земельного кодекса Российской Федерации; Срок действия: не установлен; реквизиты документа-основания: договор на проведение работ по межеванию земельных участков от 24.02.2014 № б/н выдан: ООО "СтройТрест"; Содержание ограничения (обременения): В пределах приаэродромной территории запрещается проектирование, строительство и развитие городских и сельских поселений, а также строительство и реконструкция промышленных, сельскохозяйственных объектов, объектов капитального и индивидуального жилищного строительства и иных объектов, без согласования в порядке установленном законодательством Российской Федерации. Запрещается размещать в полосах воздушных подходов на удалении до 30 км, а вне полос воздушных подходов - до 15 км от контрольной точки аэродрома объекты выбросов (размещения) отходов, животноводческие фермы, скотобойни и другие объекты, способствующие привлечению и массовому скоплению птиц. В пределах границ района аэродрома (вертодрома, посадочной площадки) запрещается строительство без согласования старшего авиационного начальника аэродрома (вертодрома, посадочной площадки): а) объектов высотой 50 м и более относительно уровня аэродрома (вертодрома); б) линий связи и электропередачи, а также других источников радио- и электромагнитных излучений, которые могут создавать помехи для работы радиотехнических средств; в) взрывоопасных объектов; г) факельных устройств для аварийного сжигания сбрасываемых газов высотой 50 м и более (с учетом возможной высоты выброса пламени); д) промышленных и иных предприятий и сооружений, деятельность которых может привести к ухудшению видимости в районе аэродрома (вертодрома). Строительство и размещение объектов вне района аэродрома (вертодрома), если их истинная высота превышает 50 м, согласовываются с территориальным органом Федерального агентства воздушного транспорта; Реестровый номер границы: 50.53.2.3 |



| | | |
|-------------------------------|---|-------------------|
| полное наименование должности | ДОКУМЕНТ ПОДПИСАН ЭЛЕКТРОННОЙ ПОДПИСЬЮ | инициалы, фамилия |
| | Сертификат: 64575127400433833109200328139839306360 Владелец: ФЕДЕРАЛЬНАЯ СЛУЖБА ГОСУДАРСТВЕННОЙ РЕГИСТРАЦИИ, КАДАСТРА И КАРТОГРАФИИ Действителен: с 17.05.2022 по 10.08.2023 | |

Выписка из Единого государственного реестра недвижимости об объекте недвижимости

Сведения о частях земельного участка

| | | | |
|---------------------------------------|------------------------------|-------------------|--------------------------|
| Земельный участок | | | |
| вид объекта недвижимости | | | |
| Лист № 1 раздела 4.2 | Всего листов раздела 4.2: 14 | Всего разделов: 8 | Всего листов выписки: 45 |
| 20.01.2023г. № КУВИ-001/2023-12329794 | | | |
| Кадастровый номер: | | 50:53:0020105:45 | |

Сведения о характерных точках границы части (частей) земельного участка

Учетный номер части: 50:53:0020105:45/1

Система координат МСК-50, зона 2

| Номер точки | Координаты, м | | Описание закрепления на местности | Средняя квадратичная погрешность определения координат характерных точек границ земельного участка, м |
|-------------|---------------|------------|-----------------------------------|---|
| | X | Y | | |
| 1 | 2 | 3 | 4 | 5 |
| 1 | 448984.11 | 2212737.94 | - | - |
| 2 | 448982.35 | 2212748.37 | - | - |
| 3 | 448976.01 | 2212807.74 | - | - |
| 4 | 448980.06 | 2212867.64 | - | - |
| 5 | 448933.73 | 2212987.52 | - | - |
| 6 | 448909.86 | 2213009.41 | - | - |
| 7 | 448907.46 | 2213011.84 | - | - |
| 8 | 448927.6 | 2213014.46 | - | - |
| 9 | 448927.93 | 2213013.62 | - | - |
| 10 | 448937.12 | 2212989.83 | - | - |
| 11 | 448939.29 | 2212987.85 | - | - |
| 12 | 449028.5 | 2212938.52 | - | - |
| 13 | 449007.94 | 2212959.71 | - | - |
| 14 | 448945.36 | 2212995.72 | - | - |
| 15 | 448948.81 | 2213010.67 | - | - |
| 16 | 448937.74 | 2213013.38 | - | - |
| 17 | 448938.43 | 2213015.88 | - | - |
| 18 | 448946.44 | 2213016.93 | - | - |
| 19 | 448962.46 | 2213008.84 | - | - |
| 20 | 448962.08 | 2213007.43 | - | - |
| 21 | 448952.7 | 2213009.72 | - | - |

ДОКУМЕНТ ПОДПИСАН
ЭЛЕКТРОННОЙ ПОДПИСЬЮ


Сертификат: 64575127400432835109200328139839306360
Владелец: ФЕДЕРАЛЬНАЯ СЛУЖБА ГОСУДАРСТВЕННОЙ
РЕГИСТРАЦИИ, КАДАСТРА И КАРТОГРАФИИ
Действителен: с 17.05.2022 по 10.08.2023

| | |
|-------------------------------|-------------------|
| полное наименование должности | инициалы, фамилия |
|-------------------------------|-------------------|

| Земельный участок | | | | | |
|---------------------------------------|-----------|------------------------------|------------------|-------------------|--------------------------|
| вид объекта недвижимости | | | | | |
| Лист № 2 раздела 4.2 | | Всего листов раздела 4.2: 14 | | Всего разделов: 8 | Всего листов выписки: 45 |
| 20.01.2023г. № КУВИ-001/2023-12329794 | | | | | |
| Кадастровый номер: | | | 50:53:0020105:45 | | |
| 1 | 2 | 3 | 4 | 5 | |
| 22 | 448949.92 | 2212997.71 | - | - | |
| 23 | 449010.42 | 2212962.9 | - | - | |
| 24 | 449033.69 | 2212938.92 | - | - | |
| 25 | 449033.7 | 2212935.65 | - | - | |
| 26 | 449047.97 | 2212927.76 | - | - | |
| 27 | 449091.37 | 2212913.31 | - | - | |
| 28 | 449089.27 | 2212909.79 | - | - | |
| 29 | 449046.35 | 2212924.08 | - | - | |
| 30 | 449033.73 | 2212931.07 | - | - | |
| 31 | 449033.76 | 2212918.19 | - | - | |
| 32 | 449084.94 | 2212902.58 | - | - | |
| 33 | 449082.83 | 2212899.05 | - | - | |
| 34 | 449029.77 | 2212915.23 | - | - | |
| 35 | 449029.71 | 2212933.29 | - | - | |
| 36 | 448939.76 | 2212983.01 | - | - | |
| 37 | 448984.12 | 2212868.25 | - | - | |
| 38 | 448980.02 | 2212807.82 | - | - | |
| 39 | 448986.31 | 2212748.91 | - | - | |
| 40 | 448987.34 | 2212742.82 | - | - | |
| 1 | 448984.11 | 2212737.94 | - | - | |
| 1 | 448817.52 | 2212993.92 | - | - | |
| 2 | 448817.19 | 2212995.92 | - | - | |
| 3 | 448811.62 | 2212995.02 | - | - | |
| 4 | 448811.28 | 2212997.12 | - | - | |
| 5 | 448845.72 | 2213003.41 | - | - | |
| 6 | 448846.17 | 2213000.62 | - | - | |
| 7 | 448839.98 | 2212999.62 | - | - | |
| 8 | 448840.29 | 2212997.63 | - | - | |
| 1 | 448817.52 | 2212993.92 | - | - | |

| | | |
|-------------------------------|--|-------------------|
| полное наименование должности |  <p>ДОКУМЕНТ ПОДПИСАН ЭЛЕКТРОННОЙ ПОДПИСЬЮ</p> <p>Сертификат: 64576127400433833109200328139839306360 Владелец: ФЕДЕРАЛЬНАЯ СЛУЖБА ГОСУДАРСТВЕННОЙ РЕГИСТРАЦИИ, КАДАСТРА И КАРТОГРАФИИ Действителен с 17.05.2022 по 10.08.2023</p> | инициалы, фамилия |
| | | |

| Земельный участок | | | | |
|---------------------------------------|-----------|------------------------------|---|-------------------|
| вид объекта недвижимости | | | | |
| Лист № 3 раздела 4.2 | | Всего листов раздела 4.2: 14 | | Всего разделов: 8 |
| 20.01.2023г. № КУВИ-001/2023-12329794 | | | | |
| Кадастровый номер: | | 50:53:0020105:45 | | |
| 1 | 2 | 3 | 4 | 5 |
| 1 | 448593 | 2213087 | - | - |
| 2 | 448576.9 | 2213086.83 | - | - |
| 3 | 448576.07 | 2213099.17 | - | - |
| 4 | 448575.26 | 2213111.43 | - | - |
| 5 | 448575.69 | 2213110.85 | - | - |
| 6 | 448579.67 | 2213105.37 | - | - |
| 7 | 448580.06 | 2213099.44 | - | - |
| 8 | 448580.64 | 2213090.87 | - | - |
| 9 | 448590.12 | 2213090.97 | - | - |
| 10 | 448590.81 | 2213090.02 | - | - |
| 1 | 448593 | 2213087 | - | 0.1 |
| | | | | - |

| | | |
|-------------------------------|---|-------------------|
| полное наименование должности |  <p>ДОКУМЕНТ ПОДПИСАН ЭЛЕКТРОННОЙ ПОДПИСЬЮ</p> <p>Сертификат: 04575127400433833109200328139839306360</p> <p>Владелец: ФЕДЕРАЛЬНАЯ СЛУЖБА ГОСУДАРСТВЕННОЙ РЕГИСТРАЦИИ, КАДАСТРА И КАРТОГРАФИИ</p> <p>Действителен с 17.05.2022 по 10.08.2023</p> | инициалы, фамилия |
| | | |

| | | |
|--------------------------|------------------------------|--------------------------|
| Земельный участок | | |
| вид объекта недвижимости | | |
| Лист № 4 раздела 4.2 | Всего листов раздела 4.2: 14 | Всего листов выписки: 45 |

20.01.2023г. № КУВИ-001/2023-12329794

50:53:0020105:45

Кадастровый номер:

Сведения о характерных точках границы части (частей) земельного участка

Учетный номер части: 50:53:0020105:45/2

Система координат МСК-50, зона 2

Средняя квадратичная погрешность определения координат характерных точек границ земельного участка, м

| Номер точки | Координаты, м | | Описание закрепления на местности | Средняя квадратичная погрешность определения координат характерных точек границ земельного участка, м |
|-------------|---------------|------------|-----------------------------------|---|
| | X | Y | | |
| | 2 | 3 | 4 | 5 |
| 1 | 449497.2 | 2212537.85 | - | - |
| 2 | 449354.14 | 2212607 | - | - |
| 3 | 449120.43 | 2212720.25 | - | - |
| 4 | 448899.19 | 2212828.12 | - | - |
| 5 | 448784.23 | 2212884.76 | - | - |
| 6 | 448719.57 | 2212916.63 | - | - |
| 7 | 448702.88 | 2212924.85 | - | - |
| 8 | 448723.16 | 2212959.45 | - | - |
| 9 | 448748.65 | 2212946.88 | - | - |
| 10 | 448868.76 | 2212887.69 | - | - |
| 11 | 448916.79 | 2212864.03 | - | - |
| 12 | 449137.93 | 2212756.22 | - | 0.1 |
| 13 | 449225.83 | 2212713.63 | - | - |
| 14 | 449237.45 | 2212707.95 | - | - |
| 15 | 449238.28 | 2212707.6 | - | 0.1 |
| 16 | 449261.45 | 2212696.37 | - | 0.1 |
| 17 | 449289.43 | 2212674.72 | - | 0.1 |
| 18 | 449305.78 | 2212662.08 | - | 0.1 |
| 19 | 449316.94 | 2212653.44 | - | 0.1 |
| 20 | 449500.34 | 2212562.32 | - | 0.1 |
| 21 | 449508.74 | 2212558.15 | - | 0.1 |
| 22 | 449505.75 | 2212552.9 | - | 0.1 |
| 23 | 449498.31 | 2212539.81 | - | - |
| 1 | 449497.2 | 2212537.85 | - | - |

полное наименование должности

ДОКУМЕНТ ПОДПИСАН
ЭЛЕКТРОННОЙ ПОДПИСЬЮ
Сертификат: 64575127400433833109200328139839306360
Владелец: ФЕДЕРАЛЬНАЯ СЛУЖБА ГОСУДАРСТВЕННОЙ
РЕГИСТРАЦИИ, КАДАСТРА И КАРТОГРАФИИ
Действителен с 17.05.2022 по 10.08.2023

инициалы, фамилия

Земельный участок
вид объекта недвижимости

Лист № 5 раздела 4.2

Всего листов раздела 4.2: 14

Всего разделов: 8

Всего листов выписки: 45

20.01.2023г. № КУВИ-001/2023-12329794

Кадастровый номер:

50:53:0020105:45

| 1 | 2 | 3 | 4 | 5 |
|----|-----------|------------|---|-----|
| 1 | 448694.43 | 2212975.91 | - | - |
| 2 | 448676.98 | 2212949.89 | - | 0.1 |
| 3 | 448631.44 | 2213034.34 | - | - |
| 4 | 448649.17 | 2213026.5 | - | - |
| 5 | 448691.12 | 2213007.95 | - | - |
| 6 | 448702.17 | 2212987.45 | - | 0.1 |
| 1 | 448694.43 | 2212975.91 | - | - |
| 1 | 448590.81 | 2213090.02 | - | - |
| 2 | 448603.05 | 2213073.17 | - | 0.1 |
| 3 | 448511.07 | 2213120.84 | - | 0.1 |
| 4 | 448400.94 | 2213132.47 | - | - |
| 5 | 448292.88 | 2213320.33 | - | - |
| 6 | 448194.23 | 2213423.38 | - | - |
| 7 | 448220.36 | 2213413.68 | - | - |
| 8 | 448405.47 | 2213195.71 | - | - |
| 9 | 448421.08 | 2213176.52 | - | 0.1 |
| 10 | 448421.87 | 2213176.32 | - | 0.1 |
| 11 | 448425.44 | 2213170.11 | - | 0.1 |
| 12 | 448459.15 | 2213166.55 | - | - |
| 13 | 448468.1 | 2213164.21 | - | - |
| 14 | 448502.2 | 2213155.28 | - | - |
| 15 | 448543.68 | 2213144.42 | - | - |
| 16 | 448553.09 | 2213141.95 | - | - |
| 17 | 448575.69 | 2213110.85 | - | 0.1 |
| 18 | 448584.23 | 2213099.09 | - | 0.1 |
| 1 | 448590.81 | 2213090.02 | - | - |
| | | | | 0.1 |
| | | | | 0.1 |



полное наименование должности

инициалы, фамилия

| | | | |
|---|------------------------------|-------------------|--------------------------|
| Земельный участок вид объекта недвижимости | | | |
| Лист № 6 раздела 4.2 | Всего листов раздела 4.2: 14 | Всего разделов: 8 | Всего листов выписки: 45 |
| 20.01.2023г. № КУВИ-001/2023-12329794 | | 50:53:0020105:45 | |
| Кадастровый номер: | | | |

Сведения о характерных точках границы части (частей) земельного участка

Учетный номер части: 50:53:0020105:45/3

Система координат МСК-50, зона 2

| Номер точки | Координаты, м | | Описание закрепления на местности | Средняя квадратичная погрешность определения координат характерных точек границ земельного участка, м |
|-------------|---------------|------------|-----------------------------------|---|
| | X | Y | | |
| 1 | 2 | 3 | 4 | 5 |
| 1 | 449494.2 | 2212532.57 | - | - |
| 2 | 449351.35 | 2212601.61 | - | - |
| 3 | 449117.33 | 2212714.86 | - | - |
| 4 | 448896.09 | 2212821.8 | - | - |
| 5 | 448768.05 | 2212883.58 | - | - |
| 6 | 448713.23 | 2212910.03 | - | - |
| 7 | 448698.39 | 2212917.19 | - | - |
| 8 | 448718.67 | 2212951.81 | - | - |
| 9 | 448742.38 | 2212940.37 | - | - |
| 10 | 448852.25 | 2212887.37 | - | - |
| 11 | 448913.49 | 2212857.82 | - | - |
| 12 | 449134.75 | 2212750.86 | - | - |
| 13 | 449284.95 | 2212678.19 | - | 0.1 |
| 14 | 449289.43 | 2212674.72 | - | 0.1 |
| 15 | 449305.78 | 2212662.08 | - | 0.1 |
| 16 | 449316.94 | 2212653.44 | - | 0.1 |
| 17 | 449500.34 | 2212562.32 | - | 0.1 |
| 18 | 449508.74 | 2212558.15 | - | 0.1 |
| 19 | 449505.75 | 2212552.9 | - | 0.1 |
| 20 | 449498.31 | 2212539.81 | - | - |
| 1 | 449494.2 | 2212532.57 | - | - |
| 1 | 448671.5 | 2212941.73 | - | - |
| 2 | 448603.36 | 2213061.87 | - | - |
| 3 | 448508.58 | 2213111.32 | - | - |



ДОКУМЕНТ ПОДПИСАН
ЭЛЕКТРОННОЙ ПОДПИСЬЮ

Сертификат: 04575127400433833109200328139839306300
Владелец: ФЕДЕРАЛЬНАЯ СЛУЖБА ГОСУДАРСТВЕННОЙ
РЕГИСТРАЦИИ, КАДАСТРА И КАРТОГРАФИИ
Действителен: с 17.05.2022 по 10.08.2023

полное наименование должности

инициалы, фамилия

Земельный участок
вид объекта недвижимости

Лист № 7 раздела 4.2

Всего листов раздела 4.2: 14

Всего разделов: 8

Всего листов выписки: 45

20.01.2023г. № КУВИ-001/2023-12329794

Кадастровый номер:

50:53:0020105:45

| 1 | 2 | 3 | 4 | 5 |
|----|-----------|------------|---|-----|
| 4 | 448393.63 | 2213122.92 | - | - |
| 5 | 448285.39 | 2213312.74 | - | - |
| 6 | 448180.13 | 2213420.94 | - | - |
| 7 | 448174.66 | 2213430.63 | - | - |
| 8 | 448220.36 | 2213413.68 | - | - |
| 9 | 448383.26 | 2213221.86 | - | 0.1 |
| 10 | 448418.17 | 2213160.65 | - | - |
| 11 | 448520.24 | 2213150.35 | - | - |
| 12 | 448563.32 | 2213127.87 | - | - |
| 13 | 448575.69 | 2213110.85 | - | - |
| 14 | 448584.23 | 2213099.09 | - | - |
| 15 | 448590.81 | 2213090.02 | - | 0.1 |
| 16 | 448631.18 | 2213034.46 | - | 0.1 |
| 17 | 448649.17 | 2213026.5 | - | 0.1 |
| 18 | 448676.18 | 2213014.55 | - | 0.1 |
| 19 | 448696.42 | 2212978.88 | - | - |
| 20 | 448694.43 | 2212975.91 | - | - |
| 1 | 448671.5 | 2212941.73 | - | 0.1 |
| | | | | - |



ДОКУМЕНТ ПОДПИСАН
ЭЛЕКТРОННОЙ ПОДПИСЬЮ

Сертификат: 64575127400433833109200328139839306360

Владелец: ФЕДЕРАЛЬНАЯ СЛУЖБА ГОСУДАРСТВЕННОЙ

РЕГИСТРАЦИИ, КАДАСТРА И КАРТОГРАФИИ

Действителен: с 17.03.2022 по 16.08.2023

полное наименование должности

инициалы, фамилия

| | | | |
|--------------------------|------------------------------|-------------------|--------------------------|
| Земельный участок | | | |
| вид объекта недвижимости | | | |
| Лист № 8 раздела 4.2 | Всего листов раздела 4.2: 14 | Всего разделов: 8 | Всего листов выписки: 45 |

20.01.2023г. № КУВИ-001/2023-12329794

50:53:0020105:45

Кадастровый номер:

Сведения о характерных точках границы части (частей) земельного участка

Учетный номер части: 50:53:0020105:45/4

Система координат

| Номер точки | Координаты, м | | Описание закрепления на местности | Средняя квадратичная погрешность определения координат характерных точек границ земельного участка, м |
|-------------|---------------|------------|-----------------------------------|---|
| | X | Y | | |
| 1 | 2 | 3 | 4 | 5 |
| 1 | 449505.75 | 2212552.9 | - | - |
| 2 | 449508.74 | 2212558.15 | - | - |
| 3 | 449500.34 | 2212562.32 | - | - |
| 4 | 449316.94 | 2212653.44 | - | - |
| 5 | 449305.78 | 2212662.08 | - | - |
| 6 | 449289.43 | 2212674.72 | - | - |
| 7 | 449284 | 2212678.92 | - | - |
| 8 | 449134.97 | 2212751.16 | - | - |
| 9 | 448913.87 | 2212858.58 | - | - |
| 10 | 448719.39 | 2212953.03 | - | - |
| 11 | 448699.12 | 2212918.43 | - | - |
| 12 | 448896.39 | 2212822.61 | - | - |
| 13 | 449117.53 | 2212715.18 | - | - |
| 14 | 449351.24 | 2212601.89 | - | - |
| 15 | 449494.35 | 2212532.84 | - | - |
| 16 | 449498.31 | 2212539.81 | - | - |
| 1 | 449505.75 | 2212552.9 | - | - |
| 1 | 448697.11 | 2212979.9 | - | - |
| 2 | 448677.64 | 2213013.91 | - | - |
| 3 | 448649.17 | 2213026.5 | - | - |
| 4 | 448631.18 | 2213034.46 | - | - |
| 5 | 448590.81 | 2213090.02 | - | - |
| 6 | 448584.23 | 2213099.09 | - | - |
| 7 | 448575.68 | 2213110.85 | - | - |

ДОКУМЕНТ ПОДПИСАН
ЭЛЕКТРОННОЙ ПОДПИСЬЮ

Сертификат: 64575127400433833109200328139839206360

Владелец: ФЕДЕРАЛЬНАЯ СЛУЖБА ГОСУДАРСТВЕННОЙ

РЕГИСТРАЦИИ, КАДАСТРА И КАРТОГРАФИИ

Действителен с 17.05.2022 по 10.08.2023

полное наименование должности

инициалы, фамилия

Земельный участок
вид объекта недвижимости

Лист № 9 раздела 4.2

Всего листов раздела 4.2: 14

Всего разделов: 8

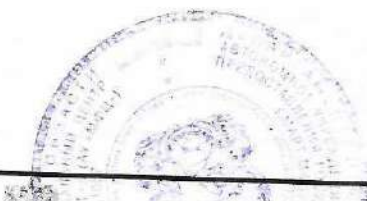
Всего листов выписки: 45

20.01.2023г. № КУВИ-001/2023-12329794

Кадастровый номер:

50:53:0020105:45

| 1 | 2 | 3 | 4 | 5 |
|----|-----------|------------|---|---|
| 8 | 448562.34 | 2213129.22 | - | - |
| 9 | 448524.91 | 2213149.33 | - | - |
| 10 | 448513.19 | 2213152.4 | - | - |
| 11 | 448417.95 | 2213161.31 | - | - |
| 12 | 448386.31 | 2213218.27 | - | - |
| 13 | 448220.36 | 2213413.68 | - | - |
| 14 | 448178.33 | 2213429.27 | - | - |
| 15 | 448182.33 | 2213422.2 | - | - |
| 16 | 448286.88 | 2213314.93 | - | - |
| 17 | 448393.23 | 2213123.47 | - | - |
| 18 | 448508.68 | 2213112.66 | - | - |
| 19 | 448604.53 | 2213061.15 | - | - |
| 20 | 448672.25 | 2212942.84 | - | - |
| 21 | 448694.43 | 2212975.91 | - | - |
| 1 | 448697.11 | 2212979.9 | - | - |



ДОКУМЕНТ ПОДПИСАН
ЭЛЕКТРОННОЙ ПОДПИСЬЮ

Сертификат: 64575127400433833109200328139839306360
 Владелец: ФЕДЕРАЛЬНАЯ СЛУЖБА ГОСУДАРСТВЕННОЙ
 РЕГИСТРАЦИИ, КАДАСТРА И КАРТОГРАФИИ
 Действителен с 17.05.2022 по 10.08.2023

полное наименование должности

инициалы, фамилия

| Земельный участок | | | | |
|---|---------------|------------------------------|-----------------------------------|---|
| вид объекта недвижимости | | | | |
| Лист № 10 раздела 4.2 | | Всего листов раздела 4.2: 14 | | Всего разделов: 8 |
| Всего листов выписки: 45 | | | | |
| 20.01.2023г. № КУВИ-001/2023-12329794 | | | | |
| Кадастровый номер: | | | 50:53:0020105:45 | |
| Сведения о характерных точках границы части (частей) земельного участка | | | | |
| Учетный номер части: 50:53:0020105:45/5 | | | | |
| Система координат | | | | |
| Номер точки | Координаты, м | | Описание закрепления на местности | Средняя квадратичная погрешность определения координат характерных точек границ земельного участка, м |
| | X | Y | | |
| 1 | 2 | 3 | 4 | 5 |
| 1 | 448603.05 | 2213073.17 | - | - |
| 2 | 448590.81 | 2213090.02 | - | - |
| 3 | 448584.23 | 2213099.09 | - | - |
| 4 | 448575.68 | 2213110.85 | - | - |
| 5 | 448553.09 | 2213141.95 | - | - |
| 6 | 448543.68 | 2213144.42 | - | - |
| 7 | 448502.19 | 2213155.28 | - | - |
| 8 | 448468.09 | 2213164.21 | - | - |
| 9 | 448459.16 | 2213166.55 | - | - |
| 10 | 448425.44 | 2213170.11 | - | - |
| 11 | 448421.87 | 2213176.31 | - | - |
| 12 | 448421.08 | 2213176.52 | - | - |
| 13 | 448405.47 | 2213195.71 | - | - |
| 14 | 448220.36 | 2213413.68 | - | - |
| 15 | 448194.22 | 2213423.37 | - | - |
| 16 | 448292.88 | 2213320.33 | - | - |
| 17 | 448400.94 | 2213132.47 | - | - |
| 18 | 448511.07 | 2213120.84 | - | - |
| 1 | 448603.05 | 2213073.17 | - | - |
| 1 | 448676.97 | 2212949.89 | - | - |
| 2 | 448694.43 | 2212975.91 | - | - |
| 3 | 448702.17 | 2212987.45 | - | - |
| 4 | 448691.12 | 2213007.95 | - | - |
| 5 | 448649.17 | 2213026.5 | - | - |



полное наименование должности

инициалы, фамилия

Земельный участок
вид объекта недвижимости

Лист № 11 раздела 4.2

Всего листов раздела 4.2: 14

Всего разделов: 8

Всего листов выписки: 45

20.01.2023г. № КУВИ-001/2023-12329794

Кадастровый номер:

50:53:0020105:45

| 1 | 2 | 3 | 4 | 5 |
|----|-----------|------------|---|---|
| 6 | 448631.44 | 2213034.34 | - | - |
| 1 | 448676.97 | 2212949.89 | - | - |
| 1 | 449508.74 | 2212558.15 | - | - |
| 2 | 449500.34 | 2212562.32 | - | - |
| 3 | 449316.94 | 2212653.44 | - | - |
| 4 | 449305.78 | 2212662.08 | - | - |
| 5 | 449289.43 | 2212674.72 | - | - |
| 6 | 449261.44 | 2212696.37 | - | - |
| 7 | 449238.27 | 2212707.6 | - | - |
| 8 | 449237.45 | 2212707.95 | - | - |
| 9 | 449225.83 | 2212713.63 | - | - |
| 10 | 449137.93 | 2212756.22 | - | - |
| 11 | 448916.79 | 2212864.03 | - | - |
| 12 | 448723.15 | 2212959.45 | - | - |
| 13 | 448702.87 | 2212924.84 | - | - |
| 14 | 448899.19 | 2212828.12 | - | - |
| 15 | 449120.43 | 2212720.25 | - | - |
| 16 | 449354.14 | 2212607 | - | - |
| 17 | 449497.2 | 2212537.85 | - | - |
| 18 | 449498.31 | 2212539.81 | - | - |
| 19 | 449505.75 | 2212552.9 | - | - |
| 1 | 449508.74 | 2212558.15 | - | - |

ДОКУМЕНТ ПОДПИСАН
ЭЛЕКТРОННОЙ ПОДПИСЬЮСертификат: 64575127400433833109200328139839306360
Владелец: ФЕДЕРАЛЬНАЯ СЛУЖБА ГОСУДАРСТВЕННОЙ
РЕГИСТРАЦИИ, КАДАСТРА И КАРТОГРАФИИ
Действителен с 17.05.2022 по 16.08.2023

полное наименование должности

инициалы, фамилия

| | | | |
|---|------------------------------|-----------------------------------|---|
| Земельный участок | | | |
| вид объекта недвижимости | | | |
| Лист № 12 раздела 4.2 | Всего листов раздела 4.2: 14 | | |
| Всего разделов: 8 | | | |
| Всего листов выписки: 45 | | | |
| 20.01.2023г. № КУВИ-001/2023-12329794 | | | |
| Кадастровый номер: | 50:53:0020105:45 | | |
| Сведения о характерных точках границы части (частей) земельного участка | | | |
| Учетный номер части: 50:53:0020105:45/6 | | | |
| Система координат | | | |
| Номер точки | Координаты, м | Описание закрепления на местности | Средняя квадратичная погрешность определения координат характерных точек границ земельного участка, м |
| | X | Y | 5 |
| 1 | 2 | 3 | 4 |
| 1 | 448892.68 | 2213009.91 | - |
| 2 | 448852.73 | 2213004.69 | - |
| 3 | 448848.35 | 2213003.89 | - |
| 4 | 448889.5 | 2213007.25 | - |
| 5 | 448936.97 | 2212904.79 | - |
| 6 | 448940.6 | 2212906.47 | - |
| 1 | 448892.68 | 2213009.91 | - |

| | | | |
|-------------------------------|--|--|-------------------|
| полное наименование должности |  | ДОКУМЕНТ ПОДПИСАН | инициалы, фамилия |
| | | ЭЛЕКТРОННОЙ ПОДПИСЬЮ | |
| | | Сертификат: 64573127400433833109200328139839306360 | |
| | | Владелец: ФЕДЕРАЛЬНАЯ СЛУЖБА ГОСУДАРСТВЕННОЙ | |
| | | РЕГИСТРАЦИИ, КАДАСТРА И КАРТОГРАФИИ | |
| | | Действителен: с 17.05.2022 по 10.08.2023 | |

Земельный участок
вид объекта недвижимости

Лист № 13 раздела 4.2

Всего листов раздела 4.2: 14

Всего разделов: 8

Всего листов выписки: 45

20.01.2023г. № КУВИ-001/2023-12329794

Кадастровый номер:

50:53:0020105:45

Сведения о характерных точках границы части (частей) земельного участка

Учетный номер части: 50:53:0020105:45/7

| Номер точки | Координаты, м | | Описание закрепления на местности | Средняя квадратичная погрешность определения координат характерных точек границ земельного участка, м |
|-------------|---------------|------------|-----------------------------------|---|
| | X | Y | | |
| 1 | 2 | 3 | 4 | 5 |
| 1 | 448603.05 | 2213073.17 | - | - |
| 2 | 448590.81 | 2213090.02 | - | - |
| 3 | 448584.23 | 2213099.09 | - | - |
| 4 | 448575.68 | 2213110.85 | - | - |
| 5 | 448553.09 | 2213141.95 | - | - |
| 6 | 448543.68 | 2213144.42 | - | - |
| 7 | 448502.19 | 2213155.28 | - | - |
| 8 | 448468.09 | 2213164.21 | - | - |
| 9 | 448459.16 | 2213166.55 | - | - |
| 10 | 448425.44 | 2213170.11 | - | - |
| 11 | 448421.87 | 2213176.31 | - | - |
| 12 | 448421.08 | 2213176.52 | - | - |
| 13 | 448405.47 | 2213195.71 | - | - |
| 14 | 448220.36 | 2213413.68 | - | - |
| 15 | 448194.22 | 2213423.37 | - | - |
| 16 | 448292.88 | 2213320.33 | - | - |
| 17 | 448400.94 | 2213132.47 | - | - |
| 18 | 448511.07 | 2213120.84 | - | - |
| 1 | 448603.05 | 2213073.17 | - | - |
| 1 | 448676.97 | 2212949.89 | - | - |
| 2 | 448694.43 | 2212975.91 | - | - |
| 3 | 448702.17 | 2212987.45 | - | - |
| 4 | 448691.12 | 2213007.95 | - | - |
| 5 | 448649.17 | 2213026.5 | - | - |

ДОКУМЕНТ ПОДПИСАН
ЭЛЕКТРОННОЙ ПОДПИСЬЮ
Сертификат: 64575127400433833109200328139839306360
Владелец: ФЕДЕРАЛЬНАЯ СЛУЖБА ГОСУДАРСТВЕННОЙ
РЕГИСТРАЦИИ, КАДАСТРА И КАРТОГРАФИИ
Действителен с 17.05.2022 по 10.08.2023

полное наименование должности

инициалы, фамилия

| | | |
|--------------------------|------------------------------|-------------------|
| Земельный участок | | |
| вид объекта недвижимости | | |
| Лист № 14 раздела 4.2 | Всего листов раздела 4.2: 14 | Всего разделов: 8 |
| Всего листов выписки: 45 | | |

20.01.2023г. № КУВИ-001/2023-12329794

50:53:0020105:45

Кадастровый номер:

| 1 | 2 | 3 | 4 | 5 |
|----|-----------|------------|---|---|
| 6 | 448631.44 | 2213034.34 | - | - |
| 1 | 448676.97 | 2212949.89 | - | - |
| 1 | 449508.74 | 2212558.15 | - | - |
| 2 | 449500.34 | 2212562.32 | - | - |
| 3 | 449316.94 | 2212653.44 | - | - |
| 4 | 449305.78 | 2212662.08 | - | - |
| 5 | 449289.43 | 2212674.72 | - | - |
| 6 | 449261.44 | 2212696.37 | - | - |
| 7 | 449238.27 | 2212707.6 | - | - |
| 8 | 449237.45 | 2212707.95 | - | - |
| 9 | 449225.83 | 2212713.63 | - | - |
| 10 | 449137.93 | 2212756.22 | - | - |
| 11 | 448916.79 | 2212864.03 | - | - |
| 12 | 448723.15 | 2212959.45 | - | - |
| 13 | 448702.87 | 2212924.84 | - | - |
| 14 | 448899.19 | 2212828.12 | - | - |
| 15 | 449120.43 | 2212720.25 | - | - |
| 16 | 449354.14 | 2212607 | - | - |
| 17 | 449497.2 | 2212537.85 | - | - |
| 18 | 449498.31 | 2212539.81 | - | - |
| 19 | 449505.75 | 2212552.9 | - | - |
| 1 | 449508.74 | 2212558.15 | - | - |

| | | |
|-------------------------------|--|--|
| полное наименование должности |  ДОКУМЕНТ ПОДПИСАН ЭЛЕКТРОННОЙ ПОДПИСЬЮ | 394018, Воронежская область, г. Воронеж, Пушкинская 8 Документ подписан по электронной ссылке с использованием электронной цифровой подписи |
| | Сертификат: 64575127406433833109200328139839306360 Владелец: ФЕДЕРАЛЬНАЯ СЛУЖБА ГОСУДАРСТВЕННОЙ РЕГИСТРАЦИИ, КАДАСТРА И КАРТОГРАФИИ Действителен с 17.05.2022 по 10.08.2023 | инициалы, фамилия КЛЕЙМЕНОВА И.С. 25 ЯНВ 2023 |