


Управление Федеральной службы государственной регистрации, кадастра и картографии по Нижегородской области  
полное наименование органа регистрации прав

Выписка из Единого государственного реестра недвижимости об основных характеристиках и зарегистрированных правах на объект недвижимости

Сведения об основных характеристиках объекта недвижимости

В Единый государственный реестр недвижимости внесены следующие сведения:

Земельный участок		Раздел 1 Лист 1
вид объекта недвижимости		
Лист № 1 раздела 1	Всего листов раздела 1: 1	Всего разделов: 3
Всего листов выписки: 4		
Кадастровый номер:	52:32:0400042:674	
Номер кадастрового квартала:	52:32:0400042	
Дата присвоения кадастрового номера:	09.04.2012	
Ранее присвоенный государственный учетный номер:	данные отсутствуют	
Местоположение:	Нижегородская обл, р-н Дальнеконстантиновский, с Арманыха, ул Полевая, участок №225	
Площадь, м2:	1702 +/- 29	
Кадастровая стоимость, руб:	441260.52	
Кадастровые номера расположенных в пределах земельного участка объектов недвижимости:	данные отсутствуют	
Категория земель:	Земли населенных пунктов	
Виды разрешенного использования:	В целях индивидуального жилищного строительства	
Статус записи об объекте недвижимости:	Сведения об объекте недвижимости имеют статус "актуальные"	
Особые отметки:	данные отсутствуют	
Получатель выписки:	Иванченко Юлия Игоревна (представитель правообладателя), Правообладатель: от имени заявителя Банк "Солидарность" АО, 7736188731	



ПОЛНОЕ НАИМЕНОВАНИЕ ДОЛЖНОСТИ


инициалы, фамилия

Выписка из Единого государственного реестра недвижимости об основных характеристиках и зарегистрированных правах на объект недвижимости  
Сведения о зарегистрированных правах

Земельный участок		
вид объекта недвижимости		
Лист № 1 раздела 2	Всего листов раздела 2: 2	Всего разделов: 3
03.04.2023г.	Всего листов выписки: 4	
Кадастровый номер: 52:32:0400042:674		

1	Правообладатель (правообладатели):	1.1	БАНК ПРОФСОЮЗНОЙ СОЛИДАРНОСТИ И СОЦИАЛЬНЫХ ИНВЕСТИЦИЙ "СОЛИДАРНОСТЬ" (АКЦИОНЕРНОЕ ОБЩЕСТВО), ИНН: 7736188731, ОГРН: 1027739165409
	Сведения о возможности предоставления третьим лицам персональных данных физического лица:	1.1.1	данные отсутствуют
2	Вид, номер, дата и время государственной регистрации права:	2.1	Собственность 52:32:0400042:674-52/150/2023-18 03.04.2023 14:24:58
3	Документы-основания	3.1	Постановление о передаче нереализованного имущества взыскателю, выдан 08.12.2022
4	Сведения об осуществлении государственной регистрации сделки, права, ограничения права без необходимого в силу закона согласия третьего лица, органа:	4.1	Акт о передаче нереализованного имущества должника взыскателю, выдан 17.01.2023 данные отсутствуют
5	Ограничение прав и обременение объекта недвижимости:		не зарегистрировано
6	Заявленные в судебном порядке права требования:		данные отсутствуют
7	Сведения о возражении в отношении зарегистрированного права:		данные отсутствуют
8	Сведения о возможности предоставления третьим лицам персональных данных физического лица		данные отсутствуют
9	Сведения о наличии решения об изъятии объекта недвижимости для государственных и муниципальных нужд:		данные отсутствуют
10	Сведения о невозможности государственной регистрации без личного участия правообладателя или его законного представителя:		данные отсутствуют

ДОКУМЕНТ ПОДПИСАН  
ЭЛЕКТРОННОЙ ПОДПИСЬЮ




Сертификат: 394819746346104475240667478  
Выдано: ФЕДЕРАЛЬНАЯ СЛУЖБА ГОСУДАРСТВЕННОЙ  
РЕГИСТРАЦИИ, КАДАСТРА И КАРТОГРАФИИ  
Действителен с 17.05.2023 по 10.08.2023

полное наименование должности

инициалы, фамилия

Земельный участок			
ВИД ОБЪЕКТА НЕДВИЖИМОСТИ			
Лист № 2 раздела 2	Всего листов раздела 2: 2	Всего разделов: 3	Всего листов выписки: 4
03.04.2023г.			
Кадастровый номер: 52:32:0400042:674			
11	Правопритязания и сведения о наличии поступивших, но не рассмотренных заявлений о проведении государственной регистрации права (перехода, прекращения права), ограничения права или обременения объекта недвижимости, сделки в отношении объекта недвижимости:	отсутствуют	
12	Сведения о невозможности государственной регистрации перехода, прекращения, ограничения права на земельный участок из земель сельскохозяйственного назначения:	данные отсутствуют	




 ДОКУМЕНТ ПОДПИСАН  
 ЭЛЕКТРОННОЙ ПОДПИСЬЮ  
 Сертификат: 0948797483СА8E107A347САД06A78  
 Владелец: ФЕДЕРАЛЬНАЯ СЛУЖБА ГОСУДАРСТВЕННОЙ  
 РЕГИСТРАЦИИ, КАДАСТРА И КАРТОГРАФИИ  
 Действителен с 17.05.2023 по 10.08.2023

ПОЛНОЕ НАИМЕНОВАНИЕ ДОЛЖНОСТИ

ИНИЦИАЛЫ, ФАМИЛИЯ

Описание местоположения земельного участка

Земельный участок		
вид объекта недвижимости		
Лист № 1 раздела 3	Всего листов раздела 3: 1	Всего разделов: 3
03.04.2023г.		Всего листов выписки: 4
Кадастровый номер: 52:32:0400042:674		

План (чертеж, схема) земельного участка

Масштаб 1:500

Условные обозначения:

ПОЛНОЕ НАИМЕНОВАНИЕ ДОЛЖНОСТИ		ДОКУМЕНТ ПОДПИСАН	
ЭЛЕКТРОННОЙ ПОДПИСЬЮ		ЭЛЕКТРОННОЙ ПОДПИСЬЮ	
Сертификат: 3094879748348E1E07A347CFAD06A78		Сертификат: 3094879748348E1E07A347CFAD06A78	
Выдана: ФЕДЕРАЛЬНАЯ СЛУЖБА ГОСУДАРСТВЕННОЙ РЕГИСТРАЦИИ, КАДАСТРА И КАРТОГРАФИИ		Выдана: ФЕДЕРАЛЬНАЯ СЛУЖБА ГОСУДАРСТВЕННОЙ РЕГИСТРАЦИИ, КАДАСТРА И КАРТОГРАФИИ	
Действителен с: 17.05.2022 по: 01.08.2023		Действителен с: 17.05.2022 по: 01.08.2023	
инициалы, фамилия		инициалы, фамилия	