

Выписка из Единого государственного реестра недвижимости об основных характеристиках и зарегистрированных правах на объект недвижимости

Сведения об основных характеристиках объекта недвижимости

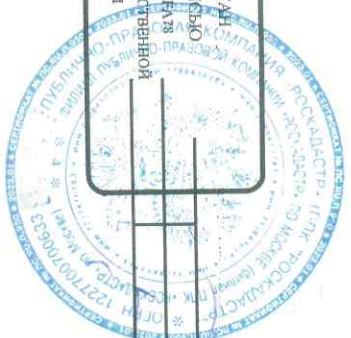
В Единый государственный реестр недвижимости внесены следующие сведения:

Раздел 1 Лист 1

Земельный участок			
вид объекта недвижимости			
Лист № 1 раздела 1	Всего листов раздела 1: 1	Всего разделов: 3	Всего листов выписки: 4
04.04.2023г.			
Кадастровый номер:	50:08:0050402:1033		
Номер кадастрового квартала:	50:08:0050402		
Дата присвоения кадастрового номера:	17.10.2014		
Ранее присвоенный государственный учетный номер:	данные отсутствуют		
Местоположение:	Местоположение установлено относительно ориентира, расположенного за пределами участка. Ориентир Жилой дом. Участок находится примерно в 785 м, по направлению на юго-запад от ориентира. Почтовый адрес ориентира: Московская область, Истринский район, сельское поселение Обуховское, д. Красный Поселок, дом 7.		
Площадь, м ² :	633 +/- 9		
Кадастровая стоимость, руб.:	4825384.32		
Кадастровые номера расположенных в пределах земельного участка объектов недвижимости:	данные отсутствуют		
Категория земель:	Земли населенных пунктов		
Виды разрешенного использования:	для дачного строительства		
Статус записи об объекте недвижимости:	Сведения об объекте недвижимости имеют статус "актуальные"		
Особые отметки:	данные отсутствуют		
Получатель выписки:	Близнецов Василий Дмитриевич (представитель правообладателя), Правообладатель: от имени заявителя Акционерный коммерческий банк "Национальный Корпоративный Банк" (акционерное общество), 7744002821		

Полное наименование должности

ДОКУМЕНТ ПОДПИСАН
ЭЛЕКТРОННОЙ ПОДПИСЬЮ
Сертификат: 30941970437САМЕЛ107А34ГСАДК6743
Владелец: ФЕДЕРАЛЬНАЯ СЛУЖБА ГОСУДАРСТВЕННОЙ
РЕГИСТРАЦИИ, КАДАСТРА И КАРТОГРАФИИ
Действителен: с 17.05.2022 по 10.08.2023





ВАСИЛИЙ НИЖНИКОВ
Инициалы, фамилия
ПРОХОРОВА Е. П.

Выписка из Единого государственного реестра недвижимости об основных характеристиках и зарегистрированных правах на объект недвижимости
Сведения о зарегистрированных правах

Земельный участок	
Вид объекта недвижимости	
Лист № 1 раздела 2	Всего листов раздела 2: 2
	Всего разделов: 3
	Всего листов выписки: 4
04.04.2023г.	
Кадастровый номер:	50:08:0050402:1033

1	Правообладатель (правообладатели):	1.1	Акционерный коммерческий банк "Национальный Корпоративный Банк" (акционерное общество), ИНН: 7744002821, ОГРН: 1027744002989
	Сведения о возможности предоставления третьим лицам персональных данных физического лица:	1.1.1	данные отсутствуют
2	Вид, номер, дата и время государственной регистрации права:	2.1	Собственность 50:08:0050402:1033-50/422/2023-6 04.04.2023 17:21:35
3	Документы-основания	3.1	Постановление судебного пристава-исполнителя о передаче нереализованного имущества, выдан 14.10.2022
4	Сведения об осуществлении государственной регистрации сделки, права, ограничения права без необходимого в силу закона согласия третьего лица, органа:	4.1	Акт о передаче нереализованного имущества взыскателю, выдан 02.02.2023 данные отсутствуют
5	Ограничение прав и обременение объекта недвижимости:		не зарегистрировано
6	Заявленные в судебном порядке права требования:		данные отсутствуют
7	Сведения о возращении в отпощении зарегистрированного права:		данные отсутствуют
8	Сведения о возможности предоставления третьим лицам персональных данных физического лица:		данные отсутствуют
9	Сведения о наличии решения об изъятии объекта недвижимости для государственных и муниципальных нужд:		данные отсутствуют
10	Сведения о невозможности государственной регистрации без личного участия правообладателя или его законного представителя:		данные отсутствуют

	ДОКУМЕНТ ПОДПИСАН
ЭЛЕКТРОННОЙ ПОДПИСЬЮ	
Сертификат: 3094B7974B3CA8E1707A437CFA6B478	
Выдана: ФЕДЕРАЛЬНАЯ СЛУЖБА ГОСУДАРСТВЕННОЙ	
РЕГИСТРАЦИИ, КАДАСТРА И КАРТОГРАФИИ	
Действителен: с 17.05.2022 по 10.08.2023	
ВЕЛУШИИ ИЮЛЕНА	
инициалы, фамилия	
ПРЕЖДАНОВА Е.И.	



Земельный участок
вид объекта недвижимости

Лист № 2 раздела 2

Всего листов раздела 2: 2

Всего разделов: 3

Всего листов выписки: 4

04.04.2023г.

Кадастровый номер:

50:08:0050402:1033

11	Правопритязания и сведения о наличии поступивших, но не рассмотренных заявлений о проведении государственной регистрации права (перехода, прекращения права), ограничения права или обременения объекта недвижимости, сделки в отношении объекта недвижимости:	отсутствуют	
12	Сведения о невозможности государственной регистрации перехода, прекращения, ограничения права на земельный участок из земель сельскохозяйственного назначения:	данные отсутствуют	

ПОЛНОЕ НАИМЕНОВАНИЕ ДОЛЖНОСТИ

ДОКУМЕНТ ПОДПИСАН
ЭЛЕКТРОННОЙ ПОДПИСЬЮ

Сертификат: 3094В7974В3СА8Е1807А347САДЖ8А78

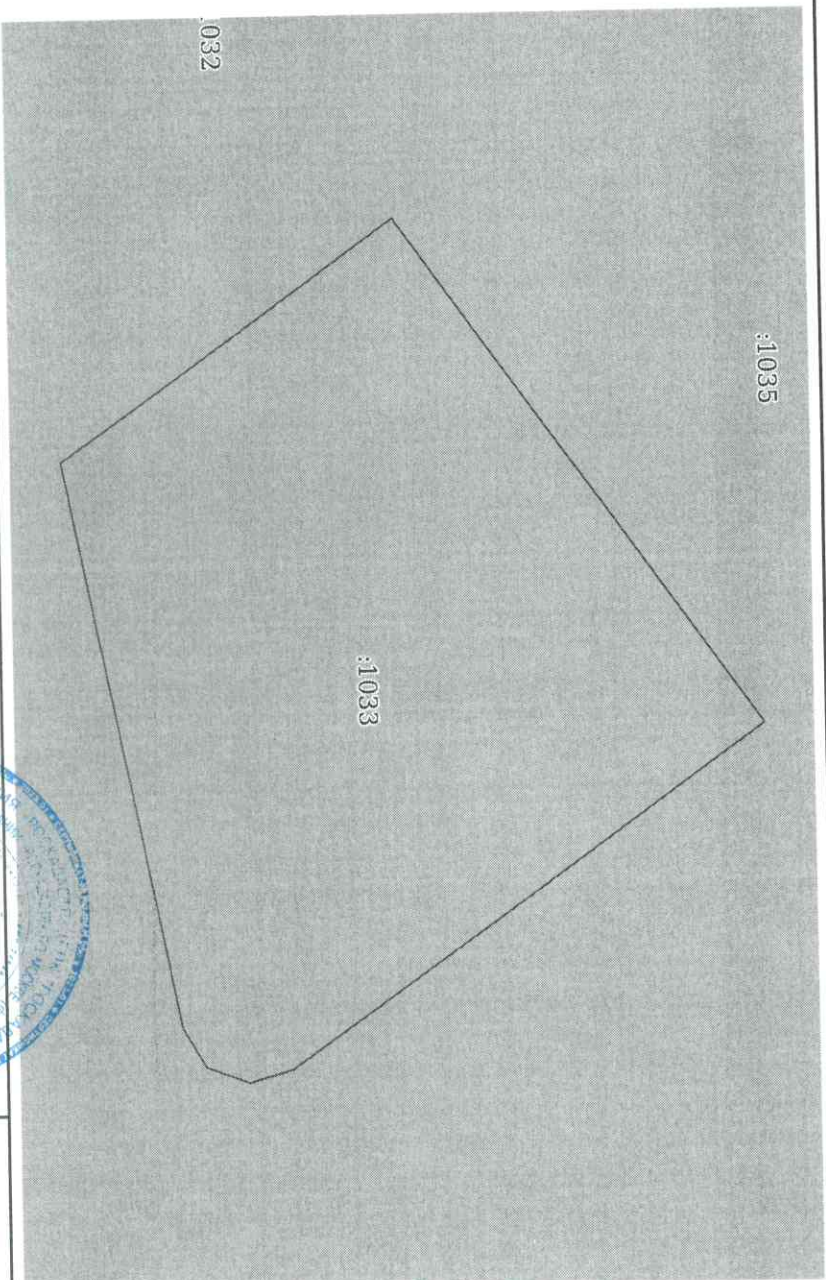
Владелец: ФЕДЕРАЛЬНАЯ СЛУЖБА ГОСУДАРСТВЕННОЙ
РЕГИСТРАЦИИ КАДАСТРА И КАРТОГРАФИИ
Действителен: с 17.05.2023 по 10.08.2023ВЕДУЩИЙ ИНЖЕНЕР
Инициалы, фамилия
ДРОЖДАНОВА Е. В.

Выписка из Единого государственного реестра недвижимости об основных характеристиках и зарегистрированных правах на объект недвижимости

Описание местоположения земельного участка

Земельный участок		
Вид объекта недвижимости		
Лист № 1 раздела 3	Всего листов раздела 3: 1	Всего разделов: 3
04.04.2023г.		Всего листов выписки: 4
Кадастровый номер:	50:08:0050402:1033	

План (чертеж, схема) земельного участка




Масштаб 1:300

Угловые обозначения:

ПОЛНОЕ НАИМЕНОВАНИЕ ДОЛЖНОСТИ

ДОКУМЕНТ ПОДПИСАН ЭЛЕКТРОННОЙ ПОДПИСЬЮ

Сертификат: 309481974B3CA8E1E707A47CEAD86878
 Владелец: ФЕДЕРАЛЬНАЯ СЛУЖБА ГОСУДАРСТВЕННОЙ РЕГИСТРАЦИИ КАДАСТРА И КАРТОГРАФИИ
 Действителен: с 17.05.2022 по 10.08.2023



В. А. УШИИ ИЖКЖБ
 Инициалы фамилия
ПРОДАЖИЦА Л. П.