

Управление Федеральной службы государственной регистрации, кадастра и картографии по Республике Северная Осетия - Алания  
полное наименование органа регистрации прав


Выписка из Единого государственного реестра недвижимости об основных характеристиках и зарегистрированных правах на объект недвижимости


Сведения об основных характеристиках объекта недвижимости

В Единый государственный реестр недвижимости внесены следующие сведения:

Раздел 1 Лист 1

Сооружение			
вид объекта недвижимости			
Лист № 1 раздела 1	Всего листов раздела 1: 1	Всего разделов: 3	Всего листов выписки: 4
20.03.2023г.			
Кадастровый номер:	15:09:0011501:94		
Номер кадастрового квартала:	15:09:0011501		
Дата присвоения кадастрового номера:	27.06.2012		
Ранее присвоенный государственный учетный номер:	Инвентарный номер 90_401_003_000007140; Инвентарный номер б/н; Условный номер 15-15-01/040/2007-151		
Местоположение:	Северная Осетия - Алания респ. г Владикавказ, ул Ставропольская, д 3		
Основная характеристика (для сооружения):	тип	значение	единица измерения
	площадь	542.4	в квадратных метрах
Назначение:	Сооружение		
Наименование:	Нежилое сооружение		
Количество этажей, в том числе подземных этажей:	1, в том числе подземных 0		
Год ввода в эксплуатацию по завершении строительства:	1993		
Год завершения строительства:	1993		
Кадастровая стоимость, руб.:	16202301.6		
Кадастровые номера иных объектов недвижимости, в пределах которых расположен объект недвижимости:	15:09:0011501:220, 15:09:0011501:221, 15:09:0011501:222		
Кадастровые номера помещений, машино-мест, расположенных в здании или сооружении:	данные отсутствуют		
Виды разрешенного использования:	данные отсутствуют		
Статус записи об объекте недвижимости:	Сведения об объекте недвижимости имеют статус "актуальные, ранее учтенные"		
Особые отметки:	Сведения, необходимые для заполнения раздела: 5 - План расположения помещения, машино-места на этаже (плане этажа), отсутствуют.		
Получатель выписки:	Евлов Евлауди Багаудинович (представитель правообладателя), Правообладатель: от имени заявителя Акционерный коммерческий банк "1БАНК" (бу) ПАО «Республика Северная Осетия - Алания» (ФГУП) с 362015, РСО-Алания г.Владикавказ, Пр.Коста, 15 общество ). 1504029723		

  
 ФИО: Евлов Евлауди Багаудинович  
 подпись: Евлов Евлауди Багаудинович  
 инициалы, фамилия: Ев. 03 2023. 10/03/2023


 ДОКУМЕНТ ПОДПИСАН  
 ЭЛЕКТРОННОЙ ПОДПИСЬЮ  
 Сертификат: 3094B7974B3CA8E1F07A347CFAAD6FA78  
 Владелец: ФЕДЕРАЛЬНАЯ СЛУЖБА ГОСУДАРСТВЕННОЙ  
 РЕГИСТРАЦИИ, КАДАСТРА И КАРТОГРАФИИ  
 Действителен с 17.05.2022 по 10.08.2023


полное наименование должности

Прошито и пронумеровано

Выписка из Единого государственного реестра недвижимости об основных характеристиках и зарегистрированных правах на объект недвижимости  
Сведения о зарегистрированных правах

Сооружение			
вид объекта недвижимости			
Лист № 1 раздела 2	Всего листов раздела 2: 2	Всего разделов: 3	Всего листов выписки: 4
20.03.2023г.			
Кадастровый номер:		15:09:0011501:94	

1	Правообладатель (правообладатели):	1.1	Акционерный коммерческий банк "ІБАНК" (публичное акционерное общество ), ИНН: 1504029723, ОГРН: 1021500000147
	Сведения о возможности предоставления третьим лицам персональных данных физического лица:	1.1.1	данные отсутствуют
2	Вид, номер, дата и время государственной регистрации права:	2.1	Собственность 15:09:0011501:94-15/035/2023-12 20.03.2023 12:11:06
3	Документы-основания	3.1	Постановление о передаче нереализованного в принудительном порядке имущества должника взыскателю, № 15006/22/45820, выдан 09.11.2022  Акт о передаче нереализованного имущества должника взыскателю, выдан 09.11.2022
4	Сведения об осуществлении государственной регистрации сделки, права, ограничения права без необходимого в силу закона согласия третьего лица, органа:	4.1	данные отсутствуют
5	Ограничение прав и обременение объекта недвижимости:	не зарегистрировано	
6	Заявленные в судебном порядке права требования:	данные отсутствуют	
7	Сведения о возражении в отношении зарегистрированного права:	данные отсутствуют	
8	Сведения о возможности предоставления третьим лицам персональных данных физического лица	данные отсутствуют	
9	Сведения о наличии решения об изъятии объекта недвижимости для государственных и муниципальных нужд:	данные отсутствуют	
10	Сведения о невозможности государственной регистрации без личного участия правообладателя или его законного представителя:	данные отсутствуют	

		ДОКУМЕНТ ПОДПИСАН ЭЛЕКТРОННОЙ ПОДПИСЬЮ	
	Сертификат 3094В7974В3САКЕ1Е07А347СFAD6FА78 Владелец: ФЕДЕРАЛЬНАЯ СЛУЖБА ГОСУДАРСТВЕННОЙ РЕГИСТРАЦИИ КАДАСТРА И КАРТОГРАФИИ Действителен с 17.05.2022 по 10.08.2023	инициалы, фамилия	
полное наименование должности			

Сооружение

вид объекта недвижимости

Лист № 2 раздела 2

Всего листов раздела 2: 2

Всего разделов: 3

Всего листов выписки: 4

20.03.2023г.

Кадастровый номер:

15:09:0011501:94

11	Правопритязания и сведения о наличии поступивших, но не рассмотренных заявлений о проведении государственной регистрации права (перехода, прекращения права), ограничения права или обременения объекта недвижимости, сделки в отношении объекта недвижимости:	Представлены документы на государственную регистрацию: Регистрация ограничений прав на объект недвижимости и обременений объекта недвижимости; Государственная регистрация прав без одновременного государственного кадастрового учета (при наличии в ЕГРН сведений об объекте недвижимого имущества)
----	--	---



ДОКУМЕНТ ПОДПИСАН  
ЭЛЕКТРОННОЙ ПОДПИСЬЮ

Сертификат 3094В7974В3САВЕ1F07A347CFAD6FA78

Владелец ФЕДЕРАЛЬНАЯ СЛУЖБА ГОСУДАРСТВЕННОЙ

РЕГИСТРАЦИИ КАДАСТРА И КАРТОГРАФИИ

Действителен с 17.05.2022 по 10.08.2023

полное наименование должности

инициалы, фамилия

Выписка из Единого государственного реестра недвижимости об основных характеристиках и зарегистрированных правах на объект недвижимости

Описание местоположения объекта недвижимости

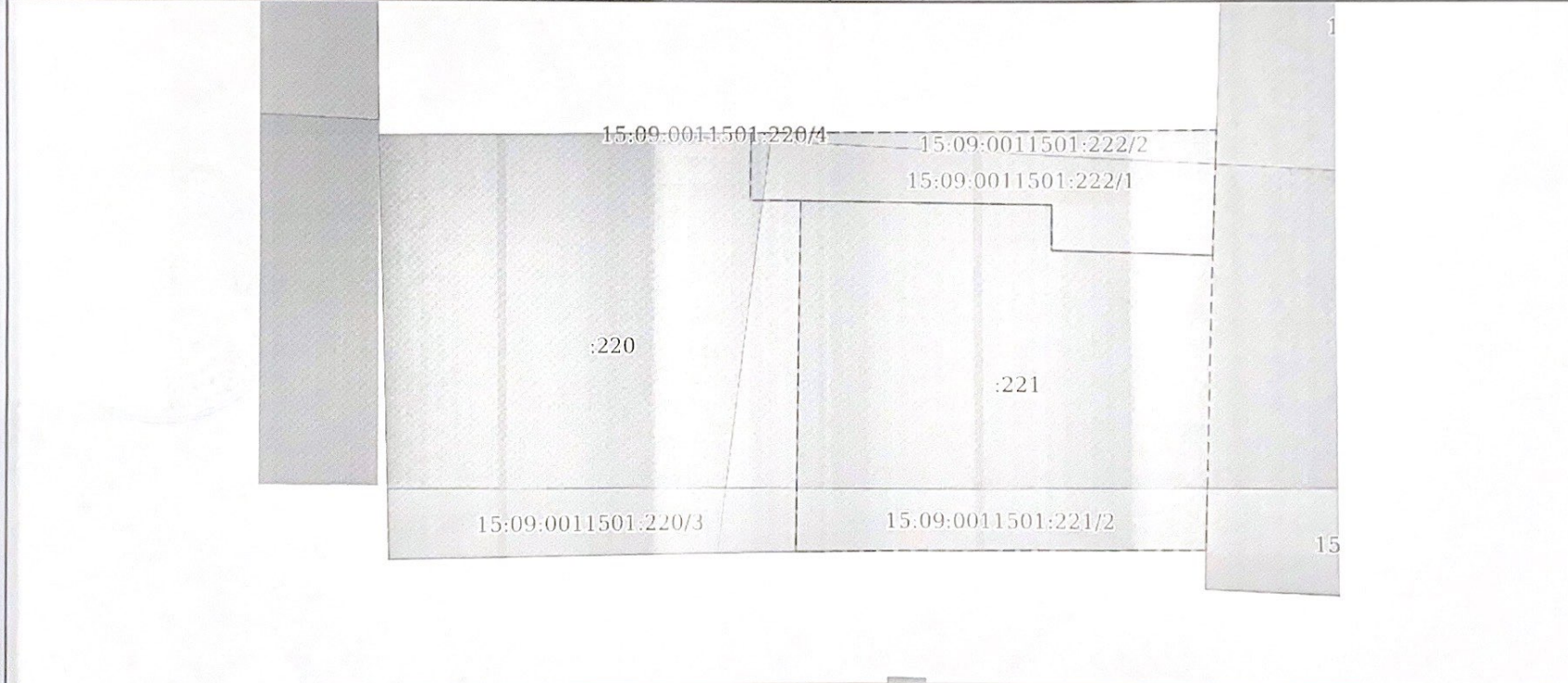
Сооружение			
вид объекта недвижимости			

Лист № 1 раздела 4	Всего листов раздела 4: 1	Всего разделов: 3	Всего листов выписки: 4
--------------------	---------------------------	-------------------	-------------------------


20.03.2023г.

Кадастровый номер: 15:09:0011501:94

Схема расположения объекта недвижимости (части объекта недвижимости) на земельном участке(ах)



Масштаб 1:700      Условные обозначения:

	 ДОКУМЕНТ ПОДПИСАН ЭЛЕКТРОННОЙ ПОДПИСЬЮ	
	Сертификат: 3094B7974B3CA8E1F07A347CFAD6FA78 Владелец: ФЕДЕРАЛЬНАЯ СЛУЖБА ГОСУДАРСТВЕННОЙ РЕГИСТРАЦИИ КАДАСТРА И КАРТОГРАФИИ Действителен с 17.05.2022 по 10.08.2023	
полное наименование должности		инициалы, фамилия

Кол-во листов

4

Подпись

*Торова*

ФИО

Торова К.Н.

Дата

1.08.2015

