



Выписка из Единого государственного реестра недвижимости об основных характеристиках и зарегистрированных правах на объект недвижимости
Сведения об основных характеристиках объекта недвижимости
В Единый государственный реестр недвижимости внесены следующие сведения:

Земельный участок			
вид объекта недвижимости			
Лист № 1 раздела 1	Всего листов раздела 1: 1	Всего разделов: 3	Всего листов выписки: 4
22.06.2022г.			
Кадастровый номер:	50:35:0050211:600		

Номер кадастрового квартала:	50:35:0050211
Дата присвоения кадастрового номера:	27.12.2007
Ранее присвоенный государственный учетный номер:	данные отсутствуют
Местоположение:	Местоположение установлено относительно ориентира, расположенного в границах участка. Почтовый адрес ориентира: обл. Московская, р-н Духовицкий, д. Гольцово, дом 7.
Площадь, м2:	1000
Кадастровая стоимость, руб:	309210
Кадастровые номера расположенных в пределах земельного участка объектов недвижимости:	данные отсутствуют
Категория земель:	Земли населенных пунктов
Виды разрешенного использования:	Для ведения личного подсобного хозяйства
Статус записи об объекте недвижимости:	Сведения об объекте недвижимости имеют статус "актуальные, ранее учтенные"
Особые отметки:	данные отсутствуют
Получатель выписки:	Березницкий Антон Георгиевич (представитель правообладателя), Правообладатель: от имени заявителя Акционерное общество "РУССКИЙ СТРОИТЕЛЬНЫЙ БАНК", 7744001514

полное наименование должности	
подпись	
инициалы, фамилия	Гомашев Н.С.



Выписка из Единого государственного реестра недвижимости характеристик и зарегистрированных прав на объект недвижимости
 Сведения о зарегистрированных правах

Земельный участок

вид объекта недвижимости

Лист № 1 раздела 2

Всего листов раздела 2: 2

Всего разделов: 3

Всего листов выписки: 4

22.06.2022г.

Кадастровый номер: 50:35:0050211:600

1	Правообладатель (правообладатели):	1.1	Акционерное общество "РУССКИЙ СТРОИТЕЛЬНЫЙ БАНК", ИНН: 7744001514, ОГРН: 1027739327880
2	Вид, номер, дата и время государственной регистрации права:	2.1	Собственность 50:35:0050211:600-50/417/2022-28 22.06.2022 10:06:50
3	Документы-основания	3.1	Акт о передаче нерезализованного имущества должника выскателю, выдан 31.10.2019 Постановление о проведении государственной регистрации права собственности выскателя на имущество (иное имущество (право), зарегистрированное на должника, выдан 31.10.2019 Постановление о передаче нерезализованного имущества должника выскателю, выдан 31.10.2019
4	Сведения об осуществлении государственной регистрации сделки, права, ограничения права без необходимого в силу закона согласия третьего лица, органа.	4.1	Данные отсутствуют
5	Ограничение прав и обременение объекта недвижимости:		не зарегистрировано
6	Заявленные в судебном порядке права требования:		данные отсутствуют
7	Сведения о возражении в отношении зарегистрированного права:		данные отсутствуют
8	Сведения о наличии решения об изъятии объекта недвижимости для государственных и муниципальных нужд:		данные отсутствуют
9	Сведения о невозможности государственной регистрации без личного участия правообладателя или его законного представителя:		данные отсутствуют

полное наименование должности

подпись

инициалы, фамилия

М.П.

Томашевич Н.С.

Земельный участок

вид объекта недвижимости

Лист № 2 раздела 2

Всего листов раздела 2: 2

Всего разделов: 3

Всего листов выписки: 4


22.06.2022г.

Кадастровый номер:

50:35:0050211:600


10	Правопритязания и сведения о наличии поступивших, но не рассмотренных заявлений о проведении государственной регистрации права (перехода, прекращения права), ограничения права или обременения объекта недвижимости, сделки в отношении объекта недвижимости:	отсутствуют
11	Сведения о невозможности государственной регистрации перехода, прекращения, ограничения права на земельный участок из земель сельскохозяйственного назначения:	данные отсутствуют

полное наименование должности		подпись М.П.
		инициалы, фамилия Томашевич Н.С.



Выписка из Единого государственного реестра недвижимости характеристик и зарегистрированных прав на объект недвижимости
Описание местоположения земельного участка

Земельный участок			
вид объекта недвижимости			
Лист № 1 раздела 3	Всего листов раздела 3: 1	Всего разделов: 3	Всего листов выписки: 4
22.06.2022г.			
Кадастровый номер:		50:35:0050211:600	
План (чертеж, схема) земельного участка			



Масштаб 1:400	Условные обозначения:		
полное наименование должности			
		подпись	инициалы, фамилия

[Handwritten signature]
М.П.

