

Выписка из Единого государственного реестра недвижимости об основных характеристиках и зарегистрированных правах на объект недвижимости

Сведения об основных характеристиках объекта недвижимости

В Единый государственный реестр недвижимости внесены следующие сведения:

Раздел 1 Лист 1

Земельный участок			
вид объекта недвижимости			
Лист № 1 раздела 1	Всего листов раздела 1: 1	Всего разделов: 3	Всего листов выписки: 4
26.07.2023г.	Кадастровый номер: 42:04:0211003:187		
Номер кадастрового квартала:	42:04:0211003		
Дата присвоения кадастрового номера:	16.12.2008		
Ранее присвоенный государственный учетный номер:	данные отсутствуют		
Местоположение:	Кемеровская область, р-н Кемеровский		
Площадь, м2:	1581 +/- 13,91		
Кадастровая стоимость, руб:	412656,81		
Кадастровые номера расположенных в пределах земельного участка объектов недвижимости:	42:04:0211003:937		
Категория земель:	Земли населенных пунктов		
Виды разрешенного использования:	жилищное строительство		
Статус записи об объекте недвижимости:	Сведения об объекте недвижимости имеют статус "актуальные"		
Особые отметки:	данные отсутствуют		
Получатель выписки:	Саложников Максим Владимирович (представитель правообладателя), Правообладатель: от имени заявителя / ОСУДАРСТВЕННАЯ КОРПОРАЦИЯ "АГЕНСТВО ПО СТРАХОВАНИЮ ВКЛАДОВ", 7708514824		



полное наименование должности	ДОКУМЕНТ ПОДПИСАН	инициалы, фамилия
		

ЭЛЕКТРОННОЙ ПОДПИСЬЮ
С сериальным номером 3094379478
Выдана Федеральной службой государственной регистрации, кадастра и картографии
Действителен с 17.05.2022 по 16.08.2023

Выписка из Единого государственного реестра недвижимости характеристик и зарегистрированных прав на объект недвижимости
 Сведения о зарегистрированных правах


Земельный участок	
вид объекта недвижимости	
Лист № 1 раздела 2	Всего листов раздела 2: 2
26.07.2023г.	Всего разделов: 3
Кадастровый номер:	42:04:0211003:187
	Всего листов выписки: 4

1	Правообладатель (правообладатели):	1.1	Акционерное общество "Кемеровский социально-инновационный банк", ИНН: 4207004665
	Сведения о возможности предоставления третьим лицам персональных данных физического лица:	1.1.1	данные отсутствуют
2	Вид, номер, дата и время государственной регистрации права:	2.1	Собственность 42:04:0211003:187-42/076/2023-9 26.07.2023 13:37:59
4	Сведения об осуществлении государственной регистрации сделки, права, ограничения права без необходимого в силу закона согласия третьего лица, органа:	4.1	данные отсутствуют
5	Ограничение прав и обременение объекта недвижимости:		не зарегистрировано
6	Заявленные в судебном порядке права требования:		данные отсутствуют
7	Сведения о возражении в отношении зарегистрированного права:		данные отсутствуют
8	Сведения о возможности предоставления третьим лицам персональных данных физического лица		данные отсутствуют
9	Сведения о наличии решения об изъятии объекта недвижимости для государственных и муниципальных нужд:		данные отсутствуют
10	Сведения о невозможности государственной регистрации без личного участия правообладателя или его законного представителя:		данные отсутствуют
11	Правопритязания и сведения о наличии поступивших, но не рассмотренных заявлений о проведении государственной регистрации права (перехода, прекращения права), ограничения права или обременения объекта недвижимости, сделки в отношении объекта недвижимости:		отсутствуют

	ДОКУМЕНТ ПОДПИСАН
	ЭЛЕКТРОННОЙ ПОДПИСЬЮ
ПОЛНОЕ НАИМЕНОВАНИЕ ДОЛЖНОСТИ	ИНИЦИАЛЫ, ФАМИЛИЯ

Сertifikaat: 30943797-033C-A8E1E07A447CFAD86FA78
 Выдана: ФЕДЕРАЛЬНАЯ СЛУЖБА ГОСУДАРСТВЕННОЙ РЕГИСТРАЦИИ КАДАСТРА И КАРТОГРАФИИ
 Действителен с: 17.05.2022 по: 10.08.2023

Земельный участок			
вид объекта недвижимости			
Лист № 2 раздела 2	Всего листов раздела 2: 2	Всего разделов: 3	Всего листов выписки: 4
26.07.2023г.		Кадастровый номер: 42:04:0211003:187	
12	Сведения о невозможности государственной регистрации перехода, прекращения, ограничения права на земельный участок из земель сельскохозяйственного назначения:	данные отсутствуют	

ПОЛНОЕ НАИМЕНОВАНИЕ ДОЛЖНОСТИ	ДОКУМЕНТ ПОДПИСАН	ИННИЦИАЛЫ, ФАМИЛИЯ
		
	ЭЛЕКТРОННОЙ ПОДПИСЬЮ	
	Сертификат: 3094B7974B3CA8E1E07A347E7AD6E7A78 Выдана: ФЕДЕРАЛЬНАЯ СЛУЖБА ГОСУДАРСТВЕННОЙ РЕГИСТРАЦИИ, КАДАСТРА И КАРТОГРАФИИ Телефон: с 17 05 2022 по 10 08 2023	

Выписка из Единого государственного реестра недвижимости об основных характеристиках и зарегистрированных правах на объект недвижимости

Описание местоположения земельного участка

Земельный участок

вид объекта недвижимости

Лист № 1 раздела 3

Всего листов раздела 3: 1

Всего разделов: 3

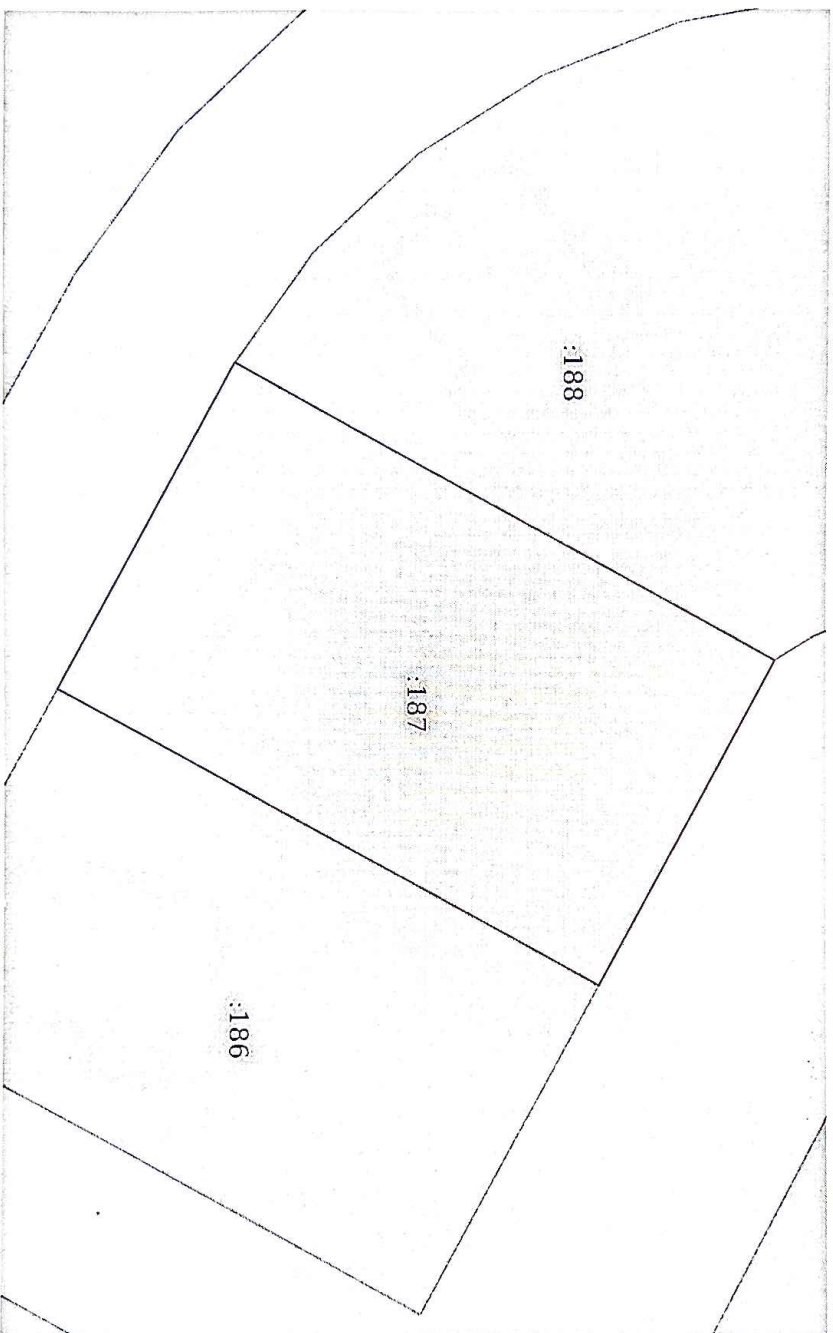
Всего листов выписки: 4

26.07.2023г.

Кадастровый номер:

42:04:0211003:187

План (чертеж, схема) земельного участка



Масштаб 1:600

Условные обозначения:

ПОЛНОЕ НАИМЕНОВАНИЕ ДОЛЖНОСТИ



ДОКУМЕНТ ПОДПИСАН

ЭЛЕКТРОННОЙ ПОДПИСЬЮ

ИНИЦИАЛЫ, ФАМИЛИЯ

Сертификат: 3094В7974В3-АВЕ:107А447СГАД6:А78
 Выдана ФЕДЕРАЛЬНАЯ СЛУЖБА ГОСУДАРСТВЕННОЙ
 РЕГИСТРАЦИИ КАДАСТРА И КАРТОГРАФИИ
 Деятельность с 17.05.2022 по 10.08.2023

Государственное автономное учреждение

«Уполномоченный многофункциональный центр предоставления государственных и

муниципальных услуг на территории Кузбасса»

ИНН 4205270220 / ОГРН 1044205015702

650066, г. Кемерово, б/п. Понорский, д. 3

Базилонка И.К.

(Ф.И.О. уполномоченного сотрудника ЕАУ (УМФЦ) подпись)

Дата и время составления экземпляра электронного документа на ОИДМКОМ носителе
31 июля 2023 г. 10:44

Усиленная квалифицированная электронная подпись: электронный документа
подтверждена

Реквизиты сертификата ключа проверки электронной подписи:

серийный номер **30 94 b7 97 4b 3c a8 e1 f0 7a 34 7c 6a d6 7a 78**

срок действия **с 17.05.2022 г. По 10.08.2023**

кому выдан **Росрегистр**