

Филиал публично-правовой компании "Роскадастр" по Ленинградской области

полное наименование органа регистрации прав

Выписка из Единого государственного реестра недвижимости об объекте недвижимости

Сведения о характеристиках объекта недвижимости

На основании запроса от 21.06.2023, поступившего на рассмотрение 21.06.2023, сообщаем, что согласно записям Единого государственного реестра недвижимости:

Раздел 1 Лист 1

Земельный участок			
вид объекта недвижимости			
Лист № 1 раздела 1	Всего листов раздела 1: 3	Всего разделов: 8	Всего листов выписки: 17
21.06.2023г. № КУВИ-001/2023-143476767			
Кадастровый номер:	47:22:0216001:65		
Номер кадастрового квартала:	47:22:0216001		
Дата присвоения кадастрового номера:	30.07.1999		
Ранее присвоенный государственный учетный номер:	Кадастровый номер 47:22:02-16-001:0065		
Местоположение:	Местоположение установлено относительно ориентира, расположенного за пределами участка. Ориентир пос. Молосковицы. Участок находится примерно в 200 метрах, по направлению на запад от ориентира. Почтовый адрес ориентира: Ленинградская область, Волосовский муниципальный район.		
Площадь:	103208		
Кадастровая стоимость, руб.:	19114121.6		
Кадастровые номера расположенных в пределах земельного участка объектов недвижимости:	47:00:0000000:1533, 47:22:0000000:12808, 47:22:0000000:13171, 47:22:0000000:13172, 47:22:0000000:13292, 47:22:0000000:13293, 47:22:0000000:13294, 47:22:0000000:13295, 47:22:0000000:13432, 47:22:0000000:13433, 47:22:0000000:13434, 47:22:0000000:13438, 47:22:0000000:13632, 47:22:0000000:14727, 47:22:0000000:14824, 47:22:0000000:14869, 47:22:0000000:14870, 47:22:0000000:14871, 47:22:0000000:16606, 47:22:0000000:2350, 47:22:0000000:2955, 47:22:0000000:2959		
Кадастровые номера объектов недвижимости, из которых образован объект недвижимости:	данные отсутствуют		
Кадастровые номера образованных объектов недвижимости:	данные отсутствуют		
Категория земель:	Земли промышленности, энергетики, транспорта, связи, радиовещания, телевидения, информатики, земли для обеспечения космической деятельности, земли обороны, безопасности и земли иного специального назначения		
Виды разрешенного использования:	под зданиями (строениями), сооружениями		
Сведения о кадастровом инженерере:	данные отсутствуют		
Сведения о лесах, водных объектах и об иных природных объектах, расположенных в пределах земельного участка:	данные отсутствуют		



ДОКУМЕНТ ПОДПИСАН
ЭЛЕКТРОННОЙ ПОДПИСЬЮ

Сертификат: 3094B7974B3CA8E1F07A347CFAD6FA78

Владелец: ФЕДЕРАЛЬНАЯ СЛУЖБА ГОСУДАРСТВЕННОЙ
РЕГИСТРАЦИИ, КАДАСТРА И КАРТОГРАФИИ
Действителен: с 17.05.2022 по 10.08.2023

полное наименование должности

инициалы, фамилия

Земельный участок			
вид объекта недвижимости			
Лист № 2 раздела 1	Всего листов раздела 1: 3	Всего разделов: 8	Всего листов выписки: 17
21.06.2023г. № КУВИ-001/2023-143476767			
Кадастровый номер:		47:22:0216001:65	
Сведения о том, что земельный участок полностью расположен в границах зоны с особыми условиями использования территории, территории объекта культурного наследия, публичного сервитута:		данные отсутствуют	
Сведения о том, что земельный участок расположен в границах особой экономической зоны, территории опережающего социально-экономического развития, зоны территориального развития в Российской Федерации, игровой зоны:		данные отсутствуют	
Сведения о том, что земельный участок расположен в границах особо охраняемой природной территории, охотничьих угодий, лесничеств:		данные отсутствуют	
Сведения о результатах проведения государственного земельного надзора:		данные отсутствуют	
Сведения о расположении земельного участка в границах территории, в отношении которой утвержден проект межевания территории:		данные отсутствуют	
Условный номер земельного участка:		данные отсутствуют	
Сведения о принятии акта и (или) заключении договора, предусматривающих предоставление в соответствии с земельным законодательством исполнительным органом государственным органом власти или органом местного самоуправления, находящегося в государственной или муниципальной собственности земельного участка для строительства наемного дома социального использования или наемного дома коммерческого использования:		данные отсутствуют	
Сведения о том, что земельный участок или земельные участки образованы на основании решения об изъятии земельного участка и (или) расположенного на нем объекта недвижимости для государственных или муниципальных нужд:		данные отсутствуют	
Сведения о том, что земельный участок образован из земель или земельного участка, государственная собственность на которые не разграничена:		данные отсутствуют	
Сведения о наличии земельного спора о местоположении границ земельных участков:		данные отсутствуют	
Статус записи об объекте недвижимости:		Сведения об объекте недвижимости имеют статус "актуальные, ранее учтенные"	



ДОКУМЕНТ ПОДПИСАН
ЭЛЕКТРОННОЙ ПОДПИСЬЮ

Сертификат: 3094В7974ВЗСА8Е1F07А347CFAD6FA78

Владелец: ФЕДЕРАЛЬНАЯ СЛУЖБА ГОСУДАРСТВЕННОЙ

РЕГИСТРАЦИИ, КАДАСТРА И КАРТОГРАФИИ

Действителен: с 17.05.2022 по 10.08.2023

полное наименование должности

инициалы, фамилия

Земельный участок			
вид объекта недвижимости			
Лист № 3 раздела 1	Всего листов раздела 1: 3	Всего разделов: 8	Всего листов выписки: 17
21.06.2023г. № КУВИ-001/2023-143476767			
Кадастровый номер:		47:22:0216001:65	
Особые отметки:		Сведения об ограничениях права на объект недвижимости, обременениях данного объекта, не зарегистрированных в реестре прав, ограничений прав и обременений недвижимого имущества: вид ограничения (обременения): прочие ограничения прав и обременения объекта недвижимости; срок действия не установлен; реквизиты документа-основания: межевое дело от 05.10.2006 № 6135. вид ограничения (обременения): прочие ограничения прав и обременения объекта недвижимости; срок действия не установлен; реквизиты документа-основания: межевое дело от 05.10.2006 № 6135.	
Получатель выписки:		Ефимова Алиса Романовна	

полное наименование должности		ДОКУМЕНТ ПОДПИСАН	инициалы, фамилия
		ЭЛЕКТРОННОЙ ПОДПИСЬЮ	
	Сертификат: 3094B7974B3CA8E1F07A347CFAD6FA78 Владелец: ФЕДЕРАЛЬНАЯ СЛУЖБА ГОСУДАРСТВЕННОЙ РЕГИСТРАЦИИ, КАДАСТРА И КАРТОГРАФИИ Действителен: с 17.05.2022 по 10.08.2023		

Выписка из Единого государственного реестра недвижимости об объекте недвижимости

Сведения о зарегистрированных правах

Земельный участок			
вид объекта недвижимости			
Лист № 1 раздела 2	Всего листов раздела 2: 2	Всего разделов: 8	Всего листов выписки: 17
21.06.2023г. № КУВИ-001/2023-143476767			
Кадастровый номер:		47:22:0216001:65	
1	Правообладатель (правообладатели):	1.1	Общество с ограниченной ответственностью коммерческий банк "РЕНЕССАНС", ИНН: 7736017341
	Сведения о возможности предоставления третьим лицам персональных данных физического лица:	1.1.1	данные отсутствуют
2	Вид, номер, дата и время государственной регистрации права:	2.1	Собственность 47:22:0216001:65-47/049/2022-11 09.08.2022 17:55:44
3	Сведения об осуществлении государственной регистрации сделки, права без необходимого в силу закона согласия третьего лица, органа:	3.1	данные отсутствуют
4	Ограничение прав и обременение объекта недвижимости:	не зарегистрировано	
5	Договоры участия в долевом строительстве:	не зарегистрировано	
6	Заявленные в судебном порядке права требования:	данные отсутствуют	
7	Сведения о возможности предоставления третьим лицам персональных данных физического лица	данные отсутствуют	
8	Сведения о возражении в отношении зарегистрированного права:	принято заявление о наличии возражения в отношении зарегистрированного права	
9	Сведения о наличии решения об изъятии объекта недвижимости для государственных и муниципальных нужд:	данные отсутствуют	
10	Сведения о невозможности государственной регистрации без личного участия правообладателя или его законного представителя:	Принято заявление о невозможности государственной регистрации перехода, прекращения, ограничения права и обременения на объект недвижимости без личного участия правообладателя или его законного представителя.	
11	Правопритязания и сведения о наличии поступивших, но не рассмотренных заявлений о проведении государственной регистрации права (перехода, прекращения права), ограничения права или обременения объекта недвижимости, сделки в отношении объекта недвижимости:	Представлены документы на государственную регистрацию: Право: Запись об изменении; Право: Запись об изменении; Право: Запись об изменении	



ДОКУМЕНТ ПОДПИСАН
ЭЛЕКТРОННОЙ ПОДПИСЬЮ

Сертификат: 3094В7974ВЗСА8Е1F07А347СFAD6FA78

Владелец: ФЕДЕРАЛЬНАЯ СЛУЖБА ГОСУДАРСТВЕННОЙ
РЕГИСТРАЦИИ, КАДАСТРА И КАРТОГРАФИИ
Действителен: с 17.05.2022 по 10.08.2023

полное наименование должности

инициалы, фамилия

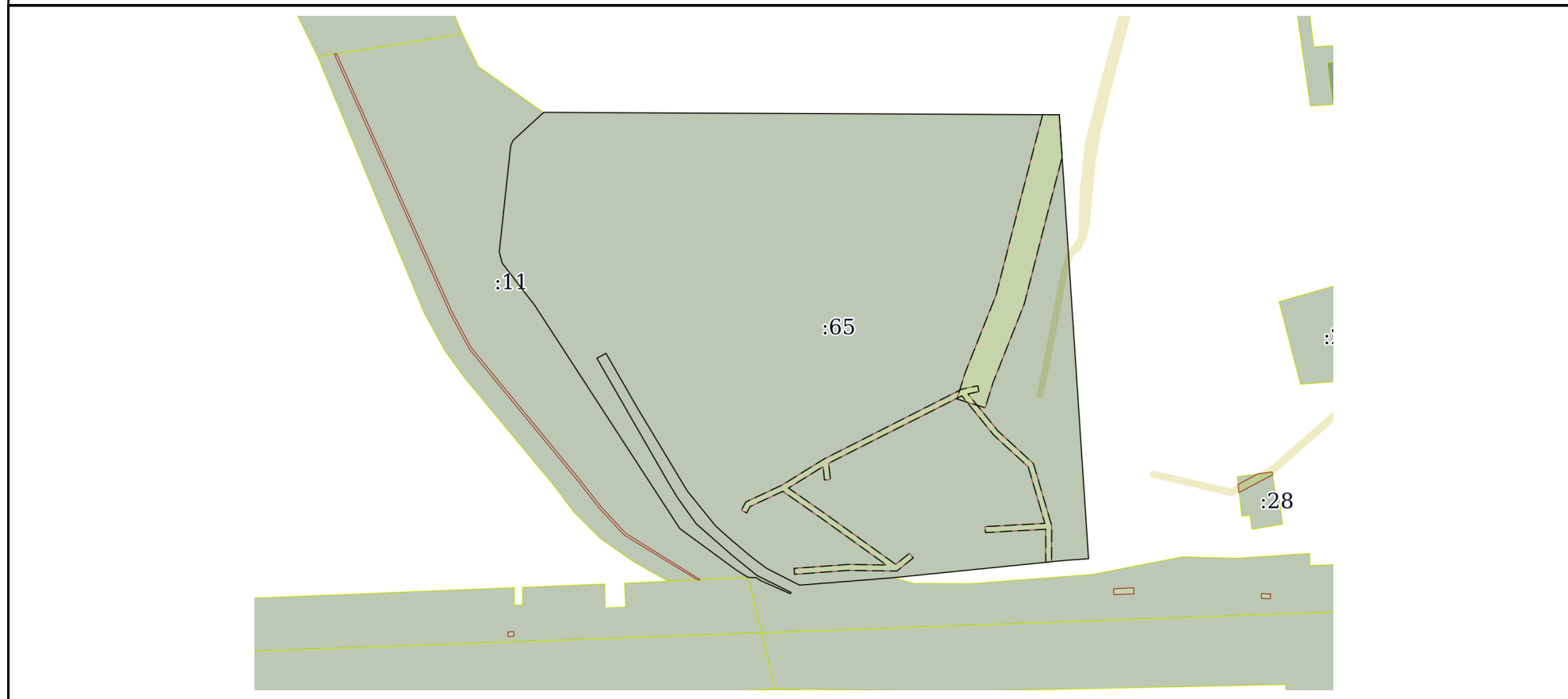
Земельный участок			
вид объекта недвижимости			
Лист № 2 раздела 2	Всего листов раздела 2: 2	Всего разделов: 8	Всего листов выписки: 17
21.06.2023г. № КУВИ-001/2023-143476767			
Кадастровый номер:		47:22:0216001:65	
11	Сведения о невозможности государственной регистрации перехода, прекращения, ограничения права на земельный участок из земель сельскохозяйственного назначения:	данные отсутствуют	

полное наименование должности	 ДОКУМЕНТ ПОДПИСАН ЭЛЕКТРОННОЙ ПОДПИСЬЮ Сертификат: 3094В7974В3СА8Е1F07А347СFAD6FA78 Владелец: ФЕДЕРАЛЬНАЯ СЛУЖБА ГОСУДАРСТВЕННОЙ РЕГИСТРАЦИИ, КАДАСТРА И КАРТОГРАФИИ Действителен: с 17.05.2022 по 10.08.2023	инициалы, фамилия
-------------------------------	---	-------------------

Выписка из Единого государственного реестра недвижимости об объекте недвижимости
Описание местоположения земельного участка


Земельный участок			
вид объекта недвижимости			
Лист № 1 раздела 3	Всего листов раздела 3: 1	Всего разделов: 8	Всего листов выписки: 17
21.06.2023г. № КУВИ-001/2023-143476767			
Кадастровый номер:		47:22:0216001:65	

План (чертеж, схема) земельного участка



Масштаб 1:4000

Условные обозначения:

	 ДОКУМЕНТ ПОДПИСАН ЭЛЕКТРОННОЙ ПОДПИСЬЮ Сертификат: 3094В7974ВЗСА8Е1F07А347CFAD6FA78 Владелец: ФЕДЕРАЛЬНАЯ СЛУЖБА ГОСУДАРСТВЕННОЙ РЕГИСТРАЦИИ, КАДАСТРА И КАРТОГРАФИИ Действителен: с 17.05.2022 по 10.08.2023	
полное наименование должности		инициалы, фамилия

Выписка из Единого государственного реестра недвижимости об объекте недвижимости

Описание местоположения земельного участка

Земельный участок			
вид объекта недвижимости			
Лист № 1 раздела 3.1	Всего листов раздела 3.1: 2	Всего разделов: 8	Всего листов выписки: 17
21.06.2023г. № КУВИ-001/2023-143476767			
Кадастровый номер:		47:22:0216001:65	

Описание местоположения границ земельного участка							
№ п/п	Номер точки		Дирекционный угол	Горизонтальное проложение, м	Описание закрепления на местности	Кадастровые номера смежных участков	Сведения об адресах правообладателей смежных земельных участков
	начальная	конечная					
1	2	3	4	5	6	7	8
1	1.1.1	1.1.2	302°10.9'	9.28	данные отсутствуют	47:22:0207005:11	адрес отсутствует
2	1.1.1	1.1.1			данные отсутствуют	47:22:0207005:6	данные отсутствуют
3	1.1.2	1.1.3	306°18.1'	47.55	данные отсутствуют	47:22:0207005:11	адрес отсутствует
4	1.1.3	1.1.4	326°59.9'	179.67	данные отсутствуют	47:22:0207005:11	адрес отсутствует
5	1.1.4	1.1.5	322°26.2'	36.33	данные отсутствуют	47:22:0207005:11	адрес отсутствует
6	1.1.5	1.1.6	345°4.7'	8	данные отсутствуют	47:22:0207005:11	адрес отсутствует
7	1.1.6	1.1.7	6°10.0'	72.24	данные отсутствуют	47:22:0207005:11	адрес отсутствует
8	1.1.7	1.1.8	23°52.5'	4	данные отсутствуют	47:22:0207005:11	адрес отсутствует
9	1.1.8	1.1.9	47°33.4'	28.05	данные отсутствуют	47:22:0207005:11	адрес отсутствует
10	1.1.9	1.1.10	90°16.0'	348.72	данные отсутствуют	данные отсутствуют	данные отсутствуют
11	1.1.10	1.1.11	176°14.0'	301.12	данные отсутствуют	данные отсутствуют	данные отсутствуют
12	1.1.11	1.1.12	265°52.4'	17.09	данные отсутствуют	данные отсутствуют	данные отсутствуют
13	1.1.12	1.1.13	264°14.3'	115.07	данные отсутствуют	данные отсутствуют	данные отсутствуют
14	1.1.13	1.1.14	265°20.7'	17.13	данные отсутствуют	47:22:0216001:5	данные отсутствуют
15	1.1.14	1.1.15	265°28.5'	47.03	данные отсутствуют	47:22:0216001:5	данные отсутствуют
16	1.1.15	1.1.16	297°4.7'	24.98	данные отсутствуют	47:22:0216001:5	данные отсутствуют
17	1.1.16	1.1.17	306°53.3'	12.93	данные отсутствуют	47:22:0216001:5	данные отсутствуют
18	1.1.17	1.1.18	310°13.3'	18.85	данные отсутствуют	47:22:0216001:5	данные отсутствуют
19	1.1.18	1.1.19	311°41.6'	12.87	данные отсутствуют	47:22:0216001:5	данные отсутствуют
20	1.1.19	1.1.20	321°1.6'	30.78	данные отсутствуют	47:22:0216001:5	данные отсутствуют
21	1.1.20	1.1.21	329°0.7'	65.24	данные отсутствуют	данные отсутствуют	данные отсутствуют
22	1.1.21	1.1.22	330°5.9'	42.89	данные отсутствуют	данные отсутствуют	данные отсутствуют



ДОКУМЕНТ ПОДПИСАН
ЭЛЕКТРОННОЙ ПОДПИСЬЮ

Сертификат: 3094В7974ВЗСА8Е1F07А347CFAD6FA78

Владелец: ФЕДЕРАЛЬНАЯ СЛУЖБА ГОСУДАРСТВЕННОЙ

РЕГИСТРАЦИИ, КАДАСТРА И КАРТОГРАФИИ

Действителен: с 17.05.2022 по 10.08.2023

полное наименование должности

инициалы, фамилия

Земельный участок

вид объекта недвижимости

Лист № 2 раздела 3.1

Всего листов раздела 3.1: 2

Всего разделов: 8

Всего листов выписки: 17

21.06.2023г. № КУВИ-001/2023-143476767

Кадастровый номер:

47:22:0216001:65

1	2	3	4	5	6	7	8
23	1.1.22	1.1.23	241°29.3`	6.98	данные отсутствуют	47:22:0216001:5	данные отсутствуют
24	1.1.23	1.1.24	150°7.7`	94.31	данные отсутствуют	47:22:0216001:5	данные отсутствуют
25	1.1.24	1.1.25	149°8.2`	14.8	данные отсутствуют	47:22:0216001:5	данные отсутствуют
26	1.1.25	1.1.26	144°16.9`	21.62	данные отсутствуют	47:22:0216001:5	данные отсутствуют
27	1.1.26	1.1.27	131°19.3`	31.41	данные отсутствуют	47:22:0216001:5	данные отсутствуют
28	1.1.27	1.1.28	129°7.6`	22.66	данные отсутствуют	47:22:0216001:5	данные отсутствуют
29	1.1.28	1.1.29	116°21.9`	25.63	данные отсутствуют	47:22:0216001:5	данные отсутствуют
30	1.1.29	1.1.30	207°3.1`	1.06	данные отсутствуют	47:22:0216001:5	данные отсутствуют
31	1.1.30	1.1.31	293°54.5`	21.52	данные отсутствуют	47:22:0216001:5	данные отсутствуют
32	1.1.31	1.1.32	301°26.6`	4.1	данные отсутствуют	47:22:0216001:5	данные отсутствуют
33	1.1.32	1.1.1	272°18.2`	5.47	данные отсутствуют	данные отсутствуют	данные отсутствуют



ДОКУМЕНТ ПОДПИСАН
ЭЛЕКТРОННОЙ ПОДПИСЬЮ

Сертификат: 3094В7974ВЗСА8Е1F07А347CFAD6FA78

Владелец: ФЕДЕРАЛЬНАЯ СЛУЖБА ГОСУДАРСТВЕННОЙ

РЕГИСТРАЦИИ, КАДАСТРА И КАРТОГРАФИИ

Действителен: с 17.05.2022 по 10.08.2023

полное наименование должности

инициалы, фамилия

Выписка из Единого государственного реестра недвижимости об объекте недвижимости

Описание местоположения земельного участка

Земельный участок			
вид объекта недвижимости			
Лист № 1 раздела 3.2	Всего листов раздела 3.2: 2	Всего разделов: 8	Всего листов выписки: 17
21.06.2023г. № КУВИ-001/2023-143476767			
Кадастровый номер:		47:22:0216001:65	

Сведения о характерных точках границы земельного участка				
Система координат МСК 47 зона 2				
Номер точки	Координаты, м		Описание закрепления на местности	Средняя квадратичная погрешность определения координат характерных точек границ земельного участка, м
	X	Y		
1	2	3	4	5
1	377554.28	2142087.58	-	-
2	377554.06	2142093.05	-	-
3	377551.92	2142096.55	-	-
4	377543.2	2142116.22	-	-
5	377544.14	2142116.7	-	-
6	377555.52	2142093.74	-	-
7	377569.82	2142076.16	-	-
8	377590.56	2142052.57	-	-
9	377608.11	2142039.95	-	-
10	377620.81	2142032.36	-	-
11	377702.59	2141985.39	-	-
12	377705.92	2141991.52	-	-
13	377668.74	2142012.9	-	-
14	377612.81	2142046.49	-	-
15	377588.88	2142065.85	-	-
16	377580.32	2142075.46	-	-
17	377568.15	2142089.85	-	-
18	377560.39	2142100.19	-	-
19	377549.02	2142122.43	-	-
20	377552.73	2142169.31	-	-
21	377554.12	2142186.38	-	-
22	377565.67	2142300.87	-	-



ДОКУМЕНТ ПОДПИСАН
ЭЛЕКТРОННОЙ ПОДПИСЬЮ

Сертификат: 3094В7974ВЗСА8Е1F07А347СFAD6FА78

Владелец: ФЕДЕРАЛЬНАЯ СЛУЖБА ГОСУДАРСТВЕННОЙ
РЕГИСТРАЦИИ, КАДАСТРА И КАРТОГРАФИИ
Действителен: с 17.05.2022 по 10.08.2023

полное наименование должности

инициалы, фамилия

Земельный участок				
вид объекта недвижимости				
Лист № 2 раздела 3.2		Всего листов раздела 3.2: 2		Всего разделов: 8
Всего листов выписки: 17				
21.06.2023г. № КУВИ-001/2023-143476767				
Кадастровый номер:			47:22:0216001:65	
1	2	3	4	5
23	377566.9	2142317.92	Закрепление отсутствует	-
24	377867.37	2142298.14	Закрепление отсутствует	-
25	377868.99	2141949.42	Закрепление отсутствует	-
26	377850.06	2141928.72	-	-
27	377846.4	2141927.1	-	-
28	377774.58	2141919.34	-	-
29	377766.85	2141921.4	-	-
30	377738.05	2141943.55	-	-
31	377587.37	2142041.41	-	-
32	377559.22	2142079.73	-	-
1	377554.28	2142087.58	-	-



ДОКУМЕНТ ПОДПИСАН
ЭЛЕКТРОННОЙ ПОДПИСЬЮ

Сертификат: 3094В7974ВЗСА8Е1F07А347СFAD6FА78

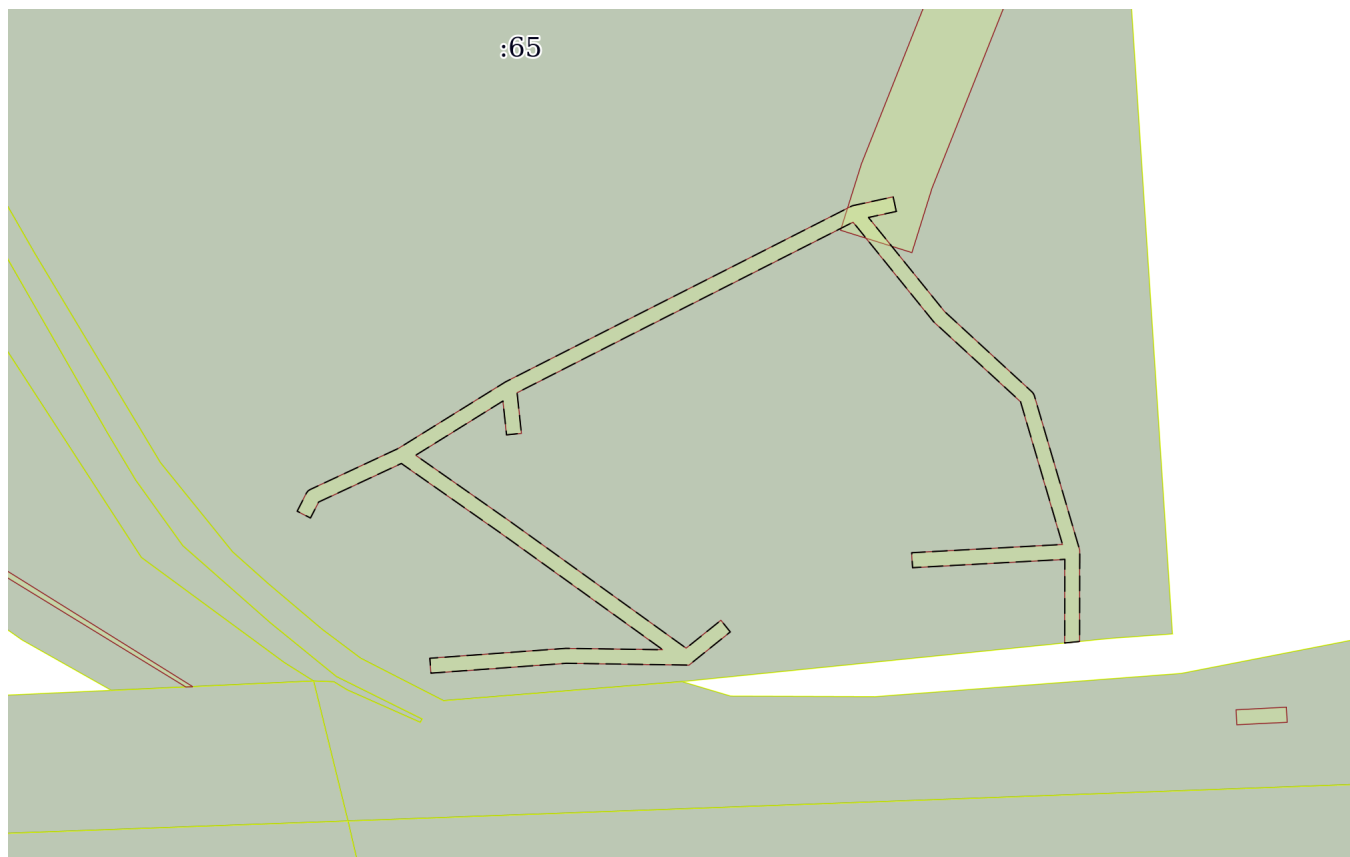
Владелец: ФЕДЕРАЛЬНАЯ СЛУЖБА ГОСУДАРСТВЕННОЙ
РЕГИСТРАЦИИ, КАДАСТРА И КАРТОГРАФИИ
Действителен: с 17.05.2022 по 10.08.2023

полное наименование должности

инициалы, фамилия

Выписка из Единого государственного реестра недвижимости об объекте недвижимости
Сведения о частях земельного участка

Земельный участок			
вид объекта недвижимости			
Лист № 1 раздела 4	Всего листов раздела 4: 2	Всего разделов: 8	Всего листов выписки: 17
21.06.2023г. № КУВИ-001/2023-143476767			
Кадастровый номер:		47:22:0216001:65	
План (чертеж, схема) части земельного участка		Учетный номер части: 47:22:0216001:65/1	



Масштаб 1:2000	Условные обозначения:		
----------------	-----------------------	--	--

полное наименование должности	 ДОКУМЕНТ ПОДПИСАН ЭЛЕКТРОННОЙ ПОДПИСЬЮ	инициалы, фамилия
	Сертификат: 3094В7974ВЗСА8Е1F07А347СFAD6FА78 Владелец: ФЕДЕРАЛЬНАЯ СЛУЖБА ГОСУДАРСТВЕННОЙ РЕГИСТРАЦИИ, КАДАСТРА И КАРТОГРАФИИ Действителен: с 17.05.2022 по 10.08.2023	

Земельный участок

вид объекта недвижимости

Лист № 2 раздела 4

Всего листов раздела 4: 2

Всего разделов: 8

Всего листов выписки: 17

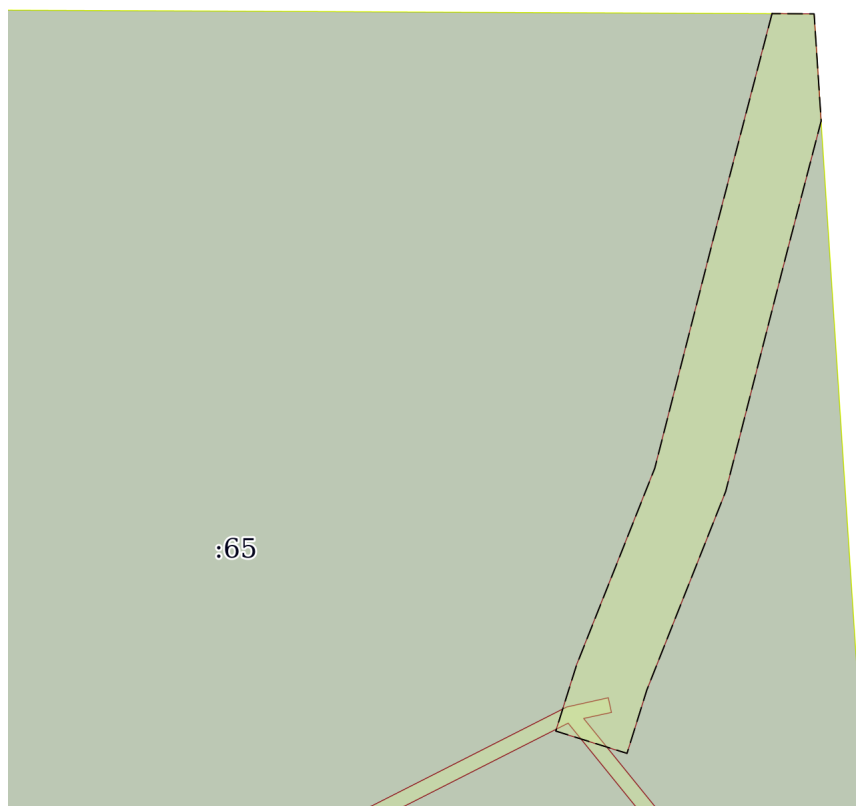
21.06.2023г. № КУВИ-001/2023-143476767

Кадастровый номер:

47:22:0216001:65

План (чертеж, схема) части земельного участка

Учетный номер части: 47:22:0216001:65/2



Масштаб 1:2000

Условные обозначения:

ДОКУМЕНТ ПОДПИСАН
ЭЛЕКТРОННОЙ ПОДПИСЬЮ

Сертификат: 3094В7974ВЗСА8Е1F07А347СFAD6FA78

Владелец: ФЕДЕРАЛЬНАЯ СЛУЖБА ГОСУДАРСТВЕННОЙ
РЕГИСТРАЦИИ, КАДАСТРА И КАРТОГРАФИИ
Действителен: с 17.05.2022 по 10.08.2023

полное наименование должности

инициалы, фамилия

Выписка из Единого государственного реестра недвижимости об объекте недвижимости
Сведения о частях земельного участка

Земельный участок			
вид объекта недвижимости			
Лист № 1 раздела 4.1	Всего листов раздела 4.1: 1	Всего разделов: 8	Всего листов выписки: 17
21.06.2023г. № КУВИ-001/2023-143476767			
Кадастровый номер:		47:22:0216001:65	
Учетный номер части	Площадь, м2	Содержание ограничения в использовании или ограничения права на объект недвижимости или обременения объекта недвижимости	
1	2	3	
47:22:0216001:65/1	2135	вид ограничения (обременения): прочие ограничения прав и обременения объекта недвижимости; Срок действия: не установлен; реквизиты документа-основания: межевое дело от 05.10.2006 № 6135; Содержание ограничения (обременения): охранная зона электролинии ВЛ-0,4 кВт	
47:22:0216001:65/2	3947	вид ограничения (обременения): прочие ограничения прав и обременения объекта недвижимости; Срок действия: не установлен; реквизиты документа-основания: межевое дело от 05.10.2006 № 6135; Содержание ограничения (обременения): охранная зона электролинии ВЛ-10 кВт	

полное наименование должности	 ДОКУМЕНТ ПОДПИСАН ЭЛЕКТРОННОЙ ПОДПИСЬЮ	инициалы, фамилия
	Сертификат: 3094В7974ВЗСА8Е1F07А347CFAD6FA78 Владелец: ФЕДЕРАЛЬНАЯ СЛУЖБА ГОСУДАРСТВЕННОЙ РЕГИСТРАЦИИ, КАДАСТРА И КАРТОГРАФИИ Действителен: с 17.05.2022 по 10.08.2023	

Выписка из Единого государственного реестра недвижимости об объекте недвижимости

Сведения о частях земельного участка

Земельный участок			
вид объекта недвижимости			

Лист № 1 раздела 4.2	Всего листов раздела 4.2: 4	Всего разделов: 8	Всего листов выписки: 17
----------------------	-----------------------------	-------------------	--------------------------

21.06.2023г. № КУВИ-001/2023-143476767

Кадастровый номер: 47:22:0216001:65

Сведения о характерных точках границы части (частей) земельного участка				
Учетный номер части: 47:22:0216001:65/1				
Система координат МСК 47 зона 2				

Номер точки	Координаты, м		Описание закрепления на местности	Средняя квадратичная погрешность определения координат характерных точек границ земельного участка, м
	X	Y		
1	2	3	4	5
1	377680.06	2142243.8	-	-
2	377678.44	2142236.34	-	-
3	377653.28	2142256.71	-	-
4	377631.68	2142280.22	-	-
5	377631.27	2142280.57	-	-
6	377630.77	2142280.79	-	-
7	377589.55	2142292.91	-	-
8	377589.27	2142292.97	-	-
9	377588.99	2142292.99	-	-
10	377564.87	2142292.95	-	-
11	377564.47	2142288.95	-	-
12	377586.87	2142288.99	-	-
13	377584.64	2142248.16	-	-
14	377588.64	2142247.94	-	-
15	377590.85	2142288.36	-	-
16	377629.11	2142277.11	-	-
17	377650.54	2142253.79	-	-
18	377677.19	2142232.22	-	-
19	377661.08	2142200.45	-	-
20	377646.99	2142172.62	-	-
21	377631.5	2142142.14	-	-



ДОКУМЕНТ ПОДПИСАН
ЭЛЕКТРОННОЙ ПОДПИСЬЮ

Сертификат: 3094B7974B3CA8E1F07A347CFAD6FA78

Владелец: ФЕДЕРАЛЬНАЯ СЛУЖБА ГОСУДАРСТВЕННОЙ

РЕГИСТРАЦИИ, КАДАСТРА И КАРТОГРАФИИ

Действителен: с 17.05.2022 по 10.08.2023

полное наименование должности

инициалы, фамилия

Земельный участок

вид объекта недвижимости

Лист № 2 раздела 4.2

Всего листов раздела 4.2: 4

Всего разделов: 8

Всего листов выписки: 17

21.06.2023г. № КУВИ-001/2023-1434767

Кадастровый номер:

47:22:0216001:65

1	2	3	4	5
22	377620.63	2142143.3	-	-
23	377620.21	2142139.32	-	-
24	377629.28	2142138.36	-	-
25	377614.75	2142114.96	-	-
26	377597.14	2142140.1	-	-
27	377582.44	2142160.56	-	-
28	377563.07	2142187.47	-	-
29	377570.55	2142196.79	-	-
30	377567.43	2142199.29	-	-
31	377558.55	2142188.23	-	-
32	377559.03	2142155.34	-	-
33	377556.39	2142119.06	-	-
34	377560.37	2142118.76	-	-
35	377563.03	2142155.22	-	-
36	377562.65	2142181.21	-	-
37	377579.2	2142158.22	-	-
38	377593.88	2142137.78	-	-
39	377612.55	2142111.12	-	-
40	377602.22	2142088.95	-	-
41	377597.95	2142086.76	-	-
42	377599.77	2142083.2	-	-
43	377604.65	2142085.7	-	-
44	377605.18	2142086.09	-	-
45	377605.55	2142086.64	-	-
46	377616.61	2142110.38	-	-
47	377634.39	2142139.03	-	-
48	377650.55	2142170.82	-	-
49	377664.64	2142198.65	-	-
50	377681.49	2142231.84	-	-



ДОКУМЕНТ ПОДПИСАН
ЭЛЕКТРОННОЙ ПОДПИСЬЮ

Сертификат: 3094В7974ВЗСА8Е1F07А347СFAD6FА78

Владелец: ФЕДЕРАЛЬНАЯ СЛУЖБА ГОСУДАРСТВЕННОЙ

РЕГИСТРАЦИИ, КАДАСТРА И КАРТОГРАФИИ

Действителен: с 17.05.2022 по 10.08.2023

полное наименование должности

инициалы, фамилия

Земельный участок				
вид объекта недвижимости				
Лист № 3 раздела 4.2		Всего листов раздела 4.2: 4		Всего разделов: 8
21.06.2023г. № КУВИ-001/2023-143476767				
Кадастровый номер:			47:22:0216001:65	
1	2	3	4	5
51	377681.59	2142232.08	-	-
52	377681.66	2142232.33	-	-
53	377683.96	2142242.96	-	-
1	377680.06	2142243.8	-	-



ДОКУМЕНТ ПОДПИСАН
ЭЛЕКТРОННОЙ ПОДПИСЬЮ

Сертификат: 3094B7974B3CA8E1F07A347CFAD6FA78

Владелец: ФЕДЕРАЛЬНАЯ СЛУЖБА ГОСУДАРСТВЕННОЙ

РЕГИСТРАЦИИ, КАДАСТРА И КАРТОГРАФИИ

Действителен: с 17.05.2022 по 10.08.2023

полное наименование должности

инициалы, фамилия

Земельный участок			
вид объекта недвижимости			

Лист № 4 раздела 4.2	Всего листов раздела 4.2: 4	Всего разделов: 8	Всего листов выписки: 17
----------------------	-----------------------------	-------------------	--------------------------

21.06.2023г. № КУВИ-001/2023-143476767

Кадастровый номер: 47:22:0216001:65

Сведения о характерных точках границы части (частей) земельного участка

Учетный номер части: 47:22:0216001:65/2

Система координат МСК 47 зона 2

Номер точки	Координаты, м		Описание закрепления на местности	Средняя квадратичная погрешность определения координат характерных точек границ земельного участка, м
	X	Y		
1	2	3	4	5
1	377867.42	2142286.86	-	-
2	377807.82	2142271.33	-	-
3	377745.49	2142255.42	-	-
4	377692.74	2142234.46	-	-
5	377684.58	2142231.89	-	-
6	377675.04	2142228.9	-	-
7	377669.06	2142247.98	-	-
8	377678.6	2142250.97	-	-
9	377686.06	2142253.3	-	-
10	377739.31	2142274.44	-	-
11	377802.82	2142290.69	-	-
12	377838.65	2142300.03	-	-
13	377867.37	2142298.14	Закрепление отсутствует	-
1	377867.42	2142286.86	-	-



ДОКУМЕНТ ПОДПИСАН
ЭЛЕКТРОННОЙ ПОДПИСЬЮ

Сертификат: 3094В7974ВЗСА8Е1F07А347CFAD6FA78

Владелец: ФЕДЕРАЛЬНАЯ СЛУЖБА ГОСУДАРСТВЕННОЙ

РЕГИСТРАЦИИ, КАДАСТРА И КАРТОГРАФИИ

Действителен: с 17.05.2022 по 10.08.2023

полное наименование должности

инициалы, фамилия