

Филиал публично-правовой компании «Роскадастр» по Пермскому краю
полное наименование органа регистрации прав
Выписка из Единого государственного реестра недвижимости об объекте недвижимости

Сведения о характеристиках объекта недвижимости

На основании запроса от 20.06.2023, поступившего на рассмотрение 20.06.2023, сообщаем, что согласно записям Единого государственного реестра недвижимости:

Раздел 1 Лист 1

Земельный участок			
вид объекта недвижимости			
Лист № 1 раздела 1	Всего листов раздела 1: 8	Всего разделов: 8	Всего листов выписки: 202
20.06.2023г. № КУВИ-001/2023-141847531			
Кадастровый номер:	59:32:3960006:5209		
Номер кадастрового квартала:	59:32:3960006		
Дата присвоения кадастрового номера:	28.03.2006		
Ранее присвоенный государственный учетный номер:	Условный номер 59-59-14/003/2006-130		
Местоположение:	Пермский край, Пермский район, с/п Юговское, п Юг		
Площадь:	4451814		
Кадастровая стоимость, руб.:	487994720.4		
Кадастровые номера расположенных в пределах земельного участка объектов недвижимости:	59:32:0000000:13507, 59:32:0000000:13513, 59:32:0000000:13631		
Кадастровые номера объектов недвижимости, из которых образован объект недвижимости:	59:32:3960006:5190		
Кадастровые номера образованных объектов недвижимости:	данные отсутствуют		
Категория земель:	Земли сельскохозяйственного назначения		
Виды разрешенного использования:	Под жилую застройку Индивидуальную		
Сведения о кадастровом инженере:	данные отсутствуют		
Сведения о лесах, водных объектах и об иных природных объектах, расположенных в пределах земельного участка:	данные отсутствуют		
Сведения о том, что земельный участок полностью расположен в границах зоны с особыми условиями использования территории, территории объекта культурного наследия, публичного сервитута:	данные отсутствуют		
Сведения о том, что земельный участок расположен в границах особой экономической зоны, территории опережающего социально-экономического развития, зоны территориального развития в Российской Федерации, игровой зоны:	данные отсутствуют		

полное наименование должности	 ДОКУМЕНТ ПОДПИСАН ЭЛЕКТРОННОЙ ПОДПИСЬЮ Сертификат: 3094B7974B3CA8E1F07A347CFAD6FA78 Владелец: ФЕДЕРАЛЬНАЯ СЛУЖБА ГОСУДАРСТВЕННОЙ РЕГИСТРАЦИИ, КАДАСТРА И КАРТОГРАФИИ Действителен: с 17.05.2022 по 10.08.2023	инициалы, фамилия

Земельный участок			
вид объекта недвижимости			
Лист № 2 раздела 1	Всего листов раздела 1: 8	Всего разделов: 8	Всего листов выписки: 202
20.06.2023г. № КУВИ-001/2023-141847531			
Кадастровый номер:		59:32:3960006:5209	
Сведения о том, что земельный участок расположен в границах особо охраняемой природной территории, охотничьих угодий, лесничеств:	данные отсутствуют		
Сведения о результатах проведения государственного земельного надзора:	данные отсутствуют		
Сведения о расположении земельного участка в границах территории, в отношении которой утвержден проект межевания территории:	данные отсутствуют		
Условный номер земельного участка:	данные отсутствуют		
Сведения о принятии акта и (или) заключении договора, предусматривающих предоставление в соответствии с земельным законодательством исполнительным органом государственным органом власти или органом местного самоуправления, находящегося в государственной или муниципальной собственности земельного участка для строительства наемного дома социального использования или наемного дома коммерческого использования:	данные отсутствуют		
Сведения о том, что земельный участок или земельные участки образованы на основании решения об изъятии земельного участка и (или) расположенного на нем объекта недвижимости для государственных или муниципальных нужд:	данные отсутствуют		
Сведения о том, что земельный участок образован из земель или земельного участка, государственная собственность на которые не разграничена:	данные отсутствуют		
Сведения о наличии земельного спора о местоположении границ земельных участков:	данные отсутствуют		
Статус записи об объекте недвижимости:	Сведения об объекте недвижимости имеют статус "актуальные, ранее учтенные"		
Особые отметки:	Граница земельного участка не установлена в соответствии с требованиями земельного законодательства. Сведения об ограничениях права на объект недвижимости, обременениях данного объекта, не зарегистрированных в реестре прав, ограничений прав и обременений недвижимого имущества: вид ограничения (обременения): ограничения прав на земельный участок, предусмотренные статьей 56 Земельного кодекса Российской Федерации; срок действия: с 27.04.2015; реквизиты документа-основания: постановление "Об утверждении Федеральных правил использования воздушного пространства Российской Федерации" от 11.03.2010 № 138 выдан:		



ДОКУМЕНТ ПОДПИСАН
ЭЛЕКТРОННОЙ ПОДПИСЬЮ

Сертификат: 3094В7974ВЗСА8Е1F07А347CFAD6FA78

Владелец: ФЕДЕРАЛЬНАЯ СЛУЖБА ГОСУДАРСТВЕННОЙ
РЕГИСТРАЦИИ, КАДАСТРА И КАРТОГРАФИИ
Действителен: с 17.05.2022 по 10.08.2023

полное наименование должности

инициалы, фамилия

Земельный участок			
вид объекта недвижимости			
Лист № 4 раздела 1	Всего листов раздела 1: 8	Всего разделов: 8	Всего листов выписки: 202
20.06.2023г. № КУВИ-001/2023-141847531			
Кадастровый номер:		59:32:3960006:5209	

в учет земель от 22.08.2005 № 2085 выдан: Муниципальное образование Пермский район. вид ограничения (обременения): ограничения прав на земельный участок, предусмотренные статьей 56 Земельного кодекса Российской Федерации; срок действия не установлен; реквизиты документа-основания: постановление о внесении изменений в учет земель от 22.08.2005 № 2085 выдан: Муниципальное образование Пермский район. вид ограничения (обременения): ограничения прав на земельный участок, предусмотренные статьей 56 Земельного кодекса Российской Федерации; срок действия не установлен; реквизиты документа-основания: постановление о внесении изменений в учет земель от 22.08.2005 № 2085 выдан: Муниципальное образование Пермский район. вид ограничения (обременения): ограничения прав на земельный участок, предусмотренные статьей 56 Земельного кодекса Российской Федерации; срок действия не установлен; реквизиты документа-основания: постановление о внесении изменений в учет земель от 22.08.2005 № 2085 выдан: Муниципальное образование Пермский район. вид ограничения (обременения): ограничения прав на земельный участок, предусмотренные статьей 56 Земельного кодекса Российской Федерации; срок действия не установлен; реквизиты документа-основания: постановление о внесении изменений в учет земель от 22.08.2005 № 2085 выдан: Муниципальное образование Пермский район. вид ограничения (обременения): ограничения прав на земельный участок, предусмотренные статьей 56 Земельного кодекса Российской Федерации; срок действия не установлен; реквизиты документа-основания: постановление о внесении изменений в учет земель от 22.08.2005 № 2085 выдан: Муниципальное образование Пермский район. вид ограничения (обременения): ограничения прав на земельный участок, предусмотренные статьей 56 Земельного кодекса Российской Федерации; срок действия не установлен; реквизиты документа-основания: постановление о внесении изменений в учет земель от 22.08.2005 № 2085 выдан: Муниципальное образование Пермский район. вид ограничения (обременения): ограничения прав на земельный участок, предусмотренные статьей 56 Земельного кодекса Российской Федерации; срок действия: с 10.08.2015; реквизиты документа-основания: о порядке установления охранных зон объектов электросетевого хозяйства и особых условий использования земельных участков, расположенных в границах таких зон от 24.02.2009 № 160 выдан: Правительство Российской Федерации. вид ограничения (обременения): ограничения прав на земельный участок, предусмотренные статьей 56 Земельного кодекса Российской Федерации; срок действия: с 12.02.2016; реквизиты документа-основания: об установлении запретных и иных зон с особыми условиями использования земель для обеспечения функционирования военных объектов Вооруженных Сил Российской Федерации, других войск, воинских



ДОКУМЕНТ ПОДПИСАН
ЭЛЕКТРОННОЙ ПОДПИСЬЮ

Сертификат: 3094B7974B3CA8E1F07A347CFAD6FA78

Владелец: ФЕДЕРАЛЬНАЯ СЛУЖБА ГОСУДАРСТВЕННОЙ
РЕГИСТРАЦИИ, КАДАСТРА И КАРТОГРАФИИ
Действителен: с 17.05.2022 по 10.08.2023

ПОЛНОЕ НАИМЕНОВАНИЕ ДОЛЖНОСТИ

инициалы, фамилия

Земельный участок

вид объекта недвижимости

Лист № 5 раздела 1

Всего листов раздела 1: 8

Всего разделов: 8

Всего листов выписки: 202

20.06.2023г. № КУВИ-001/2023-141847531

Кадастровый номер:

59:32:3960006:5209

формирований и органов, выполняющих задачи в области обороны страны от 05.05.2014 № 405 выдан: Правительство Российской Федерации. вид ограничения (обременения): ограничения прав на земельный участок, предусмотренные статьей 56 Земельного кодекса Российской Федерации; срок действия: с 29.01.2019; реквизиты документа-основания: «О порядке установления охранных зон объектов электросетевого хозяйства и особых условий использования земельных участков, расположенных в границах таких зон» от 24.02.2009 № 160 выдан: Правительство Российской Федерации; решение о согласовании границ охранной зоны объекта электросетевого хозяйства от 12.12.2018 № 08/1812 выдан: Западно-Уральское управление Федеральной службы по экологическому, технологическому и атомному надзору. вид ограничения (обременения): ограничения прав на земельный участок, предусмотренные статьей 56 Земельного кодекса Российской Федерации; срок действия: с 14.11.2020; реквизиты документа-основания: водный Кодекс Российской Федерации от 03.06.2006 № 74-ФЗ выдан: Государственная Дума Российской Федерации; постановление об утверждении Правил установления на местности границ водоохранных зон и границ прибрежных защитных полос водных объектов от 10.01.2009 № 17 выдан: Правительство Российской Федерации; приказ об утверждении установленных границ водоохранных зон, границ прибрежных защитных полос и границ береговых линий бассейна реки Сылва на территории Пермского края от 29.09.2020 № 30-01-02-705 выдан: Министерство природных ресурсов, лесного хозяйства и экологии Пермского края. вид ограничения (обременения): ограничения прав на земельный участок, предусмотренные статьей 56 Земельного кодекса Российской Федерации; срок действия: с 16.11.2020; реквизиты документа-основания: водный Кодекс Российской Федерации от 03.06.2006 № 74-ФЗ выдан: Государственная Дума Российской Федерации; постановление об утверждении Правил установления на местности границ водоохранных зон и границ прибрежных защитных полос водных объектов от 10.01.2009 № 17 выдан: Правительство Российской Федерации; приказ об утверждении установленных границ водоохранных зон, границ прибрежных защитных полос и границ береговых линий бассейна реки Сылва на территории Пермского края от 29.09.2020 № 30-01-02-705 выдан: Министерство природных ресурсов, лесного хозяйства и экологии Пермского края. вид ограничения (обременения): ограничения прав на земельный участок, предусмотренные статьей 56 Земельного кодекса Российской Федерации; срок действия: с 22.11.2020; реквизиты документа-основания: водный Кодекс Российской Федерации от 03.06.2006 № 74-ФЗ выдан: Государственная Дума Российской Федерации; постановление об утверждении Правил установления на местности границ водоохранных зон и границ прибрежных защитных полос водных объектов от 10.01.2009 № 17 выдан:



ДОКУМЕНТ ПОДПИСАН
ЭЛЕКТРОННОЙ ПОДПИСЬЮ

Сертификат: 3094B7974B3CA8E1F07A347CFAD6FA78

Владелец: ФЕДЕРАЛЬНАЯ СЛУЖБА ГОСУДАРСТВЕННОЙ

РЕГИСТРАЦИИ, КАДАСТРА И КАРТОГРАФИИ

Действителен: с 17.05.2022 по 10.08.2023

полное наименование должности

инициалы, фамилия

Земельный участок			
вид объекта недвижимости			
Лист № 6 раздела 1	Всего листов раздела 1: 8	Всего разделов: 8	Всего листов выписки: 202

20.06.2023г. № КУВИ-001/2023-141847531

Кадастровый номер: 59:32:3960006:5209

Правительство Российской Федерации; приказ об утверждении установленных границ водоохранных зон, границ прибрежных защитных полос и границ береговых линий бассейна реки Сылта на территории Пермского края от 29.09.2020 № 30-01-02-705 выдан: Министерство природных ресурсов, лесного хозяйства и экологии Пермского края. вид ограничения (обременения): ограничения прав на земельный участок, предусмотренные статьей 56 Земельного кодекса Российской Федерации; срок действия: с 23.11.2020; реквизиты документа-основания: водный Кодекс Российской Федерации от 03.06.2006 № 74-ФЗ выдан: Государственная Дума Российской Федерации; постановление об утверждении Правил установления на местности границ водоохранных зон и границ прибрежных защитных полос водных объектов от 10.01.2009 № 17 выдан: Правительство Российской Федерации; приказ об утверждении установленных границ водоохранных зон, границ прибрежных защитных полос и границ береговых линий бассейна реки Сылта на территории Пермского края от 29.09.2020 № 30-01-02-705 выдан: Министерство природных ресурсов, лесного хозяйства и экологии Пермского края. вид ограничения (обременения): ограничения прав на земельный участок, предусмотренные статьей 56 Земельного кодекса Российской Федерации; срок действия: с 25.11.2020; реквизиты документа-основания: водный Кодекс Российской Федерации от 03.06.2006 № 74-ФЗ выдан: Государственная Дума Российской Федерации; постановление об утверждении Правил установления на местности границ водоохранных зон и границ прибрежных защитных полос водных объектов от 10.01.2009 № 17 выдан: Правительство Российской Федерации; приказ об утверждении установленных границ водоохранных зон, границ прибрежных защитных полос и границ береговых линий бассейна реки Сылта на территории Пермского края от 29.09.2020 № 30-01-02-705 выдан: Министерство природных ресурсов, лесного хозяйства и экологии Пермского края. вид ограничения (обременения): ограничения прав на земельный участок, предусмотренные статьей 56 Земельного кодекса Российской Федерации; срок действия: с 30.11.2020; реквизиты документа-основания: водный Кодекс Российской Федерации от 03.06.2006 № 74-ФЗ выдан: Государственная Дума Российской Федерации; постановление об утверждении Правил установления на местности границ водоохранных зон и границ прибрежных защитных полос водных объектов от 10.01.2009 № 17 выдан: Правительство Российской Федерации; приказ об утверждении установленных границ водоохранных зон, границ прибрежных защитных полос и границ береговых линий бассейна реки Сылта на территории Пермского края от 29.09.2020 № 30-01-02-705 выдан: Министерство природных ресурсов, лесного хозяйства и экологии Пермского края. вид ограничения (обременения): ограничения прав на земельный участок, предусмотренные статьей 56 Земельного кодекса Российской Федерации; срок



ДОКУМЕНТ ПОДПИСАН
ЭЛЕКТРОННОЙ ПОДПИСЬЮ

Сертификат: 3094B7974B3CA8E1F07A347CFAD6FA78

Владелец: ФЕДЕРАЛЬНАЯ СЛУЖБА ГОСУДАРСТВЕННОЙ

РЕГИСТРАЦИИ, КАДАСТРА И КАРТОГРАФИИ

Действителен: с 17.05.2022 по 10.08.2023

полное наименование должности

инициалы, фамилия

Земельный участок

вид объекта недвижимости

Лист № 7 раздела 1

Всего листов раздела 1: 8

Всего разделов: 8

Всего листов выписки: 202

20.06.2023г. № КУВИ-001/2023-141847531

Кадастровый номер:

59:32:3960006:5209

действия: с 03.12.2020; реквизиты документа-основания: водный Кодекс Российской Федерации от 03.06.2006 № 74-ФЗ выдан: Государственная Дума Российской Федерации; постановление об утверждении Правил установления на местности границ водоохранных зон и границ прибрежных защитных полос водных объектов от 10.01.2009 № 17 выдан: Правительство Российской Федерации; приказ об утверждении установленных границ водоохранных зон, границ прибрежных защитных полос и границ береговых линий бассейна реки Сылва на территории Пермского края от 29.09.2020 № 30-01-02-705 выдан: Министерство природных ресурсов, лесного хозяйства и экологии Пермского края. вид ограничения (обременения): ограничения прав на земельный участок, предусмотренные статьей 56 Земельного кодекса Российской Федерации; срок действия: с 23.12.2020; реквизиты документа-основания: водный Кодекс Российской Федерации от 03.06.2006 № 74-ФЗ выдан: Государственная Дума Российской Федерации; постановление об утверждении Правил установления на местности границ водоохранных зон и границ прибрежных защитных полос водных объектов от 10.01.2009 № 17 выдан: Правительство Российской Федерации; приказ об утверждении установленных границ водоохранных зон, границ прибрежных защитных полос и границ береговых линий бассейна реки Сылва на территории Пермского края от 29.09.2020 № 30-01-02-705 выдан: Министерство природных ресурсов, лесного хозяйства и экологии Пермского края. вид ограничения (обременения): ограничения прав на земельный участок, предусмотренные статьей 56 Земельного кодекса Российской Федерации; срок действия: с 30.12.2020; реквизиты документа-основания: водный Кодекс Российской Федерации от 03.06.2006 № 74-ФЗ выдан: Государственная Дума Российской Федерации; постановление об утверждении Правил установления на местности границ водоохранных зон и границ прибрежных защитных полос водных объектов от 10.01.2009 № 17 выдан: Правительство Российской Федерации; приказ об утверждении установленных границ водоохранных зон, границ прибрежных защитных полос и границ береговых линий бассейна реки Сылва на территории Пермского края от 29.09.2020 № 30-01-02-705 выдан: Министерство природных ресурсов, лесного хозяйства и экологии Пермского края. вид ограничения (обременения): ограничения прав на земельный участок, предусмотренные статьей 56 Земельного кодекса Российской Федерации; срок действия: с 31.12.2020; реквизиты документа-основания: водный Кодекс Российской Федерации от 03.06.2006 № 74-ФЗ выдан: Государственная Дума Российской Федерации; постановление об утверждении Правил установления на местности границ водоохранных зон и границ прибрежных защитных полос водных объектов от 10.01.2009 № 17 выдан: Правительство Российской Федерации; приказ об утверждении установленных границ водоохранных зон, границ прибрежных защитных полос



ДОКУМЕНТ ПОДПИСАН
ЭЛЕКТРОННОЙ ПОДПИСЬЮ

Сертификат: 3094B7974B3CA8E1F07A347CFAD6FA78

Владелец: ФЕДЕРАЛЬНАЯ СЛУЖБА ГОСУДАРСТВЕННОЙ

РЕГИСТРАЦИИ, КАДАСТРА И КАРТОГРАФИИ

Действителен: с 17.05.2022 по 10.08.2023

полное наименование должности

инициалы, фамилия

Земельный участок			
вид объекта недвижимости			
Лист № 8 раздела 1	Всего листов раздела 1: 8	Всего разделов: 8	Всего листов выписки: 202
20.06.2023г. № КУВИ-001/2023-141847531			
Кадастровый номер:		59:32:3960006:5209	
		<p>и границ береговых линий бассейна реки Сылва на территории Пермского края от 29.09.2020 № 30-01-02-705 выдан: Министерство природных ресурсов, лесного хозяйства и экологии Пермского края. вид ограничения (обременения): ограничения прав на земельный участок, предусмотренные статьей 56 Земельного кодекса Российской Федерации; срок действия: с 15.01.2021; реквизиты документа-основания: водный Кодекс Российской Федерации от 03.06.2006 № 74-ФЗ выдан: Государственная Дума Российской Федерации; постановление об утверждении Правил установления на местности границ водоохранных зон и границ прибрежных защитных полос водных объектов от 10.01.2009 № 17 выдан: Правительство Российской Федерации; приказ об утверждении установленных границ водоохранных зон, границ прибрежных защитных полос и границ береговых линий бассейна реки Сылва на территории Пермского края от 29.09.2020 № 30-01-02-705 выдан: Министерство природных ресурсов, лесного хозяйства и экологии Пермского края. вид ограничения (обременения): ограничения прав на земельный участок, предусмотренные статьей 56 Земельного кодекса Российской Федерации; срок действия: с 25.05.2021; реквизиты документа-основания: распоряжение "Об установлении публичного сервитута на часть земельных участков" от 27.04.2021 № 458 выдан: Комитет имущественных отношений администрации Пермского муниципального района. вид ограничения (обременения): ограничения прав на земельный участок, предусмотренные статьей 56 Земельного кодекса Российской Федерации; срок действия: с 10.10.2022; реквизиты документа-основания: распоряжение "Об установлении публичного сервитута на часть земельных участков " от 12.04.2022 № 1416 выдан: Комитет имущественных отношений администрации Пермского муниципального района; распоряжение "О внесении изменений в распоряжение комитета имущественных отношений администрации Пермского муниципального района от 12.04.2022 №1416 "Об установлении публичного сервитута на часть земельных участков" от 22.09.2022 № 3977 выдан: Комитет имущественных отношений администрации Пермского муниципального района.</p>	
Получатель выписки:		Ракитина Тамара Игоревна	

	ДОКУМЕНТ ПОДПИСАН ЭЛЕКТРОННОЙ ПОДПИСЬЮ	
Сертификат: 3094B7974B3CA8E1F07A347CFAD6FA78	Владелец: ФЕДЕРАЛЬНАЯ СЛУЖБА ГОСУДАРСТВЕННОЙ РЕГИСТРАЦИИ, КАДАСТРА И КАРТОГРАФИИ	инициалы, фамилия
полное наименование должности	Действителен: с 17.05.2022 по 10.08.2023	

Выписка из Единого государственного реестра недвижимости об объекте недвижимости
Сведения о зарегистрированных правах

Земельный участок			
вид объекта недвижимости			
Лист № 1 раздела 2	Всего листов раздела 2: 2	Всего разделов: 8	Всего листов выписки: 202
20.06.2023г. № КУВИ-001/2023-141847531			
Кадастровый номер:		59:32:3960006:5209	
1	Правообладатель (правообладатели):	1.1	Коммерческий банк "Экспресс-кредит" (Акционерное общество), ИНН: 7719020344
	Сведения о возможности предоставления третьим лицам персональных данных физического лица:	1.1.1	данные отсутствуют
2	Вид, номер, дата и время государственной регистрации права:	2.1	Собственность 59-59/014-59/014/203/2016-1358/2 09.11.2016 12:58:32
3	Сведения об осуществлении государственной регистрации сделки, права без необходимого в силу закона согласия третьего лица, органа:	3.1	данные отсутствуют
4	Ограничение прав и обременение объекта недвижимости:	не зарегистрировано	
5	Договоры участия в долевом строительстве:	не зарегистрировано	
6	Заявленные в судебном порядке права требования:	данные отсутствуют	
7	Сведения о возможности предоставления третьим лицам персональных данных физического лица	данные отсутствуют	
8	Сведения о возражении в отношении зарегистрированного права:	данные отсутствуют	
9	Сведения о наличии решения об изъятии объекта недвижимости для государственных и муниципальных нужд:	данные отсутствуют	
10	Сведения о невозможности государственной регистрации без личного участия правообладателя или его законного представителя:	данные отсутствуют	
11	Правопритязания и сведения о наличии поступивших, но не рассмотренных заявлений о проведении государственной регистрации права (перехода, прекращения права), ограничения права или обременения объекта недвижимости, сделки в отношении объекта недвижимости:	отсутствуют	



ДОКУМЕНТ ПОДПИСАН
ЭЛЕКТРОННОЙ ПОДПИСЬЮ

Сертификат: 3094В7974ВЗСА8Е1F07А347СFAD6FA78

Владелец: ФЕДЕРАЛЬНАЯ СЛУЖБА ГОСУДАРСТВЕННОЙ

РЕГИСТРАЦИИ, КАДАСТРА И КАРТОГРАФИИ

Действителен: с 17.05.2022 по 10.08.2023

полное наименование должности

инициалы, фамилия

Земельный участок			
вид объекта недвижимости			
Лист № 2 раздела 2	Всего листов раздела 2: 2	Всего разделов: 8	Всего листов выписки: 202
20.06.2023г. № КУВИ-001/2023-141847531			
Кадастровый номер:		59:32:3960006:5209	
11	Сведения о невозможности государственной регистрации перехода, прекращения, ограничения права на земельный участок из земель сельскохозяйственного назначения:	данные отсутствуют	

полное наименование должности	 ДОКУМЕНТ ПОДПИСАН ЭЛЕКТРОННОЙ ПОДПИСЬЮ Сертификат: 3094B7974B3CA8E1F07A347CFAD6FA78 Владелец: ФЕДЕРАЛЬНАЯ СЛУЖБА ГОСУДАРСТВЕННОЙ РЕГИСТРАЦИИ, КАДАСТРА И КАРТОГРАФИИ Действителен: с 17.05.2022 по 10.08.2023	инициалы, фамилия
-------------------------------	---	-------------------

Выписка из Единого государственного реестра недвижимости об объекте недвижимости
 Описание местоположения земельного участка

Земельный участок			
вид объекта недвижимости			

Лист № 1 раздела 3	Всего листов раздела 3: 1	Всего разделов: 8	Всего листов выписки: 202
--------------------	---------------------------	-------------------	---------------------------

20.06.2023г. № КУВИ-001/2023-141847531

Кадастровый номер:	59:32:3960006:5209
--------------------	--------------------

План (чертеж, схема) земельного участка



Масштаб 1:40000	Условные обозначения:
-----------------	-----------------------


 ДОКУМЕНТ ПОДПИСАН
 ЭЛЕКТРОННОЙ ПОДПИСЬЮ
 Сертификат: 3094В7974ВЗСА8Е1F07А347СFAD6FA78
 Владелец: ФЕДЕРАЛЬНАЯ СЛУЖБА ГОСУДАРСТВЕННОЙ
 РЕГИСТРАЦИИ, КАДАСТРА И КАРТОГРАФИИ
 Действителен: с 17.05.2022 по 10.08.2023

полное наименование должности	инициалы, фамилия
-------------------------------	-------------------

Выписка из Единого государственного реестра недвижимости об объекте недвижимости

Описание местоположения земельного участка

Земельный участок			
вид объекта недвижимости			
Лист № 1 раздела 3.1	Всего листов раздела 3.1: 36	Всего разделов: 8	Всего листов выписки: 202
20.06.2023г. № КУВИ-001/2023-141847531			
Кадастровый номер:		59:32:3960006:5209	

Описание местоположения границ земельного участка							
№ п/п	Номер точки		Дирекционный угол	Горизонтальное проложение, м	Описание закрепления на местности	Кадастровые номера смежных участков	Сведения об адресах правообладателей смежных земельных участков
	начальная	конечная					
1	2	3	4	5	6	7	8
1	1.1.1	1.1.2	182°19'	59.23	данные отсутствуют	59:32:3960006:5191	данные отсутствуют
2	1.1.2	1.1.3	347°36.5'	35.65	данные отсутствуют	данные отсутствуют	данные отсутствуют
3	1.1.3	1.1.4	341°0.7'	32.36	данные отсутствуют	данные отсутствуют	данные отсутствуют
4	1.1.4	1.1.5	245°37.4'	57.52	данные отсутствуют	данные отсутствуют	данные отсутствуют
5	1.1.5	1.1.6	145°54.8'	37.72	данные отсутствуют	данные отсутствуют	данные отсутствуют
6	1.1.6	1.1.7	175°14.8'	67.08	данные отсутствуют	данные отсутствуют	данные отсутствуют
7	1.1.7	1.1.8	153°22.9'	33.63	данные отсутствуют	данные отсутствуют	данные отсутствуют
8	1.1.8	1.1.9	159°46.0'	22.87	данные отсутствуют	данные отсутствуют	данные отсутствуют
9	1.1.9	1.1.10	172°53.4'	33.69	данные отсутствуют	данные отсутствуют	данные отсутствуют
10	1.1.10	1.1.11	184°33.9'	17.47	данные отсутствуют	данные отсутствуют	данные отсутствуют
11	1.1.11	1.1.12	247°23.0'	13.31	данные отсутствуют	данные отсутствуют	данные отсутствуют
12	1.1.12	1.1.13	265°1.0'	27.98	данные отсутствуют	данные отсутствуют	данные отсутствуют
13	1.1.13	1.1.14	210°1.1'	12.99	данные отсутствуют	данные отсутствуют	данные отсутствуют
14	1.1.14	1.1.15	174°3.4'	33.61	данные отсутствуют	данные отсутствуют	данные отсутствуют
15	1.1.15	1.1.16	189°52.7'	16.26	данные отсутствуют	данные отсутствуют	данные отсутствуют
16	1.1.16	1.1.17	205°2.5'	15.97	данные отсутствуют	данные отсутствуют	данные отсутствуют
17	1.1.17	1.1.18	260°28.2'	72.48	данные отсутствуют	данные отсутствуют	данные отсутствуют
18	1.1.18	1.1.19	280°53.3'	28	данные отсутствуют	данные отсутствуют	данные отсутствуют
19	1.1.19	1.1.20	303°42.9'	38.16	данные отсутствуют	данные отсутствуют	данные отсутствуют
20	1.1.20	1.1.21	310°14.8'	41.9	данные отсутствуют	данные отсутствуют	данные отсутствуют
21	1.1.21	1.1.22	319°2.5'	76.93	данные отсутствуют	данные отсутствуют	данные отсутствуют
22	1.1.22	1.1.23	323°41.5'	59.56	данные отсутствуют	данные отсутствуют	данные отсутствуют



ДОКУМЕНТ ПОДПИСАН
ЭЛЕКТРОННОЙ ПОДПИСЬЮ

Сертификат: 3094В7974ВЗСА8Е1F07А347СFAD6FA78

Владелец: ФЕДЕРАЛЬНАЯ СЛУЖБА ГОСУДАРСТВЕННОЙ

РЕГИСТРАЦИИ, КАДАСТРА И КАРТОГРАФИИ

Действителен: с 17.05.2022 по 10.08.2023

полное наименование должности

инициалы, фамилия

Земельный участок
вид объекта недвижимости

Лист № 2 раздела 3.1

Всего листов раздела 3.1: 36

Всего разделов: 8

Всего листов выписки: 202

20.06.2023г. № КУВИ-001/2023-141847531

Кадастровый номер:

59:32:3960006:5209

1	2	3	4	5	6	7	8
23	1.1.23	1.1.24	305°1.0'	32.59	данные отсутствуют	данные отсутствуют	данные отсутствуют
24	1.1.24	1.1.25	316°34.7'	59.01	данные отсутствуют	данные отсутствуют	данные отсутствуют
25	1.1.25	1.1.26	351°42.2'	48.86	данные отсутствуют	данные отсутствуют	данные отсутствуют
26	1.1.26	1.1.27	348°3.3'	46	данные отсутствуют	данные отсутствуют	данные отсутствуют
27	1.1.27	1.1.28	333°37.6'	33.3	данные отсутствуют	данные отсутствуют	данные отсутствуют
28	1.1.28	1.1.29	345°9.9'	11.13	данные отсутствуют	данные отсутствуют	данные отсутствуют
29	1.1.29	1.1.30	0°0.0'	10.75	данные отсутствуют	данные отсутствуют	данные отсутствуют
30	1.1.30	1.1.31	0°0.0'	13.5	данные отсутствуют	данные отсутствуют	данные отсутствуют
31	1.1.31	1.1.32	278°16.1'	14.6	данные отсутствуют	данные отсутствуют	данные отсутствуют
32	1.1.32	1.1.33	237°27.1'	15.19	данные отсутствуют	данные отсутствуют	данные отсутствуют
33	1.1.33	1.1.34	209°9.1'	20.61	данные отсутствуют	данные отсутствуют	данные отсутствуют
34	1.1.34	1.1.35	201°46.7'	14.47	данные отсутствуют	данные отсутствуют	данные отсутствуют
35	1.1.35	1.1.36	218°26.6'	26.94	данные отсутствуют	данные отсутствуют	данные отсутствуют
36	1.1.36	1.1.37	245°6.2'	14.44	данные отсутствуют	данные отсутствуют	данные отсутствуют
37	1.1.37	1.1.38	265°47.0'	47.06	данные отсутствуют	данные отсутствуют	данные отсутствуют
38	1.1.38	1.1.39	275°18.0'	53.8	данные отсутствуют	данные отсутствуют	данные отсутствуют
39	1.1.39	1.1.40	263°9.2'	44.71	данные отсутствуют	данные отсутствуют	данные отсутствуют
40	1.1.40	1.1.41	274°11.9'	80.86	данные отсутствуют	данные отсутствуют	данные отсутствуют
41	1.1.41	1.1.42	278°34.9'	106.02	данные отсутствуют	данные отсутствуют	данные отсутствуют
42	1.1.42	1.1.43	286°11.1'	50.19	данные отсутствуют	данные отсутствуют	данные отсутствуют
43	1.1.43	1.1.44	292°1.8'	71.72	данные отсутствуют	данные отсутствуют	данные отсутствуют
44	1.1.44	1.1.45	279°14.0'	60.26	данные отсутствуют	данные отсутствуют	данные отсутствуют
45	1.1.45	1.1.46	268°23.7'	53.21	данные отсутствуют	данные отсутствуют	данные отсутствуют
46	1.1.46	1.1.47	279°40.1'	66.99	данные отсутствуют	данные отсутствуют	данные отсутствуют
47	1.1.47	1.1.48	304°59.8'	11.44	данные отсутствуют	данные отсутствуют	данные отсутствуют
48	1.1.48	1.1.49	5°49.0'	23.09	данные отсутствуют	данные отсутствуют	данные отсутствуют
49	1.1.49	1.1.50	32°55.5'	39.65	данные отсутствуют	данные отсутствуют	данные отсутствуют
50	1.1.50	1.1.51	43°17.2'	56.02	данные отсутствуют	данные отсутствуют	данные отсутствуют
51	1.1.51	1.1.52	281°8.6'	87.55	данные отсутствуют	данные отсутствуют	данные отсутствуют



ДОКУМЕНТ ПОДПИСАН
ЭЛЕКТРОННОЙ ПОДПИСЬЮ

Сертификат: 3094B7974B3CA8E1F07A347CFAD6FA78

Владелец: ФЕДЕРАЛЬНАЯ СЛУЖБА ГОСУДАРСТВЕННОЙ

РЕГИСТРАЦИИ, КАДАСТРА И КАРТОГРАФИИ

Действителен: с 17.05.2022 по 10.08.2023

полное наименование должности

инициалы, фамилия

Земельный участок
вид объекта недвижимости

Лист № 3 раздела 3.1

Всего листов раздела 3.1: 36

Всего разделов: 8

Всего листов выписки: 202

20.06.2023г. № КУВИ-001/2023-141847531

Кадастровый номер:

59:32:3960006:5209

1	2	3	4	5	6	7	8
52	1.1.52	1.1.53	277°1.0'	44.13	данные отсутствуют	данные отсутствуют	данные отсутствуют
53	1.1.53	1.1.54	353°41.9'	37.72	данные отсутствуют	данные отсутствуют	данные отсутствуют
54	1.1.54	1.1.55	21°44.5'	21	данные отсутствуют	данные отсутствуют	данные отсутствуют
55	1.1.55	1.1.56	54°19.4'	26.01	данные отсутствуют	данные отсутствуют	данные отсутствуют
56	1.1.56	1.1.57	63°12.4'	16.86	данные отсутствуют	данные отсутствуют	данные отсутствуют
57	1.1.57	1.1.58	5°34.6'	5.56	данные отсутствуют	данные отсутствуют	данные отсутствуют
58	1.1.58	1.1.59	288°49.0'	11.41	данные отсутствуют	данные отсутствуют	данные отсутствуют
59	1.1.59	1.1.60	258°59.8'	56.85	данные отсутствуют	данные отсутствуют	данные отсутствуют
60	1.1.60	1.1.61	292°28.5'	20.69	данные отсутствуют	данные отсутствуют	данные отсутствуют
61	1.1.61	1.1.62	333°26.1'	15.72	данные отсутствуют	данные отсутствуют	данные отсутствуют
62	1.1.62	1.1.63	32°54.5'	13.64	данные отсутствуют	данные отсутствуют	данные отсутствуют
63	1.1.63	1.1.64	59°59.6'	25.99	данные отсутствуют	данные отсутствуют	данные отсутствуют
64	1.1.64	1.1.65	45°53.9'	81.2	данные отсутствуют	данные отсутствуют	данные отсутствуют
65	1.1.65	1.1.66	315°53.2'	6.39	данные отсутствуют	данные отсутствуют	данные отсутствуют
66	1.1.66	1.1.67	262°59.8'	13.45	данные отсутствуют	данные отсутствуют	данные отсутствуют
67	1.1.67	1.1.68	243°18.2'	46.94	данные отсутствуют	данные отсутствуют	данные отсутствуют
68	1.1.68	1.1.69	281°44.9'	14.34	данные отсутствуют	данные отсутствуют	данные отсутствуют
69	1.1.69	1.1.70	323°36.6'	13.84	данные отсутствуют	данные отсутствуют	данные отсутствуют
70	1.1.70	1.1.71	1°39.3'	87.59	данные отсутствуют	данные отсутствуют	данные отсутствуют
71	1.1.71	1.1.72	55°58.0'	97.02	данные отсутствуют	данные отсутствуют	данные отсутствуют
72	1.1.72	1.1.73	39°6.7'	16.68	данные отсутствуют	данные отсутствуют	данные отсутствуют
73	1.1.73	1.1.74	286°21.0'	70.83	данные отсутствуют	данные отсутствуют	данные отсутствуют
74	1.1.74	1.1.75	317°17.9'	21.34	данные отсутствуют	данные отсутствуют	данные отсутствуют
75	1.1.75	1.1.76	3°5.0'	29.75	данные отсутствуют	данные отсутствуют	данные отсутствуют
76	1.1.76	1.1.77	26°0.8'	41.75	данные отсутствуют	данные отсутствуют	данные отсутствуют
77	1.1.77	1.1.78	90°49.9'	48.27	данные отсутствуют	данные отсутствуют	данные отсутствуют
78	1.1.78	1.1.79	12°9.7'	41.06	данные отсутствуют	данные отсутствуют	данные отсутствуют
79	1.1.79	1.1.80	63°20.5'	66.42	данные отсутствуют	данные отсутствуют	данные отсутствуют
80	1.1.80	1.1.81	34°14.9'	35.52	данные отсутствуют	данные отсутствуют	данные отсутствуют



ДОКУМЕНТ ПОДПИСАН
ЭЛЕКТРОННОЙ ПОДПИСЬЮ

Сертификат: 3094B7974B3CA8E1F07A347CFAD6FA78

Владелец: ФЕДЕРАЛЬНАЯ СЛУЖБА ГОСУДАРСТВЕННОЙ

РЕГИСТРАЦИИ, КАДАСТРА И КАРТОГРАФИИ

Действителен: с 17.05.2022 по 10.08.2023

полное наименование должности

инициалы, фамилия

Земельный участок

вид объекта недвижимости

Лист № 4 раздела 3.1

Всего листов раздела 3.1: 36

Всего разделов: 8

Всего листов выписки: 202

20.06.2023г. № КУВИ-001/2023-141847531

Кадастровый номер:

59:32:3960006:5209

1	2	3	4	5	6	7	8
81	1.1.81	1.1.82	46°28.6'	32.09	данные отсутствуют	данные отсутствуют	данные отсутствуют
82	1.1.82	1.1.83	60°15.6'	14.37	данные отсутствуют	данные отсутствуют	данные отсутствуют
83	1.1.83	1.1.84	23°24.7'	30.65	данные отсутствуют	данные отсутствуют	данные отсутствуют
84	1.1.84	1.1.85	37°0.2'	35.02	данные отсутствуют	данные отсутствуют	данные отсутствуют
85	1.1.85	1.1.86	48°41.3'	33.08	данные отсутствуют	данные отсутствуют	данные отсутствуют
86	1.1.86	1.1.87	53°16.8'	29.8	данные отсутствуют	данные отсутствуют	данные отсутствуют
87	1.1.87	1.1.88	25°0.1'	13.6	данные отсутствуют	данные отсутствуют	данные отсутствуют
88	1.1.88	1.1.89	305°57.4'	41.88	данные отсутствуют	данные отсутствуют	данные отсутствуют
89	1.1.89	1.1.90	246°28.8'	8.67	данные отсутствуют	данные отсутствуют	данные отсутствуют
90	1.1.90	1.1.91	210°21.5'	31.5	данные отсутствуют	данные отсутствуют	данные отсутствуют
91	1.1.91	1.1.92	226°30.3'	134.84	данные отсутствуют	данные отсутствуют	данные отсутствуют
92	1.1.92	1.1.93	236°17.2'	33.78	данные отсутствуют	данные отсутствуют	данные отсутствуют
93	1.1.93	1.1.94	250°32.2'	16.9	данные отсутствуют	данные отсутствуют	данные отсутствуют
94	1.1.94	1.1.95	264°3.7'	58.87	данные отсутствуют	данные отсутствуют	данные отсутствуют
95	1.1.95	1.1.96	295°42.4'	14.04	данные отсутствуют	данные отсутствуют	данные отсутствуют
96	1.1.96	1.1.97	355°56.9'	13.16	данные отсутствуют	данные отсутствуют	данные отсутствуют
97	1.1.97	1.1.98	15°9.2'	34.85	данные отсутствуют	данные отсутствуют	данные отсутствуют
98	1.1.98	1.1.99	49°52.6'	146.13	данные отсутствуют	данные отсутствуют	данные отсутствуют
99	1.1.99	1.1.100	42°54.5'	27.52	данные отсутствуют	данные отсутствуют	данные отсутствуют
100	1.1.100	1.1.101	47°14.3'	77.52	данные отсутствуют	данные отсутствуют	данные отсутствуют
101	1.1.101	1.1.102	293°10.2'	95.74	данные отсутствуют	данные отсутствуют	данные отсутствуют
102	1.1.102	1.1.103	324°27.7'	14.11	данные отсутствуют	данные отсутствуют	данные отсутствуют
103	1.1.103	1.1.104	352°46.4'	16.77	данные отсутствуют	данные отсутствуют	данные отсутствуют
104	1.1.104	1.1.105	5°12.1'	75	данные отсутствуют	данные отсутствуют	данные отсутствуют
105	1.1.105	1.1.106	12°31.4'	12.96	данные отсутствуют	данные отсутствуют	данные отсутствуют
106	1.1.106	1.1.107	239°11.6'	15.54	данные отсутствуют	данные отсутствуют	данные отсутствуют
107	1.1.107	1.1.108	208°50.0'	47.9	данные отсутствуют	данные отсутствуют	данные отсутствуют
108	1.1.108	1.1.109	308°19.4'	29.87	данные отсутствуют	данные отсутствуют	данные отсутствуют
109	1.1.109	1.1.110	335°17.6'	35.86	данные отсутствуют	данные отсутствуют	данные отсутствуют



ДОКУМЕНТ ПОДПИСАН
ЭЛЕКТРОННОЙ ПОДПИСЬЮ

Сертификат: 3094В7974ВЗСА8Е1F07А347СFAD6FА78

Владелец: ФЕДЕРАЛЬНАЯ СЛУЖБА ГОСУДАРСТВЕННОЙ

РЕГИСТРАЦИИ, КАДАСТРА И КАРТОГРАФИИ

Действителен: с 17.05.2022 по 10.08.2023

полное наименование должности

инициалы, фамилия

Земельный участок

вид объекта недвижимости

Лист № 5 раздела 3.1

Всего листов раздела 3.1: 36

Всего разделов: 8

Всего листов выписки: 202

20.06.2023г. № КУВИ-001/2023-141847531

Кадастровый номер:

59:32:3960006:5209

1	2	3	4	5	6	7	8
110	1.1.110	1.1.111	190°23.9'	18.12	данные отсутствуют	данные отсутствуют	данные отсутствуют
111	1.1.111	1.1.112	175°14.6'	14.11	данные отсутствуют	данные отсутствуют	данные отсутствуют
112	1.1.112	1.1.113	165°53.0'	51.83	данные отсутствуют	данные отсутствуют	данные отсутствуют
113	1.1.113	1.1.114	176°22.1'	55.56	данные отсутствуют	данные отсутствуют	данные отсутствуют
114	1.1.114	1.1.115	185°11.3'	31.07	данные отсутствуют	данные отсутствуют	данные отсутствуют
115	1.1.115	1.1.116	197°53.5'	22.66	данные отсутствуют	данные отсутствуют	данные отсутствуют
116	1.1.116	1.1.117	253°54.2'	25.35	данные отсутствуют	данные отсутствуют	данные отсутствуют
117	1.1.117	1.1.118	301°42.5'	22.3	данные отсутствуют	данные отсутствуют	данные отсутствуют
118	1.1.118	1.1.119	355°40.9'	99.05	данные отсутствуют	данные отсутствуют	данные отсутствуют
119	1.1.119	1.1.120	210°2.8'	43.02	данные отсутствуют	данные отсутствуют	данные отсутствуют
120	1.1.120	1.1.121	231°25.7'	22.17	данные отсутствуют	данные отсутствуют	данные отсутствуют
121	1.1.121	1.1.122	252°55.8'	12.74	данные отсутствуют	данные отсутствуют	данные отсутствуют
122	1.1.122	1.1.123	268°27.3'	8.9	данные отсутствуют	данные отсутствуют	данные отсутствуют
123	1.1.123	1.1.124	291°55.6'	16.92	данные отсутствуют	данные отсутствуют	данные отсутствуют
124	1.1.124	1.1.125	324°56.0'	13.28	данные отсутствуют	данные отсутствуют	данные отсутствуют
125	1.1.125	1.1.126	353°25.2'	95.64	данные отсутствуют	данные отсутствуют	данные отсутствуют
126	1.1.126	1.1.127	277°6.1'	9.3	данные отсутствуют	данные отсутствуют	данные отсутствуют
127	1.1.127	1.1.128	0°0.0'	56.81	данные отсутствуют	данные отсутствуют	данные отсутствуют
128	1.1.128	1.1.129	18°27.6'	14.4	данные отсутствуют	данные отсутствуют	данные отсутствуют
129	1.1.129	1.1.130	58°34.1'	18.08	данные отсутствуют	данные отсутствуют	данные отсутствуют
130	1.1.130	1.1.131	359°29.4'	94.29	данные отсутствуют	данные отсутствуют	данные отсутствуют
131	1.1.131	1.1.132	2°59.4'	98.72	данные отсутствуют	данные отсутствуют	данные отсутствуют
132	1.1.132	1.1.133	26°33.3'	24.92	данные отсутствуют	данные отсутствуют	данные отсутствуют
133	1.1.133	1.1.134	45°54.7'	38.2	данные отсутствуют	данные отсутствуют	данные отсутствуют
134	1.1.134	1.1.135	32°15.2'	19.26	данные отсутствуют	данные отсутствуют	данные отсутствуют
135	1.1.135	1.1.136	0°1.4'	24.86	данные отсутствуют	данные отсутствуют	данные отсутствуют
136	1.1.136	1.1.137	342°15.0'	22.5	данные отсутствуют	данные отсутствуют	данные отсутствуют
137	1.1.137	1.1.138	85°49.5'	25.14	данные отсутствуют	59:32:3960006:5197	данные отсутствуют
138	1.1.138	1.1.139	64°6.7'	29.13	данные отсутствуют	59:32:3960006:5197	данные отсутствуют



ДОКУМЕНТ ПОДПИСАН
ЭЛЕКТРОННОЙ ПОДПИСЬЮ

Сертификат: 3094В7974В3СА8Е1F07А347СFAD6FA78

Владелец: ФЕДЕРАЛЬНАЯ СЛУЖБА ГОСУДАРСТВЕННОЙ

РЕГИСТРАЦИИ, КАДАСТРА И КАРТОГРАФИИ

Действителен: с 17.05.2022 по 10.08.2023

полное наименование должности

инициалы, фамилия

Земельный участок

вид объекта недвижимости

Лист № 6 раздела 3.1

Всего листов раздела 3.1: 36

Всего разделов: 8

Всего листов выписки: 202

20.06.2023г. № КУВИ-001/2023-141847531

Кадастровый номер:

59:32:3960006:5209

1	2	3	4	5	6	7	8
139	1.1.139	1.1.140	292°36.5'	30.98	данные отсутствуют	59:32:3960006:5197	данные отсутствуют
140	1.1.140	1.1.141	28°47.8'	100.62	данные отсутствуют	59:32:3960006:5197	данные отсутствуют
141	1.1.141	1.1.142	100°39.0'	12.93	данные отсутствуют	59:32:3960006:5197	данные отсутствуют
142	1.1.142	1.1.143	166°54.9'	35.07	данные отсутствуют	59:32:3960006:5197	данные отсутствуют
143	1.1.143	1.1.144	36°40.1'	46.55	данные отсутствуют	59:32:3960006:5197	данные отсутствуют
144	1.1.144	1.1.145	338°42.0'	35.24	данные отсутствуют	59:32:3960006:5197	данные отсутствуют
145	1.1.145	1.1.146	345°18.7'	50.32	данные отсутствуют	данные отсутствуют	данные отсутствуют
146	1.1.146	1.1.147	14°16.9'	90.6	данные отсутствуют	данные отсутствуют	данные отсутствуют
147	1.1.147	1.1.148	0°0.0'	11.17	данные отсутствуют	данные отсутствуют	данные отсутствуют
148	1.1.148	1.1.149	301°36.4'	36.54	данные отсутствуют	данные отсутствуют	данные отсутствуют
149	1.1.149	1.1.150	351°52.6'	22.58	данные отсутствуют	данные отсутствуют	данные отсутствуют
150	1.1.150	1.1.151	29°51.4'	49.7	данные отсутствуют	данные отсутствуют	данные отсутствуют
151	1.1.151	1.1.152	9°29.3'	14.56	данные отсутствуют	данные отсутствуют	данные отсутствуют
152	1.1.152	1.1.153	350°22.0'	42.91	данные отсутствуют	данные отсутствуют	данные отсутствуют
153	1.1.153	1.1.154	24°46.6'	45.72	данные отсутствуют	данные отсутствуют	данные отсутствуют
154	1.1.154	1.1.155	12°18.8'	44.92	данные отсутствуют	данные отсутствуют	данные отсутствуют
155	1.1.155	1.1.156	48°28.4'	102.34	данные отсутствуют	данные отсутствуют	данные отсутствуют
156	1.1.156	1.1.157	5°43.5'	8.02	данные отсутствуют	данные отсутствуют	данные отсутствуют
157	1.1.157	1.1.158	52°26.3'	67.73	данные отсутствуют	59:32:3960006:5198	данные отсутствуют
158	1.1.158	1.1.159	354°27.7'	37.92	данные отсутствуют	59:32:3960006:5198	данные отсутствуют
159	1.1.159	1.1.160	32°28.0'	47.63	данные отсутствуют	59:32:3960006:5198	данные отсутствуют
160	1.1.160	1.1.161	55°29.4'	23.65	данные отсутствуют	59:32:3960006:5198	данные отсутствуют
161	1.1.161	1.1.162	341°33.6'	38.51	данные отсутствуют	59:32:3960006:5198	данные отсутствуют
162	1.1.162	1.1.163	221°10.7'	64.73	данные отсутствуют	59:32:3960006:5198	данные отсутствуют
163	1.1.163	1.1.164	170°33.4'	14.81	данные отсутствуют	59:32:3960006:5198	данные отсутствуют
164	1.1.164	1.1.165	216°51.9'	85.24	данные отсутствуют	59:32:3960006:5198	данные отсутствуют
165	1.1.165	1.1.166	267°55.4'	25.11	данные отсутствуют	59:32:3960006:5198	данные отсутствуют
166	1.1.166	1.1.167	223°5.9'	33.88	данные отсутствуют	данные отсутствуют	данные отсутствуют
167	1.1.167	1.1.168	301°0.6'	19.04	данные отсутствуют	59:32:3960006:5199	данные отсутствуют



ДОКУМЕНТ ПОДПИСАН
ЭЛЕКТРОННОЙ ПОДПИСЬЮ

Сертификат: 3094B7974B3CA8E1F07A347CFAD6FA78

Владелец: ФЕДЕРАЛЬНАЯ СЛУЖБА ГОСУДАРСТВЕННОЙ

РЕГИСТРАЦИИ, КАДАСТРА И КАРТОГРАФИИ

Действителен: с 17.05.2022 по 10.08.2023

полное наименование должности

инициалы, фамилия

Земельный участок

вид объекта недвижимости

Лист № 7 раздела 3.1

Всего листов раздела 3.1: 36

Всего разделов: 8

Всего листов выписки: 202

20.06.2023г. № КУВИ-001/2023-141847531

Кадастровый номер:

59:32:3960006:5209

1	2	3	4	5	6	7	8
168	1.1.168	1.1.169	347°14.7'	66.17	данные отсутствуют	59:32:3960006:5199	данные отсутствуют
169	1.1.169	1.1.170	28°10.1'	38.68	данные отсутствуют	59:32:3960006:5199	данные отсутствуют
170	1.1.170	1.1.171	53°7.8'	30.45	данные отсутствуют	59:32:3960006:5199	данные отсутствуют
171	1.1.171	1.1.172	85°25.1'	30.55	данные отсутствуют	59:32:3960006:5199	данные отсутствуют
172	1.1.172	1.1.173	337°37.0'	44.77	данные отсутствуют	59:32:3960006:5199	данные отсутствуют
173	1.1.173	1.1.174	1°32.3'	45.07	данные отсутствуют	59:32:3960006:5199	данные отсутствуют
174	1.1.174	1.1.175	296°33.4'	32.68	данные отсутствуют	59:32:3960006:5199	данные отсутствуют
175	1.1.175	1.1.176	235°16.4'	9.04	данные отсутствуют	59:32:3960006:5199	данные отсутствуют
176	1.1.176	1.1.177	264°56.0'	63.3	данные отсутствуют	данные отсутствуют	данные отсутствуют
177	1.1.177	1.1.178	275°34.1'	32.88	данные отсутствуют	данные отсутствуют	данные отсутствуют
178	1.1.178	1.1.179	301°29.9'	29.02	данные отсутствуют	данные отсутствуют	данные отсутствуют
179	1.1.179	1.1.180	352°39.2'	24.94	данные отсутствуют	данные отсутствуют	данные отсутствуют
180	1.1.180	1.1.181	25°23.4'	52.12	данные отсутствуют	данные отсутствуют	данные отсутствуют
181	1.1.181	1.1.182	301°38.5'	12.18	данные отсутствуют	данные отсутствуют	данные отсутствуют
182	1.1.182	1.1.183	261°15.1'	31.5	данные отсутствуют	данные отсутствуют	данные отсутствуют
183	1.1.183	1.1.184	284°2.2'	16.45	данные отсутствуют	данные отсутствуют	данные отсутствуют
184	1.1.184	1.1.185	317°52.2'	22.6	данные отсутствуют	данные отсутствуют	данные отсутствуют
185	1.1.185	1.1.186	341°18.5'	57.29	данные отсутствуют	данные отсутствуют	данные отсутствуют
186	1.1.186	1.1.187	309°48.5'	24.93	данные отсутствуют	данные отсутствуют	данные отсутствуют
187	1.1.187	1.1.188	350°55.2'	20.21	данные отсутствуют	данные отсутствуют	данные отсутствуют
188	1.1.188	1.1.189	33°9.1'	46.7	данные отсутствуют	данные отсутствуют	данные отсутствуют
189	1.1.189	1.1.190	345°15.8'	15.69	данные отсутствуют	данные отсутствуют	данные отсутствуют
190	1.1.190	1.1.191	295°10.9'	14.99	данные отсутствуют	данные отсутствуют	данные отсутствуют
191	1.1.191	1.1.192	259°50.1'	31.62	данные отсутствуют	данные отсутствуют	данные отсутствуют
192	1.1.192	1.1.193	283°33.5'	23.8	данные отсутствуют	данные отсутствуют	данные отсутствуют
193	1.1.193	1.1.194	6°51.8'	23.93	данные отсутствуют	данные отсутствуют	данные отсутствуют
194	1.1.194	1.1.195	30°58.0'	56.81	данные отсутствуют	данные отсутствуют	данные отсутствуют
195	1.1.195	1.1.196	291°56.8'	63.42	данные отсутствуют	данные отсутствуют	данные отсутствуют
196	1.1.196	1.1.197	275°27.2'	8.42	данные отсутствуют	данные отсутствуют	данные отсутствуют



ДОКУМЕНТ ПОДПИСАН
ЭЛЕКТРОННОЙ ПОДПИСЬЮ

Сертификат: 3094B7974B3CA8E1F07A347CFAD6FA78

Владелец: ФЕДЕРАЛЬНАЯ СЛУЖБА ГОСУДАРСТВЕННОЙ

РЕГИСТРАЦИИ, КАДАСТРА И КАРТОГРАФИИ

Действителен: с 17.05.2022 по 10.08.2023

полное наименование должности

инициалы, фамилия

Земельный участок

вид объекта недвижимости

Лист № 8 раздела 3.1

Всего листов раздела 3.1: 36

Всего разделов: 8

Всего листов выписки: 202

20.06.2023г. № КУВИ-001/2023-141847531

Кадастровый номер:

59:32:3960006:5209

1	2	3	4	5	6	7	8
197	1.1.197	1.1.198	255°10.9'	14.04	данные отсутствуют	данные отсутствуют	данные отсутствуют
198	1.1.198	1.1.199	165°23.3'	28.46	данные отсутствуют	данные отсутствуют	данные отсутствуют
199	1.1.199	1.1.200	180°57.4'	23.94	данные отсутствуют	данные отсутствуют	данные отсутствуют
200	1.1.200	1.1.201	201°20.6'	27.42	данные отсутствуют	данные отсутствуют	данные отсутствуют
201	1.1.201	1.1.202	250°14.3'	16.53	данные отсутствуют	данные отсутствуют	данные отсутствуют
202	1.1.202	1.1.203	288°25.0'	10.1	данные отсутствуют	данные отсутствуют	данные отсутствуют
203	1.1.203	1.1.204	314°4.9'	17.22	данные отсутствуют	данные отсутствуют	данные отсутствуют
204	1.1.204	1.1.205	258°40.1'	10.18	данные отсутствуют	данные отсутствуют	данные отсутствуют
205	1.1.205	1.1.206	171°30.4'	18.96	данные отсутствуют	данные отсутствуют	данные отсутствуют
206	1.1.206	1.1.207	147°22.0'	18.49	данные отсутствуют	данные отсутствуют	данные отсутствуют
207	1.1.207	1.1.208	117°30.5'	43.19	данные отсутствуют	данные отсутствуют	данные отсутствуют
208	1.1.208	1.1.209	129°44.3'	39.95	данные отсутствуют	данные отсутствуют	данные отсутствуют
209	1.1.209	1.1.210	153°26.5'	85.66	данные отсутствуют	данные отсутствуют	данные отсутствуют
210	1.1.210	1.1.211	165°9.4'	28.07	данные отсутствуют	данные отсутствуют	данные отсутствуют
211	1.1.211	1.1.212	186°58.6'	72.37	данные отсутствуют	данные отсутствуют	данные отсутствуют
212	1.1.212	1.1.213	176°19.4'	24.79	данные отсутствуют	данные отсутствуют	данные отсутствуют
213	1.1.213	1.1.214	155°50.9'	25.37	данные отсутствуют	данные отсутствуют	данные отсутствуют
214	1.1.214	1.1.215	124°6.9'	29.88	данные отсутствуют	данные отсутствуют	данные отсутствуют
215	1.1.215	1.1.216	149°57.1'	17.51	данные отсутствуют	данные отсутствуют	данные отсутствуют
216	1.1.216	1.1.217	179°7.0'	51.89	данные отсутствуют	данные отсутствуют	данные отсутствуют
217	1.1.217	1.1.218	200°32.6'	20.46	данные отсутствуют	данные отсутствуют	данные отсутствуют
218	1.1.218	1.1.219	234°48.4'	16.61	данные отсутствуют	данные отсутствуют	данные отсутствуют
219	1.1.219	1.1.220	264°16.7'	24.07	данные отсутствуют	данные отсутствуют	данные отсутствуют
220	1.1.220	1.1.221	165°58.7'	9.86	данные отсутствуют	данные отсутствуют	данные отсутствуют
221	1.1.221	1.1.222	122°0.6'	37.66	данные отсутствуют	данные отсутствуют	данные отсутствуют
222	1.1.222	1.1.223	155°46.7'	35	данные отсутствуют	данные отсутствуют	данные отсутствуют
223	1.1.223	1.1.224	166°26.0'	95.24	данные отсутствуют	данные отсутствуют	данные отсутствуют
224	1.1.224	1.1.225	176°4.7'	81.6	данные отсутствуют	данные отсутствуют	данные отсутствуют
225	1.1.225	1.1.226	231°0.2'	21.56	данные отсутствуют	данные отсутствуют	данные отсутствуют



ДОКУМЕНТ ПОДПИСАН
ЭЛЕКТРОННОЙ ПОДПИСЬЮ

Сертификат: 3094B7974B3CA8E1F07A347CFAD6FA78

Владелец: ФЕДЕРАЛЬНАЯ СЛУЖБА ГОСУДАРСТВЕННОЙ

РЕГИСТРАЦИИ, КАДАСТРА И КАРТОГРАФИИ

Действителен: с 17.05.2022 по 10.08.2023

полное наименование должности

инициалы, фамилия

Земельный участок

вид объекта недвижимости

Лист № 9 раздела 3.1

Всего листов раздела 3.1: 36

Всего разделов: 8

Всего листов выписки: 202

20.06.2023г. № КУВИ-001/2023-141847531

Кадастровый номер:

59:32:3960006:5209

1	2	3	4	5	6	7	8
226	1.1.226	1.1.227	270°0.0'	15.96	данные отсутствуют	данные отсутствуют	данные отсутствуют
227	1.1.227	1.1.228	300°22.7'	26.83	данные отсутствуют	данные отсутствуют	данные отсутствуют
228	1.1.228	1.1.229	273°33.9'	12.86	данные отсутствуют	данные отсутствуют	данные отсутствуют
229	1.1.229	1.1.230	208°35.9'	8.19	данные отсутствуют	данные отсутствуют	данные отсутствуют
230	1.1.230	1.1.231	135°0.0'	15.8	данные отсутствуют	данные отсутствуют	данные отсутствуют
231	1.1.231	1.1.232	123°41.6'	40.29	данные отсутствуют	данные отсутствуют	данные отсутствуют
232	1.1.232	1.1.233	170°13.0'	23.48	данные отсутствуют	данные отсутствуют	данные отсутствуют
233	1.1.233	1.1.234	199°51.9'	30.55	данные отсутствуют	данные отсутствуют	данные отсутствуют
234	1.1.234	1.1.235	124°42.6'	12.63	данные отсутствуют	данные отсутствуют	данные отсутствуют
235	1.1.235	1.1.236	46°16.6'	25.41	данные отсутствуют	данные отсутствуют	данные отсутствуют
236	1.1.236	1.1.237	93°48.0'	23.99	данные отсутствуют	данные отсутствуют	данные отсутствуют
237	1.1.237	1.1.238	129°12.9'	39.15	данные отсутствуют	данные отсутствуют	данные отсутствуют
238	1.1.238	1.1.239	184°57.1'	166.62	данные отсутствуют	данные отсутствуют	данные отсутствуют
239	1.1.239	1.1.240	316°4.6'	59.82	данные отсутствуют	данные отсутствуют	данные отсутствуют
240	1.1.240	1.1.241	339°25.9'	20.46	данные отсутствуют	данные отсутствуют	данные отсутствуют
241	1.1.241	1.1.242	5°12.4'	26.45	данные отсутствуют	данные отсутствуют	данные отсутствуют
242	1.1.242	1.1.243	73°18.3'	24.99	данные отсутствуют	данные отсутствуют	данные отсутствуют
243	1.1.243	1.1.244	28°5.7'	13.57	данные отсутствуют	данные отсутствуют	данные отсутствуют
244	1.1.244	1.1.245	348°13.9'	19.56	данные отсутствуют	данные отсутствуют	данные отсутствуют
245	1.1.245	1.1.246	302°56.0'	16.17	данные отсутствуют	данные отсутствуют	данные отсутствуют
246	1.1.246	1.1.247	266°48.7'	14.38	данные отсутствуют	данные отсутствуют	данные отсутствуют
247	1.1.247	1.1.248	189°27.5'	24.28	данные отсутствуют	данные отсутствуют	данные отсутствуют
248	1.1.248	1.1.249	200°10.5'	41.67	данные отсутствуют	данные отсутствуют	данные отсутствуют
249	1.1.249	1.1.250	208°27.5'	21.78	данные отсутствуют	данные отсутствуют	данные отсутствуют
250	1.1.250	1.1.251	138°26.8'	46.93	данные отсутствуют	данные отсутствуют	данные отсутствуют
251	1.1.251	1.1.252	170°8.3'	18.63	данные отсутствуют	данные отсутствуют	данные отсутствуют
252	1.1.252	1.1.253	202°31.0'	60.48	данные отсутствуют	данные отсутствуют	данные отсутствуют
253	1.1.253	1.1.254	195°37.6'	20.72	данные отсутствуют	данные отсутствуют	данные отсутствуют
254	1.1.254	1.1.255	189°14.3'	85.09	данные отсутствуют	59:32:3960006:5197	данные отсутствуют



ДОКУМЕНТ ПОДПИСАН
ЭЛЕКТРОННОЙ ПОДПИСЬЮ

Сертификат: 3094B7974B3CA8E1F07A347CFAD6FA78

Владелец: ФЕДЕРАЛЬНАЯ СЛУЖБА ГОСУДАРСТВЕННОЙ

РЕГИСТРАЦИИ, КАДАСТРА И КАРТОГРАФИИ

Действителен: с 17.05.2022 по 10.08.2023

полное наименование должности

инициалы, фамилия

Земельный участок

вид объекта недвижимости

Лист № 10 раздела 3.1

Всего листов раздела 3.1: 36

Всего разделов: 8

Всего листов выписки: 202

20.06.2023г. № КУВИ-001/2023-141847531

Кадастровый номер:

59:32:3960006:5209

1	2	3	4	5	6	7	8
255	1.1.255	1.1.256	213°41.9'	18.55	данные отсутствуют	данные отсутствуют	данные отсутствуют
256	1.1.256	1.1.257	235°18.1'	13.56	данные отсутствуют	данные отсутствуют	данные отсутствуют
257	1.1.257	1.1.258	282°29.8'	15.8	данные отсутствуют	данные отсутствуют	данные отсутствуют
258	1.1.258	1.1.259	328°52.9'	61.18	данные отсутствуют	59:32:3960006:5196	данные отсутствуют
259	1.1.259	1.1.260	337°12.0'	92.2	данные отсутствуют	59:32:3960006:5196	данные отсутствуют
260	1.1.260	1.1.261	325°5.5'	36.8	данные отсутствуют	59:32:3960006:5196	данные отсутствуют
261	1.1.261	1.1.262	212°26.8'	10.34	данные отсутствуют	59:32:3960006:5196	данные отсутствуют
262	1.1.262	1.1.263	175°45.8'	69.7	данные отсутствуют	59:32:3960006:5196	данные отсутствуют
263	1.1.263	1.1.264	207°9.8'	21.38	данные отсутствуют	59:32:3960006:5196	данные отсутствуют
264	1.1.264	1.1.265	300°38.1'	26.91	данные отсутствуют	данные отсутствуют	данные отсутствуют
265	1.1.265	1.1.266	22°57.8'	13.1	данные отсутствуют	59:32:3960006:5195	данные отсутствуют
266	1.1.266	1.1.267	0°33.6'	40.91	данные отсутствуют	59:32:3960006:5195	данные отсутствуют
267	1.1.267	1.1.268	314°15.1'	21.63	данные отсутствуют	59:32:3960006:5195	данные отсутствуют
268	1.1.268	1.1.269	248°0.5'	12.34	данные отсутствуют	59:32:3960006:5195	данные отсутствуют
269	1.1.269	1.1.270	252°11.0'	50.43	данные отсутствуют	данные отсутствуют	данные отсутствуют
270	1.1.270	1.1.271	285°15.4'	48.87	данные отсутствуют	данные отсутствуют	данные отсутствуют
271	1.1.271	1.1.272	265°9.8'	61.08	данные отсутствуют	данные отсутствуют	данные отсутствуют
272	1.1.272	1.1.273	180°2.7'	12.86	данные отсутствуют	данные отсутствуют	данные отсутствуют
273	1.1.273	1.1.274	155°13.9'	12.27	данные отсутствуют	данные отсутствуют	данные отсутствуют
274	1.1.274	1.1.275	137°54.5'	35.82	данные отсутствуют	данные отсутствуют	данные отсутствуют
275	1.1.275	1.1.276	180°0.0'	20.57	данные отсутствуют	данные отсутствуют	данные отсутствуют
276	1.1.276	1.1.277	197°32.6'	17.08	данные отсутствуют	данные отсутствуют	данные отсутствуют
277	1.1.277	1.1.278	234°10.3'	19.03	данные отсутствуют	данные отсутствуют	данные отсутствуют
278	1.1.278	1.1.279	263°59.0'	49.14	данные отсутствуют	данные отсутствуют	данные отсутствуют
279	1.1.279	1.1.280	253°17.8'	35.8	данные отсутствуют	данные отсутствуют	данные отсутствуют
280	1.1.280	1.1.281	163°33.5'	54.52	данные отсутствуют	данные отсутствуют	данные отсутствуют
281	1.1.281	1.1.282	81°22.6'	28.61	данные отсутствуют	данные отсутствуют	данные отсутствуют
282	1.1.282	1.1.283	96°6.7'	48.27	данные отсутствуют	данные отсутствуют	данные отсутствуют
283	1.1.283	1.1.284	82°14.4'	19.03	данные отсутствуют	данные отсутствуют	данные отсутствуют



ДОКУМЕНТ ПОДПИСАН
ЭЛЕКТРОННОЙ ПОДПИСЬЮ

Сертификат: 3094B7974B3CA8E1F07A347CFAD6FA78

Владелец: ФЕДЕРАЛЬНАЯ СЛУЖБА ГОСУДАРСТВЕННОЙ

РЕГИСТРАЦИИ, КАДАСТРА И КАРТОГРАФИИ

Действителен: с 17.05.2022 по 10.08.2023

полное наименование должности

инициалы, фамилия

Земельный участок

вид объекта недвижимости

Лист № 11 раздела 3.1

Всего листов раздела 3.1: 36

Всего разделов: 8

Всего листов выписки: 202

20.06.2023г. № КУВИ-001/2023-141847531

Кадастровый номер:

59:32:3960006:5209

1	2	3	4	5	6	7	8
284	1.1.284	1.1.285	60°4.2`	65.3	данные отсутствуют	данные отсутствуют	данные отсутствуют
285	1.1.285	1.1.286	73°18.4`	26.84	данные отсутствуют	данные отсутствуют	данные отсутствуют
286	1.1.286	1.1.287	111°26.6`	25.8	данные отсутствуют	данные отсутствуют	данные отсутствуют
287	1.1.287	1.1.288	129°48.7`	33.47	данные отсутствуют	данные отсутствуют	данные отсутствуют
288	1.1.288	1.1.289	153°26.1`	36.43	данные отсутствуют	данные отсутствуют	данные отсутствуют
289	1.1.289	1.1.290	96°6.7`	24.14	данные отсутствуют	данные отсутствуют	данные отсутствуют
290	1.1.290	1.1.291	128°3.4`	25.03	данные отсутствуют	данные отсутствуют	данные отсутствуют
291	1.1.291	1.1.292	151°10.9`	19.56	данные отсутствуют	данные отсутствуют	данные отсутствуют
292	1.1.292	1.1.293	202°22.1`	15.77	данные отсутствуют	данные отсутствуют	данные отсутствуют
293	1.1.293	1.1.294	244°59.3`	28.38	данные отсутствуют	данные отсутствуют	данные отсутствуют
294	1.1.294	1.1.295	108°52.6`	34.43	данные отсутствуют	данные отсутствуют	данные отсутствуют
295	1.1.295	1.1.296	131°11.7`	18.22	данные отсутствуют	данные отсутствуют	данные отсутствуют
296	1.1.296	1.1.297	182°44.1`	18.02	данные отсутствуют	данные отсутствуют	данные отсутствуют
297	1.1.297	1.1.298	221°37.3`	20.64	данные отсутствуют	данные отсутствуют	данные отсутствуют
298	1.1.298	1.1.299	275°25.6`	18.08	данные отсутствуют	данные отсутствуют	данные отсутствуют
299	1.1.299	1.1.300	285°56.0`	37.45	данные отсутствуют	данные отсутствуют	данные отсутствуют
300	1.1.300	1.1.301	212°0.8`	24.26	данные отсутствуют	данные отсутствуют	данные отсутствуют
301	1.1.301	1.1.302	151°24.4`	10.74	данные отсутствуют	данные отсутствуют	данные отсутствуют
302	1.1.302	1.1.303	90°0.0`	15.43	данные отсутствуют	данные отсутствуют	данные отсутствуют
303	1.1.303	1.1.304	123°25.6`	51.35	данные отсутствуют	данные отсутствуют	данные отсутствуют
304	1.1.304	1.1.305	148°13.4`	21.17	данные отсутствуют	данные отсутствуют	данные отсутствуют
305	1.1.305	1.1.306	233°8.3`	25.72	данные отсутствуют	данные отсутствуют	данные отсутствуют
306	1.1.306	1.1.307	282°13.3`	52.62	данные отсутствуют	данные отсутствуют	данные отсутствуют
307	1.1.307	1.1.308	182°44.1`	18.02	данные отсутствуют	данные отсутствуют	данные отсутствуют
308	1.1.308	1.1.309	102°5.3`	24.54	данные отсутствуют	данные отсутствуют	данные отсутствуют
309	1.1.309	1.1.310	132°43.0`	30.34	данные отсутствуют	данные отсутствуют	данные отсутствуют
310	1.1.310	1.1.311	171°16.6`	22.55	данные отсутствуют	данные отсутствуют	данные отсутствуют
311	1.1.311	1.1.312	210°58.1`	24.99	данные отсутствуют	данные отсутствуют	данные отсутствуют
312	1.1.312	1.1.313	237°15.7`	28.53	данные отсутствуют	данные отсутствуют	данные отсутствуют



ДОКУМЕНТ ПОДПИСАН
ЭЛЕКТРОННОЙ ПОДПИСЬЮ

Сертификат: 3094В7974ВЗСА8Е1F07А347CFAD6FA78

Владелец: ФЕДЕРАЛЬНАЯ СЛУЖБА ГОСУДАРСТВЕННОЙ

РЕГИСТРАЦИИ, КАДАСТРА И КАРТОГРАФИИ

Действителен: с 17.05.2022 по 10.08.2023

полное наименование должности

инициалы, фамилия

Земельный участок			
вид объекта недвижимости			

Лист № 12 раздела 3.1	Всего листов раздела 3.1: 36	Всего разделов: 8	Всего листов выписки: 202
-----------------------	------------------------------	-------------------	---------------------------

20.06.2023г. № КУВИ-001/2023-141847531

Кадастровый номер: 59:32:3960006:5209

1	2	3	4	5	6	7	8
313	1.1.313	1.1.314	202°56.1'	37.44	данные отсутствуют	данные отсутствуют	данные отсутствуют
314	1.1.314	1.1.315	277°5.8'	64.76	данные отсутствуют	данные отсутствуют	данные отсутствуют
315	1.1.315	1.1.316	320°31.6'	24.3	данные отсутствуют	данные отсутствуют	данные отсутствуют
316	1.1.316	1.1.317	335°45.8'	160.76	данные отсутствуют	данные отсутствуют	данные отсутствуют
317	1.1.317	1.1.318	320°42.4'	36.55	данные отсутствуют	данные отсутствуют	данные отсутствуют
318	1.1.318	1.1.319	294°26.9'	20.71	данные отсутствуют	данные отсутствуют	данные отсутствуют
319	1.1.319	1.1.320	165°58.7'	45.94	данные отсутствуют	данные отсутствуют	данные отсутствуют
320	1.1.320	1.1.321	126°52.2'	17.15	данные отсутствуют	данные отсутствуют	данные отсутствуют
321	1.1.321	1.1.322	154°18.7'	100.84	данные отсутствуют	данные отсутствуют	данные отсутствуют
322	1.1.322	1.1.323	153°40.4'	59.03	данные отсутствуют	данные отсутствуют	данные отсутствуют
323	1.1.323	1.1.324	215°52.8'	136.69	данные отсутствуют	данные отсутствуют	данные отсутствуют
324	1.1.324	1.1.325	283°36.5'	37.06	данные отсутствуют	59:32:2430001:2288	адрес отсутствует
325	1.1.325	1.1.326	193°40.3'	50.01	данные отсутствуют	59:32:2430001:2288	адрес отсутствует
326	1.1.326	1.1.327	103°38.9'	15.77	данные отсутствуют	59:32:2430001:2288	адрес отсутствует
327	1.1.327	1.1.328	242°5.8'	27.76	данные отсутствуют	данные отсутствуют	данные отсутствуют
328	1.1.328	1.1.329	13°39.5'	18.42	данные отсутствуют	59:32:2430001:360	Пермский край, г. Пермь, ул. Калинина, д. 74, кв. 71
329	1.1.329	1.1.330	283°39.8'	49.99	данные отсутствуют	59:32:2430001:360	Пермский край, г. Пермь, ул. Калинина, д. 74, кв. 71
330	1.1.330	1.1.331	283°40.7'	37	данные отсутствуют	59:32:2430001:2287	край. Пермский, г. Пермь, ул. Стахановская, д. 1, кв. 87; zima1358@mail.ru, край. Пермский, г. Пермь, ул. Стахановская, д. 1, кв. 87
331	1.1.331	1.1.332	283°39.1'	13.01	данные отсутствуют	59:32:2430001:2287	край. Пермский, г. Пермь, ул. Стахановская, д. 1, кв. 87; zima1358@mail.ru, край. Пермский, г. Пермь, ул. Стахановская, д. 1, кв. 87
332	1.1.332	1.1.333	193°39.9'	40	данные отсутствуют	59:32:2430001:2287	край. Пермский, г. Пермь, ул. Стахановская, д. 1, кв. 87; zima1358@mail.ru, край. Пермский, г. Пермь, ул. Стахановская, д. 1, кв. 87
333	1.1.333	1.1.334	103°39.8'	49.99	данные отсутствуют	59:32:2430001:2287	край. Пермский, г. Пермь, ул. Стахановская, д. 1, кв. 87; zima1358@mail.ru, край. Пермский, г. Пермь, ул. Стахановская, д. 1, кв. 87



ДОКУМЕНТ ПОДПИСАН
ЭЛЕКТРОННОЙ ПОДПИСЬЮ

Сертификат: 3094B7974B3CA8E1F07A347CFAD6FA78

Владелец: ФЕДЕРАЛЬНАЯ СЛУЖБА ГОСУДАРСТВЕННОЙ

РЕГИСТРАЦИИ, КАДАСТРА И КАРТОГРАФИИ

Действителен: с 17.05.2022 по 10.08.2023

полное наименование должности

инициалы, фамилия

Земельный участок

вид объекта недвижимости

Лист № 13 раздела 3.1

Всего листов раздела 3.1: 36

Всего разделов: 8

Всего листов выписки: 202

20.06.2023г. № КУВИ-001/2023-141847531

Кадастровый номер:

59:32:3960006:5209

1	2	3	4	5	6	7	8
334	1.1.334	1.1.335	263°58.2'	50.45	данные отсутствуют	данные отсутствуют	данные отсутствуют
335	1.1.334	1.1.334			данные отсутствуют	59:32:2430001:360, 59:32:0000000:15090(1)	Пермский край, г. Пермь, ул. Калинина, д. 74, кв. 71; данные отсутствуют
336	1.1.335	1.1.336	283°40.5'	50	данные отсутствуют	59:32:2430001:2297	адрес отсутствует
337	1.1.335	1.1.335			данные отсутствуют	59:32:2430001:4290	617870, Пермский край, р-н. Октябрьский, х. Покрово-Смирновский, д. 7
338	1.1.336	1.1.337	283°40.3'	50.01	данные отсутствуют	данные отсутствуют	данные отсутствуют
339	1.1.336	1.1.336			данные отсутствуют	59:32:3960006:7565	614067, Пермский край, г. Пермь, ул. Вагонная, д. 29, кв. 49
340	1.1.337	1.1.338	193°37.8'	40.02	данные отсутствуют	59:32:3960006:7564	614067, Пермский край, г. Пермь, ул. Вагонная, д. 29, кв. 49
341	1.1.338	1.1.339	155°53.9'	70.01	данные отсутствуют	данные отсутствуют	данные отсутствуют
342	1.1.338	1.1.338			данные отсутствуют	59:32:2430001:4233	614067, Пермский край, г. Пермь, ул. Вагонная, д. 29, кв. 49
343	1.1.339	1.1.340	182°19.5'	28.84	данные отсутствуют	данные отсутствуют	данные отсутствуют
344	1.1.340	1.1.341	224°28.1'	36.66	данные отсутствуют	данные отсутствуют	данные отсутствуют
345	1.1.341	1.1.342	205°44.5'	22.1	данные отсутствуют	данные отсутствуют	данные отсутствуют
346	1.1.342	1.1.343	263°15.9'	12.02	данные отсутствуют	данные отсутствуют	данные отсутствуют
347	1.1.343	1.1.344	304°5.1'	10.46	данные отсутствуют	данные отсутствуют	данные отсутствуют
348	1.1.344	1.1.345	345°45.5'	32.4	данные отсутствуют	данные отсутствуют	данные отсутствуют
349	1.1.345	1.1.346	22°48.7'	69.54	данные отсутствуют	данные отсутствуют	данные отсутствуют
350	1.1.346	1.1.347	13°39.9'	40	данные отсутствуют	59:32:2430001:4233	614067, Пермский край, г. Пермь, ул. Вагонная, д. 29, кв. 49
351	1.1.347	1.1.348	283°40.5'	50	данные отсутствуют	59:32:2430001:4233	614067, Пермский край, г. Пермь, ул. Вагонная, д. 29, кв. 49
352	1.1.347	1.1.347			данные отсутствуют	59:32:3960006:7564	614067, Пермский край, г. Пермь, ул. Вагонная, д. 29, кв. 49
353	1.1.348	1.1.349	264°14.4'	23.02	данные отсутствуют	данные отсутствуют	данные отсутствуют
354	1.1.349	1.1.350	177°34.2'	161.59	данные отсутствуют	данные отсутствуют	данные отсутствуют
355	1.1.350	1.1.351	210°20.0'	30.14	данные отсутствуют	данные отсутствуют	данные отсутствуют
356	1.1.351	1.1.352	252°8.8'	22.15	данные отсутствуют	данные отсутствуют	данные отсутствуют



ДОКУМЕНТ ПОДПИСАН
ЭЛЕКТРОННОЙ ПОДПИСЬЮ

Сертификат: 3094В7974ВЗСА8Е1F07А347СFAD6FA78

Владелец: ФЕДЕРАЛЬНАЯ СЛУЖБА ГОСУДАРСТВЕННОЙ

РЕГИСТРАЦИИ, КАДАСТРА И КАРТОГРАФИИ

Действителен: с 17.05.2022 по 10.08.2023

полное наименование должности

инициалы, фамилия

Земельный участок
вид объекта недвижимости

Лист № 14 раздела 3.1

Всего листов раздела 3.1: 36

Всего разделов: 8

Всего листов выписки: 202

20.06.2023г. № КУВИ-001/2023-141847531

Кадастровый номер:

59:32:3960006:5209

1	2	3	4	5	6	7	8
357	1.1.352	1.1.353	330°46.2'	33.56	данные отсутствуют	данные отсутствуют	данные отсутствуют
358	1.1.353	1.1.354	342°10.6'	55.67	данные отсутствуют	данные отсутствуют	данные отсутствуют
359	1.1.354	1.1.355	17°38.7'	91.52	данные отсутствуют	данные отсутствуют	данные отсутствуют
360	1.1.355	1.1.356	13°40.1'	39.99	данные отсутствуют	59:32:2430001:4887	адрес отсутствует
361	1.1.356	1.1.357	13°40.7'	40	данные отсутствуют	59:32:2430001:4234	адрес отсутствует
362	1.1.357	1.1.358	283°40.3'	50.01	данные отсутствуют	59:32:2430001:4234	адрес отсутствует
363	1.1.358	1.1.359	193°39.9'	40	данные отсутствуют	59:32:2430001:4234	адрес отсутствует
364	1.1.359	1.1.360	193°39.9'	40	данные отсутствуют	59:32:2430001:4887	адрес отсутствует
365	1.1.360	1.1.361	194°52.2'	71.15	данные отсутствуют	данные отсутствуют	данные отсутствуют
366	1.1.361	1.1.362	230°22.6'	42.26	данные отсутствуют	данные отсутствуют	данные отсутствуют
367	1.1.362	1.1.363	158°43.1'	25.79	данные отсутствуют	данные отсутствуют	данные отсутствуют
368	1.1.363	1.1.364	187°18.8'	66.15	данные отсутствуют	данные отсутствуют	данные отсутствуют
369	1.1.364	1.1.365	119°3.6'	28.66	данные отсутствуют	данные отсутствуют	данные отсутствуют
370	1.1.365	1.1.366	151°9.5'	26.22	данные отсутствуют	данные отсутствуют	данные отсутствуют
371	1.1.366	1.1.367	168°17.9'	39.25	данные отсутствуют	данные отсутствуют	данные отсутствуют
372	1.1.367	1.1.368	184°2.9'	26.63	данные отсутствуют	данные отсутствуют	данные отсутствуют
373	1.1.368	1.1.369	205°45.0'	22.63	данные отсутствуют	данные отсутствуют	данные отсутствуют
374	1.1.369	1.1.370	158°13.0'	41.63	данные отсутствуют	данные отсутствуют	данные отсутствуют
375	1.1.370	1.1.371	184°16.1'	9.41	данные отсутствуют	данные отсутствуют	данные отсутствуют
376	1.1.371	1.1.372	251°34.6'	14.81	данные отсутствуют	данные отсутствуют	данные отсутствуют
377	1.1.372	1.1.373	299°25.3'	30.52	данные отсутствуют	данные отсутствуют	данные отсутствуют
378	1.1.373	1.1.374	251°4.7'	27.97	данные отсутствуют	данные отсутствуют	данные отсутствуют
379	1.1.374	1.1.375	159°27.8'	28.02	данные отсутствуют	данные отсутствуют	данные отсутствуют
380	1.1.375	1.1.376	176°29.5'	42.15	данные отсутствуют	данные отсутствуют	данные отсутствуют
381	1.1.376	1.1.377	216°46.1'	34.82	данные отсутствуют	данные отсутствуют	данные отсутствуют
382	1.1.377	1.1.378	263°31.7'	8.25	данные отсутствуют	данные отсутствуют	данные отсутствуют
383	1.1.378	1.1.379	318°12.2'	26.71	данные отсутствуют	данные отсутствуют	данные отсутствуют
384	1.1.379	1.1.380	339°37.5'	36.99	данные отсутствуют	данные отсутствуют	данные отсутствуют
385	1.1.380	1.1.381	309°22.9'	38.93	данные отсутствуют	данные отсутствуют	данные отсутствуют



ДОКУМЕНТ ПОДПИСАН
ЭЛЕКТРОННОЙ ПОДПИСЬЮ

Сертификат: 3094B7974B3CA8E1F07A347CFAD6FA78

Владелец: ФЕДЕРАЛЬНАЯ СЛУЖБА ГОСУДАРСТВЕННОЙ

РЕГИСТРАЦИИ, КАДАСТРА И КАРТОГРАФИИ

Действителен: с 17.05.2022 по 10.08.2023

полное наименование должности

инициалы, фамилия

Земельный участок
вид объекта недвижимости

Лист № 15 раздела 3.1

Всего листов раздела 3.1: 36

Всего разделов: 8

Всего листов выписки: 202

20.06.2023г. № КУВИ-001/2023-141847531

Кадастровый номер:

59:32:3960006:5209

1	2	3	4	5	6	7	8
386	1.1.381	1.1.382	298°17.6`	72.51	данные отсутствуют	данные отсутствуют	данные отсутствуют
387	1.1.382	1.1.383	333°17.7`	20.09	данные отсутствуют	данные отсутствуют	данные отсутствуют
388	1.1.383	1.1.384	344°54.2`	52.56	данные отсутствуют	данные отсутствуют	данные отсутствуют
389	1.1.384	1.1.385	13°25.3`	41.4	данные отсутствуют	данные отсутствуют	данные отсутствуют
390	1.1.385	1.1.386	241°39.3`	58.74	данные отсутствуют	данные отсутствуют	данные отсутствуют
391	1.1.386	1.1.387	296°14.0`	33.94	данные отсутствуют	данные отсутствуют	данные отсутствуют
392	1.1.387	1.1.388	339°50.3`	24.46	данные отсутствуют	данные отсутствуют	данные отсутствуют
393	1.1.388	1.1.389	354°57.4`	47.89	данные отсутствуют	данные отсутствуют	данные отсутствуют
394	1.1.389	1.1.390	277°18.1`	23.06	данные отсутствуют	данные отсутствуют	данные отсутствуют
395	1.1.390	1.1.391	333°37.9`	54.6	данные отсутствуют	данные отсутствуют	данные отсутствуют
396	1.1.391	1.1.392	203°38.8`	13.79	данные отсутствуют	данные отсутствуют	данные отсутствуют
397	1.1.392	1.1.393	172°17.5`	55.47	данные отсутствуют	данные отсутствуют	данные отсутствуют
398	1.1.393	1.1.394	183°5.0`	55.39	данные отсутствуют	данные отсутствуют	данные отсутствуют
399	1.1.394	1.1.395	145°30.4`	21.17	данные отсутствуют	данные отсутствуют	данные отсутствуют
400	1.1.395	1.1.396	121°17.9`	26.39	данные отсутствуют	данные отсутствуют	данные отсутствуют
401	1.1.396	1.1.397	136°17.6`	29.77	данные отсутствуют	данные отсутствуют	данные отсутствуют
402	1.1.397	1.1.398	150°44.4`	82.55	данные отсутствуют	данные отсутствуют	данные отсутствуют
403	1.1.398	1.1.399	136°21.9`	27.61	данные отсутствуют	данные отсутствуют	данные отсутствуют
404	1.1.399	1.1.400	117°18.5`	71.27	данные отсутствуют	данные отсутствуют	данные отсутствуют
405	1.1.400	1.1.401	143°50.8`	102.91	данные отсутствуют	данные отсутствуют	данные отсутствуют
406	1.1.401	1.1.402	169°28.7`	14.4	данные отсутствуют	данные отсутствуют	данные отсутствуют
407	1.1.402	1.1.403	186°26.8`	59.32	данные отсутствуют	данные отсутствуют	данные отсутствуют
408	1.1.403	1.1.404	156°28.1`	11.5	данные отсутствуют	данные отсутствуют	данные отсутствуют
409	1.1.404	1.1.405	211°26.0`	45.16	данные отсутствуют	данные отсутствуют	данные отсутствуют
410	1.1.405	1.1.406	253°58.0`	12.6	данные отсутствуют	данные отсутствуют	данные отсутствуют
411	1.1.406	1.1.407	294°28.7`	51.36	данные отсутствуют	данные отсутствуют	данные отсутствуют
412	1.1.407	1.1.408	285°5.4`	42.06	данные отсутствуют	данные отсутствуют	данные отсутствуют
413	1.1.408	1.1.409	272°45.8`	96.63	данные отсутствуют	данные отсутствуют	данные отсутствуют
414	1.1.409	1.1.410	309°23.2`	46.05	данные отсутствуют	данные отсутствуют	данные отсутствуют



ДОКУМЕНТ ПОДПИСАН
ЭЛЕКТРОННОЙ ПОДПИСЬЮ

Сертификат: 3094B7974B3CA8E1F07A347CFAD6FA78

Владелец: ФЕДЕРАЛЬНАЯ СЛУЖБА ГОСУДАРСТВЕННОЙ

РЕГИСТРАЦИИ, КАДАСТРА И КАРТОГРАФИИ

Действителен: с 17.05.2022 по 10.08.2023

полное наименование должности

инициалы, фамилия

Земельный участок

вид объекта недвижимости

Лист № 16 раздела 3.1

Всего листов раздела 3.1: 36

Всего разделов: 8

Всего листов выписки: 202

20.06.2023г. № КУВИ-001/2023-141847531

Кадастровый номер:

59:32:3960006:5209

1	2	3	4	5	6	7	8
415	1.1.410	1.1.411	331°13.3`	20.83	данные отсутствуют	данные отсутствуют	данные отсутствуют
416	1.1.411	1.1.412	279°5.0`	54.98	данные отсутствуют	данные отсутствуют	данные отсутствуют
417	1.1.412	1.1.413	271°46.7`	66.04	данные отсутствуют	данные отсутствуют	данные отсутствуют
418	1.1.413	1.1.414	301°53.0`	19.88	данные отсутствуют	данные отсутствуют	данные отсутствуют
419	1.1.414	1.1.415	345°42.5`	24.02	данные отсутствуют	данные отсутствуют	данные отсутствуют
420	1.1.415	1.1.416	358°21.8`	47.96	данные отсутствуют	данные отсутствуют	данные отсутствуют
421	1.1.416	1.1.417	6°20.1`	53.74	данные отсутствуют	данные отсутствуют	данные отсутствуют
422	1.1.417	1.1.418	356°18.8`	35.45	данные отсутствуют	данные отсутствуют	данные отсутствуют
423	1.1.418	1.1.419	332°16.3`	19.6	данные отсутствуют	данные отсутствуют	данные отсутствуют
424	1.1.419	1.1.420	311°39.4`	16.49	данные отсутствуют	данные отсутствуют	данные отсутствуют
425	1.1.420	1.1.421	273°48.2`	13.72	данные отсутствуют	данные отсутствуют	данные отсутствуют
426	1.1.421	1.1.422	169°53.3`	25.97	данные отсутствуют	данные отсутствуют	данные отсутствуют
427	1.1.422	1.1.423	182°31.6`	31.07	данные отсутствуют	данные отсутствуют	данные отсутствуют
428	1.1.423	1.1.424	212°47.6`	33.68	данные отсутствуют	данные отсутствуют	данные отсутствуют
429	1.1.424	1.1.425	230°25.4`	27.23	данные отсутствуют	данные отсутствуют	данные отсутствуют
430	1.1.425	1.1.426	174°6.3`	36.51	данные отсутствуют	данные отсутствуют	данные отсутствуют
431	1.1.426	1.1.427	206°32.4`	10.21	данные отсутствуют	данные отсутствуют	данные отсутствуют
432	1.1.427	1.1.428	231°49.7`	24.38	данные отсутствуют	данные отсутствуют	данные отсутствуют
433	1.1.428	1.1.429	215°26.8`	29.14	данные отсутствуют	данные отсутствуют	данные отсутствуют
434	1.1.429	1.1.430	258°0.5`	69.07	данные отсутствуют	данные отсутствуют	данные отсутствуют
435	1.1.430	1.1.431	268°27.7`	43.56	данные отсутствуют	данные отсутствуют	данные отсутствуют
436	1.1.431	1.1.432	280°5.7`	41.71	данные отсутствуют	данные отсутствуют	данные отсутствуют
437	1.1.432	1.1.433	313°32.1`	25.17	данные отсутствуют	данные отсутствуют	данные отсутствуют
438	1.1.433	1.1.434	354°6.2`	53.24	данные отсутствуют	данные отсутствуют	данные отсутствуют
439	1.1.434	1.1.435	338°45.6`	17.64	данные отсутствуют	данные отсутствуют	данные отсутствуют
440	1.1.435	1.1.436	270°0.0`	39.24	данные отсутствуют	данные отсутствуют	данные отсутствуют
441	1.1.436	1.1.437	328°37.2`	30.48	данные отсутствуют	данные отсутствуют	данные отсутствуют
442	1.1.437	1.1.438	253°16.7`	14.28	данные отсутствуют	данные отсутствуют	данные отсутствуют
443	1.1.438	1.1.439	200°28.1`	36.55	данные отсутствуют	данные отсутствуют	данные отсутствуют



ДОКУМЕНТ ПОДПИСАН
ЭЛЕКТРОННОЙ ПОДПИСЬЮ

Сертификат: 3094B7974B3CA8E1F07A347CFAD6FA78

Владелец: ФЕДЕРАЛЬНАЯ СЛУЖБА ГОСУДАРСТВЕННОЙ

РЕГИСТРАЦИИ, КАДАСТРА И КАРТОГРАФИИ

Действителен: с 17.05.2022 по 10.08.2023

полное наименование должности

инициалы, фамилия

Земельный участок

вид объекта недвижимости

Лист № 17 раздела 3.1

Всего листов раздела 3.1: 36

Всего разделов: 8

Всего листов выписки: 202

20.06.2023г. № КУВИ-001/2023-141847531

Кадастровый номер:

59:32:3960006:5209

1	2	3	4	5	6	7	8
444	1.1.439	1.1.440	217°27.1'	34.5	данные отсутствуют	данные отсутствуют	данные отсутствуют
445	1.1.440	1.1.441	245°34.2'	43.21	данные отсутствуют	данные отсутствуют	данные отсутствуют
446	1.1.441	1.1.442	279°41.6'	33.14	данные отсутствуют	данные отсутствуют	данные отсутствуют
447	1.1.442	1.1.443	308°20.9'	48.77	данные отсутствуют	данные отсутствуют	данные отсутствуют
448	1.1.443	1.1.444	341°2.5'	26.96	данные отсутствуют	данные отсутствуют	данные отсутствуют
449	1.1.444	1.1.445	355°23.5'	119.1	данные отсутствуют	данные отсутствуют	данные отсутствуют
450	1.1.445	1.1.446	10°18.2'	89.07	данные отсутствуют	данные отсутствуют	данные отсутствуют
451	1.1.446	1.1.447	278°7.3'	56.35	данные отсутствуют	данные отсутствуют	данные отсутствуют
452	1.1.447	1.1.448	308°24.3'	58.98	данные отсутствуют	данные отсутствуют	данные отсутствуют
453	1.1.448	1.1.449	328°2.9'	25.59	данные отсутствуют	данные отсутствуют	данные отсутствуют
454	1.1.449	1.1.450	0°0.0'	32.47	данные отсутствуют	данные отсутствуют	данные отсутствуют
455	1.1.450	1.1.451	20°19.0'	22.93	данные отсутствуют	данные отсутствуют	данные отсутствуют
456	1.1.451	1.1.452	42°4.7'	33.29	данные отсутствуют	данные отсутствуют	данные отсутствуют
457	1.1.452	1.1.453	67°37.7'	29.29	данные отсутствуют	данные отсутствуют	данные отсутствуют
458	1.1.453	1.1.454	321°42.0'	18.67	данные отсутствуют	данные отсутствуют	данные отсутствуют
459	1.1.454	1.1.455	281°34.8'	18.28	данные отсутствуют	данные отсутствуют	данные отсутствуют
460	1.1.455	1.1.456	255°18.5'	11.67	данные отсутствуют	данные отсутствуют	данные отсутствуют
461	1.1.456	1.1.457	17°22.6'	54.78	данные отсутствуют	59:32:3960006:5242	данные отсутствуют
462	1.1.457	1.1.458	52°0.1'	58.23	данные отсутствуют	59:32:3960006:5242	данные отсутствуют
463	1.1.458	1.1.459	31°6.8'	94.57	данные отсутствуют	59:32:3960006:5242	данные отсутствуют
464	1.1.459	1.1.460	21°44.0'	33.24	данные отсутствуют	59:32:3960006:5242	данные отсутствуют
465	1.1.460	1.1.461	42°42.5'	35.19	данные отсутствуют	59:32:3960006:5242	данные отсутствуют
466	1.1.461	1.1.462	19°11.9'	32.23	данные отсутствуют	59:32:3960006:5242	данные отсутствуют
467	1.1.462	1.1.463	56°30.2'	35.42	данные отсутствуют	59:32:3960006:5242	данные отсутствуют
468	1.1.463	1.1.464	27°48.5'	44.91	данные отсутствуют	59:32:3960006:5242	данные отсутствуют
469	1.1.464	1.1.465	50°56.9'	49.27	данные отсутствуют	59:32:3960006:5242	данные отсутствуют
470	1.1.465	1.1.466	33°12.2'	52.99	данные отсутствуют	59:32:3960006:5242	данные отсутствуют
471	1.1.466	1.1.467	52°19.2'	45.01	данные отсутствуют	59:32:3960006:5242	данные отсутствуют
472	1.1.467	1.1.468	64°44.3'	62.5	данные отсутствуют	59:32:3960006:5242	данные отсутствуют



ДОКУМЕНТ ПОДПИСАН
ЭЛЕКТРОННОЙ ПОДПИСЬЮ

Сертификат: 3094В7974ВЗСА8Е1F07А347CFAD6FA78

Владелец: ФЕДЕРАЛЬНАЯ СЛУЖБА ГОСУДАРСТВЕННОЙ

РЕГИСТРАЦИИ, КАДАСТРА И КАРТОГРАФИИ

Действителен: с 17.05.2022 по 10.08.2023

полное наименование должности

инициалы, фамилия

Земельный участок

вид объекта недвижимости

Лист № 18 раздела 3.1

Всего листов раздела 3.1: 36

Всего разделов: 8

Всего листов выписки: 202

20.06.2023г. № КУВИ-001/2023-141847531

Кадастровый номер:

59:32:3960006:5209

1	2	3	4	5	6	7	8
473	1.1.468	1.1.469	51°45.9'	18.97	данные отсутствуют	59:32:3960006:5242	данные отсутствуют
474	1.1.469	1.1.470	36°4.3'	27.7	данные отсутствуют	59:32:3960006:5242	данные отсутствуют
475	1.1.470	1.1.471	71°24.5'	39.59	данные отсутствуют	59:32:3960006:5242	данные отсутствуют
476	1.1.471	1.1.472	41°7.2'	43.05	данные отсутствуют	59:32:3960006:5242	данные отсутствуют
477	1.1.472	1.1.473	126°36.8'	13.43	данные отсутствуют	59:32:3960006:5242	данные отсутствуют
478	1.1.473	1.1.474	96°19.9'	35.64	данные отсутствуют	59:32:3960006:5242	данные отсутствуют
479	1.1.474	1.1.475	64°29.0'	18.32	данные отсутствуют	59:32:3960006:5242	данные отсутствуют
480	1.1.475	1.1.476	45°14.6'	15.01	данные отсутствуют	59:32:3960006:5242	данные отсутствуют
481	1.1.476	1.1.477	106°8.4'	15.79	данные отсутствуют	59:32:3960006:5242	данные отсутствуют
482	1.1.477	1.1.478	92°27.2'	10.28	данные отсутствуют	59:32:3960006:5242	данные отсутствуют
483	1.1.478	1.1.479	180°0.0'	24.84	данные отсутствуют	данные отсутствуют	данные отсутствуют
484	1.1.479	1.1.480	227°17.1'	18.26	данные отсутствуют	данные отсутствуют	данные отсутствуют
485	1.1.480	1.1.481	139°23.3'	68.76	данные отсутствуют	данные отсутствуют	данные отсутствуют
486	1.1.481	1.1.482	95°42.2'	14.99	данные отсутствуют	данные отсутствуют	данные отсутствуют
487	1.1.482	1.1.483	8°58.8'	28.7	данные отсутствуют	данные отсутствуют	данные отсутствуют
488	1.1.483	1.1.484	24°13.3'	32.71	данные отсутствуют	данные отсутствуют	данные отсутствуют
489	1.1.484	1.1.485	277°7.1'	12.02	данные отсутствуют	данные отсутствуют	данные отсутствуют
490	1.1.485	1.1.486	322°6.8'	17.02	данные отсутствуют	данные отсутствуют	данные отсутствуют
491	1.1.486	1.1.487	49°23.6'	13.75	данные отсутствуют	данные отсутствуют	данные отсутствуют
492	1.1.487	1.1.488	81°52.9'	21.1	данные отсутствуют	данные отсутствуют	данные отсутствуют
493	1.1.488	1.1.489	345°59.2'	12.31	данные отсутствуют	данные отсутствуют	данные отсутствуют
494	1.1.489	1.1.490	308°39.4'	25.79	данные отсутствуют	данные отсутствуют	данные отсутствуют
495	1.1.490	1.1.491	41°47.4'	107.46	данные отсутствуют	59:32:3960006:5242	данные отсутствуют
496	1.1.491	1.1.492	156°22.6'	26.05	данные отсутствуют	данные отсутствуют	данные отсутствуют
497	1.1.492	1.1.493	128°55.1'	49.86	данные отсутствуют	данные отсутствуют	данные отсутствуют
498	1.1.493	1.1.494	9°14.4'	13.95	данные отсутствуют	данные отсутствуют	данные отсутствуют
499	1.1.494	1.1.495	41°48.7'	175.68	данные отсутствуют	данные отсутствуют	данные отсутствуют
500	1.1.495	1.1.496	60°29.4'	45.43	данные отсутствуют	данные отсутствуют	данные отсутствуют
501	1.1.496	1.1.497	286°10.1'	49.09	данные отсутствуют	данные отсутствуют	данные отсутствуют



ДОКУМЕНТ ПОДПИСАН
ЭЛЕКТРОННОЙ ПОДПИСЬЮ

Сертификат: 3094B7974B3CA8E1F07A347CFAD6FA78

Владелец: ФЕДЕРАЛЬНАЯ СЛУЖБА ГОСУДАРСТВЕННОЙ

РЕГИСТРАЦИИ, КАДАСТРА И КАРТОГРАФИИ

Действителен: с 17.05.2022 по 10.08.2023

полное наименование должности

инициалы, фамилия

Земельный участок
вид объекта недвижимости

Лист № 19 раздела 3.1

Всего листов раздела 3.1: 36

Всего разделов: 8

Всего листов выписки: 202

20.06.2023г. № КУВИ-001/2023-141847531

Кадастровый номер:

59:32:3960006:5209

1	2	3	4	5	6	7	8
502	1.1.497	1.1.498	285°13.7'	24.59	данные отсутствуют	данные отсутствуют	данные отсутствуют
503	1.1.498	1.1.499	21°28.7'	40.56	данные отсутствуют	59:32:3960006:5262	данные отсутствуют
504	1.1.499	1.1.500	45°49.5'	25.06	данные отсутствуют	данные отсутствуют	данные отсутствуют
505	1.1.500	1.1.501	30°37.7'	42.48	данные отсутствуют	данные отсутствуют	данные отсутствуют
506	1.1.501	1.1.502	24°56.4'	37.38	данные отсутствуют	59:32:3960006:5242	данные отсутствуют
507	1.1.502	1.1.503	11°14.0'	26.28	данные отсутствуют	59:32:3960006:5242	данные отсутствуют
508	1.1.503	1.1.504	148°20.5'	36.87	данные отсутствуют	данные отсутствуют	данные отсутствуют
509	1.1.504	1.1.505	132°7.7'	12.14	данные отсутствуют	данные отсутствуют	данные отсутствуют
510	1.1.505	1.1.506	354°15.2'	31.26	данные отсутствуют	данные отсутствуют	данные отсутствуют
511	1.1.506	1.1.507	359°14.2'	44.98	данные отсутствуют	данные отсутствуют	данные отсутствуют
512	1.1.507	1.1.508	24°47.3'	15.15	данные отсутствуют	данные отсутствуют	данные отсутствуют
513	1.1.508	1.1.509	29°33.7'	53.65	данные отсутствуют	данные отсутствуют	данные отсутствуют
514	1.1.509	1.1.510	288°49.3'	15.5	данные отсутствуют	данные отсутствуют	данные отсутствуют
515	1.1.510	1.1.511	288°50.0'	16.82	данные отсутствуют	данные отсутствуют	данные отсутствуют
516	1.1.511	1.1.512	218°39.2'	14.33	данные отсутствуют	данные отсутствуют	данные отсутствуют
517	1.1.512	1.1.513	190°59.9'	76.06	данные отсутствуют	данные отсутствуют	данные отсутствуют
518	1.1.513	1.1.514	7°14.0'	66.48	данные отсутствуют	59:32:3960006:5242	данные отсутствуют
519	1.1.514	1.1.515	18°28.0'	35.2	данные отсутствуют	59:32:3960006:5242	данные отсутствуют
520	1.1.515	1.1.516	47°58.5'	57.23	данные отсутствуют	59:32:3960006:5242	данные отсутствуют
521	1.1.516	1.1.517	56°34.1'	75.04	данные отсутствуют	59:32:3960006:5242	данные отсутствуют
522	1.1.517	1.1.518	118°42.6'	26.52	данные отсутствуют	данные отсутствуют	данные отсутствуют
523	1.1.518	1.1.519	123°47.5'	42.13	данные отсутствуют	данные отсутствуют	данные отсутствуют
524	1.1.519	1.1.520	95°34.3'	35.74	данные отсутствуют	данные отсутствуют	данные отсутствуют
525	1.1.520	1.1.521	79°6.7'	22.97	данные отсутствуют	данные отсутствуют	данные отсутствуют
526	1.1.521	1.1.522	4°14.2'	46.98	данные отсутствуют	данные отсутствуют	данные отсутствуют
527	1.1.522	1.1.523	16°11.8'	28	данные отсутствуют	данные отсутствуют	данные отсутствуют
528	1.1.523	1.1.524	65°4.3'	26.79	данные отсутствуют	данные отсутствуют	данные отсутствуют
529	1.1.524	1.1.525	7°8.7'	13.99	данные отсутствуют	данные отсутствуют	данные отсутствуют
530	1.1.525	1.1.526	299°13.5'	24.87	данные отсутствуют	данные отсутствуют	данные отсутствуют



ДОКУМЕНТ ПОДПИСАН
ЭЛЕКТРОННОЙ ПОДПИСЬЮ

Сертификат: 3094B7974B3CA8E1F07A347CFAD6FA78

Владелец: ФЕДЕРАЛЬНАЯ СЛУЖБА ГОСУДАРСТВЕННОЙ

РЕГИСТРАЦИИ, КАДАСТРА И КАРТОГРАФИИ

Действителен: с 17.05.2022 по 10.08.2023

полное наименование должности

инициалы, фамилия

Земельный участок
вид объекта недвижимости

Лист № 20 раздела 3.1

Всего листов раздела 3.1: 36

Всего разделов: 8

Всего листов выписки: 202

20.06.2023г. № КУВИ-001/2023-141847531

Кадастровый номер:

59:32:3960006:5209

1	2	3	4	5	6	7	8
531	1.1.526	1.1.527	336°34.3`	28.37	данные отсутствуют	данные отсутствуют	данные отсутствуют
532	1.1.527	1.1.528	11°5.6`	69.44	данные отсутствуют	59:32:3960006:5239	данные отсутствуют
533	1.1.528	1.1.529	36°28.1`	34.84	данные отсутствуют	59:32:3960006:5239	данные отсутствуют
534	1.1.529	1.1.530	67°27.6`	62.24	данные отсутствуют	59:32:3960006:5239	данные отсутствуют
535	1.1.530	1.1.531	59°25.3`	16.81	данные отсутствуют	данные отсутствуют	данные отсутствуют
536	1.1.531	1.1.532	81°51.8`	55.82	данные отсутствуют	данные отсутствуют	данные отсутствуют
537	1.1.532	1.1.533	108°41.0`	45.14	данные отсутствуют	данные отсутствуют	данные отсутствуют
538	1.1.533	1.1.534	48°49.6`	20.98	данные отсутствуют	данные отсутствуют	данные отсутствуют
539	1.1.534	1.1.535	33°1.6`	78.46	данные отсутствуют	данные отсутствуют	данные отсутствуют
540	1.1.535	1.1.536	18°25.6`	43.69	данные отсутствуют	данные отсутствуют	данные отсутствуют
541	1.1.536	1.1.537	324°0.1`	8.95	данные отсутствуют	данные отсутствуют	данные отсутствуют
542	1.1.537	1.1.538	266°21.5`	10.55	данные отсутствуют	данные отсутствуют	данные отсутствуют
543	1.1.538	1.1.539	217°36.1`	61.44	данные отсутствуют	данные отсутствуют	данные отсутствуют
544	1.1.539	1.1.540	245°26.3`	50.64	данные отсутствуют	данные отсутствуют	данные отсутствуют
545	1.1.540	1.1.541	267°7.6`	13.17	данные отсутствуют	данные отсутствуют	данные отсутствуют
546	1.1.541	1.1.542	250°37.0`	37.66	данные отсутствуют	данные отсутствуют	данные отсутствуют
547	1.1.542	1.1.543	292°45.2`	57.79	данные отсутствуют	данные отсутствуют	данные отсутствуют
548	1.1.543	1.1.544	310°35.8`	42.46	данные отсутствуют	данные отсутствуют	данные отсутствуют
549	1.1.544	1.1.545	355°6.5`	23.1	данные отсутствуют	данные отсутствуют	данные отсутствуют
550	1.1.545	1.1.546	17°52.9`	156.24	данные отсутствуют	59:32:3960006:5239	данные отсутствуют
551	1.1.546	1.1.547	61°47.0`	56.66	данные отсутствуют	59:32:3960006:5239	данные отсутствуют
552	1.1.547	1.1.548	16°15.0`	30.45	данные отсутствуют	59:32:3960006:5239	данные отсутствуют
553	1.1.548	1.1.549	292°22.3`	22.38	данные отсутствуют	59:32:3960006:5239	данные отсутствуют
554	1.1.549	1.1.550	271°23.3`	49.94	данные отсутствуют	59:32:3960006:5239	данные отсутствуют
555	1.1.550	1.1.551	295°18.8`	25.61	данные отсутствуют	59:32:3960006:5239	данные отсутствуют
556	1.1.551	1.1.552	325°43.3`	32.42	данные отсутствуют	59:32:3960006:5239	данные отсутствуют
557	1.1.552	1.1.553	4°45.1`	29.33	данные отсутствуют	59:32:3960006:5239	данные отсутствуют
558	1.1.553	1.1.554	36°34.5`	47.01	данные отсутствуют	59:32:3960006:5239	данные отсутствуют
559	1.1.554	1.1.555	314°59.2`	31.01	данные отсутствуют	59:32:3960006:5239	данные отсутствуют



ДОКУМЕНТ ПОДПИСАН
ЭЛЕКТРОННОЙ ПОДПИСЬЮ

Сертификат: 3094B7974B3CA8E1F07A347CFAD6FA78

Владелец: ФЕДЕРАЛЬНАЯ СЛУЖБА ГОСУДАРСТВЕННОЙ

РЕГИСТРАЦИИ, КАДАСТРА И КАРТОГРАФИИ

Действителен: с 17.05.2022 по 10.08.2023

полное наименование должности

инициалы, фамилия

Земельный участок
вид объекта недвижимости

Лист № 21 раздела 3.1

Всего листов раздела 3.1: 36

Всего разделов: 8

Всего листов выписки: 202

20.06.2023г. № КУВИ-001/2023-141847531

Кадастровый номер:

59:32:3960006:5209

1	2	3	4	5	6	7	8
560	1.1.555	1.1.556	219°49.0'	19.02	данные отсутствуют	59:32:3960006:5239	данные отсутствуют
561	1.1.556	1.1.557	269°57.7'	14.61	данные отсутствуют	59:32:3960006:5239	данные отсутствуют
562	1.1.557	1.1.558	314°59.0'	25.83	данные отсутствуют	59:32:3960006:5239	данные отсутствуют
563	1.1.558	1.1.559	12°5.0'	17.44	данные отсутствуют	59:32:3960006:5239	данные отсутствуют
564	1.1.559	1.1.560	55°13.4'	53.39	данные отсутствуют	59:32:3960006:5239	данные отсутствуют
565	1.1.560	1.1.561	40°19.8'	84.67	данные отсутствуют	59:32:3960006:5239	данные отсутствуют
566	1.1.561	1.1.562	3°27.7'	40.25	данные отсутствуют	59:32:3960006:5239	данные отсутствуют
567	1.1.562	1.1.563	317°17.1'	43.09	данные отсутствуют	59:32:3960006:5239	данные отсутствуют
568	1.1.563	1.1.564	0°0.0'	18.27	данные отсутствуют	59:32:3960006:5239	данные отсутствуют
569	1.1.564	1.1.565	72°15.1'	127.88	данные отсутствуют	59:32:3960006:5239	данные отсутствуют
570	1.1.565	1.1.566	178°1.3'	106	данные отсутствуют	59:32:3960006:5239	данные отсутствуют
571	1.1.566	1.1.567	245°39.5'	56.14	данные отсутствуют	59:32:3960006:5239	данные отсутствуют
572	1.1.567	1.1.568	223°31.7'	33.6	данные отсутствуют	59:32:3960006:5239	данные отсутствуют
573	1.1.568	1.1.569	188°37.0'	40.65	данные отсутствуют	59:32:3960006:5239	данные отсутствуют
574	1.1.569	1.1.570	265°13.7'	29.33	данные отсутствуют	59:32:3960006:5239	данные отсутствуют
575	1.1.570	1.1.571	227°42.5'	18.1	данные отсутствуют	59:32:3960006:5239	данные отсутствуют
576	1.1.571	1.1.572	108°52.3'	48.91	данные отсутствуют	59:32:3960006:5239	данные отсутствуют
577	1.1.572	1.1.573	95°56.3'	58.78	данные отсутствуют	59:32:3960006:5239	данные отсутствуют
578	1.1.573	1.1.574	44°24.5'	83.54	данные отсутствуют	59:32:3960006:5239	данные отсутствуют
579	1.1.574	1.1.575	346°51.2'	37.5	данные отсутствуют	59:32:3960006:5239	данные отсутствуют
580	1.1.575	1.1.576	82°51.7'	39.27	данные отсутствуют	59:32:3960006:5239	данные отсутствуют
581	1.1.576	1.1.577	187°7.1'	29.46	данные отсутствуют	59:32:3960006:5239	данные отсутствуют
582	1.1.577	1.1.578	158°11.9'	26.23	данные отсутствуют	59:32:3960006:5239	данные отсутствуют
583	1.1.578	1.1.579	56°58.0'	29.06	данные отсутствуют	59:32:3960006:5239	данные отсутствуют
584	1.1.579	1.1.580	19°48.1'	32.35	данные отсутствуют	59:32:3960006:5239	данные отсутствуют
585	1.1.580	1.1.581	341°33.4'	23.11	данные отсутствуют	59:32:3960006:5239	данные отсутствуют
586	1.1.581	1.1.582	296°33.3'	51.74	данные отсутствуют	59:32:3960006:5239	данные отсутствуют
587	1.1.582	1.1.583	326°17.2'	26.34	данные отсутствуют	59:32:3960006:5239	данные отсутствуют
588	1.1.583	1.1.584	28°32.7'	119.75	данные отсутствуют	59:32:3960006:5239	данные отсутствуют



ДОКУМЕНТ ПОДПИСАН
ЭЛЕКТРОННОЙ ПОДПИСЬЮ

Сертификат: 3094B7974B3CA8E1F07A347CFAD6FA78

Владелец: ФЕДЕРАЛЬНАЯ СЛУЖБА ГОСУДАРСТВЕННОЙ

РЕГИСТРАЦИИ, КАДАСТРА И КАРТОГРАФИИ

Действителен: с 17.05.2022 по 10.08.2023

полное наименование должности

инициалы, фамилия

Земельный участок

вид объекта недвижимости

Лист № 22 раздела 3.1

Всего листов раздела 3.1: 36

Всего разделов: 8

Всего листов выписки: 202

20.06.2023г. № КУВИ-001/2023-141847531

Кадастровый номер:

59:32:3960006:5209

1	2	3	4	5	6	7	8
589	1.1.584	1.1.585	41°58.7'	17.7	данные отсутствуют	данные отсутствуют	данные отсутствуют
590	1.1.585	1.1.586	319°22.9'	24.25	данные отсутствуют	данные отсутствуют	данные отсутствуют
591	1.1.586	1.1.587	347°53.8'	18.84	данные отсутствуют	данные отсутствуют	данные отсутствуют
592	1.1.587	1.1.588	86°10.4'	39.56	данные отсутствуют	данные отсутствуют	данные отсутствуют
593	1.1.588	1.1.589	11°18.8'	33.54	данные отсутствуют	данные отсутствуют	данные отсутствуют
594	1.1.589	1.1.590	16°19.8'	103.67	данные отсутствуют	59:32:3960006:5236	данные отсутствуют
595	1.1.590	1.1.591	91°12.7'	141.41	данные отсутствуют	59:32:3991001:3	данные отсутствуют
596	1.1.591	1.1.592	137°16.0'	25.2	данные отсутствуют	59:32:3960006:5207	данные отсутствуют
597	1.1.592	1.1.593	85°25.6'	18.19	данные отсутствуют	59:32:3960006:5207	данные отсутствуют
598	1.1.593	1.1.594	36°1.9'	39.46	данные отсутствуют	59:32:3960006:5207	данные отсутствуют
599	1.1.594	1.1.595	304°17.9'	19.31	данные отсутствуют	59:32:3960006:5207	данные отсутствуют
600	1.1.595	1.1.596	17°6.3'	69.05	данные отсутствуют	59:32:3960006:5207	данные отсутствуют
601	1.1.596	1.1.597	127°7.3'	30.02	данные отсутствуют	59:32:3960006:5207	данные отсутствуют
602	1.1.597	1.1.598	24°30.5'	54.19	данные отсутствуют	59:32:3960006:5207	данные отсутствуют
603	1.1.598	1.1.599	356°16.7'	33.43	данные отсутствуют	59:32:3960006:5207	данные отсутствуют
604	1.1.599	1.1.600	30°27.6'	42.92	данные отсутствуют	59:32:3960006:5207	данные отсутствуют
605	1.1.600	1.1.601	79°9.4'	34.71	данные отсутствуют	59:32:3960006:5207	данные отсутствуют
606	1.1.601	1.1.602	19°21.9'	28.44	данные отсутствуют	59:32:3960006:5207	данные отсутствуют
607	1.1.602	1.1.603	359°20.5'	66.97	данные отсутствуют	59:32:3960006:5207	данные отсутствуют
608	1.1.603	1.1.604	72°27.8'	26.22	данные отсутствуют	данные отсутствуют	данные отсутствуют
609	1.1.604	1.1.605	100°17.9'	29.42	данные отсутствуют	данные отсутствуют	данные отсутствуют
610	1.1.605	1.1.606	127°24.4'	28.15	данные отсутствуют	данные отсутствуют	данные отсутствуют
611	1.1.606	1.1.607	24°26.6'	174.86	данные отсутствуют	данные отсутствуют	данные отсутствуют
612	1.1.607	1.1.608	17°59.8'	83.66	данные отсутствуют	59:32:3960006:5208	данные отсутствуют
613	1.1.608	1.1.609	285°3.5'	23.09	данные отсутствуют	59:32:3960006:5208	данные отсутствуют
614	1.1.609	1.1.610	42°40.1'	16.33	данные отсутствуют	59:32:3991001:3	данные отсутствуют
615	1.1.610	1.1.611	1°44.5'	33.88	данные отсутствуют	59:32:3991001:3	данные отсутствуют
616	1.1.611	1.1.612	100°7.3'	27.88	данные отсутствуют	59:32:3960006:5210	данные отсутствуют
617	1.1.612	1.1.613	80°23.0'	74.35	данные отсутствуют	59:32:3960006:5210	данные отсутствуют



ДОКУМЕНТ ПОДПИСАН
ЭЛЕКТРОННОЙ ПОДПИСЬЮ

Сертификат: 3094В7974ВЗСА8Е1F07А347СFAD6FA78

Владелец: ФЕДЕРАЛЬНАЯ СЛУЖБА ГОСУДАРСТВЕННОЙ

РЕГИСТРАЦИИ, КАДАСТРА И КАРТОГРАФИИ

Действителен: с 17.05.2022 по 10.08.2023

полное наименование должности

инициалы, фамилия

Земельный участок

вид объекта недвижимости

Лист № 23 раздела 3.1

Всего листов раздела 3.1: 36

Всего разделов: 8

Всего листов выписки: 202

20.06.2023г. № КУВИ-001/2023-141847531

Кадастровый номер:

59:32:3960006:5209

1	2	3	4	5	6	7	8
618	1.1.613	1.1.614	92°8.0`	33.57	данные отсутствуют	59:32:3960006:5210	данные отсутствуют
619	1.1.614	1.1.615	115°56.2`	30.59	данные отсутствуют	59:32:3960006:5210	данные отсутствуют
620	1.1.615	1.1.616	197°34.1`	64.63	данные отсутствуют	данные отсутствуют	данные отсутствуют
621	1.1.616	1.1.617	271°40.1`	15.46	данные отсутствуют	59:32:3960006:5206	данные отсутствуют
622	1.1.617	1.1.618	210°4.2`	27.28	данные отсутствуют	59:32:3960006:5206	данные отсутствуют
623	1.1.618	1.1.619	177°30.9`	28.6	данные отсутствуют	59:32:3960006:5206	данные отсутствуют
624	1.1.619	1.1.620	208°15.1`	112.85	данные отсутствуют	59:32:3960006:5206	данные отсутствуют
625	1.1.620	1.1.621	254°45.1`	28.33	данные отсутствуют	59:32:3960006:5206	данные отсутствуют
626	1.1.621	1.1.622	216°2.8`	33.8	данные отсутствуют	59:32:3960006:5206	данные отсутствуют
627	1.1.622	1.1.623	272°51.5`	24.87	данные отсутствуют	59:32:3960006:5206	данные отсутствуют
628	1.1.623	1.1.624	200°1.0`	14.55	данные отсутствуют	59:32:3960006:5206	данные отсутствуют
629	1.1.624	1.1.625	140°43.3`	47.66	данные отсутствуют	59:32:3960006:5206	данные отсутствуют
630	1.1.625	1.1.626	232°2.6`	91.99	данные отсутствуют	59:32:3960006:5206	данные отсутствуют
631	1.1.626	1.1.627	171°53.2`	15.37	данные отсутствуют	59:32:3960006:5206	данные отсутствуют
632	1.1.627	1.1.628	128°57.8`	43.84	данные отсутствуют	59:32:3960006:5206	данные отсутствуют
633	1.1.628	1.1.629	154°7.1`	26.6	данные отсутствуют	59:32:3960006:5206	данные отсутствуют
634	1.1.629	1.1.630	195°56.1`	90.48	данные отсутствуют	59:32:3960006:5206	данные отсутствуют
635	1.1.630	1.1.631	196°36.1`	221.02	данные отсутствуют	данные отсутствуют	данные отсутствуют
636	1.1.631	1.1.632	194°1.9`	70.52	данные отсутствуют	данные отсутствуют	данные отсутствуют
637	1.1.632	1.1.633	180°19.1`	21.52	данные отсутствуют	59:32:3960006:5206	данные отсутствуют
638	1.1.633	1.1.634	117°33.5`	18.83	данные отсутствуют	59:32:3960006:5206	данные отсутствуют
639	1.1.634	1.1.635	143°7.0`	33.11	данные отсутствуют	59:32:3960006:5206	данные отсутствуют
640	1.1.635	1.1.636	207°4.0`	36.77	данные отсутствуют	59:32:0000000:15099(8)	адрес отсутствует; г.Москва, ул.Б. Пироговская, д.21
641	1.1.636	1.1.637	98°14.5`	449.51	данные отсутствуют	59:32:0000000:15099(8)	адрес отсутствует; г.Москва, ул.Б. Пироговская, д.21
642	1.1.637	1.1.638	116°50.8`	51.79	данные отсутствуют	59:32:0000000:15099(8)	адрес отсутствует; г.Москва, ул.Б. Пироговская, д.21
643	1.1.638	1.1.639	247°29.7`	9.98	данные отсутствуют	59:32:3960006:5205	данные отсутствуют
644	1.1.639	1.1.640	169°22.4`	39.64	данные отсутствуют	59:32:3960006:5205	данные отсутствуют



ДОКУМЕНТ ПОДПИСАН
ЭЛЕКТРОННОЙ ПОДПИСЬЮ

Сертификат: 3094B7974B3CA8E1F07A347CFAD6FA78

Владелец: ФЕДЕРАЛЬНАЯ СЛУЖБА ГОСУДАРСТВЕННОЙ

РЕГИСТРАЦИИ, КАДАСТРА И КАРТОГРАФИИ

Действителен: с 17.05.2022 по 10.08.2023

полное наименование должности

инициалы, фамилия

Земельный участок

вид объекта недвижимости

Лист № 24 раздела 3.1

Всего листов раздела 3.1: 36

Всего разделов: 8

Всего листов выписки: 202

20.06.2023г. № КУВИ-001/2023-141847531

Кадастровый номер:

59:32:3960006:5209

1	2	3	4	5	6	7	8
645	1.1.640	1.1.641	228°22.4'	14.66	данные отсутствуют	59:32:3960006:5205	данные отсутствуют
646	1.1.641	1.1.642	150°38.2'	22.35	данные отсутствуют	59:32:3960006:5205	данные отсутствуют
647	1.1.642	1.1.643	102°12.1'	35.68	данные отсутствуют	59:32:3960006:5205	данные отсутствуют
648	1.1.643	1.1.644	166°35.0'	156.37	данные отсутствуют	данные отсутствуют	данные отсутствуют
649	1.1.644	1.1.645	157°50.2'	122.04	данные отсутствуют	данные отсутствуют	данные отсутствуют
650	1.1.645	1.1.646	173°39.4'	74.84	данные отсутствуют	59:32:3960006:5201	данные отсутствуют
651	1.1.646	1.1.647	235°1.6'	14.86	данные отсутствуют	59:32:3960006:5201	данные отсутствуют
652	1.1.647	1.1.648	293°39.8'	29.25	данные отсутствуют	59:32:3960006:5201	данные отсутствуют
653	1.1.648	1.1.649	294°46.7'	79.91	данные отсутствуют	данные отсутствуют	данные отсутствуют
654	1.1.649	1.1.650	258°41.9'	14.24	данные отсутствуют	данные отсутствуют	данные отсутствуют
655	1.1.650	1.1.651	168°39.5'	14.24	данные отсутствуют	данные отсутствуют	данные отсутствуют
656	1.1.651	1.1.652	126°52.3'	83.71	данные отсутствуют	данные отсутствуют	данные отсутствуют
657	1.1.652	1.1.653	132°8.3'	39.51	данные отсутствуют	59:32:3960006:5201	данные отсутствуют
658	1.1.653	1.1.654	142°21.0'	61.69	данные отсутствуют	данные отсутствуют	данные отсутствуют
659	1.1.654	1.1.655	170°32.8'	42.44	данные отсутствуют	данные отсутствуют	данные отсутствуют
660	1.1.655	1.1.656	167°27.9'	64.32	данные отсутствуют	данные отсутствуют	данные отсутствуют
661	1.1.656	1.1.657	99°28.1'	27.9	данные отсутствуют	данные отсутствуют	данные отсутствуют
662	1.1.657	1.1.658	157°10.0'	30.85	данные отсутствуют	данные отсутствуют	данные отсутствуют
663	1.1.658	1.1.659	184°0.4'	163.44	данные отсутствуют	данные отсутствуют	данные отсутствуют
664	1.1.659	1.1.660	178°48.5'	34.64	данные отсутствуют	данные отсутствуют	данные отсутствуют
665	1.1.660	1.1.661	159°9.0'	16.21	данные отсутствуют	данные отсутствуют	данные отсутствуют
666	1.1.661	1.1.662	101°4.9'	33.82	данные отсутствуют	данные отсутствуют	данные отсутствуют
667	1.1.662	1.1.663	141°51.8'	12.84	данные отсутствуют	данные отсутствуют	данные отсутствуют
668	1.1.663	1.1.664	180°0.0'	19.48	данные отсутствуют	данные отсутствуют	данные отсутствуют
669	1.1.664	1.1.665	187°30.1'	55.3	данные отсутствуют	данные отсутствуют	данные отсутствуют
670	1.1.665	1.1.666	161°32.7'	9.13	данные отсутствуют	данные отсутствуют	данные отсутствуют
671	1.1.666	1.1.667	110°45.1'	50.91	данные отсутствуют	данные отсутствуют	данные отсутствуют
672	1.1.667	1.1.668	155°41.5'	24.54	данные отсутствуют	данные отсутствуют	данные отсутствуют
673	1.1.668	1.1.669	170°31.0'	13.17	данные отсутствуют	данные отсутствуют	данные отсутствуют



ДОКУМЕНТ ПОДПИСАН
ЭЛЕКТРОННОЙ ПОДПИСЬЮ

Сертификат: 3094B7974B3CA8E1F07A347CFAD6FA78

Владелец: ФЕДЕРАЛЬНАЯ СЛУЖБА ГОСУДАРСТВЕННОЙ

РЕГИСТРАЦИИ, КАДАСТРА И КАРТОГРАФИИ

Действителен: с 17.05.2022 по 10.08.2023

полное наименование должности

инициалы, фамилия

Земельный участок

вид объекта недвижимости

Лист № 25 раздела 3.1

Всего листов раздела 3.1: 36

Всего разделов: 8

Всего листов выписки: 202

20.06.2023г. № КУВИ-001/2023-141847531

Кадастровый номер:

59:32:3960006:5209

1	2	3	4	5	6	7	8
674	1.1.669	1.1.670	219°6.3'	14.87	данные отсутствуют	данные отсутствуют	данные отсутствуют
675	1.1.670	1.1.671	246°23.0'	12.61	данные отсутствуют	данные отсутствуют	данные отсутствуют
676	1.1.671	1.1.672	260°2.5'	41.75	данные отсутствуют	данные отсутствуют	данные отсутствуют
677	1.1.672	1.1.673	169°24.4'	11.75	данные отсутствуют	данные отсутствуют	данные отсутствуют
678	1.1.673	1.1.674	127°23.4'	15.43	данные отсутствуют	данные отсутствуют	данные отсутствуют
679	1.1.674	1.1.675	101°18.6'	22.08	данные отсутствуют	данные отсутствуют	данные отсутствуют
680	1.1.675	1.1.676	90°40.9'	60.61	данные отсутствуют	данные отсутствуют	данные отсутствуют
681	1.1.676	1.1.677	124°42.5'	11.4	данные отсутствуют	данные отсутствуют	данные отсутствуют
682	1.1.677	1.1.678	163°16.0'	138.68	данные отсутствуют	59:32:3960006:5194	данные отсутствуют
683	1.1.678	1.1.679	205°25.4'	25.58	данные отсутствуют	59:32:3960006:5194	данные отсутствуют
684	1.1.679	1.1.680	250°15.9'	22.86	данные отсутствуют	59:32:3960006:5194	данные отсутствуют
685	1.1.680	1.1.681	263°6.2'	14.99	данные отсутствуют	данные отсутствуют	данные отсутствуют
686	1.1.681	1.1.682	230°30.7'	9.94	данные отсутствуют	данные отсутствуют	данные отсутствуют
687	1.1.682	1.1.683	179°21.5'	40.14	данные отсутствуют	данные отсутствуют	данные отсутствуют
688	1.1.683	1.1.684	226°53.3'	87.12	данные отсутствуют	данные отсутствуют	данные отсутствуют
689	1.1.684	1.1.685	200°34.1'	11.56	данные отсутствуют	данные отсутствуют	данные отсутствуют
690	1.1.685	1.1.686	147°7.6'	44.03	данные отсутствуют	данные отсутствуют	данные отсутствуют
691	1.1.686	1.1.687	175°6.8'	15.85	данные отсутствуют	данные отсутствуют	данные отсутствуют
692	1.1.687	1.1.688	219°34.3'	13.45	данные отсутствуют	данные отсутствуют	данные отсутствуют
693	1.1.688	1.1.689	264°15.6'	13.6	данные отсутствуют	данные отсутствуют	данные отсутствуют
694	1.1.689	1.1.690	296°33.9'	33.27	данные отсутствуют	данные отсутствуют	данные отсутствуют
695	1.1.690	1.1.691	257°2.2'	12.04	данные отсутствуют	данные отсутствуют	данные отсутствуют
696	1.1.691	1.1.692	214°29.3'	8.76	данные отсутствуют	данные отсутствуют	данные отсутствуют
697	1.1.692	1.1.693	140°31.2'	9.92	данные отсутствуют	данные отсутствуют	данные отсутствуют
698	1.1.693	1.1.694	118°17.8'	19.98	данные отсутствуют	данные отсутствуют	данные отсутствуют
699	1.1.694	1.1.695	102°32.2'	33.26	данные отсутствуют	данные отсутствуют	данные отсутствуют
700	1.1.695	1.1.696	62°23.8'	33.09	данные отсутствуют	данные отсутствуют	данные отсутствуют
701	1.1.696	1.1.697	81°21.8'	15.05	данные отсутствуют	данные отсутствуют	данные отсутствуют
702	1.1.697	1.1.698	112°5.4'	33.59	данные отсутствуют	данные отсутствуют	данные отсутствуют



ДОКУМЕНТ ПОДПИСАН
ЭЛЕКТРОННОЙ ПОДПИСЬЮ

Сертификат: 3094B7974B3CA8E1F07A347CFAD6FA78

Владелец: ФЕДЕРАЛЬНАЯ СЛУЖБА ГОСУДАРСТВЕННОЙ

РЕГИСТРАЦИИ, КАДАСТРА И КАРТОГРАФИИ

Действителен: с 17.05.2022 по 10.08.2023

полное наименование должности

инициалы, фамилия

Земельный участок

вид объекта недвижимости

Лист № 26 раздела 3.1

Всего листов раздела 3.1: 36

Всего разделов: 8

Всего листов выписки: 202

20.06.2023г. № КУВИ-001/2023-141847531

Кадастровый номер:

59:32:3960006:5209

1	2	3	4	5	6	7	8
703	1.1.698	1.1.699	123°29.9'	73.55	данные отсутствуют	данные отсутствуют	данные отсутствуют
704	1.1.699	1.1.700	166°51.2'	13.89	данные отсутствуют	данные отсутствуют	данные отсутствуют
705	1.1.700	1.1.701	211°52.4'	39.3	данные отсутствуют	данные отсутствуют	данные отсутствуют
706	1.1.701	1.1.702	217°27.7'	15.09	данные отсутствуют	59:32:3960006:5193	данные отсутствуют
707	1.1.702	1.1.703	173°5.4'	24.11	данные отсутствуют	59:32:3960006:5193	данные отсутствуют
708	1.1.703	1.1.704	111°47.5'	23.43	данные отсутствуют	59:32:3960006:5193	данные отсутствуют
709	1.1.704	1.1.705	137°59.5'	9.76	данные отсутствуют	59:32:3960006:5193	данные отсутствуют
710	1.1.705	1.1.706	185°6.4'	40.78	данные отсутствуют	59:32:3960006:5193	данные отсутствуют
711	1.1.706	1.1.707	243°29.9'	8.11	данные отсутствуют	59:32:3960006:5193	данные отсутствуют
712	1.1.707	1.1.708	276°19.6'	19.69	данные отсутствуют	59:32:3960006:5193	данные отсутствуют
713	1.1.708	1.1.709	186°29.3'	64.24	данные отсутствуют	59:32:3960006:5193	данные отсутствуют
714	1.1.709	1.1.710	143°45.1'	13.48	данные отсутствуют	59:32:3960006:5193	данные отсутствуют
715	1.1.710	1.1.711	46°44.8'	16.93	данные отсутствуют	59:32:3960006:5193	данные отсутствуют
716	1.1.711	1.1.712	78°40.7'	18.49	данные отсутствуют	59:32:3960006:5193	данные отсутствуют
717	1.1.712	1.1.713	134°25.3'	38.49	данные отсутствуют	59:32:3960006:5193	данные отсутствуют
718	1.1.713	1.1.714	134°24.4'	12.29	данные отсутствуют	59:32:3960006:5193	данные отсутствуют
719	1.1.714	1.1.715	171°3.1'	13.95	данные отсутствуют	59:32:3960006:5193	данные отсутствуют
720	1.1.715	1.1.716	241°57.7'	4.87	данные отсутствуют	59:32:3960006:5193	данные отсутствуют
721	1.1.716	1.1.717	242°2.1'	21.41	данные отсутствуют	59:32:3960006:5193	данные отсутствуют
722	1.1.717	1.1.718	173°39.6'	13.13	данные отсутствуют	59:32:3960006:5193	данные отсутствуют
723	1.1.718	1.1.719	95°11.6'	16.02	данные отсутствуют	59:32:3960006:5193	данные отсутствуют
724	1.1.719	1.1.720	75°31.1'	9.04	данные отсутствуют	59:32:3960006:5193	данные отсутствуют
725	1.1.720	1.1.721	75°30.7'	26.74	данные отсутствуют	59:32:3960006:5193	данные отсутствуют
726	1.1.721	1.1.722	175°44.5'	22.08	данные отсутствуют	59:32:3960006:5193	данные отсутствуют
727	1.1.722	1.1.723	167°17.2'	12.5	данные отсутствуют	59:32:3960006:5193	данные отсутствуют
728	1.1.723	1.1.724	289°5.7'	12.9	данные отсутствуют	59:32:3960006:5193	данные отсутствуют
729	1.1.724	1.1.725	264°9.1'	14.53	данные отсутствуют	59:32:3960006:5193	данные отсутствуют
730	1.1.725	1.1.726	264°8.5'	13.91	данные отсутствуют	59:32:3960006:5193	данные отсутствуют
731	1.1.726	1.1.727	218°50.9'	33.53	данные отсутствуют	59:32:3960006:5193	данные отсутствуют



ДОКУМЕНТ ПОДПИСАН
ЭЛЕКТРОННОЙ ПОДПИСЬЮ

Сертификат: 3094B7974B3CA8E1F07A347CFAD6FA78

Владелец: ФЕДЕРАЛЬНАЯ СЛУЖБА ГОСУДАРСТВЕННОЙ

РЕГИСТРАЦИИ, КАДАСТРА И КАРТОГРАФИИ

Действителен: с 17.05.2022 по 10.08.2023

полное наименование должности

инициалы, фамилия

Земельный участок

вид объекта недвижимости

Лист № 27 раздела 3.1

Всего листов раздела 3.1: 36

Всего разделов: 8

Всего листов выписки: 202

20.06.2023г. № КУВИ-001/2023-141847531

Кадастровый номер:

59:32:3960006:5209

1	2	3	4	5	6	7	8
732	1.1.727	1.1.728	281°17.7`	7.4	данные отсутствуют	59:32:3960006:5193	данные отсутствуют
733	1.1.728	1.1.729	218°58.2`	19.59	данные отсутствуют	59:32:3960006:5193	данные отсутствуют
734	1.1.729	1.1.730	172°20.7`	38.06	данные отсутствуют	59:32:3960006:5193	данные отсутствуют
735	1.1.730	1.1.731	99°17.0`	40.42	данные отсутствуют	59:32:3960006:5193	данные отсутствуют
736	1.1.731	1.1.732	138°22.4`	26.19	данные отсутствуют	59:32:3960006:5193	данные отсутствуют
737	1.1.732	1.1.733	180°31.0`	17.78	данные отсутствуют	59:32:3960006:5193	данные отсутствуют
738	1.1.733	1.1.734	194°58.3`	22.88	данные отсутствуют	59:32:3960006:5193	данные отсутствуют
739	1.1.734	1.1.735	183°31.9`	41.07	данные отсутствуют	59:32:3960006:5193	данные отсутствуют
740	1.1.735	1.1.736	208°52.3`	29.22	данные отсутствуют	59:32:3960006:5193	данные отсутствуют
741	1.1.736	1.1.737	265°34.5`	39.79	данные отсутствуют	59:32:3960006:5193	данные отсутствуют
742	1.1.737	1.1.738	288°20.5`	15.38	данные отсутствуют	59:32:3960006:5193	данные отсутствуют
743	1.1.738	1.1.739	307°16.8`	58.64	данные отсутствуют	данные отсутствуют	данные отсутствуют
744	1.1.739	1.1.740	261°14.2`	18.31	данные отсутствуют	данные отсутствуют	данные отсутствуют
745	1.1.740	1.1.741	223°44.3`	44.33	данные отсутствуют	данные отсутствуют	данные отсутствуют
746	1.1.741	1.1.742	166°36.7`	15.03	данные отсутствуют	данные отсутствуют	данные отсутствуют
747	1.1.742	1.1.743	138°23.0`	16.77	данные отсутствуют	данные отсутствуют	данные отсутствуют
748	1.1.743	1.1.744	113°57.8`	34.3	данные отсутствуют	данные отсутствуют	данные отсутствуют
749	1.1.744	1.1.745	111°33.6`	32.19	данные отсутствуют	данные отсутствуют	данные отсутствуют
750	1.1.745	1.1.746	168°1.4`	46.98	данные отсутствуют	данные отсутствуют	данные отсутствуют
751	1.1.746	1.1.747	231°56.8`	40.69	данные отсутствуют	данные отсутствуют	данные отсутствуют
752	1.1.747	1.1.748	186°3.7`	46.22	данные отсутствуют	данные отсутствуют	данные отсутствуют
753	1.1.748	1.1.749	199°46.6`	18.5	данные отсутствуют	данные отсутствуют	данные отсутствуют
754	1.1.749	1.1.750	226°53.0`	15.27	данные отсутствуют	данные отсутствуют	данные отсутствуют
755	1.1.750	1.1.751	235°10.0`	39.02	данные отсутствуют	данные отсутствуют	данные отсутствуют
756	1.1.751	1.1.752	190°37.6`	11.33	данные отсутствуют	данные отсутствуют	данные отсутствуют
757	1.1.752	1.1.753	135°0.0`	10.83	данные отсутствуют	данные отсутствуют	данные отсутствуют
758	1.1.753	1.1.754	84°49.0`	15.38	данные отсутствуют	данные отсутствуют	данные отсутствуют
759	1.1.754	1.1.755	59°30.9`	13.74	данные отсутствуют	данные отсутствуют	данные отсутствуют
760	1.1.755	1.1.756	78°20.0`	65.42	данные отсутствуют	данные отсутствуют	данные отсутствуют



ДОКУМЕНТ ПОДПИСАН
ЭЛЕКТРОННОЙ ПОДПИСЬЮ

Сертификат: 3094В7974ВЗСА8Е1F07А347СFAD6FA78

Владелец: ФЕДЕРАЛЬНАЯ СЛУЖБА ГОСУДАРСТВЕННОЙ

РЕГИСТРАЦИИ, КАДАСТРА И КАРТОГРАФИИ

Действителен: с 17.05.2022 по 10.08.2023

полное наименование должности

инициалы, фамилия

Земельный участок

вид объекта недвижимости

Лист № 28 раздела 3.1

Всего листов раздела 3.1: 36

Всего разделов: 8

Всего листов выписки: 202

20.06.2023г. № КУВИ-001/2023-141847531

Кадастровый номер:

59:32:3960006:5209

1	2	3	4	5	6	7	8
761	1.1.756	1.1.757	98°0.5'	45	данные отсутствуют	данные отсутствуют	данные отсутствуют
762	1.1.757	1.1.758	121°59.8'	13.14	данные отсутствуют	данные отсутствуют	данные отсутствуют
763	1.1.758	1.1.759	177°26.1'	46.71	данные отсутствуют	данные отсутствуют	данные отсутствуют
764	1.1.759	1.1.760	163°55.0'	37.68	данные отсутствуют	данные отсутствуют	данные отсутствуют
765	1.1.760	1.1.761	220°36.7'	12.84	данные отсутствуют	данные отсутствуют	данные отсутствуют
766	1.1.761	1.1.762	267°31.9'	16.02	данные отсутствуют	данные отсутствуют	данные отсутствуют
767	1.1.762	1.1.763	284°24.1'	25.17	данные отсутствуют	данные отсутствуют	данные отсутствуют
768	1.1.763	1.1.764	266°5.9'	30.71	данные отсутствуют	данные отсутствуют	данные отсутствуют
769	1.1.764	1.1.765	227°11.9'	25.62	данные отсутствуют	данные отсутствуют	данные отсутствуют
770	1.1.765	1.1.766	246°58.3'	60.53	данные отсутствуют	данные отсутствуют	данные отсутствуют
771	1.1.766	1.1.767	228°35.8'	15.79	данные отсутствуют	данные отсутствуют	данные отсутствуют
772	1.1.767	1.1.768	120°58.2'	16.25	данные отсутствуют	данные отсутствуют	данные отсутствуют
773	1.1.768	1.1.769	99°44.0'	24.73	данные отсутствуют	данные отсутствуют	данные отсутствуют
774	1.1.769	1.1.770	93°2.8'	52.29	данные отсутствуют	данные отсутствуют	данные отсутствуют
775	1.1.770	1.1.771	103°46.6'	38	данные отсутствуют	данные отсутствуют	данные отсутствуют
776	1.1.771	1.1.772	82°52.8'	28.08	данные отсутствуют	данные отсутствуют	данные отсутствуют
777	1.1.772	1.1.773	13°22.8'	15.04	данные отсутствуют	данные отсутствуют	данные отсутствуют
778	1.1.773	1.1.774	35°50.3'	15.46	данные отсутствуют	данные отсутствуют	данные отсутствуют
779	1.1.774	1.1.775	53°45.5'	25.91	данные отсутствуют	данные отсутствуют	данные отсутствуют
780	1.1.775	1.1.776	79°27.7'	30.45	данные отсутствуют	данные отсутствуют	данные отсутствуют
781	1.1.776	1.1.777	92°29.1'	32.06	данные отсутствуют	данные отсутствуют	данные отсутствуют
782	1.1.777	1.1.778	113°9.8'	32.41	данные отсутствуют	данные отсутствуют	данные отсутствуют
783	1.1.778	1.1.779	113°1.2'	24.37	данные отсутствуют	данные отсутствуют	данные отсутствуют
784	1.1.779	1.1.780	120°59.2'	39.22	данные отсутствуют	данные отсутствуют	данные отсутствуют
785	1.1.780	1.1.781	146°51.5'	21.13	данные отсутствуют	59:32:3960006:5192	данные отсутствуют
786	1.1.781	1.1.782	110°29.0'	38.29	данные отсутствуют	59:32:3960006:5192	данные отсутствуют
787	1.1.782	1.1.783	121°50.3'	48.13	данные отсутствуют	59:32:3960006:5192	данные отсутствуют
788	1.1.783	1.1.784	157°46.7'	20.73	данные отсутствуют	59:32:3960006:5192	данные отсутствуют
789	1.1.784	1.1.785	229°24.1'	33.44	данные отсутствуют	59:32:3960006:5192	данные отсутствуют



ДОКУМЕНТ ПОДПИСАН
ЭЛЕКТРОННОЙ ПОДПИСЬЮ

Сертификат: 3094В7974ВЗСА8Е1F07А347CFAD6FA78

Владелец: ФЕДЕРАЛЬНАЯ СЛУЖБА ГОСУДАРСТВЕННОЙ

РЕГИСТРАЦИИ, КАДАСТРА И КАРТОГРАФИИ

Действителен: с 17.05.2022 по 10.08.2023

полное наименование должности

инициалы, фамилия

Земельный участок

вид объекта недвижимости

Лист № 29 раздела 3.1

Всего листов раздела 3.1: 36

Всего разделов: 8

Всего листов выписки: 202

20.06.2023г. № КУВИ-001/2023-141847531

Кадастровый номер:

59:32:3960006:5209

1	2	3	4	5	6	7	8
790	1.1.785	1.1.786	128°42.4'	11.61	данные отсутствуют	59:32:3960006:5192	данные отсутствуют
791	1.1.786	1.1.787	64°2.2'	57.1	данные отсутствуют	59:32:3960006:5192	данные отсутствуют
792	1.1.787	1.1.788	101°18.6'	19.99	данные отсутствуют	59:32:3960006:5192	данные отсутствуют
793	1.1.788	1.1.789	86°19.8'	28.28	данные отсутствуют	59:32:3960006:5192	данные отсутствуют
794	1.1.789	1.1.790	140°44.0'	45.01	данные отсутствуют	59:32:3960006:5192	данные отсутствуют
795	1.1.790	1.1.791	201°22.0'	20.78	данные отсутствуют	59:32:3960006:5192	данные отсутствуют
796	1.1.791	1.1.792	201°20.0'	10.25	данные отсутствуют	59:32:3960006:5192	данные отсутствуют
797	1.1.792	1.1.793	254°5.2'	10.14	данные отсутствуют	данные отсутствуют	данные отсутствуют
798	1.1.793	1.1.794	171°52.4'	98.48	данные отсутствуют	данные отсутствуют	данные отсутствуют
799	1.1.794	1.1.795	182°23.4'	66.92	данные отсутствуют	данные отсутствуют	данные отсутствуют
800	1.1.795	1.1.796	80°31.2'	16.03	данные отсутствуют	данные отсутствуют	данные отсутствуют
801	1.1.796	1.1.797	62°19.0'	18.32	данные отсутствуют	данные отсутствуют	данные отсутствуют
802	1.1.797	1.1.798	194°31.8'	13.79	данные отсутствуют	данные отсутствуют	данные отсутствуют
803	1.1.798	1.1.799	243°16.7'	54.02	данные отсутствуют	59:32:0000000:454	данные отсутствуют
804	1.1.799	1.1.800	257°30.3'	29.77	данные отсутствуют	59:32:0000000:454	данные отсутствуют
805	1.1.800	1.1.801	269°34.7'	72.07	данные отсутствуют	59:32:0000000:454	данные отсутствуют
806	1.1.801	1.1.802	298°7.1'	25.25	данные отсутствуют	59:32:0000000:454	данные отсутствуют
807	1.1.802	1.1.803	270°30.1'	67.4	данные отсутствуют	данные отсутствуют	данные отсутствуют
808	1.1.803	1.1.804	180°30.1'	43.39	данные отсутствуют	данные отсутствуют	данные отсутствуют
809	1.1.804	1.1.805	180°27.4'	10.02	данные отсутствуют	данные отсутствуют	данные отсутствуют
810	1.1.805	1.1.806	90°28.4'	12.08	данные отсутствуют	данные отсутствуют	данные отсутствуют
811	1.1.806	1.1.807	90°30.4'	55.32	данные отсутствуют	данные отсутствуют	данные отсутствуют
812	1.1.807	1.1.808	0°29.5'	46.58	данные отсутствуют	данные отсутствуют	данные отсутствуют
813	1.1.808	1.1.809	117°44.0'	23.47	данные отсутствуют	59:32:0000000:454	данные отсутствуют
814	1.1.808	1.1.808			данные отсутствуют	59:32:0000000:8102(2)	данные отсутствуют
815	1.1.809	1.1.810	89°41.0'	74.36	данные отсутствуют	59:32:0000000:454	данные отсутствуют
816	1.1.810	1.1.811	77°26.0'	31.21	данные отсутствуют	59:32:0000000:454	данные отсутствуют
817	1.1.811	1.1.812	63°17.5'	55.27	данные отсутствуют	59:32:0000000:454	данные отсутствуют
818	1.1.812	1.1.1	154°14.5'	21.31	данные отсутствуют	данные отсутствуют	данные отсутствуют



ДОКУМЕНТ ПОДПИСАН
ЭЛЕКТРОННОЙ ПОДПИСЬЮ

Сертификат: 3094B7974B3CA8E1F07A347CFAD6FA78

Владелец: ФЕДЕРАЛЬНАЯ СЛУЖБА ГОСУДАРСТВЕННОЙ

РЕГИСТРАЦИИ, КАДАСТРА И КАРТОГРАФИИ

Действителен: с 17.05.2022 по 10.08.2023

полное наименование должности

инициалы, фамилия

Земельный участок

вид объекта недвижимости

Лист № 30 раздела 3.1

Всего листов раздела 3.1: 36

Всего разделов: 8

Всего листов выписки: 202

20.06.2023г. № КУВИ-001/2023-141847531

Кадастровый номер:

59:32:3960006:5209

1	2	3	4	5	6	7	8
819	1.2.813	1.2.814	29°21.6'	13.11	данные отсутствуют	данные отсутствуют	данные отсутствуют
820	1.2.814	1.2.815	324°42.2'	134.79	данные отсутствуют	данные отсутствуют	данные отсутствуют
821	1.2.815	1.2.816	330°55.0'	29.42	данные отсутствуют	данные отсутствуют	данные отсутствуют
822	1.2.816	1.2.817	21°48.1'	15.4	данные отсутствуют	данные отсутствуют	данные отсутствуют
823	1.2.817	1.2.818	42°6.4'	29.84	данные отсутствуют	данные отсутствуют	данные отсутствуют
824	1.2.818	1.2.819	6°17.8'	12.95	данные отсутствуют	данные отсутствуют	данные отсутствуют
825	1.2.819	1.2.820	328°32.8'	15.06	данные отсутствуют	данные отсутствуют	данные отсутствуют
826	1.2.820	1.2.821	24°46.8'	40.92	данные отсутствуют	данные отсутствуют	данные отсутствуют
827	1.2.821	1.2.822	11°48.4'	22.82	данные отсутствуют	данные отсутствуют	данные отсутствуют
828	1.2.822	1.2.823	16°15.0'	13.94	данные отсутствуют	данные отсутствуют	данные отсутствуют
829	1.2.823	1.2.824	235°15.6'	53.91	данные отсутствуют	данные отсутствуют	данные отсутствуют
830	1.2.824	1.2.825	219°55.0'	45.65	данные отсутствуют	данные отсутствуют	данные отсутствуют
831	1.2.825	1.2.826	191°45.7'	35.03	данные отсутствуют	данные отсутствуют	данные отсутствуют
832	1.2.826	1.2.827	173°28.6'	25.17	данные отсутствуют	данные отсутствуют	данные отсутствуют
833	1.2.827	1.2.828	141°4.2'	23.87	данные отсутствуют	данные отсутствуют	данные отсутствуют
834	1.2.828	1.2.829	180°0.0'	12.86	данные отсутствуют	данные отсутствуют	данные отсутствуют
835	1.2.829	1.2.830	238°25.4'	10.9	данные отсутствуют	данные отсутствуют	данные отсутствуют
836	1.2.830	1.2.831	295°19.1'	15.01	данные отсутствуют	данные отсутствуют	данные отсутствуют
837	1.2.831	1.2.832	270°0.0'	22.15	данные отсутствуют	данные отсутствуют	данные отсутствуют
838	1.2.832	1.2.833	213°1.7'	17.04	данные отсутствуют	данные отсутствуют	данные отсутствуют
839	1.2.833	1.2.834	182°20.3'	35.04	данные отсутствуют	данные отсутствуют	данные отсутствуют
840	1.2.834	1.2.835	165°56.9'	17.67	данные отсутствуют	данные отсутствуют	данные отсутствуют
841	1.2.835	1.2.836	46°56.2'	44.99	данные отсутствуют	данные отсутствуют	данные отсутствуют
842	1.2.836	1.2.837	108°25.2'	47.44	данные отсутствуют	данные отсутствуют	данные отсутствуют
843	1.2.837	1.2.838	135°31.9'	54.06	данные отсутствуют	данные отсутствуют	данные отсутствуют
844	1.2.838	1.2.813	133°22.9'	54.07	данные отсутствуют	данные отсутствуют	данные отсутствуют
845	1.3.839	1.3.840	193°40.5'	50	данные отсутствуют	59:32:2430001:2289	адрес отсутствует
846	1.3.840	1.3.841	283°41.0'	42.99	данные отсутствуют	59:32:2430001:5184	614107, Пермский край, г. Пермь, ул. Вагановых, д. 9, кв. 29



ДОКУМЕНТ ПОДПИСАН
ЭЛЕКТРОННОЙ ПОДПИСЬЮ

Сертификат: 3094В7974ВЗСА8Е1F07А347СFAD6FA78

Владелец: ФЕДЕРАЛЬНАЯ СЛУЖБА ГОСУДАРСТВЕННОЙ

РЕГИСТРАЦИИ, КАДАСТРА И КАРТОГРАФИИ

Действителен: с 17.05.2022 по 10.08.2023

полное наименование должности

инициалы, фамилия

Земельный участок							
вид объекта недвижимости							
Лист № 31 раздела 3.1		Всего листов раздела 3.1: 36		Всего разделов: 8		Всего листов выписки: 202	
20.06.2023г. № КУВИ-001/2023-141847531							
Кадастровый номер:				59:32:3960006:5209			
847	1.3.841	1.3.842	193°40.9'	39.99	данные отсутствуют	59:32:2430001:5184	614107, Пермский край, г. Пермь, ул. Вагановых, д. 9, кв. 29
848	1.3.842	1.3.843	103°41.2'	50	данные отсутствуют	59:32:2430001:5184	614107, Пермский край, г. Пермь, ул. Вагановых, д. 9, кв. 29
849	1.3.843	1.3.844	103°40.3'	50.01	данные отсутствуют	59:32:2430001:2286	адрес отсутствует
850	1.3.844	1.3.845	13°39.9'	40	данные отсутствуют	59:32:2430001:2286	адрес отсутствует
851	1.3.845	1.3.846	283°38.6'	17	данные отсутствуют	59:32:2430001:2286	адрес отсутствует
852	1.3.846	1.3.847	13°40.3'	50.01	данные отсутствуют	59:32:2430001:2289	адрес отсутствует
853	1.3.847	1.3.839	283°39.9'	40	данные отсутствуют	59:32:2430001:2289	адрес отсутствует
854	1.4.848	1.4.849	33°29.2'	34.47	данные отсутствуют	данные отсутствуют	данные отсутствуют
855	1.4.849	1.4.850	50°41.2'	13.27	данные отсутствуют	данные отсутствуют	данные отсутствуют
856	1.4.850	1.4.851	17°7.7'	9.71	данные отсутствуют	данные отсутствуют	данные отсутствуют
857	1.4.851	1.4.852	270°0.0'	15.72	данные отсутствуют	данные отсутствуют	данные отсутствуют
858	1.4.852	1.4.853	251°58.1'	32.31	данные отсутствуют	данные отсутствуют	данные отсутствуют
859	1.4.853	1.4.854	235°48.8'	137.34	данные отсутствуют	данные отсутствуют	данные отсутствуют
860	1.4.854	1.4.855	104°38.0'	16.98	данные отсутствуют	данные отсутствуют	данные отсутствуют
861	1.4.855	1.4.856	91°25.4'	28.6	данные отсутствуют	данные отсутствуют	данные отсутствуют
862	1.4.856	1.4.857	66°7.7'	40.63	данные отсутствуют	данные отсутствуют	данные отсутствуют
863	1.4.857	1.4.848	57°21.6'	54.31	данные отсутствуют	данные отсутствуют	данные отсутствуют
864	1.5.858	1.5.859	193°39.7'	50	данные отсутствуют	59:32:2430001:362	Пермский край, г.Пермь, ул.Льва Шатрова, д.4, кв.12
865	1.5.859	1.5.860	103°38.6'	17	данные отсутствуют	59:32:2430001:362	Пермский край, г.Пермь, ул.Льва Шатрова, д.4, кв.12
866	1.5.860	1.5.861	103°41.2'	22.99	данные отсутствуют	59:32:2430001:362	Пермский край, г.Пермь, ул.Льва Шатрова, д.4, кв.12
867	1.5.861	1.5.862	103°40.0'	27	данные отсутствуют	59:32:2430001:2298	адрес отсутствует
868	1.5.862	1.5.863	103°39.7'	13	данные отсутствуют	59:32:2430001:2298	адрес отсутствует
869	1.5.863	1.5.864	13°40.5'	50	данные отсутствуют	59:32:2430001:2298	адрес отсутствует
870	1.5.864	1.5.865	283°39.9'	40	данные отсутствуют	59:32:2430001:2298	адрес отсутствует
871	1.5.865	1.5.858	283°40.7'	40	данные отсутствуют	59:32:2430001:362	Пермский край, г.Пермь, ул.Льва Шатрова, д.4, кв.12



ДОКУМЕНТ ПОДПИСАН
ЭЛЕКТРОННОЙ ПОДПИСЬЮ

Сертификат: 3094В7974ВЗСА8Е1F07А347СFAD6FA78

Владелец: ФЕДЕРАЛЬНАЯ СЛУЖБА ГОСУДАРСТВЕННОЙ
РЕГИСТРАЦИИ, КАДАСТРА И КАРТОГРАФИИ
Действителен: с 17.05.2022 по 10.08.2023

полное наименование должности

инициалы, фамилия

Земельный участок

вид объекта недвижимости

Лист № 32 раздела 3.1

Всего листов раздела 3.1: 36

Всего разделов: 8

Всего листов выписки: 202

20.06.2023г. № КУВИ-001/2023-141847531

Кадастровый номер:

59:32:3960006:5209

1	2	3	4	5	6	7	8
872	1.6.866	1.6.867	237°37.9'	36.22	данные отсутствуют	данные отсутствуют	данные отсутствуют
873	1.6.867	1.6.868	222°21.3'	34.32	данные отсутствуют	данные отсутствуют	данные отсутствуют
874	1.6.868	1.6.869	135°0.0'	13.62	данные отсутствуют	данные отсутствуют	данные отсутствуют
875	1.6.869	1.6.870	134°58.3'	13.81	данные отсутствуют	данные отсутствуют	данные отсутствуют
876	1.6.870	1.6.871	45°0.0'	78.06	данные отсутствуют	данные отсутствуют	данные отсутствуют
877	1.6.871	1.6.866	293°10.1'	22.72	данные отсутствуют	данные отсутствуют	данные отсутствуют
878	1.7.872	1.7.873	310°10.2'	1.01	данные отсутствуют	данные отсутствуют	данные отсутствуют
879	1.7.873	1.7.874	220°10.2'	1.01	данные отсутствуют	данные отсутствуют	данные отсутствуют
880	1.7.874	1.7.875	129°43.9'	1	данные отсутствуют	данные отсутствуют	данные отсутствуют
881	1.7.875	1.7.872	40°32.3'	1	данные отсутствуют	данные отсутствуют	данные отсутствуют
882	1.8.876	1.8.877	105°0.3'	1	данные отсутствуют	данные отсутствуют	данные отсутствуют
883	1.8.877	1.8.878	15°0.3'	1	данные отсутствуют	данные отсутствуют	данные отсутствуют
884	1.8.878	1.8.879	285°9.2'	0.99	данные отсутствуют	данные отсутствуют	данные отсутствуют
885	1.8.879	1.8.876	195°33.3'	1.01	данные отсутствуют	данные отсутствуют	данные отсутствуют
886	1.9.880	1.9.881	105°0.3'	1	данные отсутствуют	данные отсутствуют	данные отсутствуют
887	1.9.881	1.9.882	15°9.2'	0.99	данные отсутствуют	данные отсутствуют	данные отсутствуют
888	1.9.882	1.9.883	285°33.3'	1.01	данные отсутствуют	данные отсутствуют	данные отсутствуют
889	1.9.883	1.9.880	195°0.3'	1	данные отсутствуют	данные отсутствуют	данные отсутствуют
890	1.10.884	1.10.885	130°10.2'	1.01	данные отсутствуют	данные отсутствуют	данные отсутствуют
891	1.10.885	1.10.886	40°6.1'	0.99	данные отсутствуют	данные отсутствуют	данные отсутствуют
892	1.10.886	1.10.887	310°32.3'	1	данные отсутствуют	данные отсутствуют	данные отсутствуют
893	1.10.887	1.10.888	220°32.3'	1	данные отсутствуют	данные отсутствуют	данные отсутствуют
894	1.11.888	1.11.889	105°42.5'	1	данные отсутствуют	данные отсутствуют	данные отсутствуют
895	1.11.889	1.11.890	15°42.5'	1	данные отсутствуют	данные отсутствуют	данные отсутствуют



ДОКУМЕНТ ПОДПИСАН
ЭЛЕКТРОННОЙ ПОДПИСЬЮ

Сертификат: 3094B7974B3CA8E1F07A347CFAD6FA78

Владелец: ФЕДЕРАЛЬНАЯ СЛУЖБА ГОСУДАРСТВЕННОЙ

РЕГИСТРАЦИИ, КАДАСТРА И КАРТОГРАФИИ

Действителен: с 17.05.2022 по 10.08.2023

полное наименование должности

инициалы, фамилия

Земельный участок

вид объекта недвижимости

Лист № 33 раздела 3.1

Всего листов раздела 3.1: 36

Всего разделов: 8

Всего листов выписки: 202

20.06.2023г. № КУВИ-001/2023-141847531

Кадастровый номер:

59:32:3960006:5209

1	2	3	4	5	6	7	8
896	1.11.890	1.11.891	285°42.5'	1	данные отсутствуют	данные отсутствуют	данные отсутствуют
897	1.11.891	1.11.898	195°42.5'	1	данные отсутствуют	данные отсутствуют	данные отсутствуют
898	1.12.892	1.12.893	105°42.5'	1	данные отсутствуют	данные отсутствуют	данные отсутствуют
899	1.12.893	1.12.894	15°33.3'	1.01	данные отсутствуют	данные отсутствуют	данные отсутствуют
900	1.12.894	1.12.895	285°0.3'	1	данные отсутствуют	данные отсутствуют	данные отсутствуют
901	1.12.895	1.12.892	195°9.2'	0.99	данные отсутствуют	данные отсутствуют	данные отсутствуют
902	1.13.896	1.13.897	195°0.3'	1	данные отсутствуют	данные отсутствуют	данные отсутствуют
903	1.13.897	1.13.898	105°9.2'	0.99	данные отсутствуют	данные отсутствуют	данные отсутствуют
904	1.13.898	1.13.899	15°42.5'	1	данные отсутствуют	данные отсутствуют	данные отсутствуют
905	1.13.899	1.13.896	285°33.3'	1.01	данные отсутствуют	данные отсутствуют	данные отсутствуют
906	1.14.900	1.14.901	103°53.8'	1	данные отсутствуют	данные отсутствуют	данные отсутствуют
907	1.14.901	1.14.902	14°27.1'	1	данные отсутствуют	данные отсутствуют	данные отсутствуют
908	1.14.902	1.14.903	283°53.8'	1	данные отсутствуют	данные отсутствуют	данные отсутствуют
909	1.14.903	1.14.900	194°27.1'	1	данные отсутствуют	данные отсутствуют	данные отсутствуют
910	1.15.904	1.15.905	105°42.5'	1	данные отсутствуют	данные отсутствуют	данные отсутствуют
911	1.15.905	1.15.906	15°42.5'	1	данные отсутствуют	данные отсутствуют	данные отсутствуют



ДОКУМЕНТ ПОДПИСАН
ЭЛЕКТРОННОЙ ПОДПИСЬЮ

Сертификат: 3094В7974ВЗСА8Е1F07А347СFAD6FA78

Владелец: ФЕДЕРАЛЬНАЯ СЛУЖБА ГОСУДАРСТВЕННОЙ

РЕГИСТРАЦИИ, КАДАСТРА И КАРТОГРАФИИ

Действителен: с 17.05.2022 по 10.08.2023

полное наименование должности

инициалы, фамилия

Земельный участок

вид объекта недвижимости

Лист № 34 раздела 3.1

Всего листов раздела 3.1: 36

Всего разделов: 8

Всего листов выписки: 202

20.06.2023г. № КУВИ-001/2023-141847531

Кадастровый номер:

59:32:3960006:5209

1	2	3	4	5	6	7	8
912	1.15.906	1.15.907	286°15.6'	1	данные отсутствуют	данные отсутствуют	данные отсутствуют
913	1.15.907	1.15.904	195°33.3'	1.01	данные отсутствуют	данные отсутствуют	данные отсутствуют
914	1.16.908	1.16.909	105°33.3'	1.01	данные отсутствуют	данные отсутствуют	данные отсутствуют
915	1.16.909	1.16.910	15°33.3'	1.01	данные отсутствуют	данные отсутствуют	данные отсутствуют
916	1.16.910	1.16.911	285°0.3'	1	данные отсутствуют	данные отсутствуют	данные отсутствуют
917	1.16.911	1.16.908	195°42.5'	1	данные отсутствуют	данные отсутствуют	данные отсутствуют
918	1.17.912	1.17.913	118°6.4'	1	данные отсутствуют	данные отсутствуют	данные отсутствуют
919	1.17.913	1.17.914	27°50.3'	1.01	данные отсутствуют	данные отсутствуют	данные отсутствуют
920	1.17.914	1.17.915	297°19.9'	1	данные отсутствуют	данные отсутствуют	данные отсутствуют
921	1.17.915	1.17.912	207°35.8'	0.99	данные отсутствуют	данные отсутствуют	данные отсутствуют
922	1.18.916	1.18.917	105°0.3'	1	данные отсутствуют	данные отсутствуют	данные отсутствуют
923	1.18.917	1.18.918	15°9.2'	0.99	данные отсутствуют	данные отсутствуют	данные отсутствуют
924	1.18.918	1.18.919	285°0.3'	1	данные отсутствуют	данные отсутствуют	данные отсутствуют
925	1.18.919	1.18.916	195°9.2'	0.99	данные отсутствуют	данные отсутствуют	данные отсутствуют
926	1.19.920	1.19.921	105°0.3'	1	данные отсутствуют	данные отсутствуют	данные отсутствуют
927	1.19.921	1.19.922	15°9.2'	0.99	данные отсутствуют	данные отсутствуют	данные отсутствуют



ДОКУМЕНТ ПОДПИСАН
ЭЛЕКТРОННОЙ ПОДПИСЬЮ

Сертификат: 3094B7974B3CA8E1F07A347CFAD6FA78

Владелец: ФЕДЕРАЛЬНАЯ СЛУЖБА ГОСУДАРСТВЕННОЙ

РЕГИСТРАЦИИ, КАДАСТРА И КАРТОГРАФИИ

Действителен: с 17.05.2022 по 10.08.2023

полное наименование должности

инициалы, фамилия

Земельный участок
вид объекта недвижимости

Лист № 35 раздела 3.1

Всего листов раздела 3.1: 36

Всего разделов: 8

Всего листов выписки: 202

20.06.2023г. № КУВИ-001/2023-141847531

Кадастровый номер:

59:32:3960006:5209

1	2	3	4	5	6	7	8
928	1.19.922	1.19.923	285°0.3`	1	данные отсутствуют	данные отсутствуют	данные отсутствуют
929	1.19.923	1.19.920	195°9.2`	0.99	данные отсутствуют	данные отсутствуют	данные отсутствуют
930	1.20.924	1.20.925	104°27.1`	1	данные отсутствуют	данные отсутствуют	данные отсутствуют
931	1.20.925	1.20.926	14°27.1`	1	данные отсутствуют	данные отсутствуют	данные отсутствуют
932	1.20.926	1.20.927	284°27.1`	1	данные отсутствуют	данные отсутствуют	данные отсутствуют
933	1.20.927	1.20.924	194°27.1`	1	данные отсутствуют	данные отсутствуют	данные отсутствуют
934	1.21.928	1.21.929	129°43.9`	1	данные отсутствуют	данные отсутствуют	данные отсутствуют
935	1.21.929	1.21.930	40°6.1`	0.99	данные отсутствуют	данные отсутствуют	данные отсутствуют
936	1.21.930	1.21.931	310°32.3`	1	данные отсутствуют	данные отсутствуют	данные отсутствуют
937	1.21.931	1.21.928	220°10.2`	1.01	данные отсутствуют	данные отсутствуют	данные отсутствуют
938	1.22.932	1.22.933	129°43.9`	1	данные отсутствуют	данные отсутствуют	данные отсутствуют
939	1.22.933	1.22.934	40°6.1`	0.99	данные отсутствуют	данные отсутствуют	данные отсутствуют
940	1.22.934	1.22.935	310°6.1`	0.99	данные отсутствуют	данные отсутствуют	данные отсутствуют
941	1.22.935	1.22.932	220°32.3`	1	данные отсутствуют	данные отсутствуют	данные отсутствуют
942	1.23.936	1.23.937	130°6.1`	0.99	данные отсутствуют	данные отсутствуют	данные отсутствуют
943	1.23.937	1.23.938	40°6.1`	0.99	данные отсутствуют	данные отсутствуют	данные отсутствуют



ДОКУМЕНТ ПОДПИСАН
ЭЛЕКТРОННОЙ ПОДПИСЬЮ

Сертификат: 3094B7974B3CA8E1F07A347CFAD6FA78

Владелец: ФЕДЕРАЛЬНАЯ СЛУЖБА ГОСУДАРСТВЕННОЙ

РЕГИСТРАЦИИ, КАДАСТРА И КАРТОГРАФИИ

Действителен: с 17.05.2022 по 10.08.2023

полное наименование должности

инициалы, фамилия

Земельный участок

вид объекта недвижимости

Лист № 36 раздела 3.1

Всего листов раздела 3.1: 36

Всего разделов: 8

Всего листов выписки: 202

20.06.2023г. № КУВИ-001/2023-141847531

Кадастровый номер:

59:32:3960006:5209

1	2	3	4	5	6	7	8
944	1.23.938	1.23.939	310°6.1'	0.99	данные отсутствуют	данные отсутствуют	данные отсутствуют
945	1.23.939	1.23.936	220°6.1'	0.99	данные отсутствуют	данные отсутствуют	данные отсутствуют
946	1.24.940	1.24.941	105°9.2'	0.99	данные отсутствуют	данные отсутствуют	данные отсутствуют
947	1.24.941	1.24.942	15°0.3'	1	данные отсутствуют	данные отсутствуют	данные отсутствуют
948	1.24.942	1.24.943	285°9.2'	0.99	данные отсутствуют	данные отсутствуют	данные отсутствуют
949	1.24.943	1.24.940	195°0.3'	1	данные отсутствуют	данные отсутствуют	данные отсутствуют



ДОКУМЕНТ ПОДПИСАН
ЭЛЕКТРОННОЙ ПОДПИСЬЮ

Сертификат: 3094B7974B3CA8E1F07A347CFAD6FA78

Владелец: ФЕДЕРАЛЬНАЯ СЛУЖБА ГОСУДАРСТВЕННОЙ

РЕГИСТРАЦИИ, КАДАСТРА И КАРТОГРАФИИ

Действителен: с 17.05.2022 по 10.08.2023

полное наименование должности

инициалы, фамилия

Выписка из Единого государственного реестра недвижимости об объекте недвижимости

Описание местоположения земельного участка

Земельный участок			
вид объекта недвижимости			
Лист № 1 раздела 3.2	Всего листов раздела 3.2: 34	Всего разделов: 8	Всего листов выписки: 202
20.06.2023г. № КУВИ-001/2023-141847531			
Кадастровый номер:		59:32:3960006:5209	

Сведения о характерных точках границы земельного участка				
Система координат МСК-59, зона 2				
Номер точки	Координаты, м		Описание закрепления на местности	Средняя квадратичная погрешность определения координат характерных точек границ земельного участка, м
	X	Y		
1	2	3	4	5
1	487290.85	2229163.77	-	-
2	487231.66	2229161.67	-	-
3	487266.48	2229154.02	-	-
4	487297.08	2229143.49	-	-
5	487273.34	2229091.1	-	-
6	487242.1	2229112.24	-	-
7	487175.25	2229117.8	-	-
8	487145.18	2229132.87	-	-
9	487123.72	2229140.78	-	-
10	487090.29	2229144.95	-	-
11	487072.88	2229143.56	-	-
12	487067.76	2229131.27	-	-
13	487065.33	2229103.4	-	-
14	487054.08	2229096.9	-	-
15	487020.65	2229100.38	-	-
16	487004.63	2229097.59	-	-
17	486990.16	2229090.83	-	-
18	486978.16	2229019.35	-	-
19	486983.45	2228991.85	-	-
20	487004.63	2228960.11	-	-
21	487031.7	2228928.13	-	-
22	487089.8	2228877.7	-	-



ДОКУМЕНТ ПОДПИСАН
ЭЛЕКТРОННОЙ ПОДПИСЬЮ

Сертификат: 3094В7974ВЗСА8Е1F07А347CFAD6FA78

Владелец: ФЕДЕРАЛЬНАЯ СЛУЖБА ГОСУДАРСТВЕННОЙ
РЕГИСТРАЦИИ, КАДАСТРА И КАРТОГРАФИИ
Действителен: с 17.05.2022 по 10.08.2023

полное наименование должности

инициалы, фамилия

Земельный участок

вид объекта недвижимости

Лист № 2 раздела 3.2

Всего листов раздела 3.2: 34

Всего разделов: 8

Всего листов выписки: 202

20.06.2023г. № КУВИ-001/2023-141847531

Кадастровый номер:

59:32:3960006:5209

1	2	3	4	5
23	487137.8	2228842.43	-	-
24	487156.5	2228815.74	-	-
25	487199.36	2228775.18	-	-
26	487247.71	2228768.13	-	-
27	487292.71	2228758.61	-	-
28	487322.54	2228743.82	-	-
29	487333.3	2228740.97	-	-
30	487344.05	2228740.97	-	-
31	487357.55	2228740.97	-	-
32	487359.65	2228726.52	-	-
33	487351.48	2228713.72	-	-
34	487333.48	2228703.68	-	-
35	487320.04	2228698.31	-	-
36	487298.94	2228681.56	-	-
37	487292.86	2228668.46	-	-
38	487289.4	2228621.53	-	-
39	487294.37	2228567.96	-	-
40	487289.04	2228523.57	-	-
41	487294.96	2228442.93	-	-
42	487310.78	2228338.1	-	-
43	487324.77	2228289.9	-	-
44	487351.67	2228223.42	-	-
45	487361.34	2228163.94	-	-
46	487359.85	2228110.75	-	-
47	487371.1	2228044.71	-	-
48	487377.66	2228035.34	-	-
49	487400.63	2228037.68	-	-
50	487433.91	2228059.23	-	-
51	487474.69	2228097.64	-	-



ДОКУМЕНТ ПОДПИСАН
ЭЛЕКТРОННОЙ ПОДПИСЬЮ

Сертификат: 3094В7974ВЗСА8Е1F07А347CFAD6FA78

Владелец: ФЕДЕРАЛЬНАЯ СЛУЖБА ГОСУДАРСТВЕННОЙ

РЕГИСТРАЦИИ, КАДАСТРА И КАРТОГРАФИИ

Действителен: с 17.05.2022 по 10.08.2023

полное наименование должности

инициалы, фамилия

Земельный участок

вид объекта недвижимости

Лист № 3 раздела 3.2

Всего листов раздела 3.2: 34

Всего разделов: 8

Всего листов выписки: 202

20.06.2023г. № КУВИ-001/2023-141847531

Кадастровый номер:

59:32:3960006:5209

1	2	3	4	5
52	487491.61	2228011.74	-	-
53	487497	2227967.94	-	-
54	487534.49	2227963.8	-	-
55	487554	2227971.58	-	-
56	487569.17	2227992.71	-	-
57	487576.77	2228007.76	-	-
58	487582.3	2228008.3	-	-
59	487585.98	2227997.5	-	-
60	487575.13	2227941.7	-	-
61	487583.04	2227922.58	-	-
62	487597.1	2227915.55	-	-
63	487608.55	2227922.96	-	-
64	487621.55	2227945.47	-	-
65	487678.06	2228003.78	-	-
66	487682.65	2227999.33	-	-
67	487681.01	2227985.98	-	-
68	487659.92	2227944.04	-	-
69	487662.84	2227930	-	-
70	487673.98	2227921.79	-	-
71	487761.53	2227924.32	-	-
72	487815.83	2228004.72	-	-
73	487828.77	2228015.24	-	-
74	487848.71	2227947.27	-	-
75	487864.39	2227932.8	-	-
76	487894.1	2227934.4	-	-
77	487931.62	2227952.71	-	-
78	487930.92	2228000.97	-	-
79	487971.06	2228009.62	-	-
80	488000.86	2228068.98	-	-



ДОКУМЕНТ ПОДПИСАН
ЭЛЕКТРОННОЙ ПОДПИСЬЮ

Сертификат: 3094В7974ВЗСА8Е1F07А347CFAD6FA78

Владелец: ФЕДЕРАЛЬНАЯ СЛУЖБА ГОСУДАРСТВЕННОЙ

РЕГИСТРАЦИИ, КАДАСТРА И КАРТОГРАФИИ

Действителен: с 17.05.2022 по 10.08.2023

полное наименование должности

инициалы, фамилия

Земельный участок

вид объекта недвижимости

Лист № 4 раздела 3.2

Всего листов раздела 3.2: 34

Всего разделов: 8

Всего листов выписки: 202

20.06.2023г. № КУВИ-001/2023-141847531

Кадастровый номер:

59:32:3960006:5209

1	2	3	4	5
81	488030.22	2228088.97	-	-
82	488052.32	2228112.24	-	-
83	488059.45	2228124.72	-	-
84	488087.58	2228136.9	-	-
85	488115.55	2228157.98	-	-
86	488137.39	2228182.83	-	-
87	488155.21	2228206.72	-	-
88	488167.54	2228212.47	-	-
89	488192.13	2228178.57	-	-
90	488188.67	2228170.62	-	-
91	488161.49	2228154.7	-	-
92	488068.68	2228056.88	-	-
93	488049.93	2228028.78	-	-
94	488044.3	2228012.85	-	-
95	488038.21	2227954.3	-	-
96	488044.3	2227941.65	-	-
97	488057.43	2227940.72	-	-
98	488091.07	2227949.83	-	-
99	488185.24	2228061.57	-	-
100	488205.4	2228080.31	-	-
101	488258.03	2228137.22	-	-
102	488295.7	2228049.2	-	-
103	488307.18	2228041	-	-
104	488323.82	2228038.89	-	-
105	488398.51	2228045.69	-	-
106	488411.16	2228048.5	-	-
107	488403.2	2228035.15	-	-
108	488361.24	2228012.05	-	-
109	488379.76	2227988.62	-	-



ДОКУМЕНТ ПОДПИСАН
ЭЛЕКТРОННОЙ ПОДПИСЬЮ

Сертификат: 3094В7974ВЗСА8Е1F07А347CFAD6FA78

Владелец: ФЕДЕРАЛЬНАЯ СЛУЖБА ГОСУДАРСТВЕННОЙ

РЕГИСТРАЦИИ, КАДАСТРА И КАРТОГРАФИИ

Действителен: с 17.05.2022 по 10.08.2023

полное наименование должности

инициалы, фамилия

Земельный участок

вид объекта недвижимости

Лист № 5 раздела 3.2

Всего листов раздела 3.2: 34

Всего разделов: 8

Всего листов выписки: 202

20.06.2023г. № КУВИ-001/2023-141847531

Кадастровый номер:

59:32:3960006:5209

1	2	3	4	5
110	488412.34	2227973.63	-	-
111	488394.52	2227970.36	-	-
112	488380.46	2227971.53	-	-
113	488330.2	2227984.17	-	-
114	488274.75	2227987.69	-	-
115	488243.81	2227984.88	-	-
116	488222.25	2227977.92	-	-
117	488215.22	2227953.56	-	-
118	488226.94	2227934.59	-	-
119	488325.71	2227927.13	-	-
120	488288.47	2227905.59	-	-
121	488274.65	2227888.26	-	-
122	488270.91	2227876.08	-	-
123	488270.67	2227867.18	-	-
124	488276.99	2227851.48	-	-
125	488287.86	2227843.85	-	-
126	488382.87	2227832.89	-	-
127	488384.02	2227823.66	-	-
128	488440.83	2227823.66	-	-
129	488454.49	2227828.22	-	-
130	488463.92	2227843.65	-	-
131	488558.21	2227842.81	-	-
132	488656.8	2227847.96	-	-
133	488679.09	2227859.1	-	-
134	488705.67	2227886.54	-	-
135	488721.96	2227896.82	-	-
136	488746.82	2227896.83	-	-
137	488768.25	2227889.97	-	-
138	488770.08	2227915.04	-	-



ДОКУМЕНТ ПОДПИСАН
ЭЛЕКТРОННОЙ ПОДПИСЬЮ

Сертификат: 3094В7974ВЗСА8Е1F07А347CFAD6FA78

Владелец: ФЕДЕРАЛЬНАЯ СЛУЖБА ГОСУДАРСТВЕННОЙ

РЕГИСТРАЦИИ, КАДАСТРА И КАРТОГРАФИИ

Действителен: с 17.05.2022 по 10.08.2023

полное наименование должности

инициалы, фамилия

Земельный участок

вид объекта недвижимости

Лист № 6 раздела 3.2

Всего листов раздела 3.2: 34

Всего разделов: 8

Всего листов выписки: 202

20.06.2023г. № КУВИ-001/2023-141847531

Кадастровый номер:

59:32:3960006:5209

1	2	3	4	5
139	488782.8	2227941.25	-	-
140	488794.71	2227912.65	-	-
141	488882.89	2227961.12	-	-
142	488880.5	2227973.83	-	-
143	488846.34	2227981.77	-	-
144	488883.68	2228009.57	-	-
145	488916.51	2227996.77	-	-
146	488965.19	2227984.01	-	-
147	489052.99	2228006.36	-	-
148	489064.16	2228006.36	-	-
149	489083.31	2227975.24	-	-
150	489105.66	2227972.05	-	-
151	489148.76	2227996.79	-	-
152	489163.12	2227999.19	-	-
153	489205.42	2227992.01	-	-
154	489246.93	2228011.17	-	-
155	489290.82	2228020.75	-	-
156	489358.67	2228097.37	-	-
157	489366.65	2228098.17	-	-
158	489407.94	2228151.86	-	-
159	489445.68	2228148.2	-	-
160	489485.87	2228173.77	-	-
161	489499.27	2228193.26	-	-
162	489535.8	2228181.08	-	-
163	489487.08	2228138.46	-	-
164	489472.47	2228140.89	-	-
165	489404.27	2228089.75	-	-
166	489403.36	2228064.66	-	-
167	489378.62	2228041.51	-	-



ДОКУМЕНТ ПОДПИСАН
ЭЛЕКТРОННОЙ ПОДПИСЬЮ

Сертификат: 3094В7974ВЗСА8Е1F07А347CFAD6FA78

Владелец: ФЕДЕРАЛЬНАЯ СЛУЖБА ГОСУДАРСТВЕННОЙ

РЕГИСТРАЦИИ, КАДАСТРА И КАРТОГРАФИИ

Действителен: с 17.05.2022 по 10.08.2023

полное наименование должности

инициалы, фамилия

Земельный участок

вид объекта недвижимости

Лист № 7 раздела 3.2

Всего листов раздела 3.2: 34

Всего разделов: 8

Всего листов выписки: 202

20.06.2023г. № КУВИ-001/2023-141847531

Кадастровый номер:

59:32:3960006:5209

1	2	3	4	5
168	489388.43	2228025.19	-	-
169	489452.97	2228010.58	-	-
170	489487.07	2228028.84	-	-
171	489505.34	2228053.2	-	-
172	489507.78	2228083.65	-	-
173	489549.18	2228066.6	-	-
174	489594.23	2228067.81	-	-
175	489608.84	2228038.58	-	-
176	489603.69	2228031.15	-	-
177	489598.1	2227968.1	-	-
178	489601.29	2227935.38	-	-
179	489616.45	2227910.64	-	-
180	489641.19	2227907.45	-	-
181	489688.28	2227929.8	-	-
182	489694.67	2227919.43	-	-
183	489689.88	2227888.3	-	-
184	489693.87	2227872.34	-	-
185	489710.63	2227857.18	-	-
186	489764.9	2227838.82	-	-
187	489780.86	2227819.67	-	-
188	489800.82	2227816.48	-	-
189	489839.92	2227842.02	-	-
190	489855.09	2227838.03	-	-
191	489861.47	2227824.46	-	-
192	489855.89	2227793.34	-	-
193	489861.47	2227770.2	-	-
194	489885.23	2227773.06	-	-
195	489933.94	2227802.29	-	-
196	489957.64	2227743.47	-	-



ДОКУМЕНТ ПОДПИСАН
ЭЛЕКТРОННОЙ ПОДПИСЬЮ

Сертификат: 3094В7974ВЗСА8Е1F07А347CFAD6FA78

Владелец: ФЕДЕРАЛЬНАЯ СЛУЖБА ГОСУДАРСТВЕННОЙ

РЕГИСТРАЦИИ, КАДАСТРА И КАРТОГРАФИИ

Действителен: с 17.05.2022 по 10.08.2023

полное наименование должности

инициалы, фамилия

Земельный участок

вид объекта недвижимости

Лист № 8 раздела 3.2

Всего листов раздела 3.2: 34

Всего разделов: 8

Всего листов выписки: 202

20.06.2023г. № КУВИ-001/2023-141847531

Кадастровый номер:

59:32:3960006:5209

1	2	3	4	5
197	489958.44	2227735.09	-	-
198	489954.85	2227721.52	-	-
199	489927.31	2227728.7	-	-
200	489903.37	2227728.3	-	-
201	489877.83	2227718.32	-	-
202	489872.24	2227702.76	-	-
203	489875.43	2227693.18	-	-
204	489887.41	2227680.81	-	-
205	489885.41	2227670.83	-	-
206	489866.66	2227673.63	-	-
207	489851.09	2227683.6	-	-
208	489831.14	2227721.91	-	-
209	489805.6	2227752.63	-	-
210	489728.98	2227790.93	-	-
211	489701.85	2227798.12	-	-
212	489630.02	2227789.33	-	-
213	489605.28	2227790.92	-	-
214	489582.13	2227801.3	-	-
215	489565.37	2227826.04	-	-
216	489550.21	2227834.81	-	-
217	489498.33	2227835.61	-	-
218	489479.17	2227828.43	-	-
219	489469.6	2227814.86	-	-
220	489467.2	2227790.91	-	-
221	489457.63	2227793.3	-	-
222	489437.67	2227825.23	-	-
223	489405.75	2227839.59	-	-
224	489313.17	2227861.93	-	-
225	489231.76	2227867.51	-	-



ДОКУМЕНТ ПОДПИСАН
ЭЛЕКТРОННОЙ ПОДПИСЬЮ

Сертификат: 3094В7974ВЗСА8Е1F07А347CFAD6FA78

Владелец: ФЕДЕРАЛЬНАЯ СЛУЖБА ГОСУДАРСТВЕННОЙ

РЕГИСТРАЦИИ, КАДАСТРА И КАРТОГРАФИИ

Действителен: с 17.05.2022 по 10.08.2023

полное наименование должности

инициалы, фамилия

Земельный участок

вид объекта недвижимости

Лист № 9 раздела 3.2

Всего листов раздела 3.2: 34

Всего разделов: 8

Всего листов выписки: 202

20.06.2023г. № КУВИ-001/2023-141847531

Кадастровый номер:

59:32:3960006:5209

1	2	3	4	5
226	489218.19	2227850.75	-	-
227	489218.19	2227834.79	-	-
228	489231.76	2227811.64	-	-
229	489232.56	2227798.8	-	-
230	489225.37	2227794.88	-	-
231	489214.2	2227806.05	-	-
232	489191.85	2227839.57	-	-
233	489168.71	2227843.56	-	-
234	489139.98	2227833.18	-	-
235	489132.79	2227843.56	-	-
236	489150.35	2227861.92	-	-
237	489148.76	2227885.86	-	-
238	489124.01	2227916.19	-	-
239	488958.01	2227901.81	-	-
240	489001.1	2227860.31	-	-
241	489020.26	2227853.12	-	-
242	489046.6	2227855.52	-	-
243	489053.78	2227879.46	-	-
244	489065.75	2227885.85	-	-
245	489084.9	2227881.86	-	-
246	489093.69	2227868.29	-	-
247	489092.89	2227853.93	-	-
248	489068.94	2227849.94	-	-
249	489029.83	2227835.57	-	-
250	489010.68	2227825.19	-	-
251	488975.56	2227856.32	-	-
252	488957.21	2227859.51	-	-
253	488901.34	2227836.35	-	-
254	488881.39	2227830.77	-	-



ДОКУМЕНТ ПОДПИСАН
ЭЛЕКТРОННОЙ ПОДПИСЬЮ

Сертификат: 3094В7974ВЗСА8Е1F07А347CFAD6FA78

Владелец: ФЕДЕРАЛЬНАЯ СЛУЖБА ГОСУДАРСТВЕННОЙ

РЕГИСТРАЦИИ, КАДАСТРА И КАРТОГРАФИИ

Действителен: с 17.05.2022 по 10.08.2023

полное наименование должности

инициалы, фамилия

Земельный участок

вид объекта недвижимости

Лист № 10 раздела 3.2

Всего листов раздела 3.2: 34

Всего разделов: 8

Всего листов выписки: 202

20.06.2023г. № КУВИ-001/2023-141847531

Кадастровый номер:

59:32:3960006:5209

1	2	3	4	5
255	488797.4	2227817.11	-	-
256	488781.97	2227806.82	-	-
257	488774.25	2227795.67	-	-
258	488777.67	2227780.24	-	-
259	488830.05	2227748.62	-	-
260	488915.05	2227712.89	-	-
261	488945.23	2227691.83	-	-
262	488936.5	2227686.28	-	-
263	488866.99	2227691.43	-	-
264	488847.97	2227681.67	-	-
265	488861.68	2227658.52	-	-
266	488873.74	2227663.63	-	-
267	488914.65	2227664.03	-	-
268	488929.74	2227648.54	-	-
269	488925.12	2227637.1	-	-
270	488909.69	2227589.09	-	-
271	488922.55	2227541.94	-	-
272	488917.4	2227481.08	-	-
273	488904.54	2227481.07	-	-
274	488893.4	2227486.21	-	-
275	488866.82	2227510.22	-	-
276	488846.25	2227510.22	-	-
277	488829.96	2227505.07	-	-
278	488818.82	2227489.64	-	-
279	488813.67	2227440.77	-	-
280	488803.38	2227406.48	-	-
281	488751.09	2227421.91	-	-
282	488755.38	2227450.2	-	-
283	488750.24	2227498.2	-	-



ДОКУМЕНТ ПОДПИСАН
ЭЛЕКТРОННОЙ ПОДПИСЬЮ

Сертификат: 3094В7974ВЗСА8Е1F07А347СFAD6FА78

Владелец: ФЕДЕРАЛЬНАЯ СЛУЖБА ГОСУДАРСТВЕННОЙ

РЕГИСТРАЦИИ, КАДАСТРА И КАРТОГРАФИИ

Действителен: с 17.05.2022 по 10.08.2023

полное наименование должности

инициалы, фамилия

Земельный участок

вид объекта недвижимости

Лист № 11 раздела 3.2

Всего листов раздела 3.2: 34

Всего разделов: 8

Всего листов выписки: 202

20.06.2023г. № КУВИ-001/2023-141847531

Кадастровый номер:

59:32:3960006:5209

1	2	3	4	5
284	488752.81	2227517.06	-	-
285	488785.39	2227573.65	-	-
286	488793.1	2227599.36	-	-
287	488783.67	2227623.37	-	-
288	488762.24	2227649.08	-	-
289	488729.66	2227665.37	-	-
290	488727.09	2227689.37	-	-
291	488711.66	2227709.08	-	-
292	488694.52	2227718.51	-	-
293	488679.94	2227712.51	-	-
294	488667.94	2227686.79	-	-
295	488656.8	2227719.37	-	-
296	488644.8	2227733.08	-	-
297	488626.8	2227732.22	-	-
298	488611.37	2227718.51	-	-
299	488613.08	2227700.51	-	-
300	488623.36	2227664.5	-	-
301	488602.79	2227651.64	-	-
302	488593.36	2227656.78	-	-
303	488593.36	2227672.21	-	-
304	488565.07	2227715.07	-	-
305	488547.07	2227726.22	-	-
306	488531.64	2227705.64	-	-
307	488542.78	2227654.21	-	-
308	488524.78	2227653.35	-	-
309	488519.64	2227677.35	-	-
310	488499.06	2227699.64	-	-
311	488476.77	2227703.06	-	-
312	488455.34	2227690.2	-	-



ДОКУМЕНТ ПОДПИСАН
ЭЛЕКТРОННОЙ ПОДПИСЬЮ

Сертификат: 3094В7974ВЗСА8Е1F07А347СFAD6FА78

Владелец: ФЕДЕРАЛЬНАЯ СЛУЖБА ГОСУДАРСТВЕННОЙ

РЕГИСТРАЦИИ, КАДАСТРА И КАРТОГРАФИИ

Действителен: с 17.05.2022 по 10.08.2023

полное наименование должности

инициалы, фамилия

Земельный участок

вид объекта недвижимости

Лист № 12 раздела 3.2

Всего листов раздела 3.2: 34

Всего разделов: 8

Всего листов выписки: 202

20.06.2023г. № КУВИ-001/2023-141847531

Кадастровый номер:

59:32:3960006:5209

1	2	3	4	5
313	488439.91	2227666.2	-	-
314	488405.43	2227651.61	-	-
315	488413.43	2227587.35	-	-
316	488432.19	2227571.9	-	-
317	488578.78	2227505.91	-	-
318	488607.07	2227482.76	-	-
319	488615.64	2227463.91	-	-
320	488571.07	2227475.04	-	-
321	488560.78	2227488.76	-	-
322	488469.91	2227532.47	-	-
323	488417	2227558.65	-	-
324	488306.25	2227478.54	-	-
325	488314.97	2227442.52	-	-
326	488266.38	2227430.7	-	-
327	488262.66	2227446.02	-	-
328	488249.67	2227421.49	-	-
329	488267.57	2227425.84	-	-
330	488279.38	2227377.26	-	-
331	488288.13	2227341.31	-	-
332	488291.2	2227328.67	-	-
333	488252.33	2227319.22	-	-
334	488240.52	2227367.8	-	-
335	488235.22	2227317.63	-	-
336	488247.04	2227269.05	-	-
337	488258.86	2227220.46	-	-
338	488219.97	2227211.03	-	-
339	488156.06	2227239.62	-	-
340	488127.24	2227238.45	-	-
341	488101.08	2227212.77	-	-



ДОКУМЕНТ ПОДПИСАН
ЭЛЕКТРОННОЙ ПОДПИСЬЮ

Сертификат: 3094В7974ВЗСА8Е1F07А347СFAD6FА78

Владелец: ФЕДЕРАЛЬНАЯ СЛУЖБА ГОСУДАРСТВЕННОЙ

РЕГИСТРАЦИИ, КАДАСТРА И КАРТОГРАФИИ

Действителен: с 17.05.2022 по 10.08.2023

полное наименование должности

инициалы, фамилия

Земельный участок

вид объекта недвижимости

Лист № 13 раздела 3.2

Всего листов раздела 3.2: 34

Всего разделов: 8

Всего листов выписки: 202

20.06.2023г. № КУВИ-001/2023-141847531

Кадастровый номер:

59:32:3960006:5209

1	2	3	4	5
342	488081.17	2227203.17	-	-
343	488079.76	2227191.23	-	-
344	488085.62	2227182.57	-	-
345	488117.02	2227174.6	-	-
346	488181.12	2227201.56	-	-
347	488219.99	2227211.01	-	-
348	488231.81	2227162.43	-	-
349	488229.5	2227139.53	-	-
350	488068.06	2227146.38	-	-
351	488042.05	2227131.16	-	-
352	488035.26	2227110.08	-	-
353	488064.55	2227093.69	-	-
354	488117.55	2227076.65	-	-
355	488204.76	2227104.39	-	-
356	488243.62	2227113.84	-	-
357	488282.49	2227123.3	-	-
358	488294.31	2227074.71	-	-
359	488255.44	2227065.26	-	-
360	488216.57	2227055.81	-	-
361	488147.8	2227037.55	-	-
362	488120.85	2227005	-	-
363	488096.82	2227014.36	-	-
364	488031.21	2227005.94	-	-
365	488017.29	2227030.99	-	-
366	487994.32	2227043.64	-	-
367	487955.89	2227051.6	-	-
368	487929.33	2227049.72	-	-
369	487908.95	2227039.89	-	-
370	487870.29	2227055.34	-	-



ДОКУМЕНТ ПОДПИСАН
ЭЛЕКТРОННОЙ ПОДПИСЬЮ

Сертификат: 3094В7974ВЗСА8Е1F07А347СFAD6FА78

Владелец: ФЕДЕРАЛЬНАЯ СЛУЖБА ГОСУДАРСТВЕННОЙ

РЕГИСТРАЦИИ, КАДАСТРА И КАРТОГРАФИИ

Действителен: с 17.05.2022 по 10.08.2023

полное наименование должности

инициалы, фамилия

Земельный участок

вид объекта недвижимости

Лист № 14 раздела 3.2

Всего листов раздела 3.2: 34

Всего разделов: 8

Всего листов выписки: 202

20.06.2023г. № КУВИ-001/2023-141847531

Кадастровый номер:

59:32:3960006:5209

1	2	3	4	5
371	487860.91	2227054.64	-	-
372	487856.23	2227040.59	-	-
373	487871.22	2227014.01	-	-
374	487862.15	2226987.55	-	-
375	487835.91	2226997.38	-	-
376	487793.84	2226999.96	-	-
377	487765.95	2226979.12	-	-
378	487765.02	2226970.92	-	-
379	487784.93	2226953.12	-	-
380	487819.61	2226940.24	-	-
381	487844.31	2226910.15	-	-
382	487878.68	2226846.3	-	-
383	487896.63	2226837.27	-	-
384	487947.38	2226823.58	-	-
385	487987.65	2226833.19	-	-
386	487959.76	2226781.49	-	-
387	487974.76	2226751.05	-	-
388	487997.72	2226742.62	-	-
389	488045.42	2226738.41	-	-
390	488048.35	2226715.54	-	-
391	488097.27	2226691.29	-	-
392	488084.64	2226685.76	-	-
393	488029.67	2226693.2	-	-
394	487974.36	2226690.22	-	-
395	487956.91	2226702.21	-	-
396	487943.2	2226724.76	-	-
397	487921.68	2226745.33	-	-
398	487849.66	2226785.68	-	-
399	487829.68	2226804.73	-	-



ДОКУМЕНТ ПОДПИСАН
ЭЛЕКТРОННОЙ ПОДПИСЬЮ

Сертификат: 3094В7974ВЗСА8Е1F07А347CFAD6FA78

Владелец: ФЕДЕРАЛЬНАЯ СЛУЖБА ГОСУДАРСТВЕННОЙ

РЕГИСТРАЦИИ, КАДАСТРА И КАРТОГРАФИИ

Действителен: с 17.05.2022 по 10.08.2023

полное наименование должности

инициалы, фамилия

Земельный участок

вид объекта недвижимости

Лист № 15 раздела 3.2

Всего листов раздела 3.2: 34

Всего разделов: 8

Всего листов выписки: 202

20.06.2023г. № КУВИ-001/2023-141847531

Кадастровый номер:

59:32:3960006:5209

1	2	3	4	5
400	487796.98	2226868.06	-	-
401	487713.89	2226928.77	-	-
402	487699.73	2226931.4	-	-
403	487640.79	2226924.74	-	-
404	487630.25	2226929.33	-	-
405	487591.72	2226905.78	-	-
406	487588.24	2226893.67	-	-
407	487609.52	2226846.93	-	-
408	487620.47	2226806.32	-	-
409	487625.13	2226709.8	-	-
410	487654.35	2226674.21	-	-
411	487672.61	2226664.18	-	-
412	487681.29	2226609.89	-	-
413	487683.34	2226543.88	-	-
414	487693.84	2226527	-	-
415	487717.12	2226521.07	-	-
416	487765.06	2226519.7	-	-
417	487818.47	2226525.63	-	-
418	487853.85	2226523.35	-	-
419	487871.2	2226514.23	-	-
420	487882.16	2226501.91	-	-
421	487883.07	2226488.22	-	-
422	487857.5	2226492.78	-	-
423	487826.46	2226491.41	-	-
424	487798.15	2226473.17	-	-
425	487780.8	2226452.18	-	-
426	487744.48	2226455.93	-	-
427	487735.35	2226451.37	-	-
428	487720.28	2226432.2	-	-



ДОКУМЕНТ ПОДПИСАН
ЭЛЕКТРОННОЙ ПОДПИСЬЮ

Сертификат: 3094В7974ВЗСА8Е1F07А347СFAD6FA78

Владелец: ФЕДЕРАЛЬНАЯ СЛУЖБА ГОСУДАРСТВЕННОЙ

РЕГИСТРАЦИИ, КАДАСТРА И КАРТОГРАФИИ

Действителен: с 17.05.2022 по 10.08.2023

полное наименование должности

инициалы, фамилия

Земельный участок

вид объекта недвижимости

Лист № 16 раздела 3.2

Всего листов раздела 3.2: 34

Всего разделов: 8

Всего листов выписки: 202

20.06.2023г. № КУВИ-001/2023-141847531

Кадастровый номер:

59:32:3960006:5209

1	2	3	4	5
429	487696.54	2226415.3	-	-
430	487682.19	2226347.74	-	-
431	487681.02	2226304.2	-	-
432	487688.33	2226263.14	-	-
433	487705.67	2226244.89	-	-
434	487758.63	2226239.42	-	-
435	487775.07	2226233.03	-	-
436	487775.07	2226193.79	-	-
437	487801.09	2226177.92	-	-
438	487796.98	2226164.24	-	-
439	487762.74	2226151.46	-	-
440	487735.35	2226130.48	-	-
441	487717.48	2226091.14	-	-
442	487723.06	2226058.47	-	-
443	487753.32	2226020.22	-	-
444	487778.82	2226011.46	-	-
445	487897.53	2226001.89	-	-
446	487985.16	2226017.82	-	-
447	487993.12	2225962.04	-	-
448	488029.76	2225915.82	-	-
449	488051.47	2225902.28	-	-
450	488083.94	2225902.28	-	-
451	488105.44	2225910.24	-	-
452	488130.15	2225932.55	-	-
453	488141.3	2225959.64	-	-
454	488155.95	2225948.07	-	-
455	488159.62	2225930.16	-	-
456	488156.66	2225918.87	-	-
457	488208.94	2225935.23	-	-



ДОКУМЕНТ ПОДПИСАН
ЭЛЕКТРОННОЙ ПОДПИСЬЮ

Сертификат: 3094В7974ВЗСА8Е1F07А347СFAD6FА78

Владелец: ФЕДЕРАЛЬНАЯ СЛУЖБА ГОСУДАРСТВЕННОЙ

РЕГИСТРАЦИИ, КАДАСТРА И КАРТОГРАФИИ

Действителен: с 17.05.2022 по 10.08.2023

полное наименование должности

инициалы, фамилия

Земельный участок

вид объекта недвижимости

Лист № 17 раздела 3.2

Всего листов раздела 3.2: 34

Всего разделов: 8

Всего листов выписки: 202

20.06.2023г. № КУВИ-001/2023-141847531

Кадастровый номер:

59:32:3960006:5209

1	2	3	4	5
458	488244.79	2225981.12	-	-
459	488325.76	2226029.99	-	-
460	488356.64	2226042.3	-	-
461	488382.5	2226066.17	-	-
462	488412.94	2226076.77	-	-
463	488432.49	2226106.31	-	-
464	488472.21	2226127.26	-	-
465	488503.25	2226165.52	-	-
466	488547.59	2226194.54	-	-
467	488575.1	2226230.16	-	-
468	488601.77	2226286.68	-	-
469	488613.51	2226301.58	-	-
470	488635.9	2226317.89	-	-
471	488648.52	2226355.41	-	-
472	488680.95	2226383.72	-	-
473	488672.94	2226394.5	-	-
474	488669.01	2226429.92	-	-
475	488676.9	2226446.45	-	-
476	488687.47	2226457.11	-	-
477	488683.08	2226472.28	-	-
478	488682.64	2226482.55	-	-
479	488657.8	2226482.55	-	-
480	488645.41	2226469.13	-	-
481	488593.21	2226513.89	-	-
482	488591.72	2226528.81	-	-
483	488620.07	2226533.29	-	-
484	488649.9	2226546.71	-	-
485	488651.39	2226534.78	-	-
486	488664.82	2226524.33	-	-



ДОКУМЕНТ ПОДПИСАН
ЭЛЕКТРОННОЙ ПОДПИСЬЮ

Сертификат: 3094В7974ВЗСА8Е1F07А347CFAD6FA78

Владелец: ФЕДЕРАЛЬНАЯ СЛУЖБА ГОСУДАРСТВЕННОЙ

РЕГИСТРАЦИИ, КАДАСТРА И КАРТОГРАФИИ

Действителен: с 17.05.2022 по 10.08.2023

полное наименование должности

инициалы, фамилия

Земельный участок

вид объекта недвижимости

Лист № 18 раздела 3.2

Всего листов раздела 3.2: 34

Всего разделов: 8

Всего листов выписки: 202

20.06.2023г. № КУВИ-001/2023-141847531

Кадастровый номер:

59:32:3960006:5209

1	2	3	4	5
487	488673.77	2226534.77	-	-
488	488676.75	2226555.66	-	-
489	488688.69	2226552.68	-	-
490	488704.8	2226532.54	-	-
491	488784.92	2226604.15	-	-
492	488761.05	2226614.59	-	-
493	488729.73	2226653.38	-	-
494	488743.5	2226655.62	-	-
495	488874.44	2226772.74	-	-
496	488896.82	2226812.28	-	-
497	488910.49	2226765.13	-	-
498	488916.95	2226741.4	-	-
499	488954.69	2226756.25	-	-
500	488972.15	2226774.22	-	-
501	489008.7	2226795.86	-	-
502	489042.59	2226811.62	-	-
503	489068.37	2226816.74	-	-
504	489036.99	2226836.09	-	-
505	489028.85	2226845.09	-	-
506	489059.95	2226841.96	-	-
507	489104.93	2226841.36	-	-
508	489118.68	2226847.71	-	-
509	489165.35	2226874.18	-	-
510	489170.35	2226859.51	-	-
511	489175.78	2226843.59	-	-
512	489164.59	2226834.64	-	-
513	489089.93	2226820.13	-	-
514	489155.88	2226828.5	-	-
515	489189.27	2226839.65	-	-



ДОКУМЕНТ ПОДПИСАН
ЭЛЕКТРОННОЙ ПОДПИСЬЮ

Сертификат: 3094В7974ВЗСА8Е1F07А347СFAD6FA78

Владелец: ФЕДЕРАЛЬНАЯ СЛУЖБА ГОСУДАРСТВЕННОЙ

РЕГИСТРАЦИИ, КАДАСТРА И КАРТОГРАФИИ

Действителен: с 17.05.2022 по 10.08.2023

полное наименование должности

инициалы, фамилия

Земельный участок

вид объекта недвижимости

Лист № 19 раздела 3.2

Всего листов раздела 3.2: 34

Всего разделов: 8

Всего листов выписки: 202

20.06.2023г. № КУВИ-001/2023-141847531

Кадастровый номер:

59:32:3960006:5209

1	2	3	4	5
516	489227.58	2226882.16	-	-
517	489268.92	2226944.78	-	-
518	489256.18	2226968.04	-	-
519	489232.75	2227003.05	-	-
520	489229.28	2227038.62	-	-
521	489233.62	2227061.18	-	-
522	489280.47	2227064.65	-	-
523	489307.36	2227072.46	-	-
524	489318.65	2227096.75	-	-
525	489332.53	2227098.49	-	-
526	489344.67	2227076.79	-	-
527	489370.7	2227065.51	-	-
528	489438.84	2227078.87	-	-
529	489466.86	2227099.58	-	-
530	489490.72	2227157.07	-	-
531	489499.27	2227171.54	-	-
532	489507.17	2227226.8	-	-
533	489492.71	2227269.56	-	-
534	489506.52	2227285.35	-	-
535	489572.3	2227328.11	-	-
536	489613.75	2227341.92	-	-
537	489620.99	2227336.66	-	-
538	489620.32	2227326.13	-	-
539	489571.64	2227288.64	-	-
540	489550.59	2227242.58	-	-
541	489549.93	2227229.43	-	-
542	489537.43	2227193.9	-	-
543	489559.78	2227140.61	-	-
544	489587.41	2227108.37	-	-



ДОКУМЕНТ ПОДПИСАН
ЭЛЕКТРОННОЙ ПОДПИСЬЮ

Сертификат: 3094В7974ВЗСА8Е1F07А347CFAD6FA78

Владелец: ФЕДЕРАЛЬНАЯ СЛУЖБА ГОСУДАРСТВЕННОЙ

РЕГИСТРАЦИИ, КАДАСТРА И КАРТОГРАФИИ

Действителен: с 17.05.2022 по 10.08.2023

полное наименование должности

инициалы, фамилия

Земельный участок

вид объекта недвижимости

Лист № 20 раздела 3.2

Всего листов раздела 3.2: 34

Всего разделов: 8

Всего листов выписки: 202

20.06.2023г. № КУВИ-001/2023-141847531

Кадастровый номер:

59:32:3960006:5209

1	2	3	4	5
545	489610.43	2227106.4	-	-
546	489759.12	2227154.37	-	-
547	489785.91	2227204.3	-	-
548	489815.14	2227212.82	-	-
549	489823.66	2227192.12	-	-
550	489824.87	2227142.19	-	-
551	489835.82	2227119.04	-	-
552	489862.61	2227100.78	-	-
553	489891.84	2227103.21	-	-
554	489929.59	2227131.22	-	-
555	489951.51	2227109.29	-	-
556	489936.9	2227097.11	-	-
557	489936.89	2227082.5	-	-
558	489955.15	2227064.23	-	-
559	489972.2	2227067.88	-	-
560	490002.65	2227111.73	-	-
561	490067.2	2227166.53	-	-
562	490107.38	2227168.96	-	-
563	490139.04	2227139.73	-	-
564	490157.31	2227139.73	-	-
565	490196.29	2227261.52	-	-
566	490090.35	2227265.18	-	-
567	490067.21	2227214.03	-	-
568	490042.85	2227190.89	-	-
569	490002.66	2227184.8	-	-
570	490000.22	2227155.57	-	-
571	489988.04	2227142.18	-	-
572	489972.22	2227188.46	-	-
573	489966.14	2227246.92	-	-



ДОКУМЕНТ ПОДПИСАН
ЭЛЕКТРОННОЙ ПОДПИСЬЮ

Сертификат: 3094В7974ВЗСА8Е1F07А347СFAD6FА78

Владелец: ФЕДЕРАЛЬНАЯ СЛУЖБА ГОСУДАРСТВЕННОЙ

РЕГИСТРАЦИИ, КАДАСТРА И КАРТОГРАФИИ

Действителен: с 17.05.2022 по 10.08.2023

полное наименование должности

инициалы, фамилия

Земельный участок

вид объекта недвижимости

Лист № 21 раздела 3.2

Всего листов раздела 3.2: 34

Всего разделов: 8

Всего листов выписки: 202

20.06.2023г. № КУВИ-001/2023-141847531

Кадастровый номер:

59:32:3960006:5209

1	2	3	4	5
574	490025.82	2227305.38	-	-
575	490062.34	2227296.85	-	-
576	490067.22	2227335.82	-	-
577	490037.99	2227332.17	-	-
578	490013.64	2227341.91	-	-
579	490029.48	2227366.27	-	-
580	490059.92	2227377.23	-	-
581	490081.84	2227369.92	-	-
582	490104.97	2227323.64	-	-
583	490126.88	2227309.02	-	-
584	490232.07	2227366.24	-	-
585	490245.23	2227378.08	-	-
586	490263.64	2227362.29	-	-
587	490282.06	2227358.34	-	-
588	490284.7	2227397.81	-	-
589	490317.59	2227404.39	-	-
590	490417.08	2227433.54	-	-
591	490414.09	2227574.92	-	-
592	490395.58	2227592.02	-	-
593	490397.03	2227610.15	-	-
594	490428.94	2227633.36	-	-
595	490439.82	2227617.41	-	-
596	490505.82	2227637.72	-	-
597	490487.7	2227661.66	-	-
598	490537.01	2227684.14	-	-
599	490570.37	2227681.97	-	-
600	490607.37	2227703.73	-	-
601	490613.9	2227737.82	-	-
602	490640.73	2227747.25	-	-



ДОКУМЕНТ ПОДПИСАН
ЭЛЕКТРОННОЙ ПОДПИСЬЮ

Сертификат: 3094В7974ВЗСА8Е1F07А347CFAD6FA78

Владелец: ФЕДЕРАЛЬНАЯ СЛУЖБА ГОСУДАРСТВЕННОЙ

РЕГИСТРАЦИИ, КАДАСТРА И КАРТОГРАФИИ

Действителен: с 17.05.2022 по 10.08.2023

полное наименование должности

инициалы, фамилия

Земельный участок

вид объекта недвижимости

Лист № 22 раздела 3.2

Всего листов раздела 3.2: 34

Всего разделов: 8

Всего листов выписки: 202

20.06.2023г. № КУВИ-001/2023-141847531

Кадастровый номер:

59:32:3960006:5209

1	2	3	4	5
603	490707.7	2227746.48	-	-
604	490715.6	2227771.48	-	-
605	490710.34	2227800.43	-	-
606	490693.24	2227822.79	-	-
607	490852.43	2227895.15	-	-
608	490932	2227921	Закрепление отсутствует	0.1
609	490938	2227898.7	Закрепление отсутствует	0.1
610	490950.01	2227909.77	-	-
611	490983.87	2227910.8	-	-
612	490978.97	2227938.25	-	-
613	490991.39	2228011.56	-	-
614	490990.14	2228045.11	-	-
615	490976.76	2228072.62	-	-
616	490915.14	2228053.11	-	-
617	490915.59	2228037.66	-	-
618	490891.98	2228023.99	-	-
619	490863.41	2228025.23	-	-
620	490764	2227971.81	Закрепление отсутствует	0.1
621	490756.55	2227944.48	-	-
622	490729.22	2227924.59	-	-
623	490730.46	2227899.75	-	-
624	490716.79	2227894.77	-	-
625	490679.9	2227924.94	-	-
626	490623.32	2227852.41	-	-
627	490608.1	2227854.58	-	-
628	490580.53	2227888.67	-	-
629	490556.6	2227900.28	-	-
630	490469.6	2227875.44	-	-
631	490257.79	2227812.29	-	-



ДОКУМЕНТ ПОДПИСАН
ЭЛЕКТРОННОЙ ПОДПИСЬЮ

Сертификат: 3094В7974ВЗСА8Е1F07А347CFAD6FA78

Владелец: ФЕДЕРАЛЬНАЯ СЛУЖБА ГОСУДАРСТВЕННОЙ

РЕГИСТРАЦИИ, КАДАСТРА И КАРТОГРАФИИ

Действителен: с 17.05.2022 по 10.08.2023

полное наименование должности

инициалы, фамилия

Земельный участок

вид объекта недвижимости

Лист № 23 раздела 3.2

Всего листов раздела 3.2: 34

Всего разделов: 8

Всего листов выписки: 202

20.06.2023г. № КУВИ-001/2023-141847531

Кадастровый номер:

59:32:3960006:5209

1	2	3	4	5
632	490189.37	2227795.19	-	-
633	490167.85	2227795.07	-	-
634	490159.14	2227811.76	-	-
635	490132.66	2227831.63	626003000000	0.5
636	490099.92	2227814.9	626003000000	0.5
637	490035.49	2228259.77	626003000000	0.5
638	490012.1	2228305.98	626003000000	0.5
639	490008.28	2228296.76	-	-
640	489969.32	2228304.07	-	-
641	489959.58	2228293.11	-	-
642	489940.1	2228304.07	-	-
643	489932.56	2228338.94	-	-
644	489780.46	2228375.22	-	-
645	489667.44	2228421.26	-	-
646	489593.06	2228429.53	-	-
647	489584.54	2228417.35	-	-
648	489596.28	2228390.56	-	-
649	489629.77	2228318.01	-	-
650	489626.98	2228304.05	-	-
651	489613.02	2228306.85	-	-
652	489562.79	2228373.82	-	-
653	489536.28	2228403.12	-	-
654	489487.44	2228440.8	-	-
655	489445.58	2228447.77	-	-
656	489382.79	2228461.73	-	-
657	489378.2	2228489.25	-	-
658	489349.77	2228501.22	-	-
659	489186.73	2228489.8	-	-
660	489152.1	2228490.52	-	-



ДОКУМЕНТ ПОДПИСАН
ЭЛЕКТРОННОЙ ПОДПИСЬЮ

Сертификат: 3094В7974ВЗСА8Е1F07А347CFAD6FA78

Владелец: ФЕДЕРАЛЬНАЯ СЛУЖБА ГОСУДАРСТВЕННОЙ

РЕГИСТРАЦИИ, КАДАСТРА И КАРТОГРАФИИ

Действителен: с 17.05.2022 по 10.08.2023

полное наименование должности

инициалы, фамилия

Земельный участок

вид объекта недвижимости

Лист № 24 раздела 3.2

Всего листов раздела 3.2: 34

Всего разделов: 8

Всего листов выписки: 202

20.06.2023г. № КУВИ-001/2023-141847531

Кадастровый номер:

59:32:3960006:5209

1	2	3	4	5
661	489136.95	2228496.29	-	-
662	489130.45	2228529.48	-	-
663	489120.35	2228537.41	-	-
664	489100.87	2228537.41	-	-
665	489046.04	2228530.19	-	-
666	489037.38	2228533.08	-	-
667	489019.34	2228580.69	-	-
668	488996.98	2228590.79	-	-
669	488983.99	2228592.96	-	-
670	488972.45	2228583.58	-	-
671	488967.4	2228572.03	-	-
672	488960.18	2228530.91	-	-
673	488948.63	2228533.07	-	-
674	488939.26	2228545.33	-	-
675	488934.93	2228566.98	-	-
676	488934.21	2228627.59	-	-
677	488927.72	2228636.96	-	-
678	488794.91	2228676.89	-	-
679	488771.81	2228665.91	-	-
680	488764.09	2228644.39	-	-
681	488762.29	2228629.51	-	-
682	488755.97	2228621.84	-	-
683	488715.83	2228622.29	-	-
684	488656.29	2228558.69	-	-
685	488645.47	2228554.63	-	-
686	488608.49	2228578.53	-	-
687	488592.7	2228579.88	-	-
688	488582.33	2228571.31	-	-
689	488580.97	2228557.78	-	-



ДОКУМЕНТ ПОДПИСАН
ЭЛЕКТРОННОЙ ПОДПИСЬЮ

Сертификат: 3094В7974ВЗСА8Е1F07А347CFAD6FA78

Владелец: ФЕДЕРАЛЬНАЯ СЛУЖБА ГОСУДАРСТВЕННОЙ

РЕГИСТРАЦИИ, КАДАСТРА И КАРТОГРАФИИ

Действителен: с 17.05.2022 по 10.08.2023

полное наименование должности

инициалы, фамилия

Земельный участок

вид объекта недвижимости

Лист № 25 раздела 3.2

Всего листов раздела 3.2: 34

Всего разделов: 8

Всего листов выписки: 202

20.06.2023г. № КУВИ-001/2023-141847531

Кадастровый номер:

59:32:3960006:5209

1	2	3	4	5
690	488595.85	2228528.02	-	-
691	488593.15	2228516.29	-	-
692	488585.93	2228511.33	-	-
693	488578.27	2228517.64	-	-
694	488568.8	2228535.23	-	-
695	488561.58	2228567.7	-	-
696	488576.91	2228597.02	-	-
697	488579.17	2228611.9	-	-
698	488566.54	2228643.02	-	-
699	488525.95	2228704.35	-	-
700	488512.42	2228707.51	-	-
701	488479.05	2228686.76	-	-
702	488467.07	2228677.58	-	-
703	488443.14	2228680.48	-	-
704	488434.44	2228702.24	-	-
705	488427.19	2228708.77	-	-
706	488386.57	2228705.14	-	-
707	488382.95	2228697.88	-	-
708	488385.12	2228678.31	-	-
709	488321.29	2228671.05	-	-
710	488310.42	2228679.02	-	-
711	488322.02	2228691.35	-	-
712	488325.65	2228709.48	-	-
713	488298.71	2228736.97	-	-
714	488290.11	2228745.75	-	-
715	488276.33	2228747.92	-	-
716	488274.04	2228743.62	-	-
717	488264	2228724.71	Закрепление отсутствует	0.1
718	488250.95	2228726.16	-	-



ДОКУМЕНТ ПОДПИСАН
ЭЛЕКТРОННОЙ ПОДПИСЬЮ

Сертификат: 3094В7974ВЗСА8Е1F07А347СFAD6FA78

Владелец: ФЕДЕРАЛЬНАЯ СЛУЖБА ГОСУДАРСТВЕННОЙ

РЕГИСТРАЦИИ, КАДАСТРА И КАРТОГРАФИИ

Действителен: с 17.05.2022 по 10.08.2023

полное наименование должности

инициалы, фамилия

Земельный участок

вид объекта недвижимости

Лист № 26 раздела 3.2

Всего листов раздела 3.2: 34

Всего разделов: 8

Всего листов выписки: 202

20.06.2023г. № КУВИ-001/2023-141847531

Кадастровый номер:

59:32:3960006:5209

1	2	3	4	5
719	488249.5	2228742.11	-	-
720	488251.76	2228750.86	-	-
721	488258.45	2228776.75	-	-
722	488236.43	2228778.39	-	-
723	488224.24	2228781.14	-	-
724	488228.46	2228768.95	-	-
725	488226.98	2228754.5	-	-
726	488225.56	2228740.66	-	-
727	488199.45	2228719.63	-	-
728	488200.9	2228712.37	-	-
729	488185.67	2228700.05	-	-
730	488147.95	2228705.12	-	-
731	488141.43	2228745.01	-	-
732	488121.85	2228762.41	-	-
733	488104.07	2228762.25	-	-
734	488081.97	2228756.34	-	-
735	488040.98	2228753.81	-	-
736	488015.39	2228739.7	-	-
737	488012.32	2228700.03	-	-
738	488017.16	2228685.43	-	-
739	488052.68	2228638.77	-	-
740	488049.89	2228620.67	-	-
741	488017.86	2228590.02	-	-
742	488003.24	2228593.5	-	-
743	487990.7	2228604.64	-	-
744	487976.77	2228635.98	-	-
745	487964.94	2228665.92	-	-
746	487918.98	2228675.67	-	-
747	487893.9	2228643.63	-	-



ДОКУМЕНТ ПОДПИСАН
ЭЛЕКТРОННОЙ ПОДПИСЬЮ

Сертификат: 3094В7974ВЗСА8Е1F07А347СFAD6FА78

Владелец: ФЕДЕРАЛЬНАЯ СЛУЖБА ГОСУДАРСТВЕННОЙ

РЕГИСТРАЦИИ, КАДАСТРА И КАРТОГРАФИИ

Действителен: с 17.05.2022 по 10.08.2023

полное наименование должности

инициалы, фамилия

Земельный участок

вид объекта недвижимости

Лист № 27 раздела 3.2

Всего листов раздела 3.2: 34

Всего разделов: 8

Всего листов выписки: 202

20.06.2023г. № КУВИ-001/2023-141847531

Кадастровый номер:

59:32:3960006:5209

1	2	3	4	5
748	487847.94	2228638.75	-	-
749	487830.53	2228632.49	-	-
750	487820.09	2228621.34	-	-
751	487797.8	2228589.31	-	-
752	487786.66	2228587.22	-	-
753	487779	2228594.88	-	-
754	487780.39	2228610.2	-	-
755	487787.36	2228622.04	-	-
756	487800.59	2228686.11	-	-
757	487794.32	2228730.67	-	-
758	487787.36	2228741.81	-	-
759	487740.7	2228743.9	-	-
760	487704.49	2228754.34	-	-
761	487694.74	2228745.98	-	-
762	487694.05	2228729.97	-	-
763	487700.31	2228705.59	-	-
764	487698.22	2228674.95	-	-
765	487680.81	2228656.15	-	-
766	487657.13	2228600.44	-	-
767	487646.69	2228588.6	-	-
768	487638.33	2228602.53	-	-
769	487634.15	2228626.9	-	-
770	487631.37	2228679.12	-	-
771	487622.32	2228716.03	-	-
772	487625.8	2228743.89	-	-
773	487640.43	2228747.37	-	-
774	487652.96	2228756.42	-	-
775	487668.28	2228777.32	-	-
776	487673.85	2228807.26	-	-



ДОКУМЕНТ ПОДПИСАН
ЭЛЕКТРОННОЙ ПОДПИСЬЮ

Сертификат: 3094В7974ВЗСА8Е1F07А347СFAD6FA78

Владелец: ФЕДЕРАЛЬНАЯ СЛУЖБА ГОСУДАРСТВЕННОЙ

РЕГИСТРАЦИИ, КАДАСТРА И КАРТОГРАФИИ

Действителен: с 17.05.2022 по 10.08.2023

полное наименование должности

инициалы, фамилия

Земельный участок

вид объекта недвижимости

Лист № 28 раздела 3.2

Всего листов раздела 3.2: 34

Всего разделов: 8

Всего листов выписки: 202

20.06.2023г. № КУВИ-001/2023-141847531

Кадастровый номер:

59:32:3960006:5209

1	2	3	4	5
777	487672.46	2228839.29	-	-
778	487659.71	2228869.09	-	-
779	487650.18	2228891.52	-	-
780	487629.99	2228925.14	-	-
781	487612.3	2228936.69	-	-
782	487598.9	2228972.56	-	-
783	487573.51	2229013.45	-	-
784	487554.32	2229021.29	-	-
785	487532.56	2228995.9	-	-
786	487525.3	2229004.96	-	-
787	487550.3	2229056.3	-	-
788	487546.38	2229075.9	-	-
789	487548.19	2229104.12	-	-
790	487513.34	2229132.61	-	-
791	487493.99	2229125.04	-	-
792	487484.44	2229121.31	-	-
793	487481.66	2229111.56	-	-
794	487384.17	2229125.48	-	-
795	487317.31	2229122.69	-	-
796	487319.95	2229138.5	-	-
797	487328.46	2229154.72	-	-
798	487315.11	2229151.26	Закрепление отсутствует	0.1
799	487290.82	2229103.01	Закрепление отсутствует	0.1
800	487284.38	2229073.95	Закрепление отсутствует	0.1
801	487283.85	2229001.88	Закрепление отсутствует	0.1
802	487295.75	2228979.61	-	-
803	487296.34	2228912.21	-	-
804	487252.95	2228911.83	-	-
805	487242.93	2228911.75	-	-



ДОКУМЕНТ ПОДПИСАН
ЭЛЕКТРОННОЙ ПОДПИСЬЮ

Сертификат: 3094В7974ВЗСА8Е1F07А347CFAD6FA78

Владелец: ФЕДЕРАЛЬНАЯ СЛУЖБА ГОСУДАРСТВЕННОЙ

РЕГИСТРАЦИИ, КАДАСТРА И КАРТОГРАФИИ

Действителен: с 17.05.2022 по 10.08.2023

полное наименование должности

инициалы, фамилия

Земельный участок

вид объекта недвижимости

Лист № 29 раздела 3.2

Всего листов раздела 3.2: 34

Всего разделов: 8

Всего листов выписки: 202

20.06.2023г. № КУВИ-001/2023-141847531

Кадастровый номер:

59:32:3960006:5209

1	2	3	4	5
806	487242.83	2228923.83	-	-
807	487242.34	2228979.15	-	-
808	487288.92	2228979.55	Закрепление отсутствует	0.1
809	487278	2229000.32	Закрепление отсутствует	0.1
810	487278.41	2229074.68	Закрепление отсутствует	0.1
811	487285.2	2229105.14	Закрепление отсутствует	0.1
812	487310.04	2229154.51	Закрепление отсутствует	0.1
1	487290.85	2229163.77	-	-
1	488275.53	2226275.24	-	-
2	488286.96	2226281.67	-	-
3	488396.97	2226203.79	-	-
4	488422.68	2226189.49	-	-
5	488436.98	2226195.21	-	-
6	488459.12	2226215.22	-	-
7	488471.99	2226216.64	-	-
8	488484.84	2226208.78	-	-
9	488521.99	2226225.93	-	-
10	488544.33	2226230.6	-	-
11	488557.71	2226234.5	-	-
12	488526.99	2226190.2	-	-
13	488491.98	2226160.91	-	-
14	488457.69	2226153.77	-	-
15	488432.68	2226156.63	-	-
16	488414.11	2226171.63	-	-
17	488401.25	2226171.63	-	-
18	488395.54	2226162.34	-	-
19	488401.96	2226148.77	-	-
20	488401.96	2226126.62	-	-
21	488387.67	2226117.33	-	-



ДОКУМЕНТ ПОДПИСАН
ЭЛЕКТРОННОЙ ПОДПИСЬЮ

Сертификат: 3094В7974ВЗСА8Е1F07А347CFAD6FA78

Владелец: ФЕДЕРАЛЬНАЯ СЛУЖБА ГОСУДАРСТВЕННОЙ

РЕГИСТРАЦИИ, КАДАСТРА И КАРТОГРАФИИ

Действителен: с 17.05.2022 по 10.08.2023

полное наименование должности

инициалы, фамилия

Земельный участок

вид объекта недвижимости

Лист № 30 раздела 3.2

Всего листов раздела 3.2: 34

Всего разделов: 8

Всего листов выписки: 202

20.06.2023г. № КУВИ-001/2023-141847531

Кадастровый номер:

59:32:3960006:5209

1	2	3	4	5
22	488352.66	2226115.9	-	-
23	488335.52	2226120.19	-	-
24	488366.24	2226153.06	-	-
25	488351.25	2226198.07	-	-
26	488312.67	2226235.94	-	-
1	488275.53	2226275.24	-	-
1	488365.07	2227236.52	-	-
2	488316.49	2227224.7	Нет закрепления	0.1
3	488326.66	2227182.93	Нет закрепления	0.1
4	488287.8	2227173.47	Нет закрепления	0.1
5	488275.97	2227222.05	-	-
6	488264.15	2227270.64	-	-
7	488303.02	2227280.09	-	-
8	488307.03	2227263.57	-	-
9	488355.62	2227275.39	-	-
1	488365.07	2227236.52	-	-
1	488615.6	2226392.41	-	-
2	488644.35	2226411.43	-	-
3	488652.76	2226421.7	-	-
4	488662.04	2226424.56	-	-
5	488662.04	2226408.84	-	-
6	488652.04	2226378.12	-	-
7	488574.87	2226264.51	-	-
8	488570.58	2226280.94	-	-
9	488569.87	2226309.53	-	-
10	488586.31	2226346.68	-	-
1	488615.6	2226392.41	-	-
1	488402.89	2227081.05	-	-
2	488354.3	2227069.24	-	-



ДОКУМЕНТ ПОДПИСАН
ЭЛЕКТРОННОЙ ПОДПИСЬЮ

Сертификат: 3094В7974В3СА8Е1F07А347CFAD6FA78

Владелец: ФЕДЕРАЛЬНАЯ СЛУЖБА ГОСУДАРСТВЕННОЙ

РЕГИСТРАЦИИ, КАДАСТРА И КАРТОГРАФИИ

Действителен: с 17.05.2022 по 10.08.2023

полное наименование должности

инициалы, фамилия

Земельный участок

вид объекта недвижимости

Лист № 31 раздела 3.2

Всего листов раздела 3.2: 34

Всего разделов: 8

Всего листов выписки: 202

20.06.2023г. № КУВИ-001/2023-141847531

Кадастровый номер:

59:32:3960006:5209

1	2	3	4	5
3	488350.29	2227085.76	-	-
4	488344.85	2227108.1	-	-
5	488338.47	2227134.34	-	-
6	488335.4	2227146.97	-	-
7	488383.98	2227158.79	-	-
8	488393.43	2227119.92	-	-
1	488402.89	2227081.05	-	-
1	489248.14	2226923.41	-	-
2	489228.75	2226892.82	-	-
3	489203.39	2226869.7	-	-
4	489193.76	2226879.33	-	-
5	489184	2226889.1	-	-
6	489239.2	2226944.3	-	-
1	489248.14	2226923.41	-	-
1	487138.12	2229033.86	-	-
2	487138.77	2229033.09	-	-
3	487138	2229032.44	-	-
4	487137.36	2229033.21	-	-
1	487138.12	2229033.86	-	-
1	487329.02	2228756.98	-	-
2	487328.76	2228757.95	-	-
3	487329.73	2228758.21	-	-
4	487329.99	2228757.25	-	-
1	487329.02	2228756.98	-	-
1	487404.95	2228476.77	-	-
2	487404.69	2228477.74	-	-
3	487405.65	2228478	-	-
4	487405.92	2228477.03	-	-
1	487404.95	2228476.77	-	-



ДОКУМЕНТ ПОДПИСАН
ЭЛЕКТРОННОЙ ПОДПИСЬЮ

Сертификат: 3094В7974ВЗСА8Е1F07А347CFAD6FA78

Владелец: ФЕДЕРАЛЬНАЯ СЛУЖБА ГОСУДАРСТВЕННОЙ

РЕГИСТРАЦИИ, КАДАСТРА И КАРТОГРАФИИ

Действителен: с 17.05.2022 по 10.08.2023

полное наименование должности

инициалы, фамилия

Земельный участок

вид объекта недвижимости

Лист № 32 раздела 3.2

Всего листов раздела 3.2: 34

Всего разделов: 8

Всего листов выписки: 202

20.06.2023г. № КУВИ-001/2023-141847531

Кадастровый номер:

59:32:3960006:5209

1	2	3	4	5
1	487097.27	2229080.78	-	-
2	487096.62	2229081.55	-	-
3	487097.38	2229082.19	-	-
4	487098.03	2229081.43	-	-
1	487097.27	2229080.78	-	-
1	487482.54	2228190.09	-	-
2	487482.27	2228191.05	-	-
3	487483.23	2228191.32	-	-
4	487483.5	2228190.36	-	-
1	487482.54	2228190.09	-	-
1	487366.99	2228616.97	-	-
2	487366.72	2228617.93	-	-
3	487367.69	2228618.2	-	-
4	487367.95	2228617.23	-	-
1	487366.99	2228616.97	-	-
1	487445.02	2228332.93	-	-
2	487444.05	2228332.67	-	-
3	487443.79	2228333.63	-	-
4	487444.75	2228333.9	-	-
1	487445.02	2228332.93	-	-
1	487520.89	2228047.55	-	-
2	487520.65	2228048.52	-	-
3	487521.62	2228048.77	-	-
4	487521.86	2228047.8	-	-
1	487520.89	2228047.55	-	-
1	487503.08	2228117.29	-	-
2	487502.81	2228118.25	-	-
3	487503.77	2228118.52	-	-
4	487504.05	2228117.56	-	-



ДОКУМЕНТ ПОДПИСАН
ЭЛЕКТРОННОЙ ПОДПИСЬЮ

Сертификат: 3094В7974ВЗСА8Е1F07А347CFAD6FA78

Владелец: ФЕДЕРАЛЬНАЯ СЛУЖБА ГОСУДАРСТВЕННОЙ

РЕГИСТРАЦИИ, КАДАСТРА И КАРТОГРАФИИ

Действителен: с 17.05.2022 по 10.08.2023

полное наименование должности

инициалы, фамилия

Земельный участок

вид объекта недвижимости

Лист № 33 раздела 3.2

Всего листов раздела 3.2: 34

Всего разделов: 8

Всего листов выписки: 202

20.06.2023г. № КУВИ-001/2023-141847531

Кадастровый номер:

59:32:3960006:5209

1	2	3	4	5
1	487503.08	2228117.29	-	-
1	487463.43	2228262.23	-	-
2	487463.16	2228263.2	-	-
3	487464.13	2228263.47	-	-
4	487464.39	2228262.5	-	-
1	487463.43	2228262.23	-	-
1	487309.45	2228828.46	-	-
2	487308.98	2228829.34	-	-
3	487309.87	2228829.81	-	-
4	487310.33	2228828.92	-	-
1	487309.45	2228828.46	-	-
1	487348.93	2228683.12	-	-
2	487348.67	2228684.09	-	-
3	487349.63	2228684.35	-	-
4	487349.89	2228683.38	-	-
1	487348.93	2228683.12	-	-
1	487424.08	2228405.81	-	-
2	487423.82	2228406.78	-	-
3	487424.78	2228407.04	-	-
4	487425.04	2228406.07	-	-
1	487424.08	2228405.81	-	-
1	487538.9	2227977.67	-	-
2	487538.65	2227978.64	-	-
3	487539.62	2227978.89	-	-
4	487539.87	2227977.92	-	-
1	487538.9	2227977.67	-	-
1	487267.4	2228878.57	-	-
2	487266.76	2228879.34	-	-
3	487267.52	2228879.98	-	-



ДОКУМЕНТ ПОДПИСАН
ЭЛЕКТРОННОЙ ПОДПИСЬЮ

Сертификат: 3094В7974ВЗСА8Е1F07А347CFAD6FA78

Владелец: ФЕДЕРАЛЬНАЯ СЛУЖБА ГОСУДАРСТВЕННОЙ

РЕГИСТРАЦИИ, КАДАСТРА И КАРТОГРАФИИ

Действителен: с 17.05.2022 по 10.08.2023

полное наименование должности

инициалы, фамилия

Земельный участок

вид объекта недвижимости

Лист № 34 раздела 3.2

Всего листов раздела 3.2: 34

Всего разделов: 8

Всего листов выписки: 202

20.06.2023г. № КУВИ-001/2023-141847531

Кадастровый номер:

59:32:3960006:5209

1	2	3	4	5
4	487268.17	2228879.22	-	-
1	487267.4	2228878.57	-	-
1	487222.77	2228931.32	-	-
2	487222.13	2228932.09	-	-
3	487222.89	2228932.73	-	-
4	487223.53	2228931.97	-	-
1	487222.77	2228931.32	-	-
1	487180.93	2228981.22	-	-
2	487180.29	2228981.98	-	-
3	487181.05	2228982.62	-	-
4	487181.69	2228981.86	-	-
1	487180.93	2228981.22	-	-
1	487385.93	2228546.91	-	-
2	487385.67	2228547.87	-	-
3	487386.64	2228548.13	-	-
4	487386.9	2228547.17	-	-
1	487385.93	2228546.91	-	-



ДОКУМЕНТ ПОДПИСАН
ЭЛЕКТРОННОЙ ПОДПИСЬЮ

Сертификат: 3094В7974ВЗСА8Е1F07А347СFAD6FA78

Владелец: ФЕДЕРАЛЬНАЯ СЛУЖБА ГОСУДАРСТВЕННОЙ

РЕГИСТРАЦИИ, КАДАСТРА И КАРТОГРАФИИ

Действителен: с 17.05.2022 по 10.08.2023

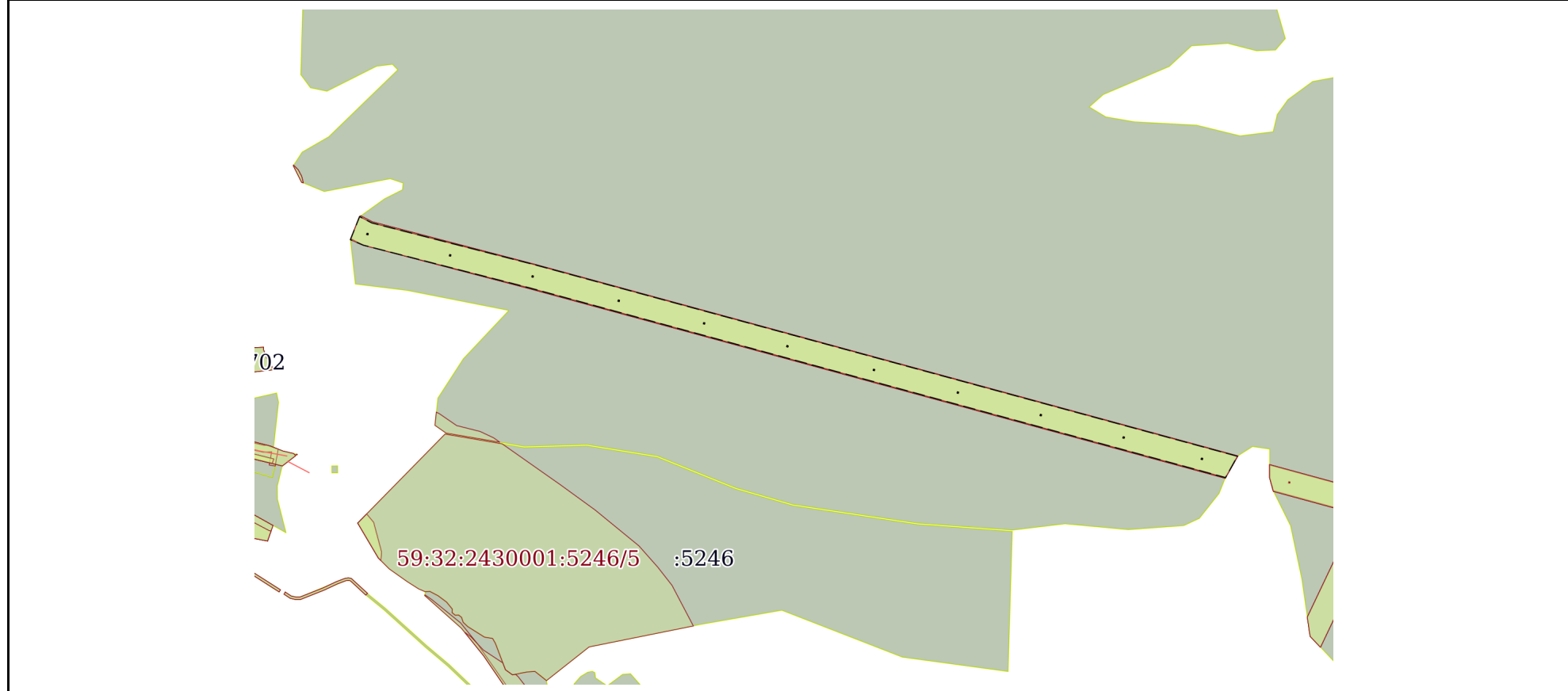
полное наименование должности

инициалы, фамилия

Выписка из Единого государственного реестра недвижимости об объекте недвижимости
Сведения о частях земельного участка

Земельный участок			
вид объекта недвижимости			
Лист № 1 раздела 4	Всего листов раздела 4: 31	Всего разделов: 8	Всего листов выписки: 202
20.06.2023г. № КУВИ-001/2023-141847531			
Кадастровый номер:		59:32:3960006:5209	

План (чертеж, схема) части земельного участка Учетный номер части: 59:32:3960006:5209/1



Масштаб 1:5000 Условные обозначения:

полное наименование должности	 ДОКУМЕНТ ПОДПИСАН ЭЛЕКТРОННОЙ ПОДПИСЬЮ	инициалы, фамилия
	Сертификат: 3094В7974ВЗСА8Е1F07А347CFAD6FA78 Владелец: ФЕДЕРАЛЬНАЯ СЛУЖБА ГОСУДАРСТВЕННОЙ РЕГИСТРАЦИИ, КАДАСТРА И КАРТОГРАФИИ Действителен: с 17.05.2022 по 10.08.2023	

Земельный участок

вид объекта недвижимости

Лист № 2 раздела 4

Всего листов раздела 4: 31

Всего разделов: 8

Всего листов выписки: 202

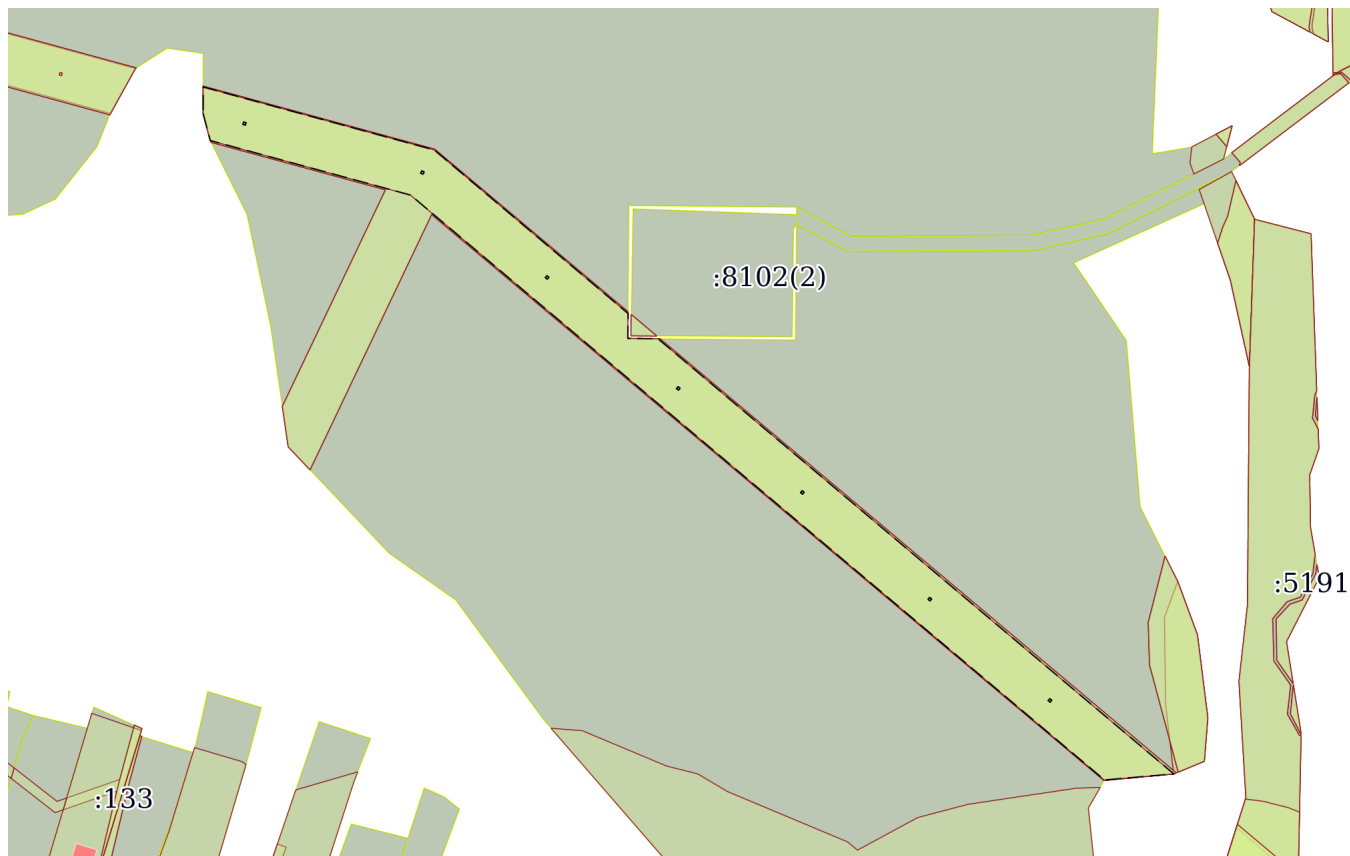
20.06.2023г. № КУВИ-001/2023-141847531

Кадастровый номер:

59:32:3960006:5209

План (чертеж, схема) части земельного участка

Учетный номер части: 59:32:3960006:5209/2



Масштаб 1:3000

Условные обозначения:



ДОКУМЕНТ ПОДПИСАН
ЭЛЕКТРОННОЙ ПОДПИСЬЮ

Сертификат: 3094В7974ВЗСА8Е1F07А347CFAD6FA78

Владелец: ФЕДЕРАЛЬНАЯ СЛУЖБА ГОСУДАРСТВЕННОЙ
РЕГИСТРАЦИИ, КАДАСТРА И КАРТОГРАФИИ
Действителен: с 17.05.2022 по 10.08.2023

полное наименование должности

инициалы, фамилия

Земельный участок

вид объекта недвижимости

Лист № 3 раздела 4

Всего листов раздела 4: 31

Всего разделов: 8

Всего листов выписки: 202

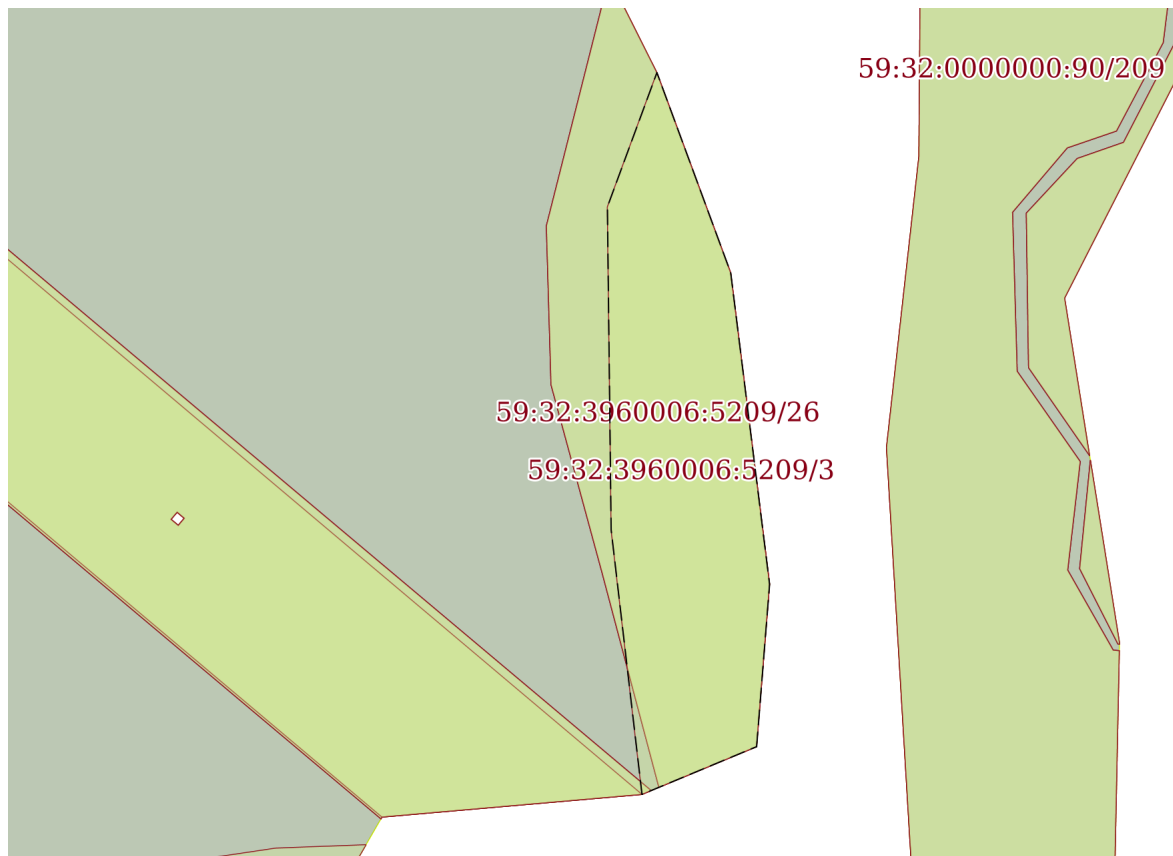
20.06.2023г. № КУВИ-001/2023-141847531

Кадастровый номер:

59:32:3960006:5209

План (чертеж, схема) части земельного участка

Учетный номер части: 59:32:3960006:5209/3



Масштаб 1:800

Условные обозначения:

ДОКУМЕНТ ПОДПИСАН
ЭЛЕКТРОННОЙ ПОДПИСЬЮ

Сертификат: 3094В7974ВЗСА8Е1F07А347CFAD6FA78

Владелец: ФЕДЕРАЛЬНАЯ СЛУЖБА ГОСУДАРСТВЕННОЙ

РЕГИСТРАЦИИ, КАДАСТРА И КАРТОГРАФИИ

Действителен: с 17.05.2022 по 10.08.2023

полное наименование должности

инициалы, фамилия

Земельный участок

вид объекта недвижимости

Лист № 4 раздела 4

Всего листов раздела 4: 31

Всего разделов: 8

Всего листов выписки: 202

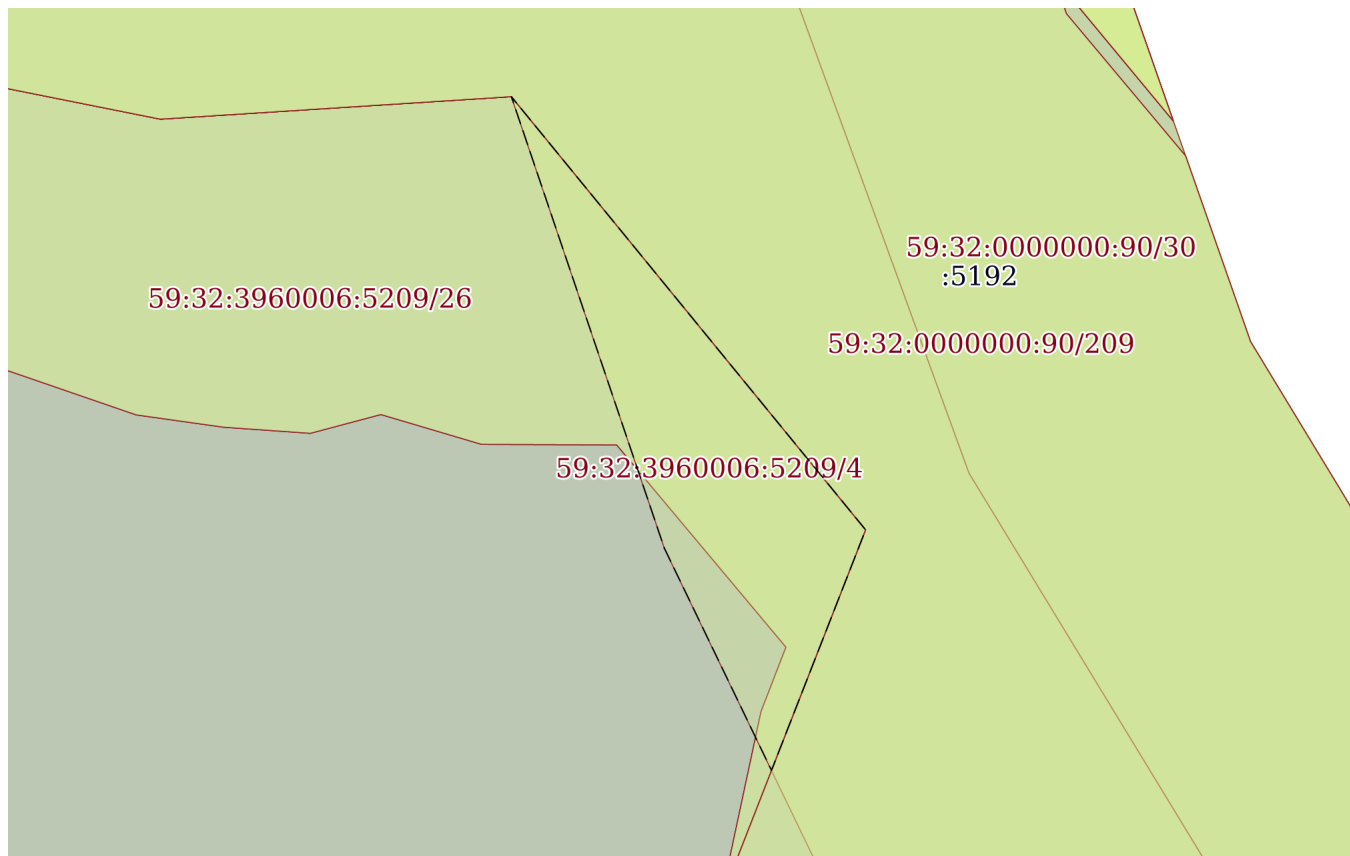
20.06.2023г. № КУВИ-001/2023-141847531

Кадастровый номер:

59:32:3960006:5209

План (чертеж, схема) части земельного участка

Учетный номер части: 59:32:3960006:5209/4



Масштаб 1:600

Условные обозначения:

ДОКУМЕНТ ПОДПИСАН
ЭЛЕКТРОННОЙ ПОДПИСЬЮ

Сертификат: 3094В7974ВЗСА8Е1F07А347СFAD6FA78

Владелец: ФЕДЕРАЛЬНАЯ СЛУЖБА ГОСУДАРСТВЕННОЙ
РЕГИСТРАЦИИ, КАДАСТРА И КАРТОГРАФИИ
Действителен: с 17.05.2022 по 10.08.2023

полное наименование должности

инициалы, фамилия

Земельный участок

вид объекта недвижимости

Лист № 5 раздела 4

Всего листов раздела 4: 31

Всего разделов: 8

Всего листов выписки: 202

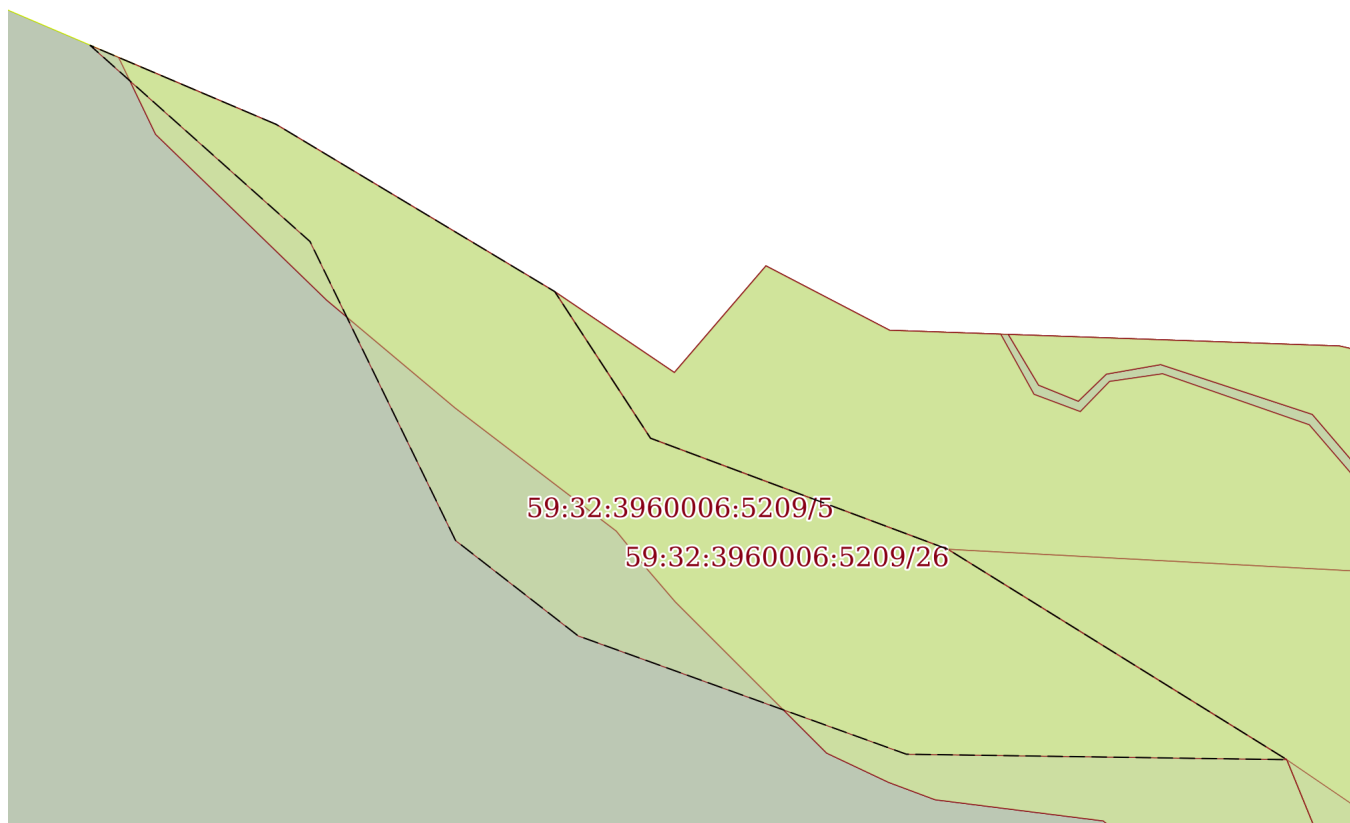
20.06.2023г. № КУВИ-001/2023-141847531

Кадастровый номер:

59:32:3960006:5209

План (чертеж, схема) части земельного участка

Учетный номер части: 59:32:3960006:5209/5



Масштаб 1:900

Условные обозначения:



ДОКУМЕНТ ПОДПИСАН
ЭЛЕКТРОННОЙ ПОДПИСЬЮ

Сертификат: 3094В7974ВЗСА8Е1F07А347СFAD6FA78

Владелец: ФЕДЕРАЛЬНАЯ СЛУЖБА ГОСУДАРСТВЕННОЙ

РЕГИСТРАЦИИ, КАДАСТРА И КАРТОГРАФИИ

Действителен: с 17.05.2022 по 10.08.2023

полное наименование должности

инициалы, фамилия

Земельный участок

вид объекта недвижимости

Лист № 6 раздела 4

Всего листов раздела 4: 31

Всего разделов: 8

Всего листов выписки: 202

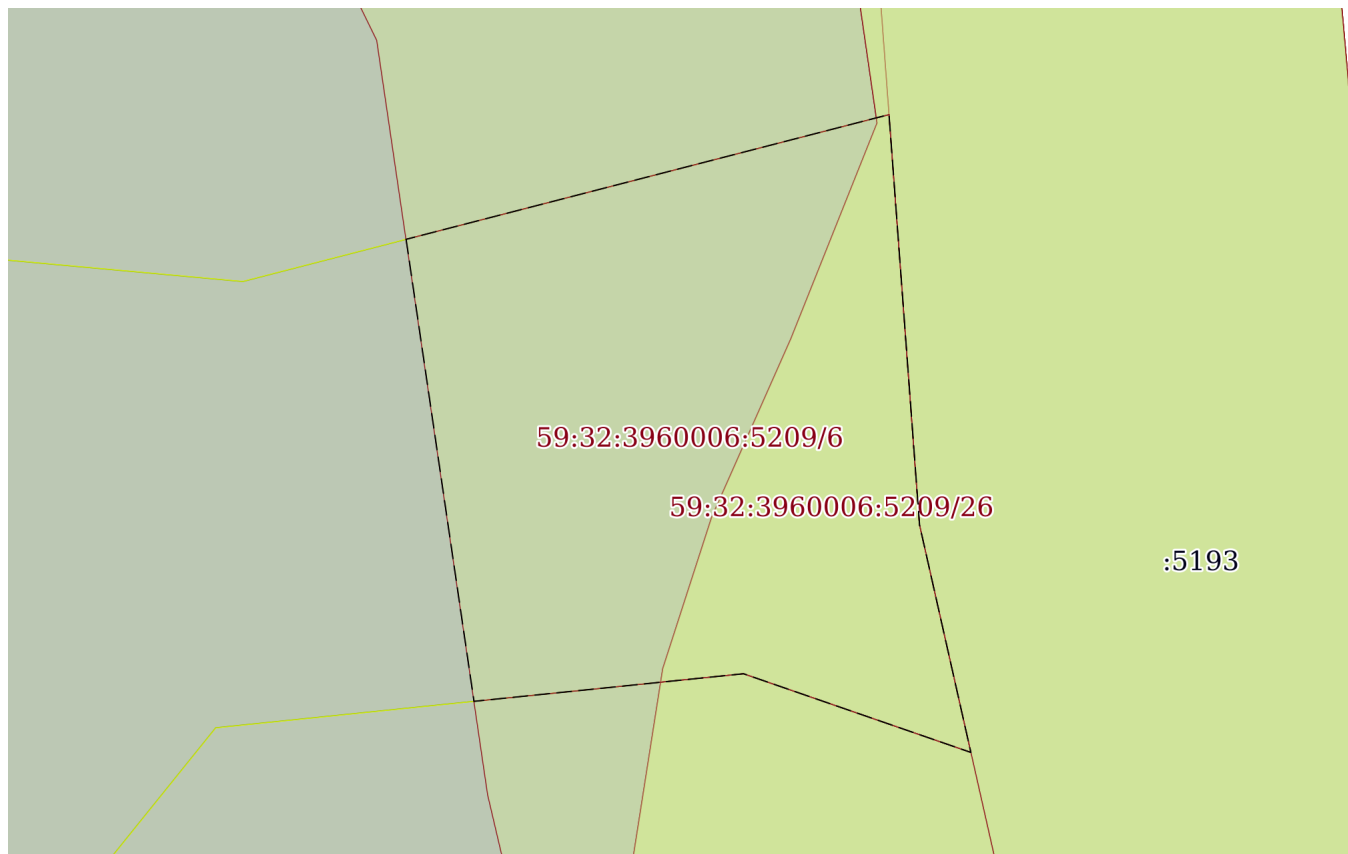
20.06.2023г. № КУВИ-001/2023-141847531

Кадастровый номер:

59:32:3960006:5209

План (чертеж, схема) части земельного участка

Учетный номер части: 59:32:3960006:5209/6



Масштаб 1:400

Условные обозначения:

ДОКУМЕНТ ПОДПИСАН
ЭЛЕКТРОННОЙ ПОДПИСЬЮ

Сертификат: 3094В7974ВЗСА8Е1F07А347CFAD6FA78

Владелец: ФЕДЕРАЛЬНАЯ СЛУЖБА ГОСУДАРСТВЕННОЙ

РЕГИСТРАЦИИ, КАДАСТРА И КАРТОГРАФИИ

Действителен: с 17.05.2022 по 10.08.2023

полное наименование должности

инициалы, фамилия

Земельный участок

вид объекта недвижимости

Лист № 7 раздела 4

Всего листов раздела 4: 31

Всего разделов: 8

Всего листов выписки: 202

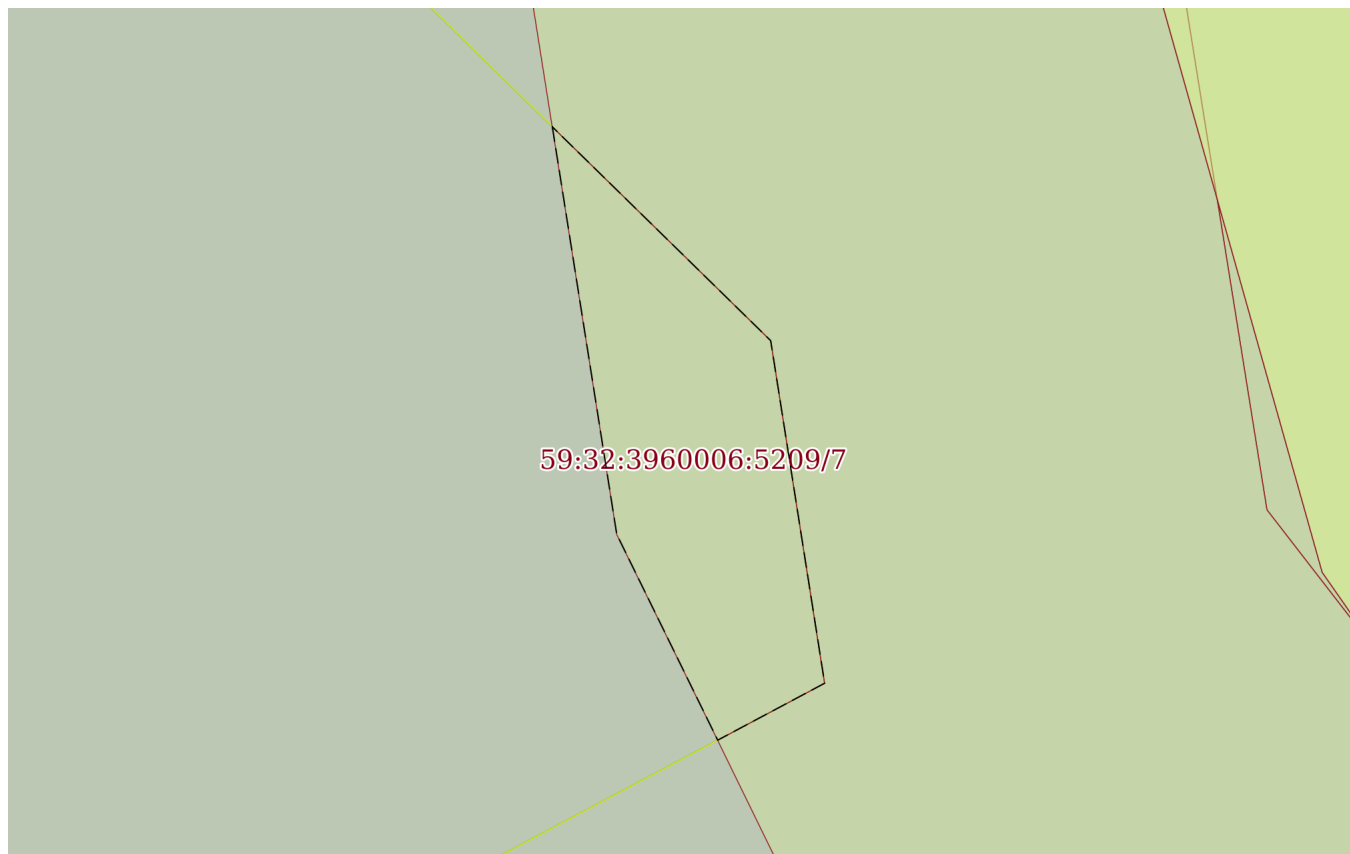
20.06.2023г. № КУВИ-001/2023-141847531

Кадастровый номер:

59:32:3960006:5209

План (чертеж, схема) части земельного участка

Учетный номер части: 59:32:3960006:5209/7



Масштаб 1:300

Условные обозначения:

ДОКУМЕНТ ПОДПИСАН
ЭЛЕКТРОННОЙ ПОДПИСЬЮ

Сертификат: 3094В7974ВЗСА8Е1F07А347CFAD6FA78

Владелец: ФЕДЕРАЛЬНАЯ СЛУЖБА ГОСУДАРСТВЕННОЙ
РЕГИСТРАЦИИ, КАДАСТРА И КАРТОГРАФИИ
Действителен: с 17.05.2022 по 10.08.2023

полное наименование должности

инициалы, фамилия

Земельный участок

вид объекта недвижимости

Лист № 8 раздела 4

Всего листов раздела 4: 31

Всего разделов: 8

Всего листов выписки: 202

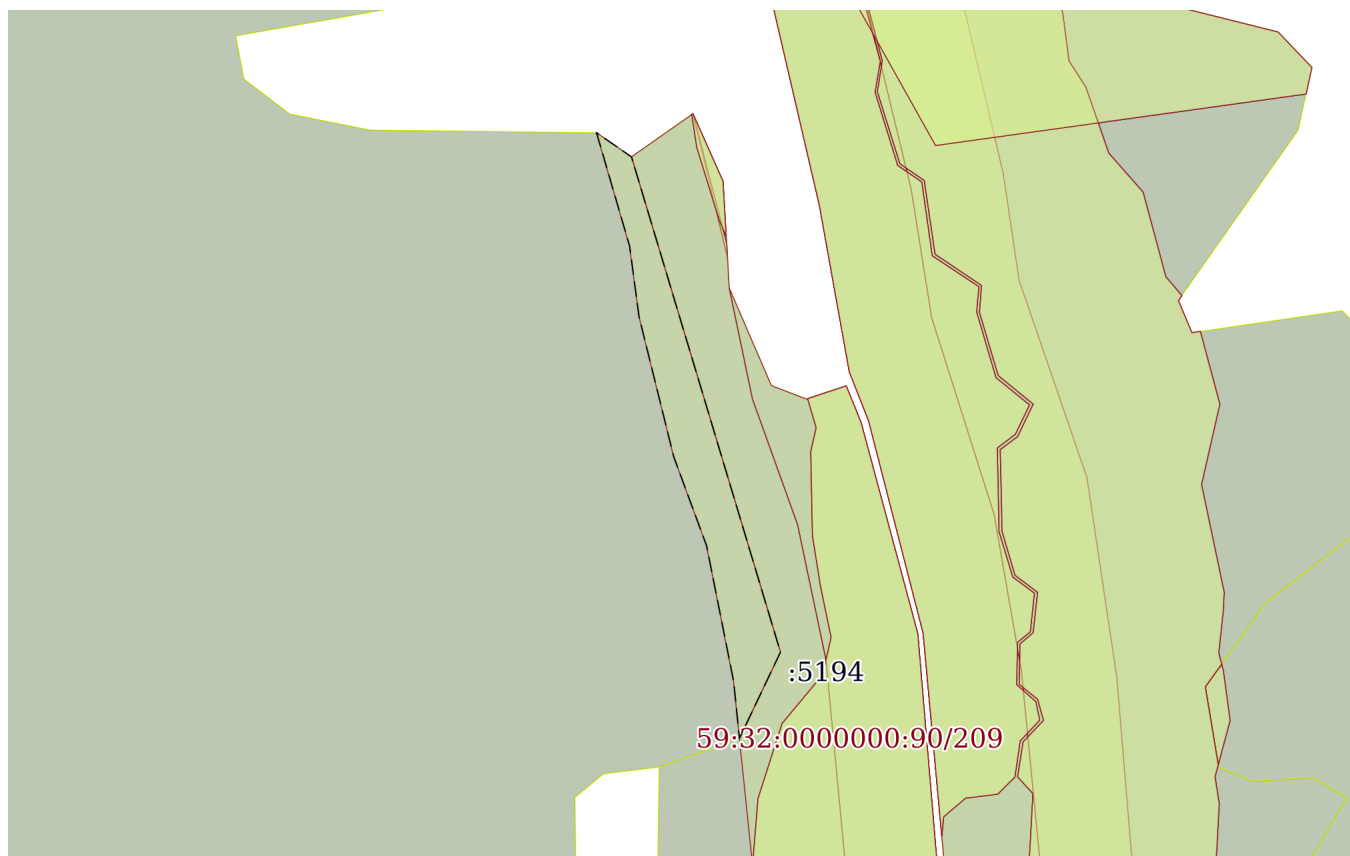
20.06.2023г. № КУВИ-001/2023-141847531

Кадастровый номер:

59:32:3960006:5209

План (чертеж, схема) части земельного участка

Учетный номер части: 59:32:3960006:5209/8



Масштаб 1:2000

Условные обозначения:

ДОКУМЕНТ ПОДПИСАН
ЭЛЕКТРОННОЙ ПОДПИСЬЮ

Сертификат: 3094В7974ВЗСА8Е1F07А347CFAD6FA78

Владелец: ФЕДЕРАЛЬНАЯ СЛУЖБА ГОСУДАРСТВЕННОЙ
РЕГИСТРАЦИИ, КАДАСТРА И КАРТОГРАФИИ
Действителен: с 17.05.2022 по 10.08.2023

ПОЛНОЕ НАИМЕНОВАНИЕ ДОЛЖНОСТИ

инициалы, фамилия

Земельный участок

вид объекта недвижимости

Лист № 9 раздела 4

Всего листов раздела 4: 31

Всего разделов: 8

Всего листов выписки: 202

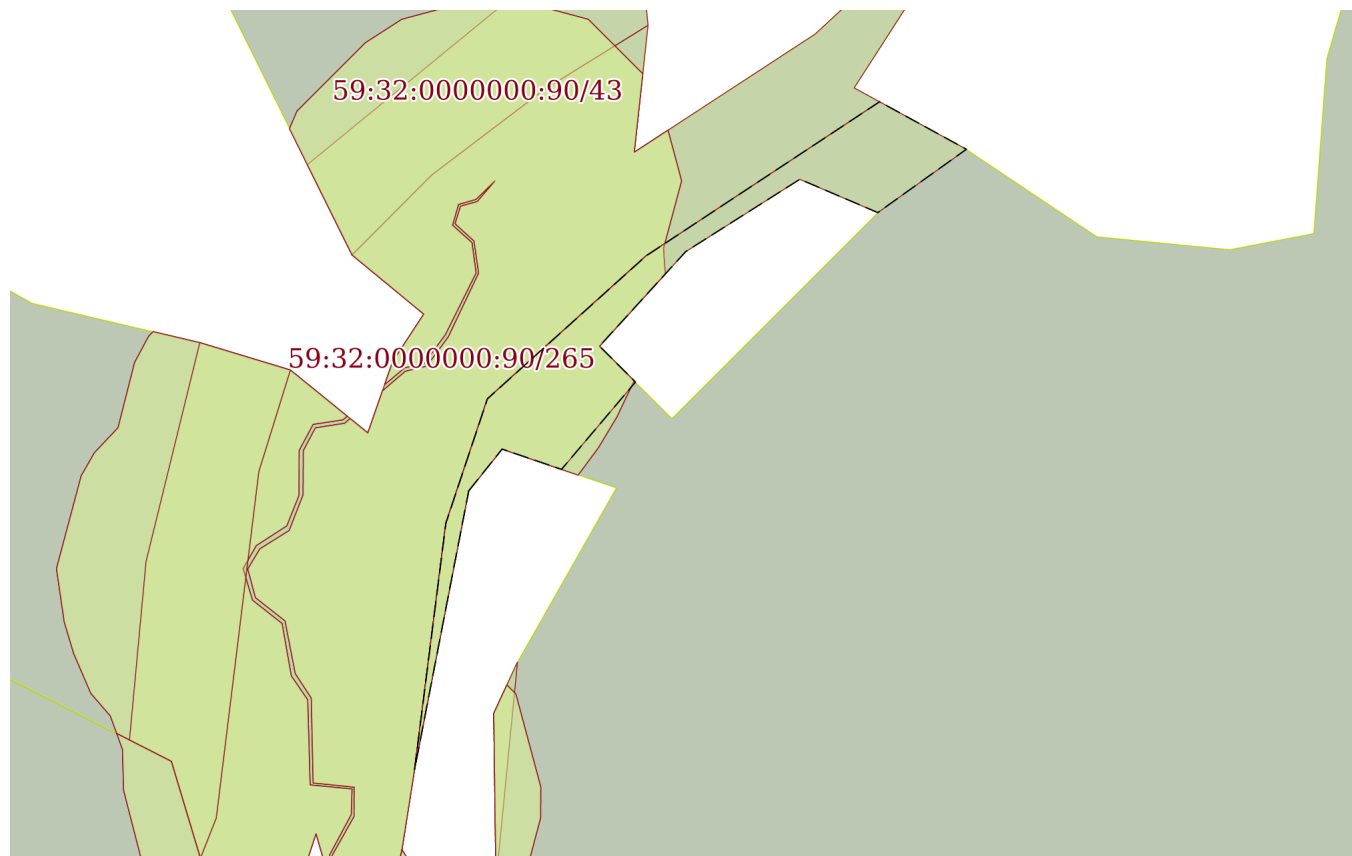
20.06.2023г. № КУВИ-001/2023-141847531

Кадастровый номер:

59:32:3960006:5209

План (чертеж, схема) части земельного участка

Учетный номер части: 59:32:3960006:5209/9



Масштаб 1:2000

Условные обозначения:

ДОКУМЕНТ ПОДПИСАН
ЭЛЕКТРОННОЙ ПОДПИСЬЮ

Сертификат: 3094В7974В3СА8Е1F07А347СFAD6FА78

Владелец: ФЕДЕРАЛЬНАЯ СЛУЖБА ГОСУДАРСТВЕННОЙ

РЕГИСТРАЦИИ, КАДАСТРА И КАРТОГРАФИИ

Действителен: с 17.05.2022 по 10.08.2023

полное наименование должности

инициалы, фамилия

Земельный участок

вид объекта недвижимости

Лист № 10 раздела 4

Всего листов раздела 4: 31

Всего разделов: 8

Всего листов выписки: 202

20.06.2023г. № КУВИ-001/2023-141847531

Кадастровый номер:

59:32:3960006:5209

План (чертеж, схема) части земельного участка

Учетный номер части: 59:32:3960006:5209/10



Масштаб 1:600

Условные обозначения:

ДОКУМЕНТ ПОДПИСАН
ЭЛЕКТРОННОЙ ПОДПИСЬЮ

Сертификат: 3094В7974ВЗСА8Е1F07А347СFAD6FA78

Владелец: ФЕДЕРАЛЬНАЯ СЛУЖБА ГОСУДАРСТВЕННОЙ

РЕГИСТРАЦИИ, КАДАСТРА И КАРТОГРАФИИ

Действителен: с 17.05.2022 по 10.08.2023

полное наименование должности

инициалы, фамилия

Земельный участок

вид объекта недвижимости

Лист № 11 раздела 4

Всего листов раздела 4: 31

Всего разделов: 8

Всего листов выписки: 202

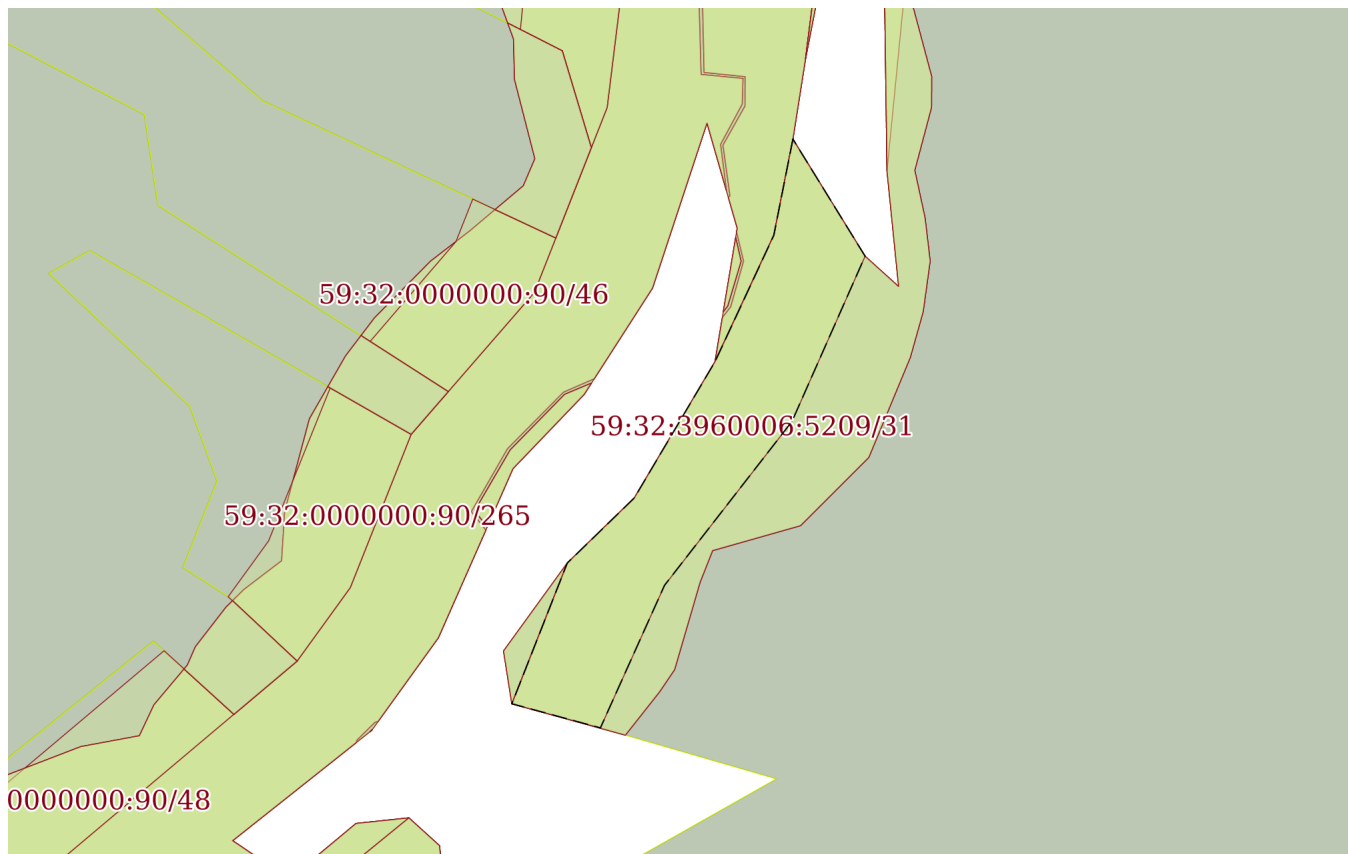
20.06.2023г. № КУВИ-001/2023-141847531

Кадастровый номер:

59:32:3960006:5209

План (чертеж, схема) части земельного участка

Учетный номер части: 59:32:3960006:5209/11



Масштаб 1:2000

Условные обозначения:

ДОКУМЕНТ ПОДПИСАН
ЭЛЕКТРОННОЙ ПОДПИСЬЮ

Сертификат: 3094В7974ВЗСА8Е1F07А347СFAD6FА78

Владелец: ФЕДЕРАЛЬНАЯ СЛУЖБА ГОСУДАРСТВЕННОЙ

РЕГИСТРАЦИИ, КАДАСТРА И КАРТОГРАФИИ

Действителен: с 17.05.2022 по 10.08.2023

полное наименование должности

инициалы, фамилия

Земельный участок

вид объекта недвижимости

Лист № 12 раздела 4

Всего листов раздела 4: 31

Всего разделов: 8

Всего листов выписки: 202

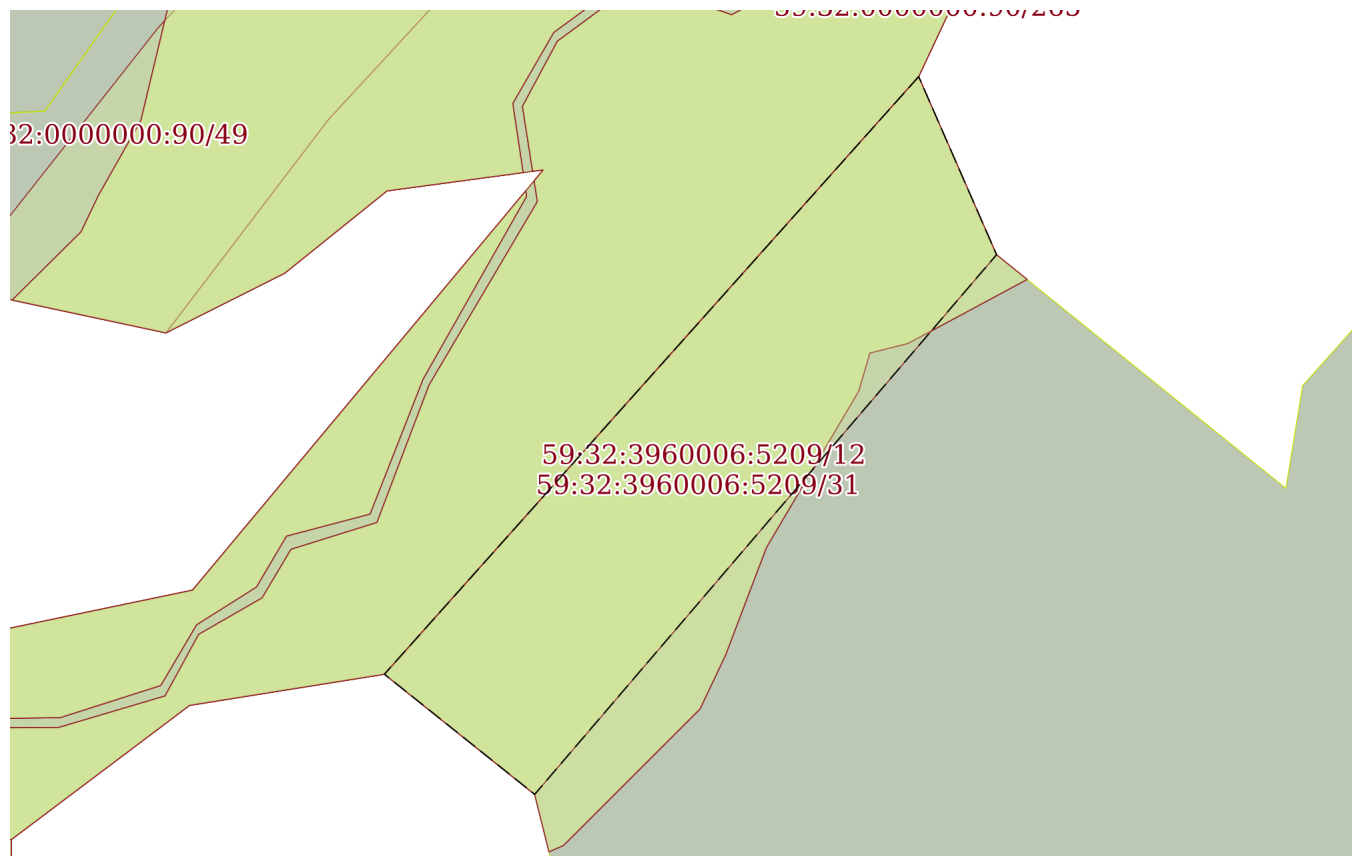
20.06.2023г. № КУВИ-001/2023-141847531

Кадастровый номер:

59:32:3960006:5209

План (чертеж, схема) части земельного участка

Учетный номер части: 59:32:3960006:5209/12



Масштаб 1:1000

Условные обозначения:



ДОКУМЕНТ ПОДПИСАН
ЭЛЕКТРОННОЙ ПОДПИСЬЮ

Сертификат: 3094В7974ВЗСА8Е1F07А347СFAD6FA78

Владелец: ФЕДЕРАЛЬНАЯ СЛУЖБА ГОСУДАРСТВЕННОЙ

РЕГИСТРАЦИИ, КАДАСТРА И КАРТОГРАФИИ

Действителен: с 17.05.2022 по 10.08.2023

полное наименование должности

инициалы, фамилия

Земельный участок

вид объекта недвижимости

Лист № 13 раздела 4

Всего листов раздела 4: 31

Всего разделов: 8

Всего листов выписки: 202

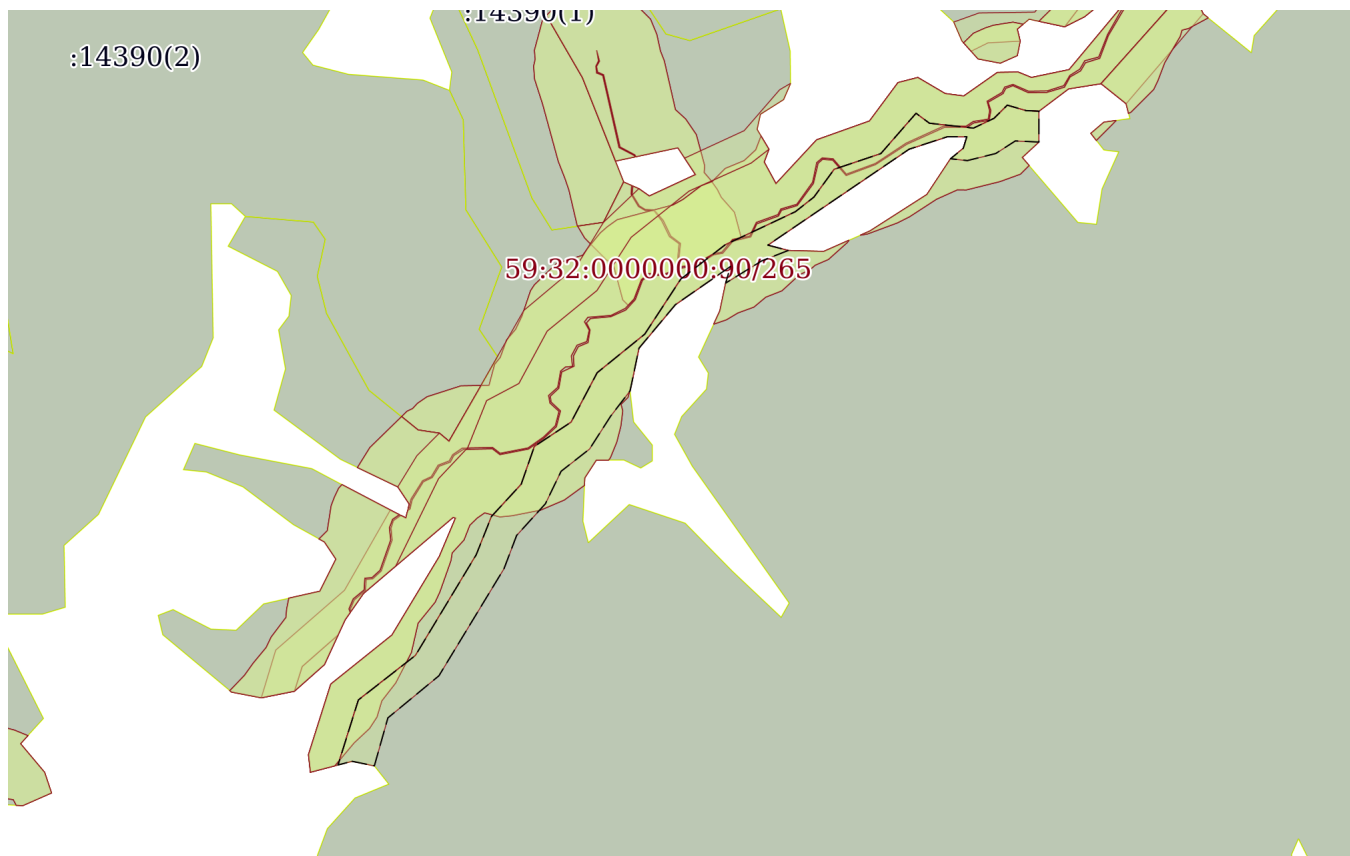
20.06.2023г. № КУВИ-001/2023-141847531

Кадастровый номер:

59:32:3960006:5209

План (чертеж, схема) части земельного участка

Учетный номер части: 59:32:3960006:5209/13



Масштаб 1:6000

Условные обозначения:



ДОКУМЕНТ ПОДПИСАН
ЭЛЕКТРОННОЙ ПОДПИСЬЮ

Сертификат: 3094В7974ВЗСА8Е1F07А347CFAD6FA78

Владелец: ФЕДЕРАЛЬНАЯ СЛУЖБА ГОСУДАРСТВЕННОЙ

РЕГИСТРАЦИИ, КАДАСТРА И КАРТОГРАФИИ

Действителен: с 17.05.2022 по 10.08.2023

полное наименование должности

инициалы, фамилия

Земельный участок

вид объекта недвижимости

Лист № 14 раздела 4

Всего листов раздела 4: 31

Всего разделов: 8

Всего листов выписки: 202

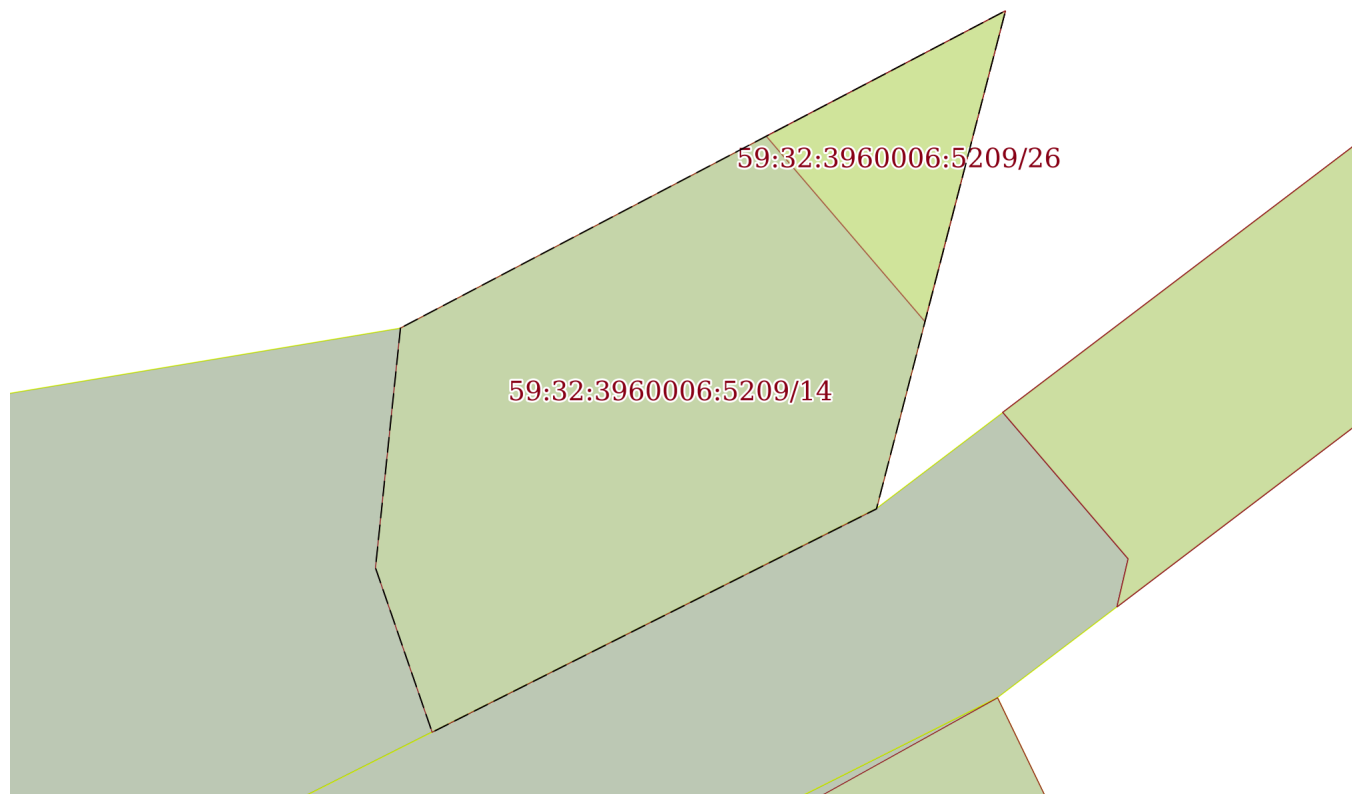
20.06.2023г. № КУВИ-001/2023-141847531

Кадастровый номер:

59:32:3960006:5209

План (чертеж, схема) части земельного участка

Учетный номер части: 59:32:3960006:5209/14



Масштаб 1:200

Условные обозначения:



ДОКУМЕНТ ПОДПИСАН
ЭЛЕКТРОННОЙ ПОДПИСЬЮ

Сертификат: 3094В7974ВЗСА8Е1F07А347СFAD6FA78

Владелец: ФЕДЕРАЛЬНАЯ СЛУЖБА ГОСУДАРСТВЕННОЙ

РЕГИСТРАЦИИ, КАДАСТРА И КАРТОГРАФИИ

Действителен: с 17.05.2022 по 10.08.2023

полное наименование должности

инициалы, фамилия

Земельный участок

вид объекта недвижимости

Лист № 15 раздела 4

Всего листов раздела 4: 31

Всего разделов: 8

Всего листов выписки: 202

20.06.2023г. № КУВИ-001/2023-141847531

Кадастровый номер:

59:32:3960006:5209

План (чертеж, схема) части земельного участка

Учетный номер части: 59:32:3960006:5209/15

59:32:3960006:5209/15

Масштаб 1:800

Условные обозначения:

ДОКУМЕНТ ПОДПИСАН
ЭЛЕКТРОННОЙ ПОДПИСЬЮ

Сертификат: 3094B7974B3CA8E1F07A347CFAD6FA78

Владелец: ФЕДЕРАЛЬНАЯ СЛУЖБА ГОСУДАРСТВЕННОЙ
РЕГИСТРАЦИИ, КАДАСТРА И КАРТОГРАФИИ
Действителен: с 17.05.2022 по 10.08.2023

полное наименование должности

инициалы, фамилия

Земельный участок

вид объекта недвижимости

Лист № 16 раздела 4

Всего листов раздела 4: 31

Всего разделов: 8

Всего листов выписки: 202

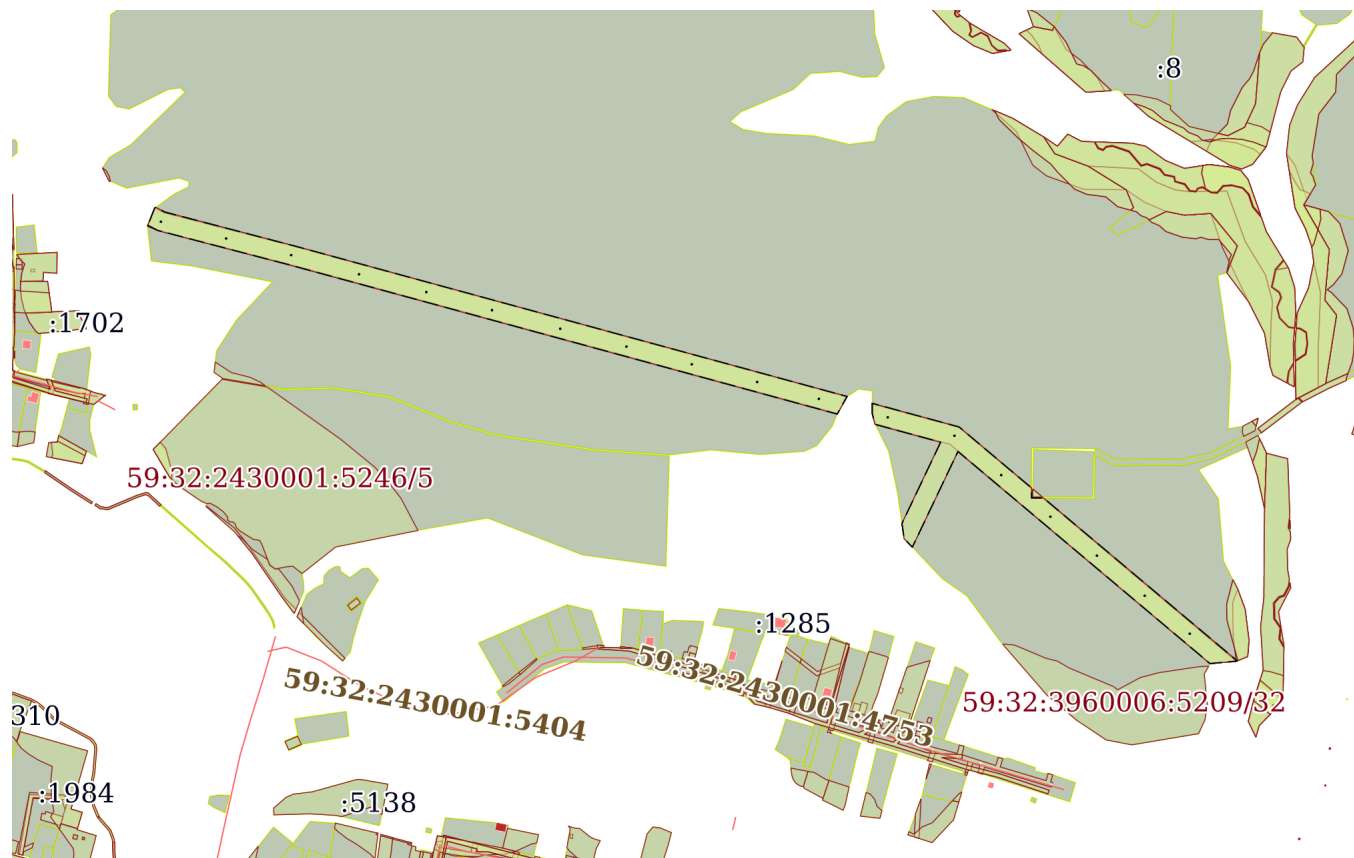
20.06.2023г. № КУВИ-001/2023-141847531

Кадастровый номер:

59:32:3960006:5209

План (чертеж, схема) части земельного участка

Учетный номер части: 59:32:3960006:5209/17



Масштаб 1:8000

Условные обозначения:



ДОКУМЕНТ ПОДПИСАН
ЭЛЕКТРОННОЙ ПОДПИСЬЮ

Сертификат: 3094B7974B3CA8E1F07A347CFAD6FA78

Владелец: ФЕДЕРАЛЬНАЯ СЛУЖБА ГОСУДАРСТВЕННОЙ

РЕГИСТРАЦИИ, КАДАСТРА И КАРТОГРАФИИ

Действителен: с 17.05.2022 по 10.08.2023

полное наименование должности

инициалы, фамилия

Земельный участок

вид объекта недвижимости

Лист № 17 раздела 4

Всего листов раздела 4: 31

Всего разделов: 8

Всего листов выписки: 202

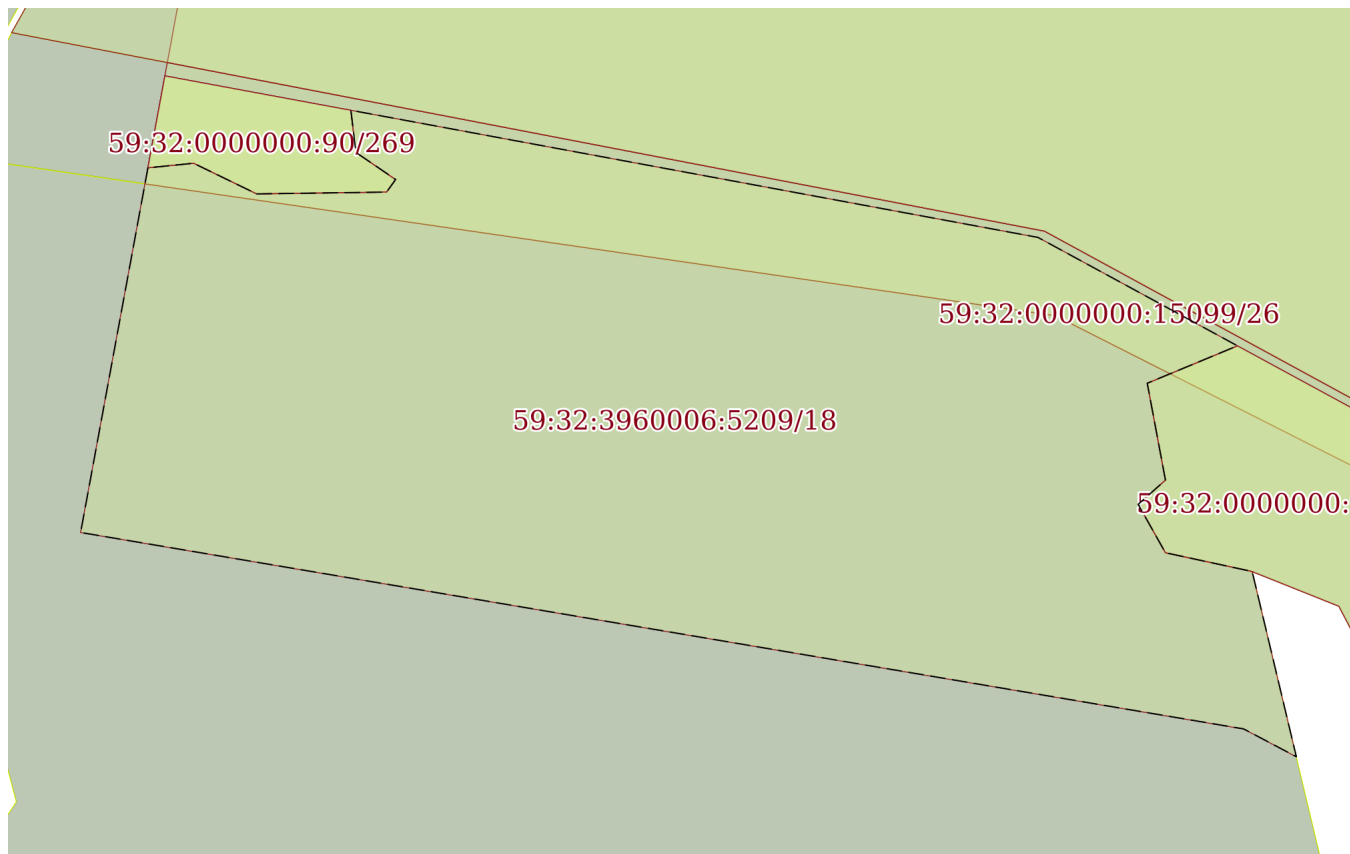
20.06.2023г. № КУВИ-001/2023-141847531

Кадастровый номер:

59:32:3960006:5209

План (чертеж, схема) части земельного участка

Учетный номер части: 59:32:3960006:5209/18



Масштаб 1:3000

Условные обозначения:



ДОКУМЕНТ ПОДПИСАН
ЭЛЕКТРОННОЙ ПОДПИСЬЮ

Сертификат: 3094В7974В3СА8Е1F07А347СFAD6FА78

Владелец: ФЕДЕРАЛЬНАЯ СЛУЖБА ГОСУДАРСТВЕННОЙ
РЕГИСТРАЦИИ, КАДАСТРА И КАРТОГРАФИИ
Действителен: с 17.05.2022 по 10.08.2023

полное наименование должности

инициалы, фамилия

Земельный участок

вид объекта недвижимости

Лист № 18 раздела 4

Всего листов раздела 4: 31

Всего разделов: 8

Всего листов выписки: 202

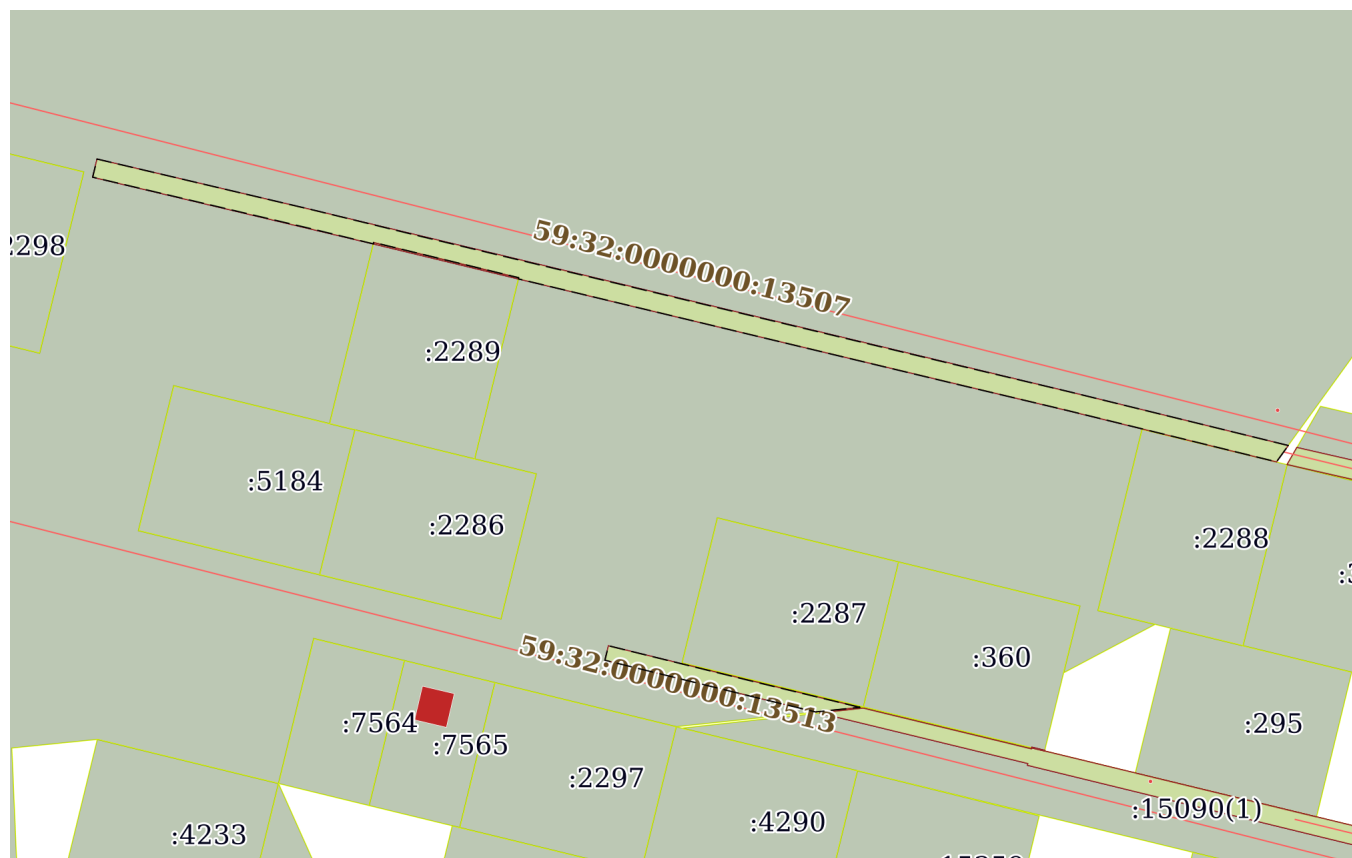
20.06.2023г. № КУВИ-001/2023-141847531

Кадастровый номер:

59:32:3960006:5209

План (чертеж, схема) части земельного участка

Учетный номер части: 59:32:3960006:5209/19



Масштаб 1:2000

Условные обозначения:



ДОКУМЕНТ ПОДПИСАН
ЭЛЕКТРОННОЙ ПОДПИСЬЮ

Сертификат: 3094B7974B3CA8E1F07A347CFAD6FA78

Владелец: ФЕДЕРАЛЬНАЯ СЛУЖБА ГОСУДАРСТВЕННОЙ

РЕГИСТРАЦИИ, КАДАСТРА И КАРТОГРАФИИ

Действителен: с 17.05.2022 по 10.08.2023

полное наименование должности

инициалы, фамилия

Земельный участок

вид объекта недвижимости

Лист № 19 раздела 4

Всего листов раздела 4: 31

Всего разделов: 8

Всего листов выписки: 202

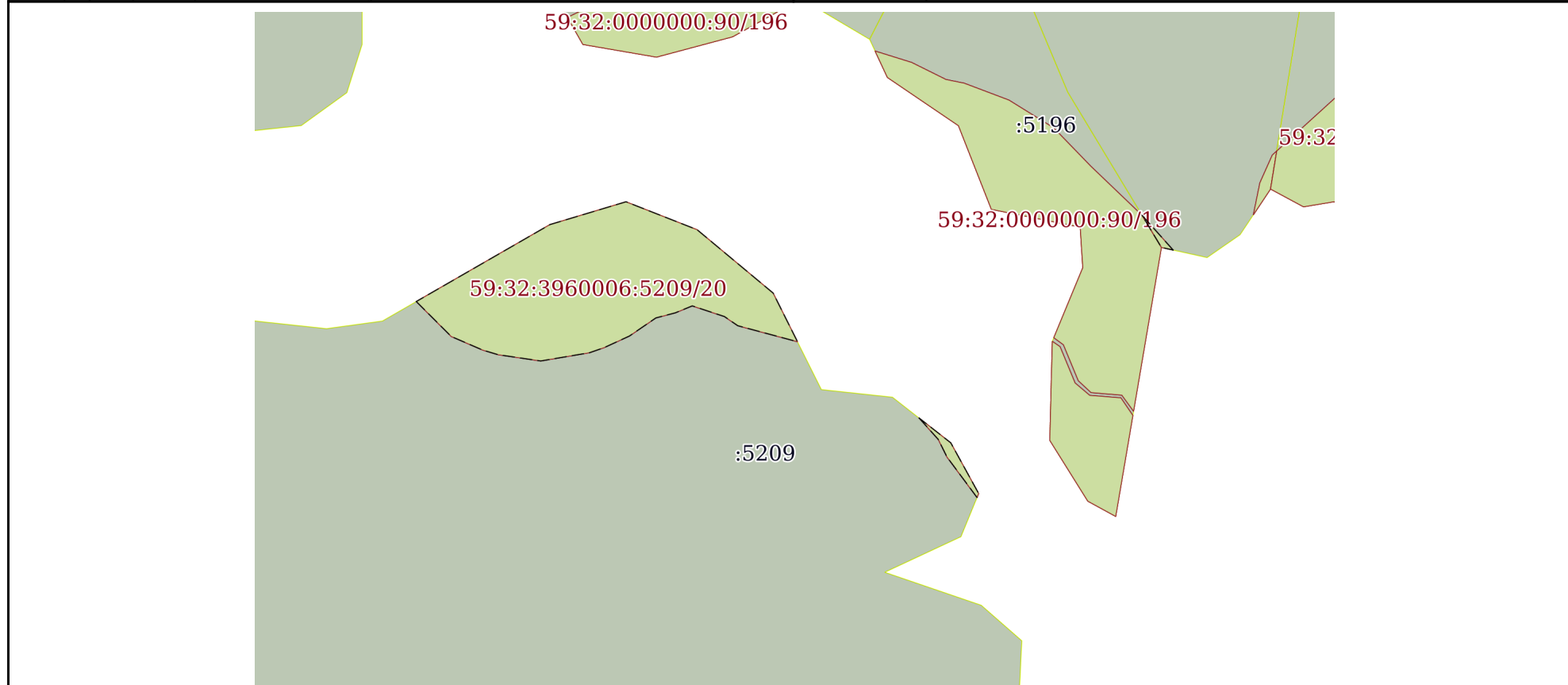
20.06.2023г. № КУВИ-001/2023-141847531

Кадастровый номер:

59:32:3960006:5209

План (чертеж, схема) части земельного участка

Учетный номер части: 59:32:3960006:5209/20



Масштаб 1:2000

Условные обозначения:



ДОКУМЕНТ ПОДПИСАН
ЭЛЕКТРОННОЙ ПОДПИСЬЮ

Сертификат: 3094B7974B3CA8E1F07A347CFAD6FA78

Владелец: ФЕДЕРАЛЬНАЯ СЛУЖБА ГОСУДАРСТВЕННОЙ

РЕГИСТРАЦИИ, КАДАСТРА И КАРТОГРАФИИ

Действителен: с 17.05.2022 по 10.08.2023

полное наименование должности

инициалы, фамилия

Земельный участок

вид объекта недвижимости

Лист № 20 раздела 4

Всего листов раздела 4: 31

Всего разделов: 8

Всего листов выписки: 202

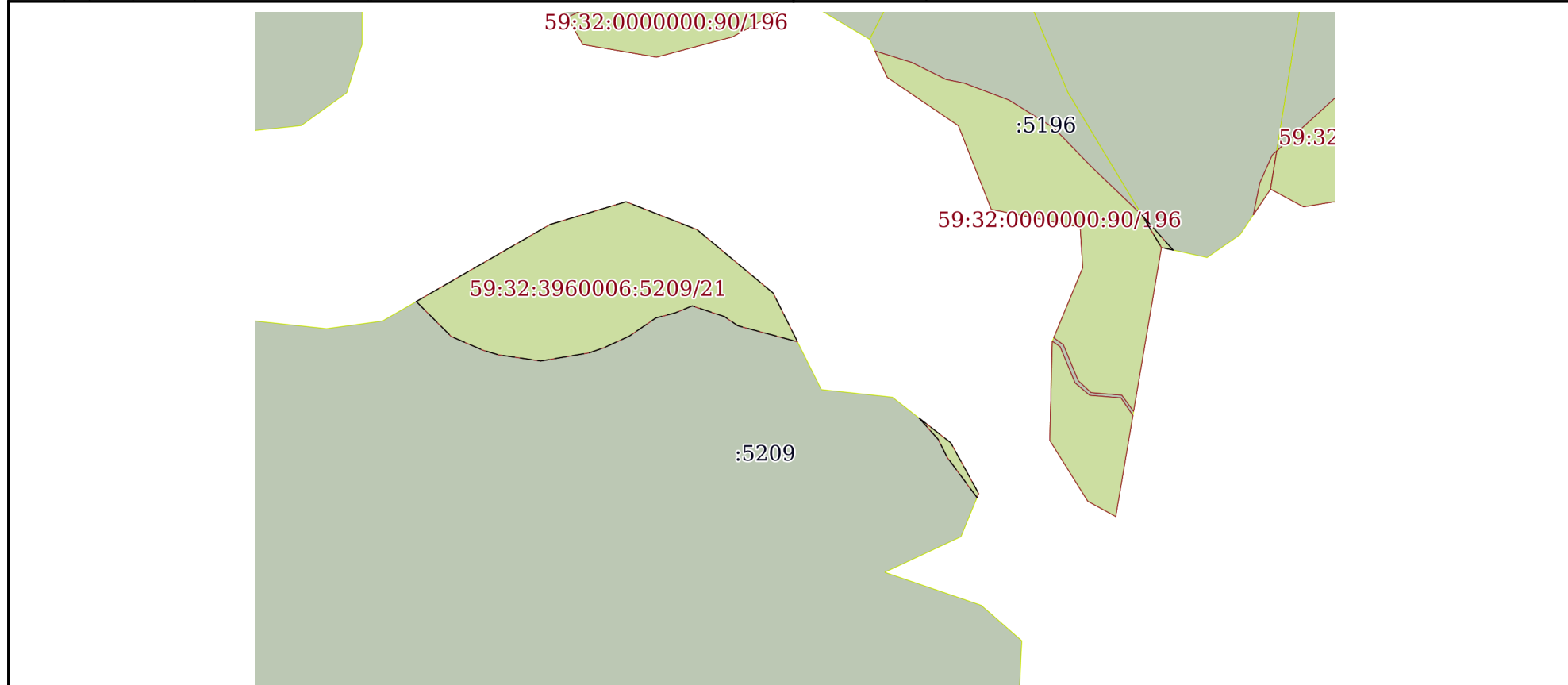
20.06.2023г. № КУВИ-001/2023-141847531

Кадастровый номер:

59:32:3960006:5209

План (чертеж, схема) части земельного участка

Учетный номер части: 59:32:3960006:5209/21



Масштаб 1:2000

Условные обозначения:



ДОКУМЕНТ ПОДПИСАН
ЭЛЕКТРОННОЙ ПОДПИСЬЮ

Сертификат: 3094B7974B3CA8E1F07A347CFAD6FA78

Владелец: ФЕДЕРАЛЬНАЯ СЛУЖБА ГОСУДАРСТВЕННОЙ

РЕГИСТРАЦИИ, КАДАСТРА И КАРТОГРАФИИ

Действителен: с 17.05.2022 по 10.08.2023

полное наименование должности

инициалы, фамилия

Земельный участок

вид объекта недвижимости

Лист № 21 раздела 4

Всего листов раздела 4: 31

Всего разделов: 8

Всего листов выписки: 202

20.06.2023г. № КУВИ-001/2023-141847531

Кадастровый номер:

59:32:3960006:5209

План (чертеж, схема) части земельного участка

Учетный номер части: 59:32:3960006:5209/22



Масштаб 1:4000

Условные обозначения:



ДОКУМЕНТ ПОДПИСАН
ЭЛЕКТРОННОЙ ПОДПИСЬЮ

Сертификат: 3094В7974ВЗСА8Е1F07А347CFAD6FA78

Владелец: ФЕДЕРАЛЬНАЯ СЛУЖБА ГОСУДАРСТВЕННОЙ
РЕГИСТРАЦИИ, КАДАСТРА И КАРТОГРАФИИ
Действителен: с 17.05.2022 по 10.08.2023

полное наименование должности

инициалы, фамилия

Земельный участок

вид объекта недвижимости

Лист № 22 раздела 4

Всего листов раздела 4: 31

Всего разделов: 8

Всего листов выписки: 202

20.06.2023г. № КУВИ-001/2023-141847531

Кадастровый номер:

59:32:3960006:5209

План (чертеж, схема) части земельного участка

Учетный номер части: 59:32:3960006:5209/23



Масштаб 1:4000

Условные обозначения:



ДОКУМЕНТ ПОДПИСАН
ЭЛЕКТРОННОЙ ПОДПИСЬЮ

Сертификат: 3094В7974ВЗСА8Е1F07А347CFAD6FA78

Владелец: ФЕДЕРАЛЬНАЯ СЛУЖБА ГОСУДАРСТВЕННОЙ
РЕГИСТРАЦИИ, КАДАСТРА И КАРТОГРАФИИ
Действителен: с 17.05.2022 по 10.08.2023

полное наименование должности

инициалы, фамилия

Земельный участок			
вид объекта недвижимости			

Лист № 23 раздела 4	Всего листов раздела 4: 31	Всего разделов: 8	Всего листов выписки: 202
---------------------	----------------------------	-------------------	---------------------------

20.06.2023г. № КУВИ-001/2023-141847531

Кадастровый номер: 59:32:3960006:5209

План (чертеж, схема) части земельного участка Учетный номер части: 59:32:3960006:5209/24



Масштаб 1:20000

Условные обозначения:



ДОКУМЕНТ ПОДПИСАН
ЭЛЕКТРОННОЙ ПОДПИСЬЮ

Сертификат: 3094В7974ВЗСА8Е1F07А347СFAD6FA78

Владелец: ФЕДЕРАЛЬНАЯ СЛУЖБА ГОСУДАРСТВЕННОЙ
РЕГИСТРАЦИИ, КАДАСТРА И КАРТОГРАФИИ
Действителен: с 17.05.2022 по 10.08.2023

полное наименование должности

инициалы, фамилия

Земельный участок

вид объекта недвижимости

Лист № 24 раздела 4

Всего листов раздела 4: 31

Всего разделов: 8

Всего листов выписки: 202

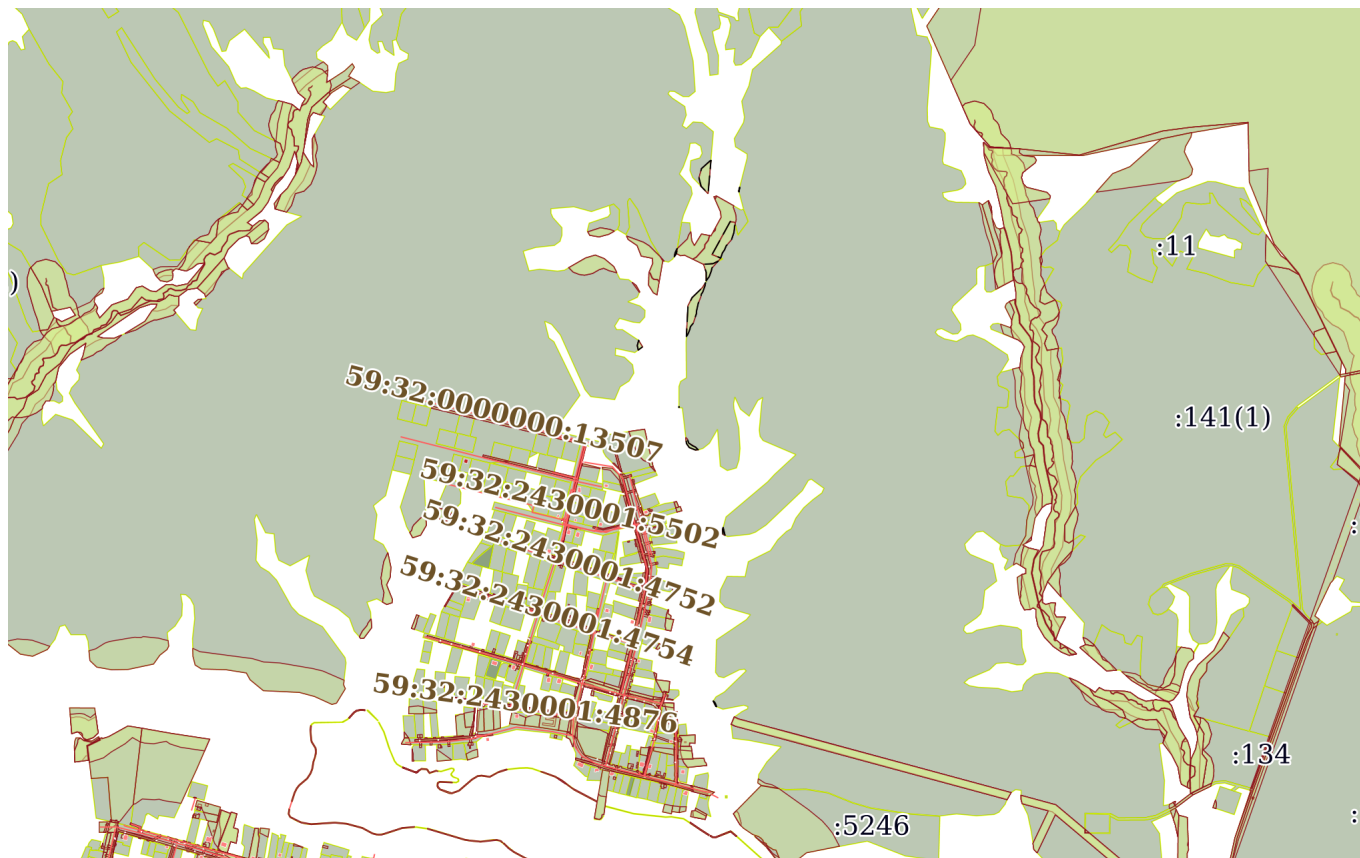
20.06.2023г. № КУВИ-001/2023-141847531

Кадастровый номер:

59:32:3960006:5209

План (чертеж, схема) части земельного участка

Учетный номер части: 59:32:3960006:5209/25



Масштаб 1:20000

Условные обозначения:



ДОКУМЕНТ ПОДПИСАН
ЭЛЕКТРОННОЙ ПОДПИСЬЮ

Сертификат: 3094B7974B3CA8E1F07A347CFAD6FA78

Владелец: ФЕДЕРАЛЬНАЯ СЛУЖБА ГОСУДАРСТВЕННОЙ

РЕГИСТРАЦИИ, КАДАСТРА И КАРТОГРАФИИ

Действителен: с 17.05.2022 по 10.08.2023

полное наименование должности

инициалы, фамилия

Земельный участок

вид объекта недвижимости

Лист № 25 раздела 4

Всего листов раздела 4: 31

Всего разделов: 8

Всего листов выписки: 202

20.06.2023г. № КУВИ-001/2023-141847531

Кадастровый номер:

59:32:3960006:5209

План (чертеж, схема) части земельного участка

Учетный номер части: 59:32:3960006:5209/26



Масштаб 1:20000

Условные обозначения:



ДОКУМЕНТ ПОДПИСАН
ЭЛЕКТРОННОЙ ПОДПИСЬЮ

Сертификат: 3094В7974ВЗСА8Е1F07А347СFAD6FА78

Владелец: ФЕДЕРАЛЬНАЯ СЛУЖБА ГОСУДАРСТВЕННОЙ

РЕГИСТРАЦИИ, КАДАСТРА И КАРТОГРАФИИ

Действителен: с 17.05.2022 по 10.08.2023

полное наименование должности

инициалы, фамилия

Земельный участок

вид объекта недвижимости

Лист № 26 раздела 4

Всего листов раздела 4: 31

Всего разделов: 8

Всего листов выписки: 202

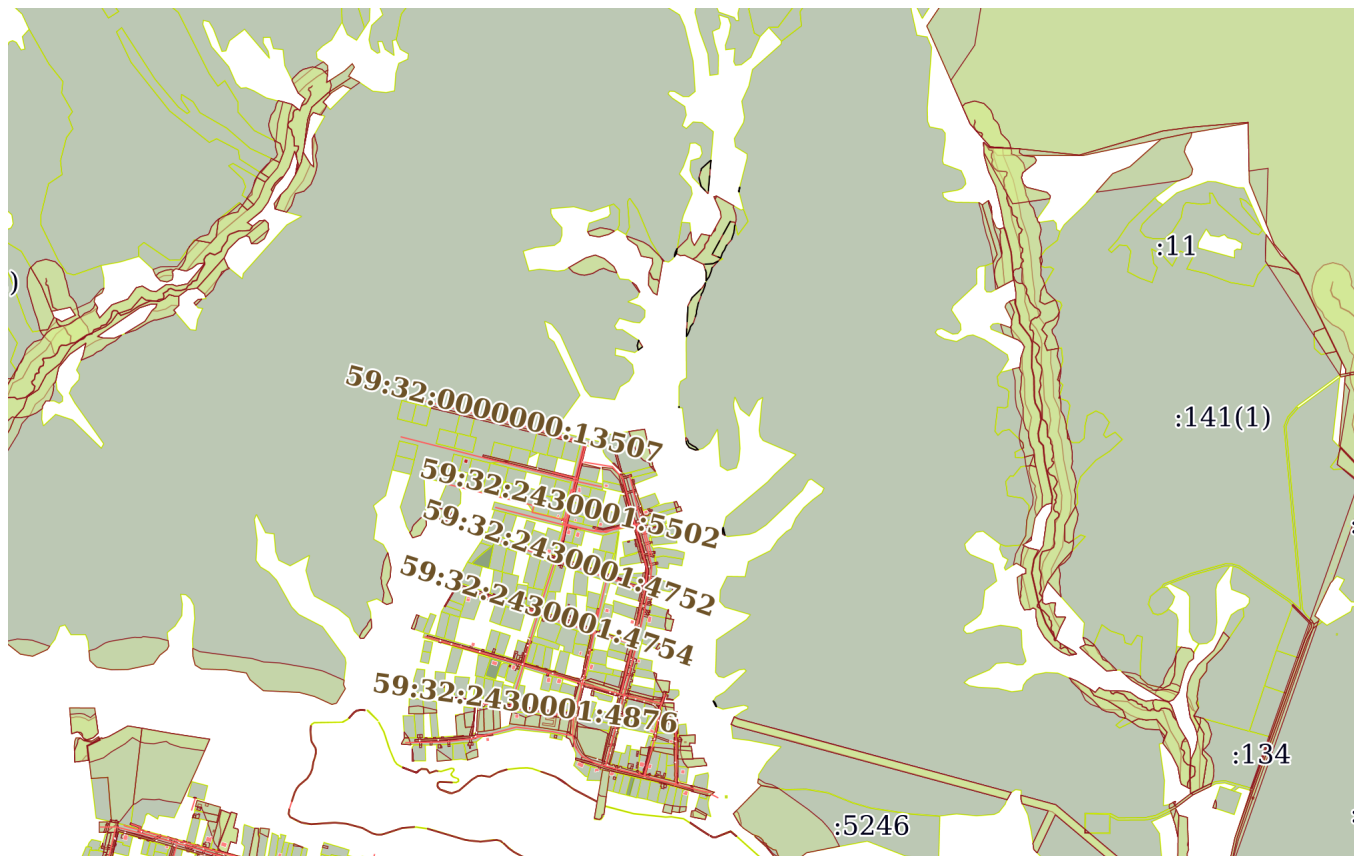
20.06.2023г. № КУВИ-001/2023-141847531

Кадастровый номер:

59:32:3960006:5209

План (чертеж, схема) части земельного участка

Учетный номер части: 59:32:3960006:5209/27



Масштаб 1:20000

Условные обозначения:



ДОКУМЕНТ ПОДПИСАН
ЭЛЕКТРОННОЙ ПОДПИСЬЮ

Сертификат: 3094B7974B3CA8E1F07A347CFAD6FA78

Владелец: ФЕДЕРАЛЬНАЯ СЛУЖБА ГОСУДАРСТВЕННОЙ

РЕГИСТРАЦИИ, КАДАСТРА И КАРТОГРАФИИ

Действителен: с 17.05.2022 по 10.08.2023

полное наименование должности

инициалы, фамилия

Земельный участок

вид объекта недвижимости

Лист № 27 раздела 4

Всего листов раздела 4: 31

Всего разделов: 8

Всего листов выписки: 202

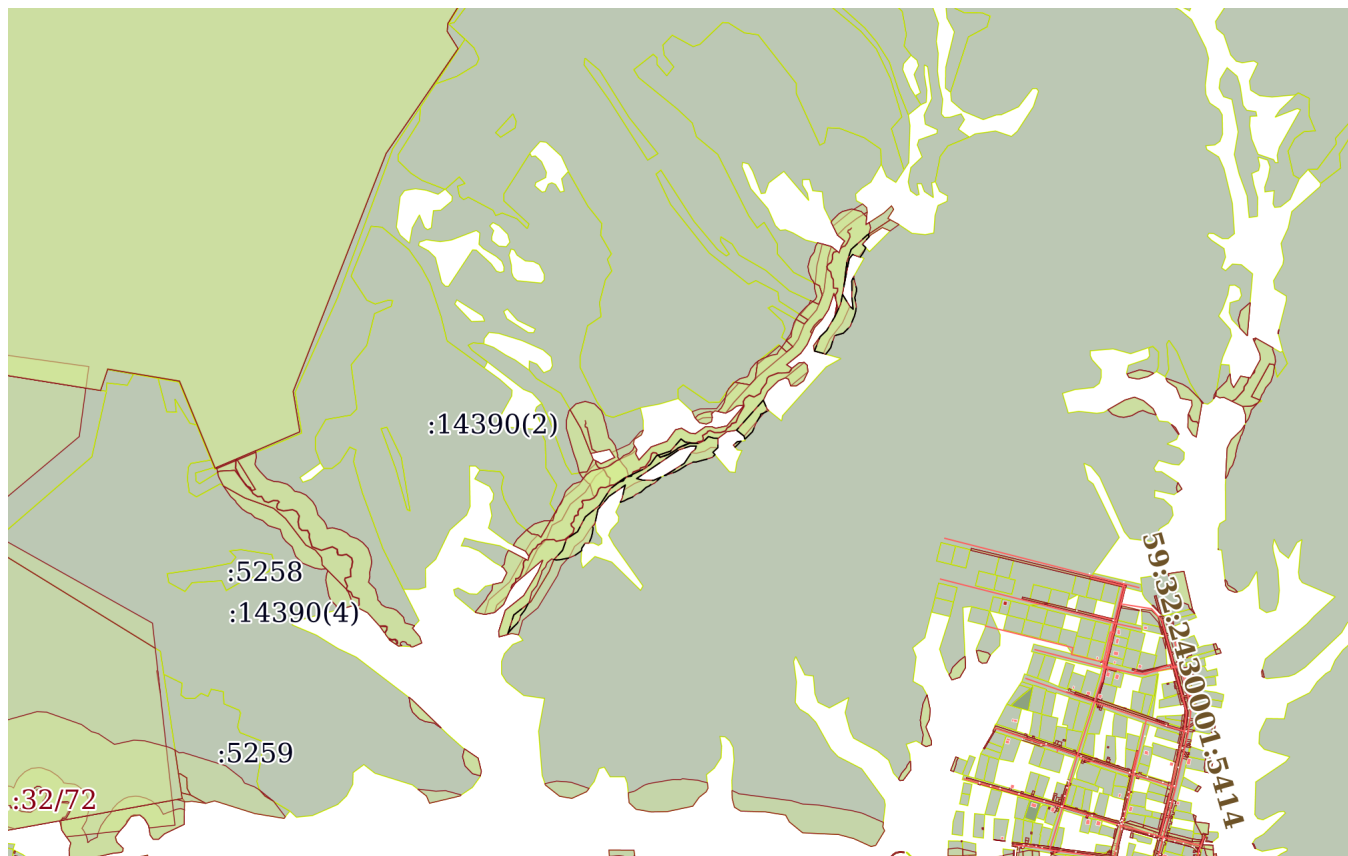
20.06.2023г. № КУВИ-001/2023-141847531

Кадастровый номер:

59:32:3960006:5209

План (чертеж, схема) части земельного участка

Учетный номер части: 59:32:3960006:5209/29



Масштаб 1:20000

Условные обозначения:

ДОКУМЕНТ ПОДПИСАН
ЭЛЕКТРОННОЙ ПОДПИСЬЮ

Сертификат: 3094B7974B3CA8E1F07A347CFAD6FA78

Владелец: ФЕДЕРАЛЬНАЯ СЛУЖБА ГОСУДАРСТВЕННОЙ

РЕГИСТРАЦИИ, КАДАСТРА И КАРТОГРАФИИ

Действителен: с 17.05.2022 по 10.08.2023

полное наименование должности

инициалы, фамилия

Земельный участок

вид объекта недвижимости

Лист № 28 раздела 4

Всего листов раздела 4: 31

Всего разделов: 8

Всего листов выписки: 202

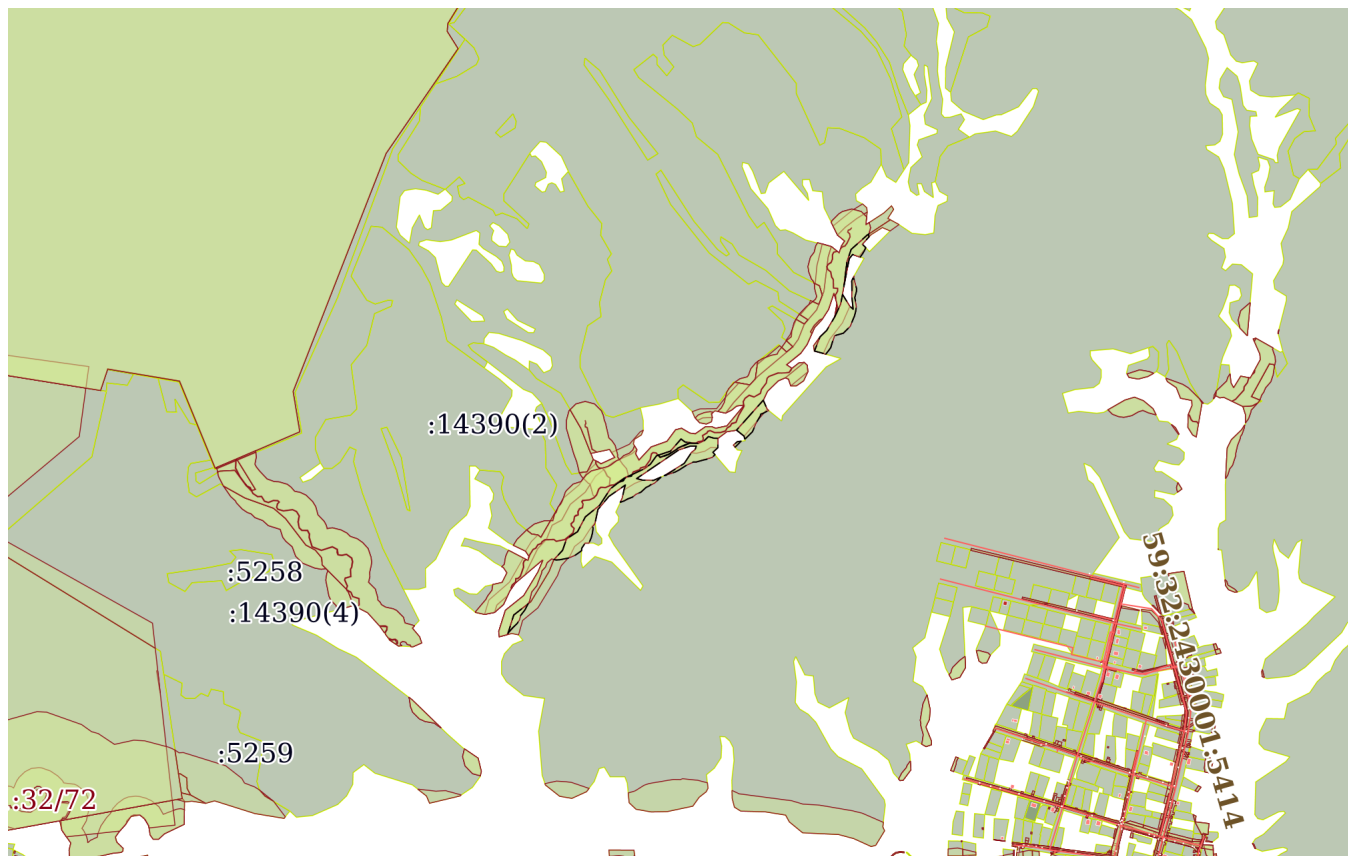
20.06.2023г. № КУВИ-001/2023-141847531

Кадастровый номер:

59:32:3960006:5209

План (чертеж, схема) части земельного участка

Учетный номер части: 59:32:3960006:5209/31



Масштаб 1:20000

Условные обозначения:

ДОКУМЕНТ ПОДПИСАН
ЭЛЕКТРОННОЙ ПОДПИСЬЮ

Сертификат: 3094B7974B3CA8E1F07A347CFAD6FA78

Владелец: ФЕДЕРАЛЬНАЯ СЛУЖБА ГОСУДАРСТВЕННОЙ
РЕГИСТРАЦИИ, КАДАСТРА И КАРТОГРАФИИ
Действителен: с 17.05.2022 по 10.08.2023

полное наименование должности

инициалы, фамилия

Земельный участок

вид объекта недвижимости

Лист № 29 раздела 4

Всего листов раздела 4: 31

Всего разделов: 8

Всего листов выписки: 202

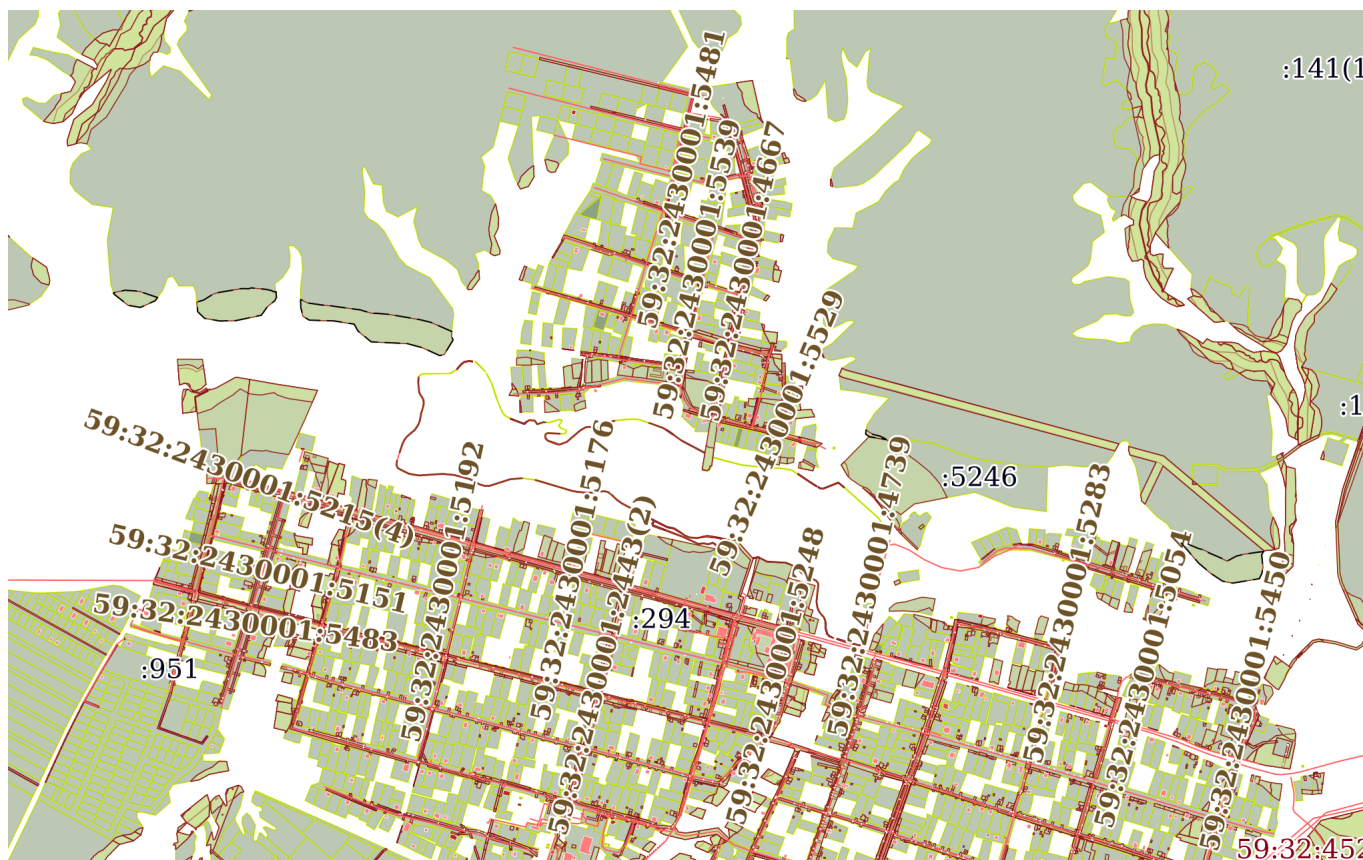
20.06.2023г. № КУВИ-001/2023-141847531

Кадастровый номер:

59:32:3960006:5209

План (чертеж, схема) части земельного участка

Учетный номер части: 59:32:3960006:5209/32



Масштаб 1:20000

Условные обозначения:

ДОКУМЕНТ ПОДПИСАН
ЭЛЕКТРОННОЙ ПОДПИСЬЮ

Сертификат: 3094В7974ВЗСА8Е1F07А347CFAD6FA78

Владелец: ФЕДЕРАЛЬНАЯ СЛУЖБА ГОСУДАРСТВЕННОЙ
РЕГИСТРАЦИИ, КАДАСТРА И КАРТОГРАФИИ
Действителен: с 17.05.2022 по 10.08.2023

ПОЛНОЕ НАИМЕНОВАНИЕ ДОЛЖНОСТИ

инициалы, фамилия

Земельный участок

вид объекта недвижимости

Лист № 30 раздела 4

Всего листов раздела 4: 31

Всего разделов: 8

Всего листов выписки: 202

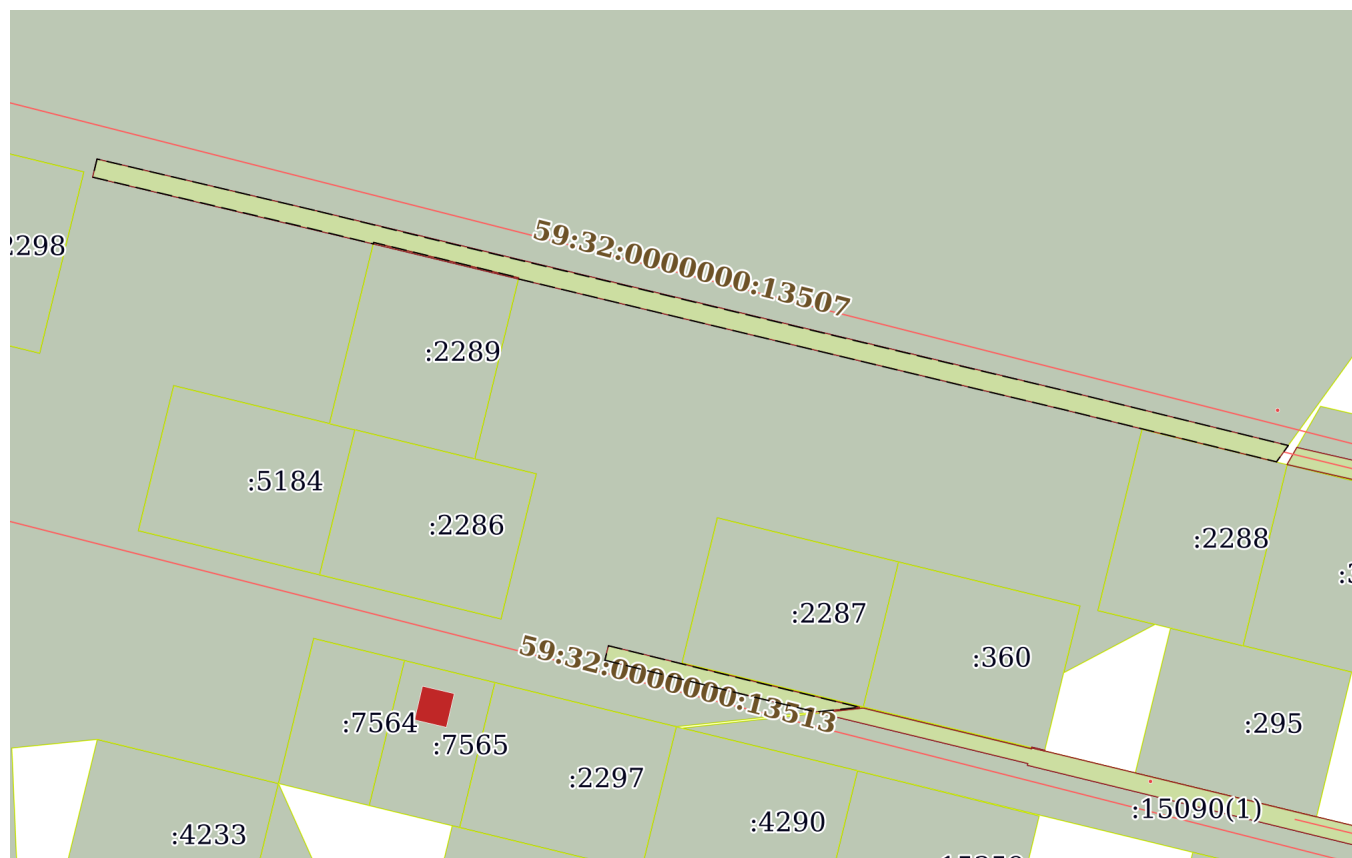
20.06.2023г. № КУВИ-001/2023-141847531

Кадастровый номер:

59:32:3960006:5209

План (чертеж, схема) части земельного участка

Учетный номер части: 59:32:3960006:5209/34



Масштаб 1:2000

Условные обозначения:



ДОКУМЕНТ ПОДПИСАН
ЭЛЕКТРОННОЙ ПОДПИСЬЮ

Сертификат: 3094B7974B3CA8E1F07A347CFAD6FA78

Владелец: ФЕДЕРАЛЬНАЯ СЛУЖБА ГОСУДАРСТВЕННОЙ

РЕГИСТРАЦИИ, КАДАСТРА И КАРТОГРАФИИ

Действителен: с 17.05.2022 по 10.08.2023

полное наименование должности

инициалы, фамилия

Земельный участок

вид объекта недвижимости

Лист № 31 раздела 4

Всего листов раздела 4: 31

Всего разделов: 8

Всего листов выписки: 202

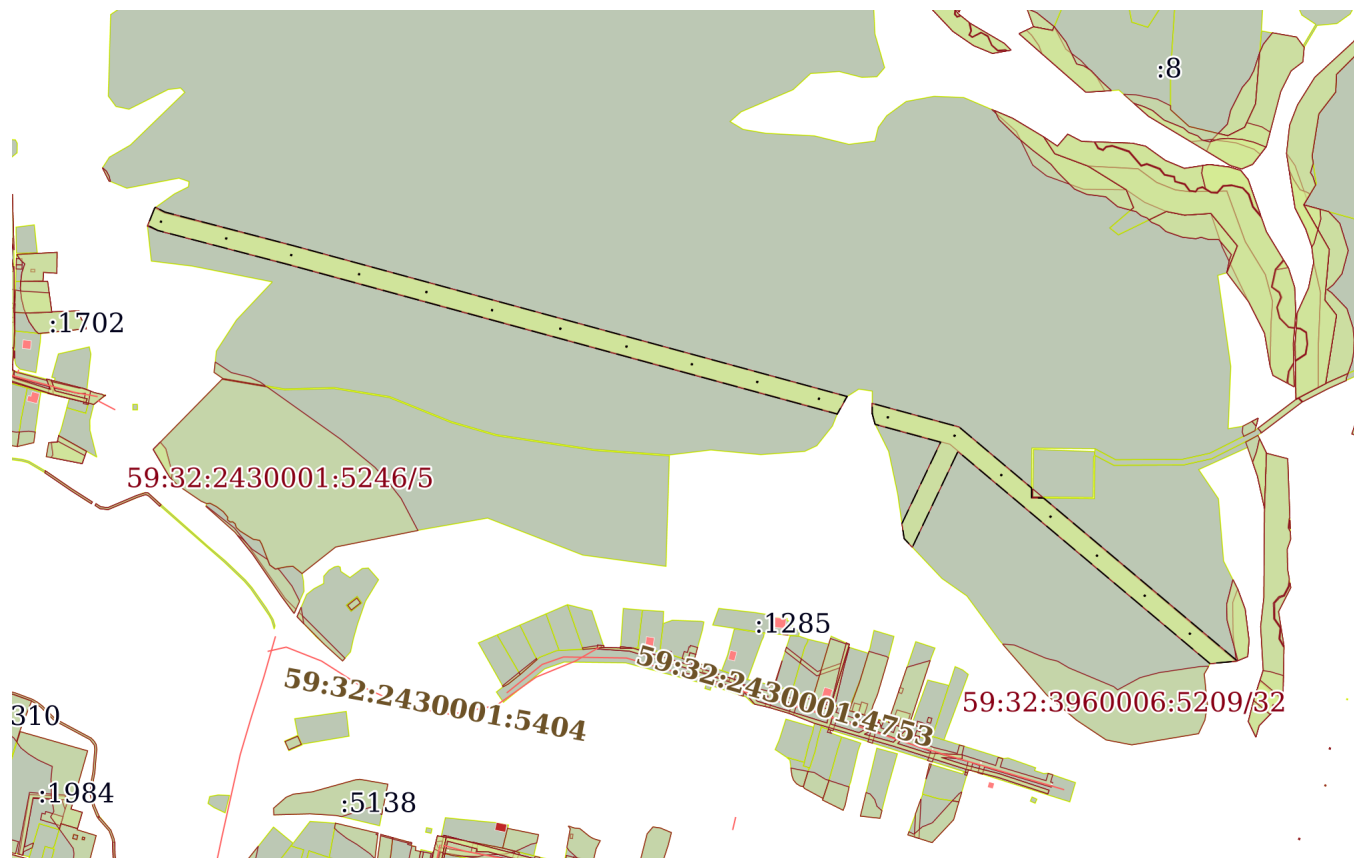
20.06.2023г. № КУВИ-001/2023-141847531

Кадастровый номер:

59:32:3960006:5209

План (чертеж, схема) части земельного участка

Учетный номер части: 59:32:3960006:5209/35



Масштаб 1:8000

Условные обозначения:



ДОКУМЕНТ ПОДПИСАН
ЭЛЕКТРОННОЙ ПОДПИСЬЮ

Сертификат: 3094В7974ВЗСА8Е1F07А347CFAD6FA78

Владелец: ФЕДЕРАЛЬНАЯ СЛУЖБА ГОСУДАРСТВЕННОЙ

РЕГИСТРАЦИИ, КАДАСТРА И КАРТОГРАФИИ

Действителен: с 17.05.2022 по 10.08.2023

полное наименование должности

инициалы, фамилия

Выписка из Единого государственного реестра недвижимости об объекте недвижимости

Сведения о частях земельного участка

Земельный участок		
вид объекта недвижимости		
Лист № 1 раздела 4.1	Всего листов раздела 4.1: 16	Всего разделов: 8
Всего листов выписки: 202		
20.06.2023г. № КУВИ-001/2023-141847531		
Кадастровый номер:		59:32:3960006:5209
Учетный номер части	Площадь, м2	Содержание ограничения в использовании или ограничения права на объект недвижимости или обременения объекта недвижимости
1	2	3
59:32:3960006:5209/1	15362	вид ограничения (обременения): ограничения прав на земельный участок, предусмотренные статьей 56 Земельного кодекса Российской Федерации; Срок действия: не установлен; реквизиты документа-основания: постановление о внесении изменений в учет земель от 22.08.2005 № 2085 выдан: Муниципальное образование Пермский район; Содержание ограничения (обременения): Обременение: Особый режим использования земли. Охранная зона электрических сетей 10 кВ
59:32:3960006:5209/2	9253	вид ограничения (обременения): ограничения прав на земельный участок, предусмотренные статьей 56 Земельного кодекса Российской Федерации; Срок действия: не установлен; реквизиты документа-основания: постановление о внесении изменений в учет земель от 22.08.2005 № 2085 выдан: Муниципальное образование Пермский район; Содержание ограничения (обременения): Обременение: Особый режим использования земли. Охранная зона электрических сетей 10 кВ
59:32:3960006:5209/3	948	вид ограничения (обременения): ограничения прав на земельный участок, предусмотренные статьей 56 Земельного кодекса Российской Федерации; Срок действия: не установлен; реквизиты документа-основания: постановление о внесении изменений в учет земель от 22.08.2005 № 2085 выдан: Муниципальное образование Пермский район; Содержание ограничения (обременения): Обременение: Особый режим использования земли. Водоохранная зона ручья
59:32:3960006:5209/4	454	вид ограничения (обременения): ограничения прав на земельный участок, предусмотренные статьей 56 Земельного кодекса Российской Федерации; Срок действия: не установлен; реквизиты документа-основания: постановление о внесении изменений в учет земель от 22.08.2005 № 2085 выдан: Муниципальное образование Пермский район; Содержание ограничения (обременения): Обременение: Особый режим использования земли. Водоохранная зона ручья
59:32:3960006:5209/5	2901	вид ограничения (обременения): ограничения прав на земельный участок, предусмотренные статьей 56 Земельного кодекса Российской Федерации; Срок действия: не установлен; реквизиты документа-основания: постановление о внесении изменений в учет земель от 22.08.2005 № 2085 выдан: Муниципальное образование Пермский район; Содержание ограничения (обременения): Обременение: Особый режим использования земли. Водоохранная зона ручья
59:32:3960006:5209/6	723	вид ограничения (обременения): ограничения прав на земельный участок, предусмотренные статьей 56 Земельного кодекса Российской Федерации; Срок действия: не установлен; реквизиты документа-основания: постановление о внесении изменений в учет земель от 22.08.2005 № 2085 выдан: Муниципальное образование Пермский район; Содержание ограничения (обременения): Обременение: Особый режим использования земли. Водоохранная зона ручья



ДОКУМЕНТ ПОДПИСАН
ЭЛЕКТРОННОЙ ПОДПИСЬЮ

Сертификат: 3094В7974ВЗСА8Е1F07А347СFAD6FA78

Владелец: ФЕДЕРАЛЬНАЯ СЛУЖБА ГОСУДАРСТВЕННОЙ
РЕГИСТРАЦИИ, КАДАСТРА И КАРТОГРАФИИ
Действителен: с 17.05.2022 по 10.08.2023

полное наименование должности

инициалы, фамилия

Земельный участок			
вид объекта недвижимости			
Лист № 2 раздела 4.1	Всего листов раздела 4.1: 16	Всего разделов: 8	Всего листов выписки: 202
20.06.2023г. № КУВИ-001/2023-141847531			
Кадастровый номер:		59:32:3960006:5209	
59:32:3960006:5209/7	134	вид ограничения (обременения): ограничения прав на земельный участок, предусмотренные статьей 56 Земельного кодекса Российской Федерации; Срок действия: не установлен; реквизиты документа-основания: постановление о внесении изменений в учет земель от 22.08.2005 № 2085 выдан: Муниципальное образование Пермский район; Содержание ограничения (обременения): Обременение: Особый режим использования земли. Водоохранная зона ручья	
59:32:3960006:5209/8	1632	вид ограничения (обременения): ограничения прав на земельный участок, предусмотренные статьей 56 Земельного кодекса Российской Федерации; Срок действия: не установлен; реквизиты документа-основания: постановление о внесении изменений в учет земель от 22.08.2005 № 2085 выдан: Муниципальное образование Пермский район; Содержание ограничения (обременения): Обременение: Особый режим использования земли. Водоохранная зона ручья	
59:32:3960006:5209/9	2384	вид ограничения (обременения): ограничения прав на земельный участок, предусмотренные статьей 56 Земельного кодекса Российской Федерации; Срок действия: не установлен; реквизиты документа-основания: постановление о внесении изменений в учет земель от 22.08.2005 № 2085 выдан: Муниципальное образование Пермский район; Содержание ограничения (обременения): Обременение: Особый режим использования земли. Водоохранная зона р.Красава	
59:32:3960006:5209/10	147	вид ограничения (обременения): ограничения прав на земельный участок, предусмотренные статьей 56 Земельного кодекса Российской Федерации; Срок действия: не установлен; реквизиты документа-основания: постановление о внесении изменений в учет земель от 22.08.2005 № 2085 выдан: Муниципальное образование Пермский район; Содержание ограничения (обременения): Обременение: Особый режим использования земли. Водоохранная зона р.Красава	
59:32:3960006:5209/11	3858	вид ограничения (обременения): ограничения прав на земельный участок, предусмотренные статьей 56 Земельного кодекса Российской Федерации; Срок действия: не установлен; реквизиты документа-основания: постановление о внесении изменений в учет земель от 22.08.2005 № 2085 выдан: Муниципальное образование Пермский район; Содержание ограничения (обременения): Обременение: Особый режим использования земли. Водоохранная зона р.Красава	
59:32:3960006:5209/12	2500	вид ограничения (обременения): ограничения прав на земельный участок, предусмотренные статьей 56 Земельного кодекса Российской Федерации; Срок действия: не установлен; реквизиты документа-основания: постановление о внесении изменений в учет земель от 22.08.2005 № 2085 выдан: Муниципальное образование Пермский район; Содержание ограничения (обременения): Обременение: Особый режим использования земли. Водоохранная зона р.Красава	
59:32:3960006:5209/13	16689	вид ограничения (обременения): ограничения прав на земельный участок, предусмотренные статьей 56 Земельного кодекса Российской Федерации; Срок действия: не установлен; реквизиты документа-основания: постановление о внесении изменений в учет земель от 22.08.2005 № 2085 выдан: Муниципальное образование Пермский район; Содержание ограничения (обременения): Обременение: Особый режим использования земли. Водоохранная зона р.Красава	
59:32:3960006:5209/14	167	вид ограничения (обременения): ограничения прав на земельный участок, предусмотренные статьей 56 Земельного кодекса Российской Федерации; Срок действия: не установлен; реквизиты документа-основания: постановление о внесении изменений	



ДОКУМЕНТ ПОДПИСАН
ЭЛЕКТРОННОЙ ПОДПИСЬЮ

Сертификат: 3094B7974B3CA8E1F07A347CFAD6FA78

Владелец: ФЕДЕРАЛЬНАЯ СЛУЖБА ГОСУДАРСТВЕННОЙ

РЕГИСТРАЦИИ, КАДАСТРА И КАРТОГРАФИИ

Действителен: с 17.05.2022 по 10.08.2023

полное наименование должности

инициалы, фамилия

Земельный участок			
вид объекта недвижимости			
Лист № 3 раздела 4.1	Всего листов раздела 4.1: 16	Всего разделов: 8	Всего листов выписки: 202
20.06.2023г. № КУВИ-001/2023-141847531			
Кадастровый номер:		59:32:3960006:5209	
		в учет земель от 22.08.2005 № 2085 выдан: Муниципальное образование Пермский район; Содержание ограничения (обременения): Обременение: Особый режим использования земли. Водоохранная зона ручья	
59:32:3960006:5209/15	750	вид ограничения (обременения): ограничения прав на земельный участок, предусмотренные статьей 56 Земельного кодекса Российской Федерации; Срок действия: не установлен; реквизиты документа-основания: постановление о внесении изменений в учет земель от 22.08.2005 № 2085 выдан: Муниципальное образование Пермский район; Содержание ограничения (обременения): Обременение: Особый режим использования земли. Водоохранная зона ручья	
59:32:3960006:5209/17	28109	вид ограничения (обременения): ограничения прав на земельный участок, предусмотренные статьей 56 Земельного кодекса Российской Федерации; Срок действия: не установлен; реквизиты документа-основания: о порядке установления охранных зон объектов электросетевого хозяйства и особых условий использования земельных участков, расположенных в границах таких зон от 24.02.2009 № 160 выдан: Правительство Российской Федерации; Содержание ограничения (обременения): Ограничение в использовании объектов недвижимости в границах охранной зоны ВЛ-10 КВ Ф.ЗАРЕЧЬЕ ОТ ПС «ЮГ» в соответствии с Постановлением от 24.02.2009 №160 «О порядке установления охранных зон объектов электросетевого хозяйства и особых условий использования земельных участков, расположенных в границах таких зон»; Реестровый номер границы: 59.32.2.383	
59:32:3960006:5209/18	77488	вид ограничения (обременения): ограничения прав на земельный участок, предусмотренные статьей 56 Земельного кодекса Российской Федерации; Срок действия: не установлен; реквизиты документа-основания: об установлении запретных и иных зон с особыми условиями использования земель для обеспечения функционирования военных объектов Вооруженных Сил Российской Федерации, других войск, воинских формирований и органов, выполняющих задачи в области обороны страны от 05.05.2014 № 405 выдан: Правительство Российской Федерации; Содержание ограничения (обременения): Ограничения в использовании объектов недвижимости в границах Запретной зоны военного объекта - Пермское лесничество Министерства обороны Российской Федерации в соответствии с Постановлением Правительства Российской Федерации от 05.05.2014 № 405 «Об установлении запретных и иных зон с особыми условиями использования земель для обеспечения функционирования военных объектов Вооруженных Сил Российской Федерации, других войск, воинских формирований и органов, выполняющих задачи в области обороны страны" п.12; Реестровый номер границы: 59.32.2.1084	
59:32:3960006:5209/19		вид ограничения (обременения): ограничения прав на земельный участок, предусмотренные статьей 56 Земельного кодекса Российской Федерации; Срок действия: не установлен; реквизиты документа-основания: «О порядке установления охранных зон объектов электросетевого хозяйства и особых условий использования земельных участков, расположенных в границах таких зон» от 24.02.2009 № 160 выдан: Правительство Российской Федерации; решение о согласовании границ охранной зоны объекта электросетевого хозяйства от 12.12.2018 № 08/1812 выдан: Западно-Уральское управление Федеральной службы по экологическому, технологическому и атомному надзору; Содержание ограничения (обременения): Ограничение в использовании объектов недвижимости в границах зоны с особыми условиями использования территории ВЛ-0,4КВ Ф.1 от ТП-66235 Коян.уч	



ДОКУМЕНТ ПОДПИСАН
ЭЛЕКТРОННОЙ ПОДПИСЬЮ

Сертификат: 3094B7974B3CA8E1F07A347CFAD6FA78

Владелец: ФЕДЕРАЛЬНАЯ СЛУЖБА ГОСУДАРСТВЕННОЙ
РЕГИСТРАЦИИ, КАДАСТРА И КАРТОГРАФИИ
Действителен: с 17.05.2022 по 10.08.2023

полное наименование должности

инициалы, фамилия

Земельный участок

вид объекта недвижимости

Лист № 4 раздела 4.1

Всего листов раздела 4.1: 16

Всего разделов: 8

Всего листов выписки: 202

20.06.2023г. № КУВИ-001/2023-141847531

Кадастровый номер:

59:32:3960006:5209

устанавливается в соответствии с Постановлением Правительства РФ от 24.02.2009 №160 «О порядке установления охранных зон объектов электросетевого хозяйства и особых условий использования земельных участков, расположенных в границах таких зон»: 8. В охранных зонах запрещается осуществлять любые действия, которые могут нарушить безопасную работу объектов электросетевого хозяйства, в том числе привести к их повреждению или уничтожению, и (или) повлечь причинение вреда жизни, здоровью граждан и имуществу физических или юридических лиц, а также повлечь нанесение экологического ущерба и возникновение пожаров, в том числе: а) набрасывать на провода и опоры воздушных линий электропередачи посторонние предметы, а также подниматься на опоры воздушных линий электропередачи; б) размещать любые объекты и предметы (материалы) в пределах созданных в соответствии с требованиями нормативно-технических документов проходов и подъездов для доступа к объектам электросетевого хозяйства, а также проводить любые работы и возводить сооружения, которые могут препятствовать доступу к объектам электросетевого хозяйства, без создания необходимых для такого доступа проходов и подъездов; в) находиться в пределах огороженной территории и помещениях распределительных устройств и подстанций, открывать двери и люки распределительных устройств и подстанций, производить переключения и подключения в электрических сетях (указанное требование не распространяется на работников, занятых выполнением разрешенных в установленном порядке работ), разводить огонь в пределах охранных зон вводных и распределительных устройств, подстанций, воздушных линий электропередачи, а также в охранных зонах кабельных линий электропередачи; г) размещать свалки; д) производить работы ударными механизмами, сбрасывать тяжести массой свыше 5 тонн, производить сброс и слив едких и коррозионных веществ и горюче-смазочных материалов. 10. В пределах охранных зон без письменного решения о согласовании сетевых организаций юридическим и физическим лицам запрещаются: а) строительство, капитальный ремонт, реконструкция или снос зданий и сооружений; б) горные, взрывные, мелиоративные работы, в том числе связанные с временным затоплением земель; в) посадка и вырубка деревьев и кустарников; е) проезд машин и механизмов, имеющих общую высоту с грузом или без груза от поверхности дороги более 4,5 метра (в охранных зонах воздушных линий электропередачи); з) полив сельскохозяйственных культур в случае, если высота струи воды может составить свыше 3 метров (в охранных зонах воздушных линий электропередачи); и) полевые сельскохозяйственные работы с применением сельскохозяйственных машин и оборудования высотой более 4 метров. 11. В охранных зонах, установленных для объектов электросетевого хозяйства напряжением до 1000 вольт, помимо действий, предусмотренных пунктом 10 настоящих Правил, без письменного решения о согласовании сетевых организаций запрещается: а) размещать детские и спортивные площадки, стадионы, рынки, торговые точки, полевые станы, загоны для скота, гаражи и стоянки всех видов машин и механизмов, садовые, огородные и дачные земельные участки, объекты садоводческих, огороднических или дачных некоммерческих объединений, объекты жилищного строительства, в том числе индивидуального (в охранных зонах воздушных линий электропередачи); б) складировать или размещать хранилища любых, в том числе горюче-смазочных, материалов.; Реестровый



ДОКУМЕНТ ПОДПИСАН
ЭЛЕКТРОННОЙ ПОДПИСЬЮ

Сертификат: 3094B7974B3CA8E1F07A347CFAD6FA78

Владелец: ФЕДЕРАЛЬНАЯ СЛУЖБА ГОСУДАРСТВЕННОЙ

РЕГИСТРАЦИИ, КАДАСТРА И КАРТОГРАФИИ

Действителен: с 17.05.2022 по 10.08.2023

полное наименование должности

инициалы, фамилия

Земельный участок			
вид объекта недвижимости			
Лист № 5 раздела 4.1	Всего листов раздела 4.1: 16	Всего разделов: 8	Всего листов выписки: 202
20.06.2023г. № КУВИ-001/2023-141847531			
Кадастровый номер:		59:32:3960006:5209	
		номер границы: 59:32-6.2339; Вид объекта реестра границ: Зона с особыми условиями использования территории; Вид зоны по документу: Охранная зона ВЛ-0,4КВ Ф.1 от ПП-66235 Коян.уч; Тип зоны: Охранная зона инженерных коммуникаций	
59:32:3960006:5209/20	3936	вид ограничения (обременения): ограничения прав на земельный участок, предусмотренные статьей 56 Земельного кодекса Российской Федерации; Срок действия: не установлен; реквизиты документа-основания: водный Кодекс Российской Федерации от 03.06.2006 № 74-ФЗ выдан: Государственная Дума Российской Федерации; постановление об утверждении Правил установления на местности границ водоохранных зон и границ прибрежных защитных полос водных объектов от 10.01.2009 № 17 выдан: Правительство Российской Федерации; приказ об утверждении установленных границ водоохранных зон, границ прибрежных защитных полос и границ береговых линий бассейна реки Сылва на территории Пермского края от 29.09.2020 № 30-01-02-705 выдан: Министерство природных ресурсов, лесного хозяйства и экологии Пермского края; Содержание ограничения (обременения): В соответствии со статьей 65 частью 15 Водного кодекса Российской Федерации №74-ФЗ от 03.06.2006 г. В границах водоохранных зон запрещаются: 1) использование сточных вод в целях регулирования плодородия почв; 2) размещение кладбищ, скотомогильников, объектов размещения отходов производства и потребления, химических, взрывчатых, токсичных, отравляющих и ядовитых веществ, пунктов захоронения радиоактивных отходов; 3) осуществление авиационных мер по борьбе с вредными организмами; 4) движение и стоянка транспортных средств (кроме специальных транспортных средств), за исключением их движения по дорогам и стоянки на дорогах и в специально оборудованных местах, имеющих твердое покрытие; 5) строительство и реконструкция автозаправочных станций, складов горюче-смазочных материалов (за исключением случаев, если автозаправочные станции, склады горюче-смазочных материалов размещены на территориях портов, инфраструктуры внутренних водных путей, в том числе баз (сооружений) для стоянки маломерных судов, объектов органов федеральной службы безопасности), станций технического обслуживания, используемых для технического осмотра и ремонта транспортных средств, осуществление мойки транспортных средств; 6) размещение специализированных хранилищ пестицидов и агрохимикатов, применение пестицидов и агрохимикатов; 7) сброс сточных, в том числе дренажных, вод; 8) разведка и добыча общераспространенных полезных ископаемых (за исключением случаев, если разведка и добыча общераспространенных полезных ископаемых осуществляются пользователями недр, осуществляющими разведку и добычу иных видов полезных ископаемых, в границах предоставленных им в соответствии с законодательством Российской Федерации о недрах горных отводов и (или) геологических отводов на основании утвержденного технического проекта в соответствии со статьей 19.1 Закона Российской Федерации от 21 февраля 1992 года N 2395-1 "О недрах").; Реестровый номер границы: 59:32-6.3469; Вид объекта реестра границ: Зона с особыми условиями использования территории; Вид зоны по документу: Водоохранная зона бассейна реки Сылва (008.01.16.57.01 руч. Ручей без названия); Тип зоны: Водоохранная зона	
59:32:3960006:5209/21	3936	вид ограничения (обременения): ограничения прав на земельный участок, предусмотренные статьей 56 Земельного кодекса Российской Федерации; Срок действия: не установлен; реквизиты документа-основания: водный Кодекс Российской Федерации	



ДОКУМЕНТ ПОДПИСАН
ЭЛЕКТРОННОЙ ПОДПИСЬЮ

Сертификат: 3094B7974B3CA8E1F07A347CFAD6FA78

Владелец: ФЕДЕРАЛЬНАЯ СЛУЖБА ГОСУДАРСТВЕННОЙ
РЕГИСТРАЦИИ, КАДАСТРА И КАРТОГРАФИИ
Действителен: с 17.05.2022 по 10.08.2023

полное наименование должности

инициалы, фамилия

Земельный участок			
вид объекта недвижимости			
Лист № 6 раздела 4.1	Всего листов раздела 4.1: 16	Всего разделов: 8	Всего листов выписки: 202
20.06.2023г. № КУВИ-001/2023-141847531			
Кадастровый номер:		59:32:3960006:5209	
		<p>от 03.06.2006 № 74-ФЗ выдан: Государственная Дума Российской Федерации; постановление об утверждении Правил установления на местности границ водоохранных зон и границ прибрежных защитных полос водных объектов от 10.01.2009 № 17 выдан: Правительство Российской Федерации; приказ об утверждении установленных границ водоохранных зон, границ прибрежных защитных полос и границ береговых линий бассейна реки Сылва на территории Пермского края от 29.09.2020 № 30-01-02-705 выдан: Министерство природных ресурсов, лесного хозяйства и экологии Пермского края; Содержание ограничения (обременения): В соответствии со статьей 65 частью 15 Водного кодекса Российской Федерации №74-ФЗ от 03.06.2006 г. В границах прибрежных защитных полос запрещаются: 1) использование сточных вод в целях регулирования плодородия почв; 2) размещение кладбищ, скотомогильников, объектов размещения отходов производства и потребления, химических, взрывчатых, токсичных, отравляющих и ядовитых веществ, пунктов захоронения радиоактивных отходов; 3) осуществление авиационных мер по борьбе с вредными организмами; 4) движение и стоянка транспортных средств (кроме специальных транспортных средств), за исключением их движения по дорогам и стоянки на дорогах и в специально оборудованных местах, имеющих твердое покрытие; 5) строительство и реконструкция автозаправочных станций, складов горюче-смазочных материалов (за исключением случаев, если автозаправочные станции, склады горюче-смазочных материалов размещены на территориях портов, инфраструктуры внутренних водных путей, в том числе баз (сооружений) для стоянки маломерных судов, объектов органов федеральной службы безопасности), станций технического обслуживания, используемых для технического осмотра и ремонта транспортных средств, осуществление мойки транспортных средств; 6) размещение специализированных хранилищ пестицидов и агрохимикатов, применение пестицидов и агрохимикатов; 7) сброс сточных, в том числе дренажных, вод; 8) разведка и добыча общераспространенных полезных ископаемых (за исключением случаев, если разведка и добыча общераспространенных полезных ископаемых осуществляются пользователями недр, осуществляющими разведку и добычу иных видов полезных ископаемых, в границах предоставленных им в соответствии с законодательством Российской Федерации о недрах горных отводов и (или) геологических отводов на основании утвержденного технического проекта в соответствии со статьей 19.1 Закона Российской Федерации от 21 февраля 1992 года N 2395-1 "О недрах"). В соответствии со статьей 65 частью 17 Водного кодекса Российской Федерации №74-ФЗ от 03.06.2006 г. В границах прибрежных защитных полос наряду с установленными частью 15 настоящей статьи ограничениями запрещаются: 1) распашка земель; 2) размещение отвалов размываемых грунтов; 3) выпас сельскохозяйственных животных и организация для них летних лагерей, ванн.; Реестровый номер границы: 59:32-6.3470; Вид объекта реестра границ: Зона с особыми условиями использования территории; Вид зоны по документу: Прибрежная защитная полоса бассейна реки Сылва (008.01.16.57.01 руч. Ручей без названия); Тип зоны: Прибрежная защитная полоса</p>	
59:32:3960006:5209/22	5383	<p>вид ограничения (обременения): ограничения прав на земельный участок, предусмотренные статьей 56 Земельного кодекса Российской Федерации; Срок действия: не установлен; реквизиты документа-основания: водный Кодекс Российской Федерации</p>	



ДОКУМЕНТ ПОДПИСАН
ЭЛЕКТРОННОЙ ПОДПИСЬЮ

Сертификат: 3094B7974B3CA8E1F07A347CFAD6FA78

Владелец: ФЕДЕРАЛЬНАЯ СЛУЖБА ГОСУДАРСТВЕННОЙ
РЕГИСТРАЦИИ, КАДАСТРА И КАРТОГРАФИИ
Действителен: с 17.05.2022 по 10.08.2023

полное наименование должности

инициалы, фамилия

Земельный участок			
вид объекта недвижимости			
Лист № 7 раздела 4.1	Всего листов раздела 4.1: 16	Всего разделов: 8	Всего листов выписки: 202
20.06.2023г. № КУВИ-001/2023-141847531			
Кадастровый номер:		59:32:3960006:5209	
		от 03.06.2006 № 74-ФЗ выдан: Государственная Дума Российской Федерации; постановление об утверждении Правил установления на местности границ водоохранных зон и границ прибрежных защитных полос водных объектов от 10.01.2009 № 17 выдан: Правительство Российской Федерации; приказ об утверждении установленных границ водоохранных зон, границ прибрежных защитных полос и границ береговых линий бассейна реки Сылва на территории Пермского края от 29.09.2020 № 30-01-02-705 выдан: Министерство природных ресурсов, лесного хозяйства и экологии Пермского края; Содержание ограничения (обременения): В соответствии со статьей 65 частью 15 Водного кодекса Российской Федерации №74-ФЗ от 03.06.2006 г. В границах водоохранных зон запрещаются: 1) использование сточных вод в целях регулирования плодородия почв; 2) размещение кладбищ, скотомогильников, объектов размещения отходов производства и потребления, химических, взрывчатых, токсичных, отравляющих и ядовитых веществ, пунктов захоронения радиоактивных отходов; 3) осуществление авиационных мер по борьбе с вредными организмами; 4) движение и стоянка транспортных средств (кроме специальных транспортных средств), за исключением их движения по дорогам и стоянки на дорогах и в специально оборудованных местах, имеющих твердое покрытие; 5) строительство и реконструкция автозаправочных станций, складов горюче-смазочных материалов (за исключением случаев, если автозаправочные станции, склады горюче-смазочных материалов размещены на территориях портов, инфраструктуры внутренних водных путей, в том числе баз (сооружений) для стоянки маломерных судов, объектов органов федеральной службы безопасности), станций технического обслуживания, используемых для технического осмотра и ремонта транспортных средств, осуществление мойки транспортных средств; 6) размещение специализированных хранилищ пестицидов и агрохимикатов, применение пестицидов и агрохимикатов; 7) сброс сточных, в том числе дренажных, вод; 8) разведка и добыча общераспространенных полезных ископаемых (за исключением случаев, если разведка и добыча общераспространенных полезных ископаемых осуществляются пользователями недр, осуществляющими разведку и добычу иных видов полезных ископаемых, в границах предоставленных им в соответствии с законодательством Российской Федерации о недрах горных отводов и (или) геологических отводов на основании утвержденного технического проекта в соответствии со статьей 19.1 Закона Российской Федерации от 21 февраля 1992 года N 2395-1 "О недрах").; Реестровый номер границы: 59:32-6.3602; Вид объекта реестра границ: Зона с особыми условиями использования территории; Вид зоны по документу: Водоохранная зона бассейна реки Сылва (008.01.16.58 руч. Ручей без названия); Тип зоны: Водоохранная зона	
59:32:3960006:5209/23	5383	вид ограничения (обременения): ограничения прав на земельный участок, предусмотренные статьей 56 Земельного кодекса Российской Федерации; Срок действия: не установлен; реквизиты документа-основания: водный Кодекс Российской Федерации от 03.06.2006 № 74-ФЗ выдан: Государственная Дума Российской Федерации; постановление об утверждении Правил установления на местности границ водоохранных зон и границ прибрежных защитных полос водных объектов от 10.01.2009 № 17 выдан: Правительство Российской Федерации; приказ об утверждении установленных границ водоохранных зон, границ прибрежных защитных полос и границ береговых линий бассейна реки Сылва на территории Пермского края от 29.09.2020 №	



ДОКУМЕНТ ПОДПИСАН
ЭЛЕКТРОННОЙ ПОДПИСЬЮ

Сертификат: 3094B7974B3CA8E1F07A347CFAD6FA78

Владелец: ФЕДЕРАЛЬНАЯ СЛУЖБА ГОСУДАРСТВЕННОЙ
РЕГИСТРАЦИИ, КАДАСТРА И КАРТОГРАФИИ
Действителен: с 17.05.2022 по 10.08.2023

полное наименование должности

инициалы, фамилия

Земельный участок			
вид объекта недвижимости			
Лист № 8 раздела 4.1	Всего листов раздела 4.1: 16	Всего разделов: 8	Всего листов выписки: 202
20.06.2023г. № КУВИ-001/2023-141847531			
Кадастровый номер:		59:32:3960006:5209	
		<p>30-01-02-705 выдан: Министерство природных ресурсов, лесного хозяйства и экологии Пермского края; Содержание ограничения (обременения): В соответствии со статьей 65 частью 15 Водного кодекса Российской Федерации №74-ФЗ от 03.06.2006 г. В границах прибрежных защитных полос запрещаются: 1) использование сточных вод в целях регулирования плодородия почв; 2) размещение кладбищ, скотомогильников, объектов размещения отходов производства и потребления, химических, взрывчатых, токсичных, отравляющих и ядовитых веществ, пунктов захоронения радиоактивных отходов; 3) осуществление авиационных мер по борьбе с вредными организмами; 4) движение и стоянка транспортных средств (кроме специальных транспортных средств), за исключением их движения по дорогам и стоянки на дорогах и в специально оборудованных местах, имеющих твердое покрытие; 5) строительство и реконструкция автозаправочных станций, складов горюче-смазочных материалов (за исключением случаев, если автозаправочные станции, склады горюче-смазочных материалов размещены на территориях портов, инфраструктуры внутренних водных путей, в том числе баз (сооружений) для стоянки маломерных судов, объектов органов федеральной службы безопасности), станций технического обслуживания, используемых для технического осмотра и ремонта транспортных средств, осуществление мойки транспортных средств; 6) размещение специализированных хранилищ пестицидов и агрохимикатов, применение пестицидов и агрохимикатов; 7) сброс сточных, в том числе дренажных, вод; 8) разведка и добыча общераспространенных полезных ископаемых (за исключением случаев, если разведка и добыча общераспространенных полезных ископаемых осуществляются пользователями недр, осуществляющими разведку и добычу иных видов полезных ископаемых, в границах предоставленных им в соответствии с законодательством Российской Федерации о недрах горных отводов и (или) геологических отводов на основании утвержденного технического проекта в соответствии со статьей 19.1 Закона Российской Федерации от 21 февраля 1992 года N 2395-1 "О недрах"). В соответствии со статьей 65 частью 17 Водного кодекса Российской Федерации №74-ФЗ от 03.06.2006 г. В границах прибрежных защитных полос наряду с установленными частью 15 настоящей статьи ограничениями запрещаются: 1) распашка земель; 2) размещение отвалов размываемых грунтов; 3) выпас сельскохозяйственных животных и организация для них летних лагерей, ванн.; Реестровый номер границы: 59:32-6.3603; Вид объекта реестра границ: Зона с особыми условиями использования территории; Вид зоны по документу: Прибрежная защитная полоса бассейна реки Сылва (008.01.16.58 руч. Ручей без названия); Тип зоны: Прибрежная защитная полоса</p>	
59:32:3960006:5209/24	7086	<p>вид ограничения (обременения): ограничения прав на земельный участок, предусмотренные статьей 56 Земельного кодекса Российской Федерации; Срок действия: не установлен; реквизиты документа-основания: водный Кодекс Российской Федерации от 03.06.2006 № 74-ФЗ выдан: Государственная Дума Российской Федерации; постановление об утверждении Правил установления на местности границ водоохранных зон и границ прибрежных защитных полос водных объектов от 10.01.2009 № 17 выдан: Правительство Российской Федерации; приказ об утверждении установленных границ водоохранных зон, границ прибрежных защитных полос и границ береговых линий бассейна реки Сылва на территории Пермского края от 29.09.2020 №</p>	



ДОКУМЕНТ ПОДПИСАН
ЭЛЕКТРОННОЙ ПОДПИСЬЮ

Сертификат: 3094B7974B3CA8E1F07A347CFAD6FA78

Владелец: ФЕДЕРАЛЬНАЯ СЛУЖБА ГОСУДАРСТВЕННОЙ
РЕГИСТРАЦИИ, КАДАСТРА И КАРТОГРАФИИ
Действителен: с 17.05.2022 по 10.08.2023

полное наименование должности

инициалы, фамилия

Земельный участок			
вид объекта недвижимости			
Лист № 9 раздела 4.1	Всего листов раздела 4.1: 16	Всего разделов: 8	Всего листов выписки: 202
20.06.2023г. № КУВИ-001/2023-141847531			
Кадастровый номер:		59:32:3960006:5209	
		<p>30-01-02-705 выдан: Министерство природных ресурсов, лесного хозяйства и экологии Пермского края; Содержание ограничения (обременения): В соответствии со статьей 65 частью 15 Водного кодекса Российской Федерации №74-ФЗ от 03.06.2006 г. В границах прибрежных защитных полос запрещаются: 1) использование сточных вод в целях регулирования плодородия почв; 2) размещение кладбищ, скотомогильников, объектов размещения отходов производства и потребления, химических, взрывчатых, токсичных, отравляющих и ядовитых веществ, пунктов захоронения радиоактивных отходов; 3) осуществление авиационных мер по борьбе с вредными организмами; 4) движение и стоянка транспортных средств (кроме специальных транспортных средств), за исключением их движения по дорогам и стоянки на дорогах и в специально оборудованных местах, имеющих твердое покрытие; 5) строительство и реконструкция автозаправочных станций, складов горюче-смазочных материалов (за исключением случаев, если автозаправочные станции, склады горюче-смазочных материалов размещены на территориях портов, инфраструктуры внутренних водных путей, в том числе баз (сооружений) для стоянки маломерных судов, объектов органов федеральной службы безопасности), станций технического обслуживания, используемых для технического осмотра и ремонта транспортных средств, осуществление мойки транспортных средств; 6) размещение специализированных хранилищ пестицидов и агрохимикатов, применение пестицидов и агрохимикатов; 7) сброс сточных, в том числе дренажных, вод; 8) разведка и добыча общераспространенных полезных ископаемых (за исключением случаев, если разведка и добыча общераспространенных полезных ископаемых осуществляются пользователями недр, осуществляющими разведку и добычу иных видов полезных ископаемых, в границах предоставленных им в соответствии с законодательством Российской Федерации о недрах горных отводов и (или) геологических отводов на основании утвержденного технического проекта в соответствии со статьей 19.1 Закона Российской Федерации от 21 февраля 1992 года N 2395-1 "О недрах"). В соответствии со статьей 65 частью 17 Водного кодекса Российской Федерации №74-ФЗ от 03.06.2006 г. В границах прибрежных защитных полос наряду с установленными частью 15 настоящей статьи ограничениями запрещаются: 1) распашка земель; 2) размещение отвалов размываемых грунтов; 3) выпас сельскохозяйственных животных и организация для них летних лагерей, ванн.; Реестровый номер границы: 59:00-6.948; Вид объекта реестра границ: Зона с особыми условиями использования территории; Вид зоны по документу: Прибрежная защитная полоса бассейна реки Сылва (008.01.16.55 руч. Ручей без названия); Тип зоны: Прибрежная защитная полоса</p>	
59:32:3960006:5209/25	7423	<p>вид ограничения (обременения): ограничения прав на земельный участок, предусмотренные статьей 56 Земельного кодекса Российской Федерации; Срок действия: не установлен; реквизиты документа-основания: водный Кодекс Российской Федерации от 03.06.2006 № 74-ФЗ выдан: Государственная Дума Российской Федерации; постановление об утверждении Правил установления на местности границ водоохранных зон и границ прибрежных защитных полос водных объектов от 10.01.2009 № 17 выдан: Правительство Российской Федерации; приказ об утверждении установленных границ водоохранных зон, границ прибрежных защитных полос и границ береговых линий бассейна реки Сылва на территории Пермского края от 29.09.2020 №</p>	



ДОКУМЕНТ ПОДПИСАН
ЭЛЕКТРОННОЙ ПОДПИСЬЮ

Сертификат: 3094B7974B3CA8E1F07A347CFAD6FA78

Владелец: ФЕДЕРАЛЬНАЯ СЛУЖБА ГОСУДАРСТВЕННОЙ
РЕГИСТРАЦИИ, КАДАСТРА И КАРТОГРАФИИ
Действителен: с 17.05.2022 по 10.08.2023

полное наименование должности

инициалы, фамилия

Земельный участок			
вид объекта недвижимости			
Лист № 10 раздела 4.1	Всего листов раздела 4.1: 16	Всего разделов: 8	Всего листов выписки: 202
20.06.2023г. № КУВИ-001/2023-141847531			
Кадастровый номер:		59:32:3960006:5209	
		30-01-02-705 выдан: Министерство природных ресурсов, лесного хозяйства и экологии Пермского края; Содержание ограничения (обременения): В соответствии со статьей 65 частью 15 Водного кодекса Российской Федерации №74-ФЗ от 03.06.2006 г. В границах водоохранных зон запрещаются: 1) использование сточных вод в целях регулирования плодородия почв; 2) размещение кладбищ, скотомогильников, объектов размещения отходов производства и потребления, химических, взрывчатых, токсичных, отравляющих и ядовитых веществ, пунктов захоронения радиоактивных отходов; 3) осуществление авиационных мер по борьбе с вредными организмами; 4) движение и стоянка транспортных средств (кроме специальных транспортных средств), за исключением их движения по дорогам и стоянки на дорогах и в специально оборудованных местах, имеющих твердое покрытие; 5) строительство и реконструкция автозаправочных станций, складов горюче-смазочных материалов (за исключением случаев, если автозаправочные станции, склады горюче-смазочных материалов размещены на территориях портов, инфраструктуры внутренних водных путей, в том числе баз (сооружений) для стоянки маломерных судов, объектов органов федеральной службы безопасности), станций технического обслуживания, используемых для технического осмотра и ремонта транспортных средств, осуществление мойки транспортных средств; 6) размещение специализированных хранилищ пестицидов и агрохимикатов, применение пестицидов и агрохимикатов; 7) сброс сточных, в том числе дренажных, вод; 8) разведка и добыча общераспространенных полезных ископаемых (за исключением случаев, если разведка и добыча общераспространенных полезных ископаемых осуществляются пользователями недр, осуществляющими разведку и добычу иных видов полезных ископаемых, в границах предоставленных им в соответствии с законодательством Российской Федерации о недрах горных отводов и (или) геологических отводов на основании утвержденного технического проекта в соответствии со статьей 19.1 Закона Российской Федерации от 21 февраля 1992 года N 2395-1 "О недрах").; Реестровый номер границы: 59:32-6.3600; Вид объекта реестра границ: Зона с особыми условиями использования территории; Вид зоны по документу: Водоохранная зона бассейна реки Сылва (008.01.16.57 р. Зориножка); Тип зоны: Водоохранная зона	
59:32:3960006:5209/26	7086	вид ограничения (обременения): ограничения прав на земельный участок, предусмотренные статьей 56 Земельного кодекса Российской Федерации; Срок действия: не установлен; реквизиты документа-основания: водный Кодекс Российской Федерации от 03.06.2006 № 74-ФЗ выдан: Государственная Дума Российской Федерации; постановление об утверждении Правил установления на местности границ водоохранных зон и границ прибрежных защитных полос водных объектов от 10.01.2009 № 17 выдан: Правительство Российской Федерации; приказ об утверждении установленных границ водоохранных зон, границ прибрежных защитных полос и границ береговых линий бассейна реки Сылва на территории Пермского края от 29.09.2020 № 30-01-02-705 выдан: Министерство природных ресурсов, лесного хозяйства и экологии Пермского края; Содержание ограничения (обременения): В соответствии со статьей 65 частью 15 Водного кодекса Российской Федерации №74-ФЗ от 03.06.2006 г. В границах водоохранных зон запрещаются: 1) использование сточных вод в целях регулирования плодородия почв; 2) размещение кладбищ, скотомогильников, объектов размещения отходов производства и потребления, химических,	



ДОКУМЕНТ ПОДПИСАН
ЭЛЕКТРОННОЙ ПОДПИСЬЮ

Сертификат: 3094B7974B3CA8E1F07A347CFAD6FA78

Владелец: ФЕДЕРАЛЬНАЯ СЛУЖБА ГОСУДАРСТВЕННОЙ
РЕГИСТРАЦИИ, КАДАСТРА И КАРТОГРАФИИ
Действителен: с 17.05.2022 по 10.08.2023

полное наименование должности

инициалы, фамилия

Земельный участок			
вид объекта недвижимости			
Лист № 11 раздела 4.1	Всего листов раздела 4.1: 16	Всего разделов: 8	Всего листов выписки: 202
20.06.2023г. № КУВИ-001/2023-141847531			
Кадастровый номер:		59:32:3960006:5209	
		<p>взрывчатых, токсичных, отравляющих и ядовитых веществ, пунктов захоронения радиоактивных отходов; 3) осуществление авиационных мер по борьбе с вредными организмами; 4) движение и стоянка транспортных средств (кроме специальных транспортных средств), за исключением их движения по дорогам и стоянки на дорогах и в специально оборудованных местах, имеющих твердое покрытие; 5) строительство и реконструкция автозаправочных станций, складов горюче-смазочных материалов (за исключением случаев, если автозаправочные станции, склады горюче-смазочных материалов размещены на территориях портов, инфраструктуры внутренних водных путей, в том числе баз (сооружений) для стоянки маломерных судов, объектов органов федеральной службы безопасности), станций технического обслуживания, используемых для технического осмотра и ремонта транспортных средств, осуществление мойки транспортных средств; 6) размещение специализированных хранилищ пестицидов и агрохимикатов, применение пестицидов и агрохимикатов; 7) сброс сточных, в том числе дренажных, вод; 8) разведка и добыча общераспространенных полезных ископаемых (за исключением случаев, если разведка и добыча общераспространенных полезных ископаемых осуществляются пользователями недр, осуществляющими разведку и добычу иных видов полезных ископаемых, в границах предоставленных им в соответствии с законодательством Российской Федерации о недрах горных отводов и (или) геологических отводов на основании утвержденного технического проекта в соответствии со статьей 19.1 Закона Российской Федерации от 21 февраля 1992 года N 2395-1 "О недрах"); Реестровый номер границы: 59:00-6.947; Вид объекта реестра границ: Зона с особыми условиями использования территории; Вид зоны по документу: Водоохранная зона бассейна реки Сылва (008.01.16.55 руч. Ручей без названия); Тип зоны: Водоохранная зона</p>	
59:32:3960006:5209/27	7423	<p>вид ограничения (обременения): ограничения прав на земельный участок, предусмотренные статьей 56 Земельного кодекса Российской Федерации; Срок действия: не установлен; реквизиты документа-основания: водный Кодекс Российской Федерации от 03.06.2006 № 74-ФЗ выдан: Государственная Дума Российской Федерации; постановление об утверждении Правил установления на местности границ водоохранных зон и границ прибрежных защитных полос водных объектов от 10.01.2009 № 17 выдан: Правительство Российской Федерации; приказ об утверждении установленных границ водоохранных зон, границ прибрежных защитных полос и границ береговых линий бассейна реки Сылва на территории Пермского края от 29.09.2020 № 30-01-02-705 выдан: Министерство природных ресурсов, лесного хозяйства и экологии Пермского края; Содержание ограничения (обременения): В соответствии со статьей 65 частью 15 Водного кодекса Российской Федерации №74-ФЗ от 03.06.2006 г. В границах прибрежных защитных полос запрещаются: 1) использование сточных вод в целях регулирования плодородия почв; 2) размещение кладбищ, скотомогильников, объектов размещения отходов производства и потребления, химических, взрывчатых, токсичных, отравляющих и ядовитых веществ, пунктов захоронения радиоактивных отходов; 3) осуществление авиационных мер по борьбе с вредными организмами; 4) движение и стоянка транспортных средств (кроме специальных транспортных средств), за исключением их движения по дорогам и стоянки на дорогах и в специально оборудованных местах, имеющих твердое покрытие; 5) строительство и реконструкция автозаправочных станций, складов</p>	



ДОКУМЕНТ ПОДПИСАН
ЭЛЕКТРОННОЙ ПОДПИСЬЮ

Сертификат: 3094B7974B3CA8E1F07A347CFAD6FA78

Владелец: ФЕДЕРАЛЬНАЯ СЛУЖБА ГОСУДАРСТВЕННОЙ
РЕГИСТРАЦИИ, КАДАСТРА И КАРТОГРАФИИ
Действителен: с 17.05.2022 по 10.08.2023

полное наименование должности

инициалы, фамилия

Земельный участок			
вид объекта недвижимости			
Лист № 12 раздела 4.1	Всего листов раздела 4.1: 16	Всего разделов: 8	Всего листов выписки: 202
20.06.2023г. № КУВИ-001/2023-141847531			
Кадастровый номер:		59:32:3960006:5209	
		<p>горюче-смазочных материалов (за исключением случаев, если автозаправочные станции, склады горюче-смазочных материалов размещены на территориях портов, инфраструктуры внутренних водных путей, в том числе баз (сооружений) для стоянки маломерных судов, объектов органов федеральной службы безопасности), станций технического обслуживания, используемых для технического осмотра и ремонта транспортных средств, осуществление мойки транспортных средств; 6) размещение специализированных хранилищ пестицидов и агрохимикатов, применение пестицидов и агрохимикатов; 7) сброс сточных, в том числе дренажных, вод; 8) разведка и добыча общераспространенных полезных ископаемых (за исключением случаев, если разведка и добыча общераспространенных полезных ископаемых осуществляются пользователями недр, осуществляющими разведку и добычу иных видов полезных ископаемых, в границах предоставленных им в соответствии с законодательством Российской Федерации о недрах горных отводов и (или) геологических отводов на основании утвержденного технического проекта в соответствии со статьей 19.1 Закона Российской Федерации от 21 февраля 1992 года N 2395-1 "О недрах"). В соответствии со статьей 65 частью 17 Водного кодекса Российской Федерации №74-ФЗ от 03.06.2006 г. В границах прибрежных защитных полос наряду с установленными частью 15 настоящей статьи ограничениями запрещаются: 1) распашка земель; 2) размещение отвалов размываемых грунтов; 3) выпас сельскохозяйственных животных и организация для них летних лагерей, ванн.; Реестровый номер границы: 59:32-6.3601; Вид объекта реестра границ: Зона с особыми условиями использования территории; Вид зоны по документу: Прибрежная защитная полоса бассейна реки Сылва (008.01.16.57 р. Зориножка); Тип зоны: Прибрежная защитная полоса</p>	
59:32:3960006:5209/29	28418	<p>вид ограничения (обременения): ограничения прав на земельный участок, предусмотренные статьей 56 Земельного кодекса Российской Федерации; Срок действия: не установлен; реквизиты документа-основания: водный Кодекс Российской Федерации от 03.06.2006 № 74-ФЗ выдан: Государственная Дума Российской Федерации; постановление об утверждении Правил установления на местности границ водоохранных зон и границ прибрежных защитных полос водных объектов от 10.01.2009 № 17 выдан: Правительство Российской Федерации; приказ об утверждении установленных границ водоохранных зон, границ прибрежных защитных полос и границ береговых линий бассейна реки Сылва на территории Пермского края от 29.09.2020 № 30-01-02-705 выдан: Министерство природных ресурсов, лесного хозяйства и экологии Пермского края; Содержание ограничения (обременения): В соответствии со статьей 65 частью 15 Водного кодекса Российской Федерации №74-ФЗ от 03.06.2006 г. В границах водоохранных зон запрещаются: 1) использование сточных вод в целях регулирования плодородия почв; 2) размещение кладбищ, скотомогильников, объектов размещения отходов производства и потребления, химических, взрывчатых, токсичных, отравляющих и ядовитых веществ, пунктов захоронения радиоактивных отходов; 3) осуществление авиационных мер по борьбе с вредными организмами; 4) движение и стоянка транспортных средств (кроме специальных транспортных средств), за исключением их движения по дорогам и стоянки на дорогах и в специально оборудованных местах, имеющих твердое покрытие; 5) строительство и реконструкция автозаправочных станций, складов горюче-смазочных</p>	



ДОКУМЕНТ ПОДПИСАН
ЭЛЕКТРОННОЙ ПОДПИСЬЮ

Сертификат: 3094B7974B3CA8E1F07A347CFAD6FA78

Владелец: ФЕДЕРАЛЬНАЯ СЛУЖБА ГОСУДАРСТВЕННОЙ
РЕГИСТРАЦИИ, КАДАСТРА И КАРТОГРАФИИ
Действителен: с 17.05.2022 по 10.08.2023

полное наименование должности

инициалы, фамилия

Земельный участок			
вид объекта недвижимости			
Лист № 13 раздела 4.1	Всего листов раздела 4.1: 16	Всего разделов: 8	Всего листов выписки: 202

20.06.2023г. № КУВИ-001/2023-141847531

Кадастровый номер: 59:32:3960006:5209

		<p>материалов (за исключением случаев, если автозаправочные станции, склады горюче-смазочных материалов размещены на территориях портов, инфраструктуры внутренних водных путей, в том числе баз (сооружений) для стоянки маломерных судов, объектов органов федеральной службы безопасности), станций технического обслуживания, используемых для технического осмотра и ремонта транспортных средств, осуществление мойки транспортных средств; 6) размещение специализированных хранилищ пестицидов и агрохимикатов, применение пестицидов и агрохимикатов; 7) сброс сточных, в том числе дренажных, вод; 8) разведка и добыча общераспространенных полезных ископаемых (за исключением случаев, если разведка и добыча общераспространенных полезных ископаемых осуществляются пользователями недр, осуществляющими разведку и добычу иных видов полезных ископаемых, в границах предоставленных им в соответствии с законодательством Российской Федерации о недрах горных отводов и (или) геологических отводов на основании утвержденного технического проекта в соответствии со статьей 19.1 Закона Российской Федерации от 21 февраля 1992 года N 2395-1 "О недрах").; Реестровый номер границы: 59:32-6.3590; Вид объекта реестра границ: Зона с особыми условиями использования территории; Вид зоны по документу: Водоохранная зона бассейна реки Сылва (008.01.16.60.01 р. Красава 1-я); Тип зоны: Водоохранная зона</p>
59:32:3960006:5209/31	28418	<p>вид ограничения (обременения): ограничения прав на земельный участок, предусмотренные статьей 56 Земельного кодекса Российской Федерации; Срок действия: не установлен; реквизиты документа-основания: водный Кодекс Российской Федерации от 03.06.2006 № 74-ФЗ выдан: Государственная Дума Российской Федерации; постановление об утверждении Правил установления на местности границ водоохранных зон и границ прибрежных защитных полос водных объектов от 10.01.2009 № 17 выдан: Правительство Российской Федерации; приказ об утверждении установленных границ водоохранных зон, границ прибрежных защитных полос и границ береговых линий бассейна реки Сылва на территории Пермского края от 29.09.2020 № 30-01-02-705 выдан: Министерство природных ресурсов, лесного хозяйства и экологии Пермского края; Содержание ограничения (обременения): В соответствии со статьей 65 частью 15 Водного кодекса Российской Федерации №74-ФЗ от 03.06.2006 г. В границах прибрежных защитных полос запрещаются: 1) использование сточных вод в целях регулирования плодородия почв; 2) размещение кладбищ, скотомогильников, объектов размещения отходов производства и потребления, химических, взрывчатых, токсичных, отравляющих и ядовитых веществ, пунктов захоронения радиоактивных отходов; 3) осуществление авиационных мер по борьбе с вредными организмами; 4) движение и стоянка транспортных средств (кроме специальных транспортных средств), за исключением их движения по дорогам и стоянки на дорогах и в специально оборудованных местах, имеющих твердое покрытие; 5) строительство и реконструкция автозаправочных станций, складов горюче-смазочных материалов (за исключением случаев, если автозаправочные станции, склады горюче-смазочных материалов размещены на территориях портов, инфраструктуры внутренних водных путей, в том числе баз (сооружений) для стоянки маломерных судов, объектов органов федеральной службы безопасности), станций технического обслуживания, используемых для технического осмотра и ремонта транспортных средств, осуществление мойки транспортных средств; 6) размещение</p>



ДОКУМЕНТ ПОДПИСАН
ЭЛЕКТРОННОЙ ПОДПИСЬЮ

Сертификат: 3094B7974B3CA8E1F07A347CFAD6FA78

Владелец: ФЕДЕРАЛЬНАЯ СЛУЖБА ГОСУДАРСТВЕННОЙ

РЕГИСТРАЦИИ, КАДАСТРА И КАРТОГРАФИИ

Действителен: с 17.05.2022 по 10.08.2023

полное наименование должности

инициалы, фамилия

Земельный участок			
вид объекта недвижимости			
Лист № 14 раздела 4.1	Всего листов раздела 4.1: 16	Всего разделов: 8	Всего листов выписки: 202

20.06.2023г. № КУВИ-001/2023-141847531

Кадастровый номер: 59:32:3960006:5209

	<p>специализированных хранилищ пестицидов и агрохимикатов, применение пестицидов и агрохимикатов; 7) сброс сточных, в том числе дренажных, вод; 8) разведка и добыча общераспространенных полезных ископаемых (за исключением случаев, если разведка и добыча общераспространенных полезных ископаемых осуществляются пользователями недр, осуществляющими разведку и добычу иных видов полезных ископаемых, в границах предоставленных им в соответствии с законодательством Российской Федерации о недрах горных отводов и (или) геологических отводов на основании утвержденного технического проекта в соответствии со статьей 19.1 Закона Российской Федерации от 21 февраля 1992 года N 2395-1 "О недрах"). В соответствии со статьей 65 частью 17 Водного кодекса Российской Федерации №74-ФЗ от 03.06.2006 г. В границах прибрежных защитных полос наряду с установленными частью 15 настоящей статьи ограничениями запрещаются: 1) распашка земель; 2) размещение отвалов размываемых грунтов; 3) выпас сельскохозяйственных животных и организация для них летних лагерей, ванн.; Реестровый номер границы: 59:32-6.3591; Вид объекта реестра границ: Зона с особыми условиями использования территории; Вид зоны по документу: Прибрежная защитная полоса бассейна реки Сылта (008.01.16.60.01 р. Красава 1-я); Тип зоны: Прибрежная защитная полоса</p>
59:32:3960006:5209/32	<p>вид ограничения (обременения): ограничения прав на земельный участок, предусмотренные статьей 56 Земельного кодекса Российской Федерации; Срок действия: не установлен; реквизиты документа-основания: водный Кодекс Российской Федерации от 03.06.2006 № 74-ФЗ выдан: Государственная Дума Российской Федерации; постановление об утверждении Правил установления на местности границ водоохранных зон и границ прибрежных защитных полос водных объектов от 10.01.2009 № 17 выдан: Правительство Российской Федерации; приказ об утверждении установленных границ водоохранных зон, границ прибрежных защитных полос и границ береговых линий бассейна реки Сылта на территории Пермского края от 29.09.2020 № 30-01-02-705 выдан: Министерство природных ресурсов, лесного хозяйства и экологии Пермского края; Содержание ограничения (обременения): В соответствии со статьей 65 частью 15 Водного кодекса Российской Федерации №74-ФЗ от 03.06.2006 г. В границах водоохранных зон запрещаются: 1) использование сточных вод в целях регулирования плодородия почв; 2) размещение кладбищ, скотомогильников, объектов размещения отходов производства и потребления, химических, взрывчатых, токсичных, отравляющих и ядовитых веществ, пунктов захоронения радиоактивных отходов; 3) осуществление авиационных мер по борьбе с вредными организмами; 4) движение и стоянка транспортных средств (кроме специальных транспортных средств), за исключением их движения по дорогам и стоянки на дорогах и в специально оборудованных местах, имеющих твердое покрытие; 5) строительство и реконструкция автозаправочных станций, складов горюче-смазочных материалов (за исключением случаев, если автозаправочные станции, склады горюче-смазочных материалов размещены на территориях портов, инфраструктуры внутренних водных путей, в том числе баз (сооружений) для стоянки маломерных судов, объектов органов федеральной службы безопасности), станций технического обслуживания, используемых для технического осмотра и ремонта транспортных средств, осуществление мойки транспортных средств; 6) размещение специализированных</p>



ДОКУМЕНТ ПОДПИСАН
ЭЛЕКТРОННОЙ ПОДПИСЬЮ

Сертификат: 3094B7974B3CA8E1F07A347CFAD6FA78

Владелец: ФЕДЕРАЛЬНАЯ СЛУЖБА ГОСУДАРСТВЕННОЙ
РЕГИСТРАЦИИ, КАДАСТРА И КАРТОГРАФИИ
Действителен: с 17.05.2022 по 10.08.2023

полное наименование должности

инициалы, фамилия

Земельный участок			
вид объекта недвижимости			
Лист № 15 раздела 4.1	Всего листов раздела 4.1: 16	Всего разделов: 8	Всего листов выписки: 202
20.06.2023г. № КУВИ-001/2023-141847531			
Кадастровый номер:		59:32:3960006:5209	
		хранилищ пестицидов и агрохимикатов, применение пестицидов и агрохимикатов; 7) сброс сточных, в том числе дренажных, вод; 8) разведка и добыча общераспространенных полезных ископаемых (за исключением случаев, если разведка и добыча общераспространенных полезных ископаемых осуществляются пользователями недр, осуществляющими разведку и добычу иных видов полезных ископаемых, в границах предоставленных им в соответствии с законодательством Российской Федерации о недрах горных отводов и (или) геологических отводов на основании утвержденного технического проекта в соответствии со статьей 19.1 Закона Российской Федерации от 21 февраля 1992 года N 2395-1 "О недрах").; Реестровый номер границы: 59:00-6.1136; Вид объекта реестра границ: Зона с особыми условиями использования территории; Вид зоны по документу: Водоохранная зона бассейна реки Сылва (008.01.16 р. Юг (Полуденный Юг)); Тип зоны: Водоохранная зона	
59:32:3960006:5209/34	1873	вид ограничения (обременения): ограничения прав на земельный участок, предусмотренные статьей 56 Земельного кодекса Российской Федерации; Срок действия: не установлен; реквизиты документа-основания: распоряжение "Об установлении публичного сервитута на часть земельных участков" от 27.04.2021 № 458 выдан: Комитет имущественных отношений администрации Пермского муниципального района; Содержание ограничения (обременения): Публичный сервитут для размещения объекта электросетевого хозяйства «ВЛ-0,4кВ Ф.1 от ТП-66235 Коян.уч» на срок 49 лет; Реестровый номер границы: 59:32-6.5086; Вид объекта реестра границ: Зона с особыми условиями использования территории; Вид зоны по документу: Публичный сервитут для размещения объекта электросетевого хозяйства «ВЛ-0,4кВ Ф.1 от ТП-66235 Коян.уч»; Тип зоны: Зона публичного сервитута	
59:32:3960006:5209/35	28113	вид ограничения (обременения): ограничения прав на земельный участок, предусмотренные статьей 56 Земельного кодекса Российской Федерации; Срок действия: не установлен; реквизиты документа-основания: распоряжение "Об установлении публичного сервитута на часть земельных участков " от 12.04.2022 № 1416 выдан: Комитет имущественных отношений администрации Пермского муниципального района; распоряжение "О внесении изменений в распоряжение комитета имущественных отношений администрации Пермского муниципального района от 12.04.2022 №1416 "Об установлении публичного сервитута на часть земельных участков" от 22.09.2022 № 3977 выдан: Комитет имущественных отношений администрации Пермского муниципального района; Содержание ограничения (обременения): Публичный сервитут устанавливается для эксплуатации ВЛ-10 кВ ф.Заречье от ПС "Юг", сроком на 49 лет. Владелец публичного сервитута ОАО "МРСК-Урала". Почтовый адрес: 614000, г. Пермь, ул. Инженерная, д. 17, re-ces@gosseti-ural.ru.; Реестровый номер границы: 59:32-6.7289; Вид объекта реестра границ: Зона с особыми условиями использования территории; Вид зоны по документу: Публичный сервитут ВЛ-10 кВ ф.Заречье от ПС "Юг"; Тип зоны: Зона публичного сервитута	
	Весь	вид ограничения (обременения): ограничения прав на земельный участок, предусмотренные статьей 56 Земельного кодекса Российской Федерации; Срок действия: не установлен; реквизиты документа-основания: постановление "Об утверждении Федеральных правил использования воздушного пространства Российской Федерации" от 11.03.2010 № 138 выдан:	



полное наименование должности		инициалы, фамилия
-------------------------------	--	-------------------

Земельный участок			
вид объекта недвижимости			
Лист № 16 раздела 4.1	Всего листов раздела 4.1: 16	Всего разделов: 8	Всего листов выписки: 202
20.06.2023г. № КУВИ-001/2023-141847531			
Кадастровый номер:		59:32:3960006:5209	
		Правительство Российской Федерации; Содержание ограничения (обременения): Постановление Правительства РФ от 11.03.2010 N 138 "Об утверждении Федеральных правил использования воздушного пространства Российской Федерации": "Запрещается размещать в полосах воздушных подходов на удалении до 30 км, а вне полос воздушных подходов - до 15 км от контрольной точки аэродрома объекты выбросов (размещения) отходов, животноводческие фермы, скотобойни и другие объекты, способствующие привлечению и массовому скоплению птиц."; Реестровый номер границы: 59.32.2.857	

	 ДОКУМЕНТ ПОДПИСАН ЭЛЕКТРОННОЙ ПОДПИСЬЮ Сертификат: 3094B7974B3CA8E1F07A347CFAD6FA78 Владелец: ФЕДЕРАЛЬНАЯ СЛУЖБА ГОСУДАРСТВЕННОЙ РЕГИСТРАЦИИ, КАДАСТРА И КАРТОГРАФИИ Действителен: с 17.05.2022 по 10.08.2023	
полное наименование должности	инициалы, фамилия	

Выписка из Единого государственного реестра недвижимости об объекте недвижимости

Сведения о частях земельного участка

Земельный участок			
вид объекта недвижимости			
Лист № 1 раздела 4.2	Всего листов раздела 4.2: 74	Всего разделов: 8	Всего листов выписки: 202
20.06.2023г. № КУВИ-001/2023-141847531			
Кадастровый номер:		59:32:3960006:5209	

Сведения о характерных точках границы части (частей) земельного участка				
Учетный номер части: 59:32:3960006:5209/1				
Система координат МСК-59, зона 2				
Номер точки	Координаты, м		Описание закрепления на местности	Средняя квадратичная погрешность определения координат характерных точек границ земельного участка, м
	X	Y		
1	2	3	4	5
1	487351.48	2228713.72	Закрепление отсутствует	0.1
2	487333.48	2228703.68	Закрепление отсутствует	0.1
3	487493.74	2228115.42	-	0.1
4	487529.86	2227974.69	-	0.1
5	487534.49	2227963.8	Закрепление отсутствует	0.1
6	487554	2227971.58	-	0.1
7	487548.67	2227981.87	-	0.1
8	487513.12	2228120.38	-	0.1
1	487351.48	2228713.72	Закрепление отсутствует	0.1
1	487348.93	2228683.12	Закрепление отсутствует	0.1
2	487349.89	2228683.38	Закрепление отсутствует	0.1
3	487349.63	2228684.35	Закрепление отсутствует	0.1
4	487348.67	2228684.09	Закрепление отсутствует	0.1
1	487348.93	2228683.12	Закрепление отсутствует	0.1
1	487366.99	2228616.97	Закрепление отсутствует	0.1
2	487367.95	2228617.23	Закрепление отсутствует	0.1
3	487367.69	2228618.2	Закрепление отсутствует	0.1
4	487366.72	2228617.93	Закрепление отсутствует	0.1
1	487366.99	2228616.97	Закрепление отсутствует	0.1
1	487385.93	2228546.91	Закрепление отсутствует	0.1
2	487386.9	2228547.17	Закрепление отсутствует	0.1



ДОКУМЕНТ ПОДПИСАН
ЭЛЕКТРОННОЙ ПОДПИСЬЮ

Сертификат: 3094B7974B3CA8E1F07A347CFAD6FA78

Владелец: ФЕДЕРАЛЬНАЯ СЛУЖБА ГОСУДАРСТВЕННОЙ
РЕГИСТРАЦИИ, КАДАСТРА И КАРТОГРАФИИ
Действителен: с 17.05.2022 по 10.08.2023

полное наименование должности

инициалы, фамилия

Земельный участок

вид объекта недвижимости

Лист № 2 раздела 4.2

Всего листов раздела 4.2: 74

Всего разделов: 8

Всего листов выписки: 202

20.06.2023г. № КУВИ-001/2023-141847531

Кадастровый номер:

59:32:3960006:5209

1	2	3	4	5
3	487386.64	2228548.13	Закрепление отсутствует	0.1
4	487385.67	2228547.87	Закрепление отсутствует	0.1
1	487385.93	2228546.91	Закрепление отсутствует	0.1
1	487404.95	2228476.77	Закрепление отсутствует	0.1
2	487405.92	2228477.03	Закрепление отсутствует	0.1
3	487405.65	2228478	Закрепление отсутствует	0.1
4	487404.69	2228477.74	Закрепление отсутствует	0.1
1	487404.95	2228476.77	Закрепление отсутствует	0.1
1	487424.08	2228405.81	Закрепление отсутствует	0.1
2	487425.04	2228406.07	Закрепление отсутствует	0.1
3	487424.78	2228407.04	Закрепление отсутствует	0.1
4	487423.82	2228406.78	Закрепление отсутствует	0.1
1	487424.08	2228405.81	Закрепление отсутствует	0.1
1	487445.02	2228332.93	Закрепление отсутствует	0.1
2	487444.75	2228333.9	Закрепление отсутствует	0.1
3	487443.79	2228333.63	Закрепление отсутствует	0.1
4	487444.05	2228332.67	Закрепление отсутствует	0.1
1	487445.02	2228332.93	Закрепление отсутствует	0.1
1	487463.43	2228262.23	Закрепление отсутствует	0.1
2	487464.39	2228262.5	Закрепление отсутствует	0.1
3	487464.13	2228263.47	Закрепление отсутствует	0.1
4	487463.16	2228263.2	Закрепление отсутствует	0.1
1	487463.43	2228262.23	Закрепление отсутствует	0.1
1	487482.54	2228190.09	Закрепление отсутствует	0.1
2	487483.5	2228190.36	Закрепление отсутствует	0.1
3	487483.23	2228191.32	Закрепление отсутствует	0.1
4	487482.27	2228191.05	Закрепление отсутствует	0.1
1	487482.54	2228190.09	Закрепление отсутствует	0.1
1	487503.08	2228117.29	Закрепление отсутствует	0.1



ДОКУМЕНТ ПОДПИСАН
ЭЛЕКТРОННОЙ ПОДПИСЬЮ

Сертификат: 3094B7974B3CA8E1F07A347CFAD6FA78

Владелец: ФЕДЕРАЛЬНАЯ СЛУЖБА ГОСУДАРСТВЕННОЙ

РЕГИСТРАЦИИ, КАДАСТРА И КАРТОГРАФИИ

Действителен: с 17.05.2022 по 10.08.2023

полное наименование должности

инициалы, фамилия

Земельный участок

вид объекта недвижимости

Лист № 3 раздела 4.2

Всего листов раздела 4.2: 74

Всего разделов: 8

Всего листов выписки: 202

20.06.2023г. № КУВИ-001/2023-141847531

Кадастровый номер:

59:32:3960006:5209

1	2	3	4	5
2	487504.05	2228117.56	Закрепление отсутствует	0.1
3	487503.77	2228118.52	Закрепление отсутствует	0.1
4	487502.81	2228118.25	Закрепление отсутствует	0.1
1	487503.08	2228117.29	Закрепление отсутствует	0.1
1	487520.89	2228047.55	Закрепление отсутствует	0.1
2	487521.86	2228047.8	Закрепление отсутствует	0.1
3	487521.62	2228048.77	Закрепление отсутствует	0.1
4	487520.65	2228048.52	Закрепление отсутствует	0.1
1	487520.89	2228047.55	Закрепление отсутствует	0.1
1	487538.9	2227977.67	Закрепление отсутствует	0.1
2	487539.87	2227977.92	Закрепление отсутствует	0.1
3	487539.62	2227978.89	Закрепление отсутствует	0.1
4	487538.65	2227978.64	Закрепление отсутствует	0.1
1	487538.9	2227977.67	Закрепление отсутствует	0.1



ДОКУМЕНТ ПОДПИСАН
ЭЛЕКТРОННОЙ ПОДПИСЬЮ

Сертификат: 3094B7974B3CA8E1F07A347CFAD6FA78

Владелец: ФЕДЕРАЛЬНАЯ СЛУЖБА ГОСУДАРСТВЕННОЙ

РЕГИСТРАЦИИ, КАДАСТРА И КАРТОГРАФИИ

Действителен: с 17.05.2022 по 10.08.2023

полное наименование должности

инициалы, фамилия

Земельный участок

вид объекта недвижимости

Лист № 4 раздела 4.2

Всего листов раздела 4.2: 74

Всего разделов: 8

Всего листов выписки: 202

20.06.2023г. № КУВИ-001/2023-141847531

Кадастровый номер:

59:32:3960006:5209

Сведения о характерных точках границы части (частей) земельного участка

Учетный номер части: 59:32:3960006:5209/2

Система координат МСК-59, зона 2

Номер точки	Координаты, м		Описание закрепления на местности	Средняя квадратичная погрешность определения координат характерных точек границ земельного участка, м
	X	Y		
1	2	3	4	5
1	487333.3	2228740.97	Закрепление отсутствует	0.1
2	487344.05	2228740.97	Закрепление отсутствует	0.1
3	487318.72	2228833.89	-	0.1
4	487252.95	2228911.83	Закрепление отсутствует	0.1
5	487242.93	2228911.75	Закрепление отсутствует	0.1
6	487242.83	2228923.83	Закрепление отсутствует	0.1
7	487067.76	2229131.27	Закрепление отсутствует	0.1
8	487065.33	2229103.4	Закрепление отсутствует	0.1
9	487300.59	2228824.38	-	0.1
10	487322.54	2228743.82	Закрепление отсутствует	0.1
1	487333.3	2228740.97	Закрепление отсутствует	0.1
1	487097.27	2229080.78	Закрепление отсутствует	0.1
2	487098.03	2229081.43	Закрепление отсутствует	0.1
3	487097.38	2229082.19	Закрепление отсутствует	0.1
4	487096.62	2229081.55	Закрепление отсутствует	0.1
1	487097.27	2229080.78	Закрепление отсутствует	0.1
1	487138.12	2229033.86	Закрепление отсутствует	0.1
2	487137.36	2229033.21	Закрепление отсутствует	0.1
3	487138	2229032.44	Закрепление отсутствует	0.1
4	487138.77	2229033.09	Закрепление отсутствует	0.1
1	487138.12	2229033.86	Закрепление отсутствует	0.1
1	487180.93	2228981.22	Закрепление отсутствует	0.1
2	487181.69	2228981.86	Закрепление отсутствует	0.1
3	487181.05	2228982.62	Закрепление отсутствует	0.1



ДОКУМЕНТ ПОДПИСАН
ЭЛЕКТРОННОЙ ПОДПИСЬЮ

Сертификат: 3094B7974B3CA8E1F07A347CFAD6FA78

Владелец: ФЕДЕРАЛЬНАЯ СЛУЖБА ГОСУДАРСТВЕННОЙ

РЕГИСТРАЦИИ, КАДАСТРА И КАРТОГРАФИИ

Действителен: с 17.05.2022 по 10.08.2023

полное наименование должности

инициалы, фамилия

Земельный участок

вид объекта недвижимости

Лист № 5 раздела 4.2

Всего листов раздела 4.2: 74

Всего разделов: 8

Всего листов выписки: 202

20.06.2023г. № КУВИ-001/2023-141847531

Кадастровый номер:

59:32:3960006:5209

1	2	3	4	5
4	487180.29	2228981.98	Закрепление отсутствует	0.1
1	487180.93	2228981.22	Закрепление отсутствует	0.1
1	487222.77	2228931.32	Закрепление отсутствует	0.1
2	487223.53	2228931.97	Закрепление отсутствует	0.1
3	487222.89	2228932.73	Закрепление отсутствует	0.1
4	487222.13	2228932.09	Закрепление отсутствует	0.1
1	487222.77	2228931.32	Закрепление отсутствует	0.1
1	487267.4	2228878.57	Закрепление отсутствует	0.1
2	487268.17	2228879.22	Закрепление отсутствует	0.1
3	487267.52	2228879.98	Закрепление отсутствует	0.1
4	487266.76	2228879.34	Закрепление отсутствует	0.1
1	487267.4	2228878.57	Закрепление отсутствует	0.1
1	487309.45	2228828.46	Закрепление отсутствует	0.1
2	487310.33	2228828.92	Закрепление отсутствует	0.1
3	487309.87	2228829.81	Закрепление отсутствует	0.1
4	487308.98	2228829.34	Закрепление отсутствует	0.1
1	487309.45	2228828.46	Закрепление отсутствует	0.1
1	487329.02	2228756.98	Закрепление отсутствует	0.1
2	487329.99	2228757.25	Закрепление отсутствует	0.1
3	487329.73	2228758.21	Закрепление отсутствует	0.1
4	487328.76	2228757.95	Закрепление отсутствует	0.1
1	487329.02	2228756.98	Закрепление отсутствует	0.1



ДОКУМЕНТ ПОДПИСАН
ЭЛЕКТРОННОЙ ПОДПИСЬЮ

Сертификат: 3094В7974ВЗСА8Е1F07А347CFAD6FA78

Владелец: ФЕДЕРАЛЬНАЯ СЛУЖБА ГОСУДАРСТВЕННОЙ

РЕГИСТРАЦИИ, КАДАСТРА И КАРТОГРАФИИ

Действителен: с 17.05.2022 по 10.08.2023

полное наименование должности

инициалы, фамилия

Земельный участок

вид объекта недвижимости

Лист № 6 раздела 4.2

Всего листов раздела 4.2: 74

Всего разделов: 8

Всего листов выписки: 202

20.06.2023г. № КУВИ-001/2023-141847531

Кадастровый номер:

59:32:3960006:5209

Сведения о характерных точках границы части (частей) земельного участка

Учетный номер части: 59:32:3960006:5209/3

Система координат МСК-59, зона 2

Номер точки	Координаты, м		Описание закрепления на местности	Средняя квадратичная погрешность определения координат характерных точек границ земельного участка, м
	X	Y		
1	2	3	4	5
1	487072.88	2229143.56	Закрепление отсутствует	0.1
2	487067.76	2229131.27	Закрепление отсутствует	0.1
3	487096.15	2229127.96	-	0.1
4	487130.78	2229127.56	-	0.1
5	487145.18	2229132.87	Закрепление отсутствует	0.1
6	487123.72	2229140.78	Закрепление отсутствует	0.1
7	487090.29	2229144.95	Закрепление отсутствует	0.1
1	487072.88	2229143.56	Закрепление отсутствует	0.1



ДОКУМЕНТ ПОДПИСАН
ЭЛЕКТРОННОЙ ПОДПИСЬЮ

Сертификат: 3094В7974ВЗСА8Е1F07А347CFAD6FA78

Владелец: ФЕДЕРАЛЬНАЯ СЛУЖБА ГОСУДАРСТВЕННОЙ

РЕГИСТРАЦИИ, КАДАСТРА И КАРТОГРАФИИ

Действителен: с 17.05.2022 по 10.08.2023

полное наименование должности

инициалы, фамилия

Земельный участок				
вид объекта недвижимости				
Лист № 7 раздела 4.2		Всего листов раздела 4.2: 74		Всего разделов: 8
20.06.2023г. № КУВИ-001/2023-141847531				
Кадастровый номер:			59:32:3960006:5209	
Сведения о характерных точках границы части (частей) земельного участка				
Учетный номер части: 59:32:3960006:5209/4				
Система координат МСК-59, зона 2				
Номер точки	Координаты, м		Описание закрепления на местности	Средняя квадратичная погрешность определения координат характерных точек границ земельного участка, м
	X	Y		
1	2	3	4	5
1	487511.87	2229116.42	-	0.1
2	487548.19	2229104.12	-	0.1
3	487513.34	2229132.61	Закрепление отсутствует	0.1
4	487493.99	2229125.04	Закрепление отсутствует	0.1
1	487511.87	2229116.42	-	0.1



ДОКУМЕНТ ПОДПИСАН
ЭЛЕКТРОННОЙ ПОДПИСЬЮ

Сертификат: 3094В7974ВЗСА8Е1F07А347СFAD6FA78

Владелец: ФЕДЕРАЛЬНАЯ СЛУЖБА ГОСУДАРСТВЕННОЙ
РЕГИСТРАЦИИ, КАДАСТРА И КАРТОГРАФИИ
Действителен: с 17.05.2022 по 10.08.2023

полное наименование должности

инициалы, фамилия

Земельный участок

вид объекта недвижимости

Лист № 8 раздела 4.2

Всего листов раздела 4.2: 74

Всего разделов: 8

Всего листов выписки: 202

20.06.2023г. № КУВИ-001/2023-141847531

Кадастровый номер:

59:32:3960006:5209

Сведения о характерных точках границы части (частей) земельного участка

Учетный номер части: 59:32:3960006:5209/5

Система координат МСК-59, зона 2

Номер точки	Координаты, м		Описание закрепления на местности	Средняя квадратичная погрешность определения координат характерных точек границ земельного участка, м
	X	Y		
1	2	3	4	5
1	487650.18	2228891.52	Закрепление отсутствует	0.1
2	487629.99	2228925.14	Закрепление отсутствует	0.1
3	487612.3	2228936.69	-	0.1
4	487598.9	2228972.56	-	0.1
5	487573.51	2229013.45	-	0.1
6	487574.17	2228967.55	-	0.1
7	487588.45	2228927.96	-	0.1
8	487599.96	2228913.17	-	0.1
9	487636.03	2228895.62	-	0.1
10	487659.71	2228869.09	Закрепление отсутствует	0.1
1	487650.18	2228891.52	Закрепление отсутствует	0.1



ДОКУМЕНТ ПОДПИСАН
ЭЛЕКТРОННОЙ ПОДПИСЬЮ

Сертификат: 3094В7974ВЗСА8Е1F07А347СFAD6FA78

Владелец: ФЕДЕРАЛЬНАЯ СЛУЖБА ГОСУДАРСТВЕННОЙ

РЕГИСТРАЦИИ, КАДАСТРА И КАРТОГРАФИИ

Действителен: с 17.05.2022 по 10.08.2023

полное наименование должности

инициалы, фамилия

Земельный участок			
вид объекта недвижимости			
Лист № 9 раздела 4.2	Всего листов раздела 4.2: 74	Всего разделов: 8	Всего листов выписки: 202

20.06.2023г. № КУВИ-001/2023-141847531

Кадастровый номер: 59:32:3960006:5209

Сведения о характерных точках границы части (частей) земельного участка				
Учетный номер части: 59:32:3960006:5209/6				
Система координат МСК-59, зона 2				
Номер точки	Координаты, м		Описание закрепления на местности	Средняя квадратичная погрешность определения координат характерных точек границ земельного участка, м
	X	Y		
1	2	3	4	5
1	488251.76	2228750.86	Закрепление отсутствует	0.1
2	488258.45	2228776.75	Закрепление отсутствует	0.1
3	488236.43	2228778.39	-	0.1
4	488224.24	2228781.14	Закрепление отсутствует	0.1
5	488228.46	2228768.95	Закрепление отсутствует	0.1
6	488226.98	2228754.5	Закрепление отсутствует	0.1
1	488251.76	2228750.86	Закрепление отсутствует	0.1



ДОКУМЕНТ ПОДПИСАН
ЭЛЕКТРОННОЙ ПОДПИСЬЮ

Сертификат: 3094B7974B3CA8E1F07A347CFAD6FA78

Владелец: ФЕДЕРАЛЬНАЯ СЛУЖБА ГОСУДАРСТВЕННОЙ

РЕГИСТРАЦИИ, КАДАСТРА И КАРТОГРАФИИ

Действителен: с 17.05.2022 по 10.08.2023

полное наименование должности

инициалы, фамилия

Земельный участок			
вид объекта недвижимости			

Лист № 10 раздела 4.2	Всего листов раздела 4.2: 74	Всего разделов: 8	Всего листов выписки: 202
-----------------------	------------------------------	-------------------	---------------------------

20.06.2023г. № КУВИ-001/2023-141847531

Кадастровый номер: 59:32:3960006:5209

Сведения о характерных точках границы части (частей) земельного участка

Учетный номер части: 59:32:3960006:5209/7

Система координат МСК-59, зона 2

Номер точки	Координаты, м		Описание закрепления на местности	Средняя квадратичная погрешность определения координат характерных точек границ земельного участка, м
	X	Y		
1	2	3	4	5
1	488298.71	2228736.97	Закрепление отсутствует	0.1
2	488290.11	2228745.75	Закрепление отсутствует	0.1
3	488276.33	2228747.92	Закрепление отсутствует	0.1
4	488274.04	2228743.62	Закрепление отсутствует	0.1
5	488282.32	2228739.56	-	0.1
1	488298.71	2228736.97	Закрепление отсутствует	0.1



ДОКУМЕНТ ПОДПИСАН
ЭЛЕКТРОННОЙ ПОДПИСЬЮ

Сертификат: 3094В7974В3СА8Е1F07А347СFAD6FА78

Владелец: ФЕДЕРАЛЬНАЯ СЛУЖБА ГОСУДАРСТВЕННОЙ

РЕГИСТРАЦИИ, КАДАСТРА И КАРТОГРАФИИ

Действителен: с 17.05.2022 по 10.08.2023

полное наименование должности

инициалы, фамилия

Земельный участок

вид объекта недвижимости

Лист № 11 раздела 4.2

Всего листов раздела 4.2: 74

Всего разделов: 8

Всего листов выписки: 202

20.06.2023г. № КУВИ-001/2023-141847531

Кадастровый номер:

59:32:3960006:5209

Сведения о характерных точках границы части (частей) земельного участка

Учетный номер части: 59:32:3960006:5209/8

Система координат МСК-59, зона 2

Номер точки	Координаты, м		Описание закрепления на местности	Средняя квадратичная погрешность определения координат характерных точек границ земельного участка, м
	X	Y		
1	2	3	4	5
1	488934.21	2228627.59	Закрепление отсутствует	0.1
2	488927.72	2228636.96	Закрепление отсутствует	0.1
3	488794.91	2228676.89	Закрепление отсутствует	0.1
4	488771.81	2228665.91	Закрепление отсутствует	0.1
5	488787.14	2228664.33	-	0.1
6	488823.46	2228657.09	-	0.1
7	488847.33	2228648.28	-	0.1
8	488884.86	2228638.99	-	0.1
9	488903.82	2228636.45	-	0.1
1	488934.21	2228627.59	Закрепление отсутствует	0.1



ДОКУМЕНТ ПОДПИСАН
ЭЛЕКТРОННОЙ ПОДПИСЬЮ

Сертификат: 3094В7974ВЗСА8Е1F07А347CFAD6FA78

Владелец: ФЕДЕРАЛЬНАЯ СЛУЖБА ГОСУДАРСТВЕННОЙ

РЕГИСТРАЦИИ, КАДАСТРА И КАРТОГРАФИИ

Действителен: с 17.05.2022 по 10.08.2023

полное наименование должности

инициалы, фамилия

Земельный участок			
вид объекта недвижимости			

Лист № 12 раздела 4.2	Всего листов раздела 4.2: 74	Всего разделов: 8	Всего листов выписки: 202
-----------------------	------------------------------	-------------------	---------------------------

20.06.2023г. № КУВИ-001/2023-141847531

Кадастровый номер: 59:32:3960006:5209

Сведения о характерных точках границы части (частей) земельного участка

Учетный номер части: 59:32:3960006:5209/9

Система координат МСК-59, зона 2

Номер точки	Координаты, м		Описание закрепления на местности	Средняя квадратичная погрешность определения координат характерных точек границ земельного участка, м
	X	Y		
1	2	3	4	5
1	489164.59	2226834.64	Закрепление отсутствует	0.1
2	489089.93	2226820.13	Закрепление отсутствует	0.1
3	489155.88	2226828.5	-	0.1
4	489189.27	2226839.65	-	0.1
5	489227.58	2226882.16	-	0.1
6	489268.92	2226944.78	Закрепление отсутствует	0.1
7	489256.18	2226968.04	Закрепление отсутствует	0.1
8	489239.2	2226944.3	Закрепление отсутствует	0.1
9	489248.14	2226923.41	Закрепление отсутствует	0.1
10	489228.75	2226892.82	Закрепление отсутствует	0.1
11	489203.39	2226869.7	Закрепление отсутствует	0.1
12	489193.76	2226879.33	Закрепление отсутствует	0.1
13	489170.35	2226859.51	Закрепление отсутствует	0.1
14	489175.78	2226843.59	Закрепление отсутствует	0.1
1	489164.59	2226834.64	Закрепление отсутствует	0.1



ДОКУМЕНТ ПОДПИСАН
ЭЛЕКТРОННОЙ ПОДПИСЬЮ

Сертификат: 3094B7974B3CA8E1F07A347CFAD6FA78

Владелец: ФЕДЕРАЛЬНАЯ СЛУЖБА ГОСУДАРСТВЕННОЙ

РЕГИСТРАЦИИ, КАДАСТРА И КАРТОГРАФИИ

Действителен: с 17.05.2022 по 10.08.2023

полное наименование должности

инициалы, фамилия

Земельный участок			
вид объекта недвижимости			
Лист № 13 раздела 4.2	Всего листов раздела 4.2: 74	Всего разделов: 8	Всего листов выписки: 202

20.06.2023г. № КУВИ-001/2023-141847531

Кадастровый номер: 59:32:3960006:5209

Сведения о характерных точках границы части (частей) земельного участка				
Учетный номер части: 59:32:3960006:5209/10				
Система координат МСК-59, зона 2				
Номер точки	Координаты, м		Описание закрепления на местности	Средняя квадратичная погрешность определения координат характерных точек границ земельного участка, м
	X	Y		
1	2	3	4	5
1	489104.93	2226841.36	Закрепление отсутствует	0.1
2	489118.68	2226847.71	Закрепление отсутствует	0.1
3	489059.95	2226841.96	Закрепление отсутствует	0.1
1	489104.93	2226841.36	Закрепление отсутствует	0.1



ДОКУМЕНТ ПОДПИСАН
ЭЛЕКТРОННОЙ ПОДПИСЬЮ

Сертификат: 3094В7974ВЗСА8Е1F07А347CFAD6FA78

Владелец: ФЕДЕРАЛЬНАЯ СЛУЖБА ГОСУДАРСТВЕННОЙ

РЕГИСТРАЦИИ, КАДАСТРА И КАРТОГРАФИИ

Действителен: с 17.05.2022 по 10.08.2023

полное наименование должности

инициалы, фамилия

Земельный участок

вид объекта недвижимости

Лист № 14 раздела 4.2

Всего листов раздела 4.2: 74

Всего разделов: 8

Всего листов выписки: 202

20.06.2023г. № КУВИ-001/2023-141847531

Кадастровый номер:

59:32:3960006:5209

Сведения о характерных точках границы части (частей) земельного участка

Учетный номер части: 59:32:3960006:5209/11

Система координат МСК-59, зона 2

Номер точки	Координаты, м		Описание закрепления на местности	Средняя квадратичная погрешность определения координат характерных точек границ земельного участка, м
	X	Y		
1	2	3	4	5
1	489068.37	2226816.74	Закрепление отсутствует	0.1
2	489036.99	2226836.09	Закрепление отсутствует	0.1
3	488992.64	2226816.47	-	0.1
4	488948.72	2226782.32	-	0.1
5	488910.49	2226765.13	Закрепление отсутствует	0.1
6	488916.95	2226741.4	Закрепление отсутствует	0.1
7	488954.69	2226756.25	Закрепление отсутствует	0.1
8	488972.15	2226774.22	Закрепление отсутствует	0.1
9	489008.7	2226795.86	Закрепление отсутствует	0.1
10	489042.59	2226811.62	-	0.1
1	489068.37	2226816.74	Закрепление отсутствует	0.1



ДОКУМЕНТ ПОДПИСАН
ЭЛЕКТРОННОЙ ПОДПИСЬЮ

Сертификат: 3094B7974B3CA8E1F07A347CFAD6FA78

Владелец: ФЕДЕРАЛЬНАЯ СЛУЖБА ГОСУДАРСТВЕННОЙ

РЕГИСТРАЦИИ, КАДАСТРА И КАРТОГРАФИИ

Действителен: с 17.05.2022 по 10.08.2023

полное наименование должности

инициалы, фамилия

Земельный участок				
вид объекта недвижимости				
Лист № 15 раздела 4.2		Всего листов раздела 4.2: 74		Всего разделов: 8
20.06.2023г. № КУВИ-001/2023-141847531				
Кадастровый номер:			59:32:3960006:5209	
Сведения о характерных точках границы части (частей) земельного участка				
Учетный номер части: 59:32:3960006:5209/12				
Система координат МСК-59, зона 2				
Номер точки	Координаты, м		Описание закрепления на местности	Средняя квадратичная погрешность определения координат характерных точек границ земельного участка, м
	X	Y		
1	2	3	4	5
1	488784.92	2226604.15	Закрепление отсутствует	0.1
2	488761.05	2226614.59	Закрепление отсутствует	0.1
3	488688.69	2226552.68	Закрепление отсутствует	0.1
4	488704.8	2226532.54	Закрепление отсутствует	0.1
1	488784.92	2226604.15	Закрепление отсутствует	0.1



ДОКУМЕНТ ПОДПИСАН
ЭЛЕКТРОННОЙ ПОДПИСЬЮ

Сертификат: 3094В7974ВЗСА8Е1F07А347СFAD6FA78

Владелец: ФЕДЕРАЛЬНАЯ СЛУЖБА ГОСУДАРСТВЕННОЙ
РЕГИСТРАЦИИ, КАДАСТРА И КАРТОГРАФИИ
Действителен: с 17.05.2022 по 10.08.2023

полное наименование должности

инициалы, фамилия

Земельный участок

вид объекта недвижимости

Лист № 16 раздела 4.2

Всего листов раздела 4.2: 74

Всего разделов: 8

Всего листов выписки: 202

20.06.2023г. № КУВИ-001/2023-141847531

Кадастровый номер:

59:32:3960006:5209

Сведения о характерных точках границы части (частей) земельного участка

Учетный номер части: 59:32:3960006:5209/13

Система координат МСК-59, зона 2

Номер точки	Координаты, м		Описание закрепления на местности	Средняя квадратичная погрешность определения координат характерных точек границ земельного участка, м
	X	Y		
1	2	3	4	5
1	488159.62	2225930.16	Закрепление отсутствует	0.1
2	488156.66	2225918.87	Закрепление отсутствует	0.1
3	488208.94	2225935.23	-	0.1
4	488244.79	2225981.12	-	0.1
5	488325.76	2226029.99	-	0.1
6	488356.64	2226042.3	-	0.1
7	488382.5	2226066.17	-	0.1
8	488412.94	2226076.77	-	0.1
9	488432.49	2226106.31	-	0.1
10	488472.21	2226127.26	-	0.1
11	488503.25	2226165.52	-	0.1
12	488547.59	2226194.54	-	0.1
13	488575.1	2226230.16	-	0.1
14	488601.77	2226286.68	-	0.1
15	488613.51	2226301.58	-	0.1
16	488635.9	2226317.89	-	0.1
17	488648.52	2226355.41	-	0.1
18	488680.95	2226383.72	-	0.1
19	488672.94	2226394.5	-	0.1
20	488669.01	2226429.92	-	0.1
21	488676.9	2226446.45	-	0.1
22	488687.47	2226457.11	-	0.1
23	488683.08	2226472.28	-	0.1
24	488682.64	2226482.55	Закрепление отсутствует	0.1



ДОКУМЕНТ ПОДПИСАН
ЭЛЕКТРОННОЙ ПОДПИСЬЮ

Сертификат: 3094B7974B3CA8E1F07A347CFAD6FA78

Владелец: ФЕДЕРАЛЬНАЯ СЛУЖБА ГОСУДАРСТВЕННОЙ

РЕГИСТРАЦИИ, КАДАСТРА И КАРТОГРАФИИ

Действителен: с 17.05.2022 по 10.08.2023

полное наименование должности

инициалы, фамилия

Земельный участок

вид объекта недвижимости

Лист № 17 раздела 4.2

Всего листов раздела 4.2: 74

Всего разделов: 8

Всего листов выписки: 202

20.06.2023г. № КУВИ-001/2023-141847531

Кадастровый номер:

59:32:3960006:5209

1	2	3	4	5
25	488657.8	2226482.55	Закрепление отсутствует	0.1
26	488658.7	2226463.58	-	0.1
27	488648.58	2226447.8	-	0.1
28	488642.9	2226425.03	-	0.1
29	488644.35	2226411.43	Закрепление отсутствует	0.1
30	488652.76	2226421.7	Закрепление отсутствует	0.1
31	488662.04	2226424.56	Закрепление отсутствует	0.1
32	488662.04	2226408.84	Закрепление отсутствует	0.1
33	488652.04	2226378.12	Закрепление отсутствует	0.1
34	488574.87	2226264.51	Закрепление отсутствует	0.1
35	488570.58	2226280.94	Закрепление отсутствует	0.1
36	488562.28	2226259.77	-	0.1
37	488544.33	2226230.6	Закрепление отсутствует	0.1
38	488557.71	2226234.5	Закрепление отсутствует	0.1
39	488526.99	2226190.2	Закрепление отсутствует	0.1
40	488491.98	2226160.91	Закрепление отсутствует	0.1
41	488457.69	2226153.77	Закрепление отсутствует	0.1
42	488437.28	2226138.11	-	0.1
43	488410.85	2226121.15	-	0.1
44	488392.94	2226098.26	-	0.1
45	488366.8	2226085.63	-	0.1
46	488341.33	2226062.5	-	0.1
47	488314.59	2226052.35	-	0.1
48	488228.42	2226000	-	0.1
49	488194.53	2225958.95	-	0.1
50	488155.95	2225948.07	Закрепление отсутствует	0.1
1	488159.62	2225930.16	Закрепление отсутствует	0.1



ДОКУМЕНТ ПОДПИСАН
ЭЛЕКТРОННОЙ ПОДПИСЬЮ

Сертификат: 3094В7974ВЗСА8Е1F07А347СFAD6FA78

Владелец: ФЕДЕРАЛЬНАЯ СЛУЖБА ГОСУДАРСТВЕННОЙ

РЕГИСТРАЦИИ, КАДАСТРА И КАРТОГРАФИИ

Действителен: с 17.05.2022 по 10.08.2023

полное наименование должности

инициалы, фамилия

Земельный участок			
вид объекта недвижимости			

Лист № 18 раздела 4.2	Всего листов раздела 4.2: 74	Всего разделов: 8	Всего листов выписки: 202
-----------------------	------------------------------	-------------------	---------------------------

20.06.2023г. № КУВИ-001/2023-141847531

Кадастровый номер: 59:32:3960006:5209

Сведения о характерных точках границы части (частей) земельного участка

Учетный номер части: 59:32:3960006:5209/14

Система координат МСК-59, зона 2

Номер точки	Координаты, м		Описание закрепления на местности	Средняя квадратичная погрешность определения координат характерных точек границ земельного участка, м
	X	Y		
1	2	3	4	5
1	487319.95	2229138.5	-	-
2	487328.46	2229154.72	-	-
3	487315.1	2229151.26	-	-
4	487309.11	2229139.35	-	-
5	487313.52	2229137.83	-	-
1	487319.95	2229138.5	-	-



ДОКУМЕНТ ПОДПИСАН
ЭЛЕКТРОННОЙ ПОДПИСЬЮ

Сертификат: 3094В7974ВЗСА8Е1F07А347СFAD6FА78

Владелец: ФЕДЕРАЛЬНАЯ СЛУЖБА ГОСУДАРСТВЕННОЙ

РЕГИСТРАЦИИ, КАДАСТРА И КАРТОГРАФИИ

Действителен: с 17.05.2022 по 10.08.2023

полное наименование должности

инициалы, фамилия

Земельный участок

вид объекта недвижимости

Лист № 19 раздела 4.2

Всего листов раздела 4.2: 74

Всего разделов: 8

Всего листов выписки: 202

20.06.2023г. № КУВИ-001/2023-141847531

Кадастровый номер:

59:32:3960006:5209

Сведения о характерных точках границы части (частей) земельного участка

Учетный номер части: 59:32:3960006:5209/15

Система координат МСК-59, зона 2

Номер точки	Координаты, м		Описание закрепления на местности	Средняя квадратичная погрешность определения координат характерных точек границ земельного участка, м
	X	Y		
1	2	3	4	5
1	487310.03	2229154.51	-	-
2	487290.85	2229163.77	-	-
3	487231.66	2229161.67	-	-
4	487266.48	2229154.02	-	-
5	487297.08	2229143.49	-	-
6	487302.81	2229141.52	-	-
1	487310.03	2229154.51	-	-



ДОКУМЕНТ ПОДПИСАН
ЭЛЕКТРОННОЙ ПОДПИСЬЮ

Сертификат: 3094В7974ВЗСА8Е1F07А347СFAD6FА78

Владелец: ФЕДЕРАЛЬНАЯ СЛУЖБА ГОСУДАРСТВЕННОЙ

РЕГИСТРАЦИИ, КАДАСТРА И КАРТОГРАФИИ

Действителен: с 17.05.2022 по 10.08.2023

полное наименование должности

инициалы, фамилия

Земельный участок

вид объекта недвижимости

Лист № 20 раздела 4.2

Всего листов раздела 4.2: 74

Всего разделов: 8

Всего листов выписки: 202

20.06.2023г. № КУВИ-001/2023-141847531

Кадастровый номер:

59:32:3960006:5209

Сведения о характерных точках границы части (частей) земельного участка

Учетный номер части: 59:32:3960006:5209/17

Система координат МСК-59, зона 2

Номер точки	Координаты, м		Описание закрепления на местности	Средняя квадратичная погрешность определения координат характерных точек границ земельного участка, м
	X	Y		
1	2	3	4	5
1	487348.93	2228683.12	Закрепление отсутствует	0.1
2	487349.89	2228683.38	Закрепление отсутствует	0.1
3	487349.63	2228684.35	Закрепление отсутствует	0.1
4	487348.67	2228684.09	Закрепление отсутствует	0.1
1	487348.93	2228683.12	Закрепление отсутствует	0.1
1	487366.99	2228616.97	Закрепление отсутствует	0.1
2	487367.95	2228617.23	Закрепление отсутствует	0.1
3	487367.69	2228618.2	Закрепление отсутствует	0.1
4	487366.72	2228617.93	Закрепление отсутствует	0.1
1	487366.99	2228616.97	Закрепление отсутствует	0.1
1	487385.93	2228546.91	Закрепление отсутствует	0.1
2	487386.9	2228547.17	Закрепление отсутствует	0.1
3	487386.64	2228548.13	Закрепление отсутствует	0.1
4	487385.67	2228547.87	Закрепление отсутствует	0.1
1	487385.93	2228546.91	Закрепление отсутствует	0.1
1	487404.95	2228476.77	Закрепление отсутствует	0.1
2	487405.92	2228477.03	Закрепление отсутствует	0.1
3	487405.65	2228478	Закрепление отсутствует	0.1
4	487404.69	2228477.74	Закрепление отсутствует	0.1
1	487404.95	2228476.77	Закрепление отсутствует	0.1
1	487424.08	2228405.81	Закрепление отсутствует	0.1
2	487425.04	2228406.07	Закрепление отсутствует	0.1
3	487424.78	2228407.04	Закрепление отсутствует	0.1
4	487423.82	2228406.78	Закрепление отсутствует	0.1



ДОКУМЕНТ ПОДПИСАН
ЭЛЕКТРОННОЙ ПОДПИСЬЮ

Сертификат: 3094В7974ВЗСА8Е1F07А347СFAD6FA78

Владелец: ФЕДЕРАЛЬНАЯ СЛУЖБА ГОСУДАРСТВЕННОЙ

РЕГИСТРАЦИИ, КАДАСТРА И КАРТОГРАФИИ

Действителен: с 17.05.2022 по 10.08.2023

полное наименование должности

инициалы, фамилия

Земельный участок

вид объекта недвижимости

Лист № 21 раздела 4.2

Всего листов раздела 4.2: 74

Всего разделов: 8

Всего листов выписки: 202

20.06.2023г. № КУВИ-001/2023-141847531

Кадастровый номер:

59:32:3960006:5209

1	2	3	4	5
1	487424.08	2228405.81	Закрепление отсутствует	0.1
1	487444.05	2228332.67	Закрепление отсутствует	0.1
2	487445.02	2228332.93	Закрепление отсутствует	0.1
3	487444.75	2228333.9	Закрепление отсутствует	0.1
4	487443.79	2228333.63	Закрепление отсутствует	0.1
1	487444.05	2228332.67	Закрепление отсутствует	0.1
1	487463.43	2228262.23	Закрепление отсутствует	0.1
2	487464.39	2228262.5	Закрепление отсутствует	0.1
3	487464.13	2228263.47	Закрепление отсутствует	0.1
4	487463.16	2228263.2	Закрепление отсутствует	0.1
1	487463.43	2228262.23	Закрепление отсутствует	0.1
1	487482.54	2228190.09	Закрепление отсутствует	0.1
2	487483.5	2228190.36	Закрепление отсутствует	0.1
3	487483.23	2228191.32	Закрепление отсутствует	0.1
4	487482.27	2228191.05	Закрепление отсутствует	0.1
1	487482.54	2228190.09	Закрепление отсутствует	0.1
1	487503.08	2228117.29	Закрепление отсутствует	0.1
2	487504.05	2228117.56	Закрепление отсутствует	0.1
3	487503.77	2228118.52	Закрепление отсутствует	0.1
4	487502.81	2228118.25	Закрепление отсутствует	0.1
1	487503.08	2228117.29	Закрепление отсутствует	0.1
1	487520.89	2228047.55	Закрепление отсутствует	0.1
2	487521.86	2228047.8	Закрепление отсутствует	0.1
3	487521.62	2228048.77	Закрепление отсутствует	0.1
4	487520.65	2228048.52	Закрепление отсутствует	0.1
1	487520.89	2228047.55	Закрепление отсутствует	0.1
1	487538.9	2227977.67	Закрепление отсутствует	0.1
2	487539.87	2227977.92	Закрепление отсутствует	0.1
3	487539.62	2227978.89	Закрепление отсутствует	0.1



ДОКУМЕНТ ПОДПИСАН
ЭЛЕКТРОННОЙ ПОДПИСЬЮ

Сертификат: 3094B7974B3CA8E1F07A347CFAD6FA78

Владелец: ФЕДЕРАЛЬНАЯ СЛУЖБА ГОСУДАРСТВЕННОЙ

РЕГИСТРАЦИИ, КАДАСТРА И КАРТОГРАФИИ

Действителен: с 17.05.2022 по 10.08.2023

полное наименование должности

инициалы, фамилия

Земельный участок

вид объекта недвижимости

Лист № 22 раздела 4.2

Всего листов раздела 4.2: 74

Всего разделов: 8

Всего листов выписки: 202

20.06.2023г. № КУВИ-001/2023-141847531

Кадастровый номер:

59:32:3960006:5209

1	2	3	4	5
4	487538.65	2227978.64	Закрепление отсутствует	0.1
1	487538.9	2227977.67	Закрепление отсутствует	0.1
1	487535.36	2227964.15	-	-
2	487529.88	2227974.83	-	0.1
3	487493.07	2228115.52	-	0.1
4	487332.92	2228703.46	-	-
5	487333.48	2228703.68	Закрепление отсутствует	0.1
6	487351.48	2228713.72	Закрепление отсутствует	0.1
7	487351.73	2228714.12	-	-
8	487513.34	2228120.96	-	0.1
9	487549.59	2227982.43	-	0.1
10	487554.68	2227972.52	-	-
11	487554	2227971.58	-	0.1
1	487535.36	2227964.15	-	-
1	487097.27	2229080.78	Закрепление отсутствует	0.1
2	487098.03	2229081.43	Закрепление отсутствует	0.1
3	487097.38	2229082.19	Закрепление отсутствует	0.1
4	487096.62	2229081.55	Закрепление отсутствует	0.1
1	487097.27	2229080.78	Закрепление отсутствует	0.1
1	487138	2229032.44	Закрепление отсутствует	0.1
2	487138.77	2229033.09	Закрепление отсутствует	0.1
3	487138.12	2229033.86	Закрепление отсутствует	0.1
4	487137.36	2229033.21	Закрепление отсутствует	0.1
1	487138	2229032.44	Закрепление отсутствует	0.1
1	487180.93	2228981.22	Закрепление отсутствует	0.1
2	487181.69	2228981.86	Закрепление отсутствует	0.1
3	487181.05	2228982.62	Закрепление отсутствует	0.1
4	487180.29	2228981.98	Закрепление отсутствует	0.1
1	487180.93	2228981.22	Закрепление отсутствует	0.1



ДОКУМЕНТ ПОДПИСАН
ЭЛЕКТРОННОЙ ПОДПИСЬЮ

Сертификат: 3094B7974B3CA8E1F07A347CFAD6FA78

Владелец: ФЕДЕРАЛЬНАЯ СЛУЖБА ГОСУДАРСТВЕННОЙ

РЕГИСТРАЦИИ, КАДАСТРА И КАРТОГРАФИИ

Действителен: с 17.05.2022 по 10.08.2023

полное наименование должности

инициалы, фамилия

Земельный участок

вид объекта недвижимости

Лист № 23 раздела 4.2

Всего листов раздела 4.2: 74

Всего разделов: 8

Всего листов выписки: 202

20.06.2023г. № КУВИ-001/2023-141847531

Кадастровый номер:

59:32:3960006:5209

1	2	3	4	5
1	487222.77	2228931.32	Закрепление отсутствует	0.1
2	487223.53	2228931.97	Закрепление отсутствует	0.1
3	487222.89	2228932.73	Закрепление отсутствует	0.1
4	487222.13	2228932.09	Закрепление отсутствует	0.1
1	487222.77	2228931.32	Закрепление отсутствует	0.1
1	487267.4	2228878.57	Закрепление отсутствует	0.1
2	487268.17	2228879.22	Закрепление отсутствует	0.1
3	487267.52	2228879.98	Закрепление отсутствует	0.1
4	487266.76	2228879.34	Закрепление отсутствует	0.1
1	487267.4	2228878.57	Закрепление отсутствует	0.1
1	487309.46	2228828.46	-	-
2	487310.33	2228828.92	Закрепление отсутствует	0.1
3	487309.87	2228829.81	Закрепление отсутствует	0.1
4	487308.98	2228829.34	Закрепление отсутствует	0.1
1	487309.46	2228828.46	-	-
1	487329.02	2228756.98	Закрепление отсутствует	0.1
2	487329.99	2228757.25	Закрепление отсутствует	0.1
3	487329.73	2228758.21	Закрепление отсутствует	0.1
4	487328.76	2228757.95	Закрепление отсутствует	0.1
1	487329.02	2228756.98	Закрепление отсутствует	0.1
1	487344.05	2228740.97	Закрепление отсутствует	0.1
2	487333.3	2228740.97	Закрепление отсутствует	0.1
3	487322.54	2228743.82	Закрепление отсутствует	0.1
4	487321.84	2228744.17	-	-
5	487302.73	2228814.31	-	0.1
6	487215.56	2228772.82	-	-
7	487199.36	2228775.18	Закрепление отсутствует	0.1
8	487190.09	2228783.94	-	-
9	487292.8	2228832.84	-	-



ДОКУМЕНТ ПОДПИСАН
ЭЛЕКТРОННОЙ ПОДПИСЬЮ

Сертификат: 3094B7974B3CA8E1F07A347CFAD6FA78

Владелец: ФЕДЕРАЛЬНАЯ СЛУЖБА ГОСУДАРСТВЕННОЙ

РЕГИСТРАЦИИ, КАДАСТРА И КАРТОГРАФИИ

Действителен: с 17.05.2022 по 10.08.2023

полное наименование должности

инициалы, фамилия

Земельный участок			
вид объекта недвижимости			

Лист № 24 раздела 4.2	Всего листов раздела 4.2: 74	Всего разделов: 8	Всего листов выписки: 202
-----------------------	------------------------------	-------------------	---------------------------

20.06.2023г. № КУВИ-001/2023-141847531

Кадастровый номер: 59:32:3960006:5209

1	2	3	4	5
10	487065.14	2229103.29	-	-
11	487065.33	2229103.4	Закрепление отсутствует	0.1
12	487067.76	2229131.27	Закрепление отсутствует	0.1
13	487068.17	2229132.26	-	-
14	487242.82	2228924.68	-	-
15	487242.83	2228923.83	Закрепление отсутствует	0.1
16	487242.93	2228911.75	Закрепление отсутствует	0.1
17	487252.95	2228911.83	Закрепление отсутствует	0.1
18	487253.63	2228911.84	-	-
19	487319.06	2228834.07	-	0.1
20	487344.42	2228740.97	-	-
1	487344.05	2228740.97	Закрепление отсутствует	0.1



ДОКУМЕНТ ПОДПИСАН
ЭЛЕКТРОННОЙ ПОДПИСЬЮ

Сертификат: 3094В7974ВЗСА8Е1F07А347СFAD6FA78

Владелец: ФЕДЕРАЛЬНАЯ СЛУЖБА ГОСУДАРСТВЕННОЙ

РЕГИСТРАЦИИ, КАДАСТРА И КАРТОГРАФИИ

Действителен: с 17.05.2022 по 10.08.2023

полное наименование должности

инициалы, фамилия

Земельный участок

вид объекта недвижимости

Лист № 25 раздела 4.2

Всего листов раздела 4.2: 74

Всего разделов: 8

Всего листов выписки: 202

20.06.2023г. № КУВИ-001/2023-141847531

Кадастровый номер:

59:32:3960006:5209

Сведения о характерных точках границы части (частей) земельного участка

Учетный номер части: 59:32:3960006:5209/18

Система координат МСК-59, зона 2

Номер точки	Координаты, м		Описание закрепления на местности	Средняя квадратичная погрешность определения координат характерных точек границ земельного участка, м
	X	Y		
1	2	3	4	5
1	490094.93	2227894.93	-	-
2	489948.26	2227867.86	-	0.1
3	489869.24	2228335.51	-	0.1
4	489858.05	2228356.71	-	-
5	489932.56	2228338.94	Закрепление отсутствует	0.1
6	489940.1	2228304.07	-	0.1
7	489959.58	2228293.11	-	0.1
8	489969.32	2228304.07	-	0.1
9	490008.28	2228296.76	-	0.1
10	490023.33	2228333.02	-	0.1
11	490066.94	2228252.81	Закрепление отсутствует	0.1
12	490118.08	2227976.53	Закрепление отсутствует	0.1
13	490101.12	2227978.56	Закрепление отсутствует	0.1
14	490090.24	2227994.52	Закрепление отсутствует	0.1
15	490085.17	2227990.89	Закрепление отсутствует	0.1
16	490084.44	2227938.67	Закрепление отсутствует	0.1
17	490096.77	2227913.29	Закрепление отсутствует	0.1
1	490094.93	2227894.93	-	-



ДОКУМЕНТ ПОДПИСАН
ЭЛЕКТРОННОЙ ПОДПИСЬЮ

Сертификат: 3094В7974ВЗСА8Е1F07А347CFAD6FA78

Владелец: ФЕДЕРАЛЬНАЯ СЛУЖБА ГОСУДАРСТВЕННОЙ

РЕГИСТРАЦИИ, КАДАСТРА И КАРТОГРАФИИ

Действителен: с 17.05.2022 по 10.08.2023

полное наименование должности

инициалы, фамилия

Земельный участок

вид объекта недвижимости

Лист № 26 раздела 4.2

Всего листов раздела 4.2: 74

Всего разделов: 8

Всего листов выписки: 202

20.06.2023г. № КУВИ-001/2023-141847531

Кадастровый номер:

59:32:3960006:5209

Сведения о характерных точках границы части (частей) земельного участка

Учетный номер части: 59:32:3960006:5209/19

Система координат

Номер точки	Координаты, м		Описание закрепления на местности	Средняя квадратичная погрешность определения координат характерных точек границ земельного участка, м
	X	Y		
1	2	3	4	5
1	488240.42	2227366.82	-	-
2	488239.17	2227354.98	-	-
3	488243.36	2227337.69	-	-
4	488253.04	2227298.5	-	-
5	488256.92	2227299.46	-	-
6	488247.25	2227338.63	-	-
1	488240.42	2227366.82	-	-
1	488310.62	2227481.7	-	-
2	488306.25	2227478.54	-	-
3	488306.95	2227475.64	-	-
4	488320.13	2227422	-	-
5	488326.9	2227393.46	-	-
6	488355.3	2227275.31	-	-
7	488355.62	2227275.39	-	-
8	488365.07	2227236.52	-	-
9	488364.69	2227236.43	-	-
10	488368.84	2227219.4	-	-
11	488382.58	2227161.19	-	-
12	488387.44	2227162.36	-	-
13	488373.71	2227220.56	-	-
14	488366.57	2227249.68	-	-
15	488331.76	2227394.63	-	-
16	488324.99	2227423.15	-	-
17	488310.66	2227481.54	-	-



ДОКУМЕНТ ПОДПИСАН
ЭЛЕКТРОННОЙ ПОДПИСЬЮ

Сертификат: 3094B7974B3CA8E1F07A347CFAD6FA78

Владелец: ФЕДЕРАЛЬНАЯ СЛУЖБА ГОСУДАРСТВЕННОЙ

РЕГИСТРАЦИИ, КАДАСТРА И КАРТОГРАФИИ

Действителен: с 17.05.2022 по 10.08.2023

полное наименование должности

инициалы, фамилия

Земельный участок				
вид объекта недвижимости				
Лист № 27 раздела 4.2	Всего листов раздела 4.2: 74		Всего разделов: 8	Всего листов выписки: 202
20.06.2023г. № КУВИ-001/2023-141847531				
Кадастровый номер:			59:32:3960006:5209	
1	2	3	4	5
1	488310.62	2227481.7	-	-

	 <p>ДОКУМЕНТ ПОДПИСАН ЭЛЕКТРОННОЙ ПОДПИСЬЮ</p> <p>Сертификат: 3094В7974ВЗСА8Е1F07А347СFAD6FA78 Владелец: ФЕДЕРАЛЬНАЯ СЛУЖБА ГОСУДАРСТВЕННОЙ РЕГИСТРАЦИИ, КАДАСТРА И КАРТОГРАФИИ Действителен: с 17.05.2022 по 10.08.2023</p>	
полное наименование должности	инициалы, фамилия	

Земельный участок

вид объекта недвижимости

Лист № 28 раздела 4.2

Всего листов раздела 4.2: 74

Всего разделов: 8

Всего листов выписки: 202

20.06.2023г. № КУВИ-001/2023-141847531

Кадастровый номер:

59:32:3960006:5209

Сведения о характерных точках границы части (частей) земельного участка

Учетный номер части: 59:32:3960006:5209/20

Система координат

Номер точки	Координаты, м		Описание закрепления на местности	Средняя квадратичная погрешность определения координат характерных точек границ земельного участка, м
	X	Y		
1	2	3	4	5
1	488720.05	2227698.36	-	-
2	488711.66	2227709.08	-	-
3	488694.52	2227718.51	-	-
4	488693.18	2227717.96	-	-
5	488706.89	2227707.78	-	-
6	488712.77	2227704.88	-	-
1	488720.05	2227698.36	-	-
1	488759.4	2227528.51	-	-
2	488785.39	2227573.65	-	-
3	488793.1	2227599.36	-	-
4	488783.67	2227623.37	-	-
5	488762.24	2227649.08	-	-
6	488745.81	2227657.3	-	-
7	488751.22	2227637.13	-	-
8	488754.32	2227632.61	-	-
9	488757.92	2227621.74	-	-
10	488755.57	2227616.01	-	-
11	488753.86	2227609.46	-	-
12	488747.74	2227600.52	-	-
13	488743.82	2227591.98	-	-
14	488742.09	2227587.01	-	-
15	488739.31	2227570.56	-	-
16	488741.44	2227556.12	-	-
17	488743.02	2227550.88	-	-



ДОКУМЕНТ ПОДПИСАН
ЭЛЕКТРОННОЙ ПОДПИСЬЮ

Сертификат: 3094B7974B3CA8E1F07A347CFAD6FA78

Владелец: ФЕДЕРАЛЬНАЯ СЛУЖБА ГОСУДАРСТВЕННОЙ

РЕГИСТРАЦИИ, КАДАСТРА И КАРТОГРАФИИ

Действителен: с 17.05.2022 по 10.08.2023

полное наименование должности

инициалы, фамилия

Земельный участок				
вид объекта недвижимости				
Лист № 29 раздела 4.2		Всего листов раздела 4.2: 74		Всего разделов: 8
20.06.2023г. № КУВИ-001/2023-141847531				
Кадастровый номер:			59:32:3960006:5209	
1	2	3	4	5
18	488747.59	2227540.32	-	-
1	488759.4	2227528.51	-	-
1	488776.79	2227784.19	-	-
2	488777.67	2227780.24	-	-
3	488788.56	2227773.67	-	-
1	488776.79	2227784.19	-	-



ДОКУМЕНТ ПОДПИСАН
ЭЛЕКТРОННОЙ ПОДПИСЬЮ

Сертификат: 3094В7974ВЗСА8Е1F07А347СFAD6FA78

Владелец: ФЕДЕРАЛЬНАЯ СЛУЖБА ГОСУДАРСТВЕННОЙ

РЕГИСТРАЦИИ, КАДАСТРА И КАРТОГРАФИИ

Действителен: с 17.05.2022 по 10.08.2023

полное наименование должности

инициалы, фамилия

Земельный участок

вид объекта недвижимости

Лист № 30 раздела 4.2

Всего листов раздела 4.2: 74

Всего разделов: 8

Всего листов выписки: 202

20.06.2023г. № КУВИ-001/2023-141847531

Кадастровый номер:

59:32:3960006:5209

Сведения о характерных точках границы части (частей) земельного участка

Учетный номер части: 59:32:3960006:5209/21

Система координат

Номер точки	Координаты, м		Описание закрепления на местности	Средняя квадратичная погрешность определения координат характерных точек границ земельного участка, м
	X	Y		
1	2	3	4	5
1	488720.05	2227698.36	-	-
2	488711.66	2227709.08	-	-
3	488694.52	2227718.51	-	-
4	488693.18	2227717.96	-	-
5	488706.89	2227707.78	-	-
6	488712.77	2227704.88	-	-
1	488720.05	2227698.36	-	-
1	488759.4	2227528.51	-	-
2	488785.39	2227573.65	-	-
3	488793.1	2227599.36	-	-
4	488783.67	2227623.37	-	-
5	488762.24	2227649.08	-	-
6	488745.81	2227657.3	-	-
7	488751.22	2227637.13	-	-
8	488754.32	2227632.61	-	-
9	488757.92	2227621.74	-	-
10	488755.57	2227616.01	-	-
11	488753.86	2227609.46	-	-
12	488747.74	2227600.52	-	-
13	488743.82	2227591.98	-	-
14	488742.09	2227587.01	-	-
15	488739.31	2227570.56	-	-
16	488741.44	2227556.12	-	-
17	488743.02	2227550.88	-	-



ДОКУМЕНТ ПОДПИСАН
ЭЛЕКТРОННОЙ ПОДПИСЬЮ

Сертификат: 3094B7974B3CA8E1F07A347CFAD6FA78

Владелец: ФЕДЕРАЛЬНАЯ СЛУЖБА ГОСУДАРСТВЕННОЙ

РЕГИСТРАЦИИ, КАДАСТРА И КАРТОГРАФИИ

Действителен: с 17.05.2022 по 10.08.2023

полное наименование должности

инициалы, фамилия

Земельный участок

вид объекта недвижимости

Лист № 31 раздела 4.2

Всего листов раздела 4.2: 74

Всего разделов: 8

Всего листов выписки: 202

20.06.2023г. № КУВИ-001/2023-141847531

Кадастровый номер:

59:32:3960006:5209

1	2	3	4	5
18	488747.59	2227540.32	-	-
1	488759.4	2227528.51	-	-
1	488776.79	2227784.19	-	-
2	488777.67	2227780.24	-	-
3	488788.56	2227773.67	-	-
1	488776.79	2227784.19	-	-



ДОКУМЕНТ ПОДПИСАН
ЭЛЕКТРОННОЙ ПОДПИСЬЮ

Сертификат: 3094В7974ВЗСА8Е1F07А347СFAD6FА78

Владелец: ФЕДЕРАЛЬНАЯ СЛУЖБА ГОСУДАРСТВЕННОЙ

РЕГИСТРАЦИИ, КАДАСТРА И КАРТОГРАФИИ

Действителен: с 17.05.2022 по 10.08.2023

полное наименование должности

инициалы, фамилия

Земельный участок

вид объекта недвижимости

Лист № 32 раздела 4.2

Всего листов раздела 4.2: 74

Всего разделов: 8

Всего листов выписки: 202

20.06.2023г. № КУВИ-001/2023-141847531

Кадастровый номер:

59:32:3960006:5209

Сведения о характерных точках границы части (частей) земельного участка

Учетный номер части: 59:32:3960006:5209/22

Система координат

Номер точки	Координаты, м		Описание закрепления на местности	Средняя квадратичная погрешность определения координат характерных точек границ земельного участка, м
	X	Y		
1	2	3	4	5
1	487817.46	2226998.51	-	-
2	487793.84	2226999.96	-	-
3	487765.95	2226979.12	-	-
4	487765.02	2226970.92	-	-
5	487769.17	2226967.21	-	-
6	487785.11	2226975.46	-	-
7	487799.43	2226987.58	-	-
8	487806.24	2226990.27	-	-
9	487812.46	2226994.52	-	-
1	487817.46	2226998.51	-	-
1	487995	2227043.26	-	-
2	487994.32	2227043.64	-	-
3	487955.89	2227051.6	-	-
4	487929.33	2227049.72	-	-
5	487908.95	2227039.89	-	-
6	487870.29	2227055.34	-	-
7	487860.91	2227054.64	-	-
8	487856.23	2227040.59	-	-
9	487862.56	2227029.36	-	-
10	487864.72	2227029.89	-	-
11	487888.18	2227033.2	-	-
12	487913.18	2227026.5	-	-
13	487918.99	2227026.84	-	-
14	487926.59	2227024.99	-	-



ДОКУМЕНТ ПОДПИСАН
ЭЛЕКТРОННОЙ ПОДПИСЬЮ

Сертификат: 3094B7974B3CA8E1F07A347CFAD6FA78

Владелец: ФЕДЕРАЛЬНАЯ СЛУЖБА ГОСУДАРСТВЕННОЙ

РЕГИСТРАЦИИ, КАДАСТРА И КАРТОГРАФИИ

Действителен: с 17.05.2022 по 10.08.2023

полное наименование должности

инициалы, фамилия

Земельный участок

вид объекта недвижимости

Лист № 33 раздела 4.2

Всего листов раздела 4.2: 74

Всего разделов: 8

Всего листов выписки: 202

20.06.2023г. № КУВИ-001/2023-141847531

Кадастровый номер:

59:32:3960006:5209

1	2	3	4	5
15	487934.97	2227025.7	-	-
16	487962.79	2227030.42	-	-
17	487970.62	2227032.41	-	-
18	487978.92	2227035.26	-	-
19	487986.81	2227038.75	-	-
1	487995	2227043.26	-	-
1	488097.99	2227145.11	-	-
2	488068.06	2227146.38	-	-
3	488042.05	2227131.16	-	-
4	488035.26	2227110.08	-	-
5	488048.93	2227102.43	-	-
6	488054.76	2227107.42	-	-
7	488063.92	2227109.8	-	-
8	488069.11	2227112.7	-	-
9	488087.41	2227131	-	-
10	488089.9	2227136.04	-	-
1	488097.99	2227145.11	-	-
1	488101.18	2227212.86	-	-
2	488101.08	2227212.77	-	-
3	488081.17	2227203.17	-	-
4	488079.76	2227191.23	-	-
5	488085.62	2227182.57	-	-
6	488112.61	2227175.72	-	-
7	488113.94	2227181.8	-	-
8	488107.24	2227206.8	-	-
1	488101.18	2227212.86	-	-



ДОКУМЕНТ ПОДПИСАН
ЭЛЕКТРОННОЙ ПОДПИСЬЮ

Сертификат: 3094B7974B3CA8E1F07A347CFAD6FA78

Владелец: ФЕДЕРАЛЬНАЯ СЛУЖБА ГОСУДАРСТВЕННОЙ

РЕГИСТРАЦИИ, КАДАСТРА И КАРТОГРАФИИ

Действителен: с 17.05.2022 по 10.08.2023

полное наименование должности

инициалы, фамилия

Земельный участок

вид объекта недвижимости

Лист № 34 раздела 4.2

Всего листов раздела 4.2: 74

Всего разделов: 8

Всего листов выписки: 202

20.06.2023г. № КУВИ-001/2023-141847531

Кадастровый номер:

59:32:3960006:5209

Сведения о характерных точках границы части (частей) земельного участка

Учетный номер части: 59:32:3960006:5209/23

Система координат

Номер точки	Координаты, м		Описание закрепления на местности	Средняя квадратичная погрешность определения координат характерных точек границ земельного участка, м
	X	Y		
1	2	3	4	5
1	487817.46	2226998.51	-	-
2	487793.84	2226999.96	-	-
3	487765.95	2226979.12	-	-
4	487765.02	2226970.92	-	-
5	487769.17	2226967.21	-	-
6	487785.11	2226975.46	-	-
7	487799.43	2226987.58	-	-
8	487806.24	2226990.27	-	-
9	487812.46	2226994.52	-	-
1	487817.46	2226998.51	-	-
1	487995	2227043.26	-	-
2	487994.32	2227043.64	-	-
3	487955.89	2227051.6	-	-
4	487929.33	2227049.72	-	-
5	487908.95	2227039.89	-	-
6	487870.29	2227055.34	-	-
7	487860.91	2227054.64	-	-
8	487856.23	2227040.59	-	-
9	487862.56	2227029.36	-	-
10	487864.72	2227029.89	-	-
11	487888.18	2227033.2	-	-
12	487913.18	2227026.5	-	-
13	487918.99	2227026.84	-	-
14	487926.59	2227024.99	-	-



ДОКУМЕНТ ПОДПИСАН
ЭЛЕКТРОННОЙ ПОДПИСЬЮ

Сертификат: 3094B7974B3CA8E1F07A347CFAD6FA78

Владелец: ФЕДЕРАЛЬНАЯ СЛУЖБА ГОСУДАРСТВЕННОЙ

РЕГИСТРАЦИИ, КАДАСТРА И КАРТОГРАФИИ

Действителен: с 17.05.2022 по 10.08.2023

полное наименование должности

инициалы, фамилия

Земельный участок

вид объекта недвижимости

Лист № 35 раздела 4.2

Всего листов раздела 4.2: 74

Всего разделов: 8

Всего листов выписки: 202

20.06.2023г. № КУВИ-001/2023-141847531

Кадастровый номер:

59:32:3960006:5209

1	2	3	4	5
15	487934.97	2227025.7	-	-
16	487962.79	2227030.42	-	-
17	487970.62	2227032.41	-	-
18	487978.92	2227035.26	-	-
19	487986.81	2227038.75	-	-
1	487995	2227043.26	-	-
1	488097.99	2227145.11	-	-
2	488068.06	2227146.38	-	-
3	488042.05	2227131.16	-	-
4	488035.26	2227110.08	-	-
5	488048.93	2227102.43	-	-
6	488054.76	2227107.42	-	-
7	488063.92	2227109.8	-	-
8	488069.11	2227112.7	-	-
9	488087.41	2227131	-	-
10	488089.9	2227136.04	-	-
1	488097.99	2227145.11	-	-
1	488101.18	2227212.86	-	-
2	488101.08	2227212.77	-	-
3	488081.17	2227203.17	-	-
4	488079.76	2227191.23	-	-
5	488085.62	2227182.57	-	-
6	488112.61	2227175.72	-	-
7	488113.94	2227181.8	-	-
8	488107.24	2227206.8	-	-
1	488101.18	2227212.86	-	-



ДОКУМЕНТ ПОДПИСАН
ЭЛЕКТРОННОЙ ПОДПИСЬЮ

Сертификат: 3094B7974B3CA8E1F07A347CFAD6FA78

Владелец: ФЕДЕРАЛЬНАЯ СЛУЖБА ГОСУДАРСТВЕННОЙ

РЕГИСТРАЦИИ, КАДАСТРА И КАРТОГРАФИИ

Действителен: с 17.05.2022 по 10.08.2023

полное наименование должности

инициалы, фамилия

Земельный участок

вид объекта недвижимости

Лист № 36 раздела 4.2

Всего листов раздела 4.2: 74

Всего разделов: 8

Всего листов выписки: 202

20.06.2023г. № КУВИ-001/2023-141847531

Кадастровый номер:

59:32:3960006:5209

Сведения о характерных точках границы части (частей) земельного участка

Учетный номер части: 59:32:3960006:5209/24

Система координат МСК-59, зона 2МСК-59, зона 2МСК-59, зона 2МСК-59, зона 2МСК-59, зона 2

Номер точки	Координаты, м		Описание закрепления на местности	Средняя квадратичная погрешность определения координат характерных точек границ земельного участка, м
	X	Y		
1	2	3	4	5
1	488258.27	2228776.07	-	-
2	488258.45	2228776.75	-	-
3	488236.43	2228778.39	-	-
4	488224.24	2228781.14	-	-
5	488228.46	2228768.95	-	-
6	488228.01	2228764.51	-	-
7	488228.72	2228764.62	-	-
8	488236.84	2228767.24	-	-
9	488246.52	2228771.53	-	-
10	488258	2228776.11	-	-
1	488258.27	2228776.07	-	-
1	487155.32	2229127.79	-	-
2	487145.18	2229132.87	-	-
3	487123.72	2229140.78	-	-
4	487090.29	2229144.95	-	-
5	487072.88	2229143.56	-	-
6	487068.52	2229133.09	-	-
7	487091.82	2229126.92	-	-
8	487111.7	2229121.52	-	-
9	487128.75	2229121.02	-	-
10	487155.2	2229127.7	-	-
1	487155.32	2229127.79	-	-
1	487541.3	2229037.82	-	-
2	487550.3	2229056.3	-	-



ДОКУМЕНТ ПОДПИСАН
ЭЛЕКТРОННОЙ ПОДПИСЬЮ

Сертификат: 3094B7974B3CA8E1F07A347CFAD6FA78

Владелец: ФЕДЕРАЛЬНАЯ СЛУЖБА ГОСУДАРСТВЕННОЙ

РЕГИСТРАЦИИ, КАДАСТРА И КАРТОГРАФИИ

Действителен: с 17.05.2022 по 10.08.2023

полное наименование должности

инициалы, фамилия

Земельный участок

вид объекта недвижимости

Лист № 37 раздела 4.2

Всего листов раздела 4.2: 74

Всего разделов: 8

Всего листов выписки: 202

20.06.2023г. № КУВИ-001/2023-141847531

Кадастровый номер:

59:32:3960006:5209

1	2	3	4	5
3	487546.38	2229075.9	-	-
4	487548.19	2229104.12	-	-
5	487513.34	2229132.61	-	-
6	487493.99	2229125.04	-	-
7	487484.44	2229121.31	-	-
8	487484.39	2229121.14	-	-
9	487498.71	2229124.2	-	-
10	487503.91	2229126.21	-	-
11	487520.18	2229112.59	-	-
12	487520.22	2229101.73	-	-
13	487522.62	2229093.63	-	-
14	487521.11	2229087.96	-	-
15	487521.6	2229080.99	-	-
16	487522.59	2229073.96	-	-
17	487528.8	2229055.94	-	-
18	487535.12	2229048.87	-	-
19	487538.78	2229040.34	-	-
1	487541.3	2229037.82	-	-
1	487281.3	2229148.92	-	-
2	487287.6	2229150.95	-	-
3	487292.23	2229153	-	-
4	487306.35	2229156.28	-	-
5	487290.85	2229163.77	-	-
6	487231.66	2229161.67	-	-
7	487266.48	2229154.02	-	-
1	487281.3	2229148.92	-	-
1	487658.24	2228872.55	-	-
2	487650.18	2228891.52	-	-
3	487629.99	2228925.14	-	-



ДОКУМЕНТ ПОДПИСАН
ЭЛЕКТРОННОЙ ПОДПИСЬЮ

Сертификат: 3094В7974ВЗСА8Е1F07А347СFAD6FA78

Владелец: ФЕДЕРАЛЬНАЯ СЛУЖБА ГОСУДАРСТВЕННОЙ

РЕГИСТРАЦИИ, КАДАСТРА И КАРТОГРАФИИ

Действителен: с 17.05.2022 по 10.08.2023

полное наименование должности

инициалы, фамилия

Земельный участок

вид объекта недвижимости

Лист № 38 раздела 4.2

Всего листов раздела 4.2: 74

Всего разделов: 8

Всего листов выписки: 202

20.06.2023г. № КУВИ-001/2023-141847531

Кадастровый номер:

59:32:3960006:5209

1	2	3	4	5
4	487612.3	2228936.69	-	-
5	487598.9	2228972.56	-	-
6	487573.51	2229013.45	-	-
7	487554.32	2229021.29	-	-
8	487551.67	2229018.2	-	-
9	487555.41	2229004.23	-	-
10	487566.12	2228991.31	-	-
11	487568.68	2228971.01	-	-
12	487570.77	2228965.42	-	-
13	487574.3	2228957.95	-	-
14	487592.6	2228939.65	-	-
15	487596.41	2228936.38	-	-
16	487601.1	2228932.57	-	-
17	487616.01	2228913.06	-	-
18	487628.96	2228897.64	-	-
19	487648.98	2228876.99	-	-
1	487658.24	2228872.55	-	-
1	487325.1	2229148.31	-	-
2	487328.46	2229154.72	-	-
3	487320.13	2229152.56	-	-
1	487325.1	2229148.31	-	-



ДОКУМЕНТ ПОДПИСАН
ЭЛЕКТРОННОЙ ПОДПИСЬЮ

Сертификат: 3094В7974ВЗСА8Е1F07А347СFAD6FA78

Владелец: ФЕДЕРАЛЬНАЯ СЛУЖБА ГОСУДАРСТВЕННОЙ

РЕГИСТРАЦИИ, КАДАСТРА И КАРТОГРАФИИ

Действителен: с 17.05.2022 по 10.08.2023

полное наименование должности

инициалы, фамилия

Земельный участок

вид объекта недвижимости

Лист № 39 раздела 4.2

Всего листов раздела 4.2: 74

Всего разделов: 8

Всего листов выписки: 202

20.06.2023г. № КУВИ-001/2023-141847531

Кадастровый номер:

59:32:3960006:5209

Сведения о характерных точках границы части (частей) земельного участка

Учетный номер части: 59:32:3960006:5209/25

Система координат

Номер точки	Координаты, м		Описание закрепления на местности	Средняя квадратичная погрешность определения координат характерных точек границ земельного участка, м
	X	Y		
1	2	3	4	5
1	487582.45	2227924.02	-	-
2	487583.04	2227922.58	-	-
3	487597.1	2227915.55	-	-
4	487597.44	2227915.77	-	-
5	487593.51	2227919.7	-	-
6	487588.1	2227922.61	-	-
1	487582.45	2227924.02	-	-
1	488041.62	2227947.21	-	-
2	488044.3	2227941.65	-	-
3	488057.43	2227940.72	-	-
4	488062.64	2227942.13	-	-
5	488049.65	2227945.06	-	-
1	488041.62	2227947.21	-	-
1	488270.89	2227875.32	-	-
2	488270.67	2227867.18	-	-
3	488276.99	2227851.48	-	-
4	488287.86	2227843.85	-	-
5	488303.9	2227842	-	-
6	488299.4	2227846.5	-	-
7	488289.12	2227849.73	-	-
8	488281.79	2227859.96	-	-
9	488277.97	2227868.24	-	-
1	488270.89	2227875.32	-	-
1	488384.8	2227823.66	-	-



ДОКУМЕНТ ПОДПИСАН
ЭЛЕКТРОННОЙ ПОДПИСЬЮ

Сертификат: 3094B7974B3CA8E1F07A347CFAD6FA78

Владелец: ФЕДЕРАЛЬНАЯ СЛУЖБА ГОСУДАРСТВЕННОЙ

РЕГИСТРАЦИИ, КАДАСТРА И КАРТОГРАФИИ

Действителен: с 17.05.2022 по 10.08.2023

полное наименование должности

инициалы, фамилия

Земельный участок

вид объекта недвижимости

Лист № 40 раздела 4.2

Всего листов раздела 4.2: 74

Всего разделов: 8

Всего листов выписки: 202

20.06.2023г. № КУВИ-001/2023-141847531

Кадастровый номер:

59:32:3960006:5209

1	2	3	4	5
2	488386.78	2227823.66	-	-
3	488385.1	2227823.75	-	-
1	488384.8	2227823.66	-	-
1	488564.09	2227715.68	-	-
2	488547.07	2227726.22	-	-
3	488538.44	2227714.71	-	-
4	488550.34	2227711.99	-	-
1	488564.09	2227715.68	-	-
1	488575.12	2227843.69	-	-
2	488656.8	2227847.96	-	-
3	488679.09	2227859.1	-	-
4	488705.67	2227886.54	-	-
5	488718.83	2227894.85	-	-
6	488710.45	2227893.42	-	-
7	488693.82	2227887.43	-	-
8	488688.42	2227883.77	-	-
9	488681.86	2227882.5	-	-
10	488663.09	2227875.23	-	-
11	488656.88	2227873.91	-	-
12	488642.43	2227870.68	-	-
13	488635.86	2227870.43	-	-
14	488610.29	2227861.97	-	-
15	488601.01	2227854.4	-	-
16	488593.92	2227853.05	-	-
17	488584.7	2227849.39	-	-
18	488578.12	2227846.21	-	-
1	488575.12	2227843.69	-	-
1	488724.29	2227896.82	-	-
2	488746.82	2227896.83	-	-



ДОКУМЕНТ ПОДПИСАН
ЭЛЕКТРОННОЙ ПОДПИСЬЮ

Сертификат: 3094B7974B3CA8E1F07A347CFAD6FA78

Владелец: ФЕДЕРАЛЬНАЯ СЛУЖБА ГОСУДАРСТВЕННОЙ

РЕГИСТРАЦИИ, КАДАСТРА И КАРТОГРАФИИ

Действителен: с 17.05.2022 по 10.08.2023

полное наименование должности

инициалы, фамилия

Земельный участок

вид объекта недвижимости

Лист № 41 раздела 4.2

Всего листов раздела 4.2: 74

Всего разделов: 8

Всего листов выписки: 202

20.06.2023г. № КУВИ-001/2023-141847531

Кадастровый номер:

59:32:3960006:5209

1	2	3	4	5
3	488768.25	2227889.97	-	-
4	488770.08	2227915.04	-	-
5	488776.64	2227928.56	-	-
6	488758.32	2227911.96	-	-
7	488751.03	2227910.59	-	-
8	488735.22	2227904.75	-	-
9	488726.97	2227898.79	-	-
1	488724.29	2227896.82	-	-
1	488810.24	2227819.2	-	-
2	488797.4	2227817.11	-	-
3	488788.68	2227811.3	-	-
4	488799.52	2227813.51	-	-
5	488808.88	2227817.7	-	-
1	488810.24	2227819.2	-	-
1	488962.88	2227984.61	-	-
2	488965.19	2227984.01	-	-
3	488975.01	2227986.51	-	-
4	488973.86	2227986.57	-	-
1	488962.88	2227984.61	-	-
1	488785.33	2227935.18	-	-
2	488794.71	2227912.65	-	-
3	488882.89	2227961.12	-	-
4	488880.5	2227973.83	-	-
5	488877.56	2227974.51	-	-
6	488869.41	2227972.56	-	-
7	488863.32	2227972.19	-	-
8	488853.45	2227970.98	-	-
9	488834.54	2227964.65	-	-
10	488823.49	2227955.99	-	-



ДОКУМЕНТ ПОДПИСАН
ЭЛЕКТРОННОЙ ПОДПИСЬЮ

Сертификат: 3094B7974B3CA8E1F07A347CFAD6FA78

Владелец: ФЕДЕРАЛЬНАЯ СЛУЖБА ГОСУДАРСТВЕННОЙ

РЕГИСТРАЦИИ, КАДАСТРА И КАРТОГРАФИИ

Действителен: с 17.05.2022 по 10.08.2023

полное наименование должности

инициалы, фамилия

Земельный участок

вид объекта недвижимости

Лист № 42 раздела 4.2

Всего листов раздела 4.2: 74

Всего разделов: 8

Всего листов выписки: 202

20.06.2023г. № КУВИ-001/2023-141847531

Кадастровый номер:

59:32:3960006:5209

1	2	3	4	5
11	488818.23	2227950.52	-	-
12	488806.75	2227945.72	-	-
13	488798.99	2227940.26	-	-
14	488786.87	2227936.31	-	-
1	488785.33	2227935.18	-	-
1	489046.72	2227909.49	-	-
2	488958.01	2227901.81	-	-
3	488978.34	2227882.23	-	-
4	488979.31	2227882.84	-	-
5	488999.92	2227877.46	-	-
6	489024.92	2227884.16	-	-
7	489045.24	2227906.33	-	-
1	489046.72	2227909.49	-	-



ДОКУМЕНТ ПОДПИСАН
ЭЛЕКТРОННОЙ ПОДПИСЬЮ

Сертификат: 3094В7974ВЗСА8Е1F07А347СFAD6FА78

Владелец: ФЕДЕРАЛЬНАЯ СЛУЖБА ГОСУДАРСТВЕННОЙ

РЕГИСТРАЦИИ, КАДАСТРА И КАРТОГРАФИИ

Действителен: с 17.05.2022 по 10.08.2023

полное наименование должности

инициалы, фамилия

Земельный участок

вид объекта недвижимости

Лист № 43 раздела 4.2

Всего листов раздела 4.2: 74

Всего разделов: 8

Всего листов выписки: 202

20.06.2023г. № КУВИ-001/2023-141847531

Кадастровый номер:

59:32:3960006:5209

Сведения о характерных точках границы части (частей) земельного участка

Учетный номер части: 59:32:3960006:5209/26

Система координат МСК-59, зона 2МСК-59, зона 2МСК-59, зона 2МСК-59, зона 2МСК-59, зона 2

Номер точки	Координаты, м		Описание закрепления на местности	Средняя квадратичная погрешность определения координат характерных точек границ земельного участка, м
	X	Y		
1	2	3	4	5
1	487155.32	2229127.79	-	-
2	487145.18	2229132.87	-	-
3	487123.72	2229140.78	-	-
4	487090.29	2229144.95	-	-
5	487072.88	2229143.56	-	-
6	487068.52	2229133.09	-	-
7	487091.82	2229126.92	-	-
8	487111.7	2229121.52	-	-
9	487128.75	2229121.02	-	-
10	487155.2	2229127.7	-	-
1	487155.32	2229127.79	-	-
1	488258.27	2228776.07	-	-
2	488258.45	2228776.75	-	-
3	488236.43	2228778.39	-	-
4	488224.24	2228781.14	-	-
5	488228.46	2228768.95	-	-
6	488228.01	2228764.51	-	-
7	488228.72	2228764.62	-	-
8	488236.84	2228767.24	-	-
9	488246.52	2228771.53	-	-
10	488258	2228776.11	-	-
1	488258.27	2228776.07	-	-
1	487541.3	2229037.82	-	-
2	487550.3	2229056.3	-	-



ДОКУМЕНТ ПОДПИСАН
ЭЛЕКТРОННОЙ ПОДПИСЬЮ

Сертификат: 3094B7974B3CA8E1F07A347CFAD6FA78

Владелец: ФЕДЕРАЛЬНАЯ СЛУЖБА ГОСУДАРСТВЕННОЙ

РЕГИСТРАЦИИ, КАДАСТРА И КАРТОГРАФИИ

Действителен: с 17.05.2022 по 10.08.2023

полное наименование должности

инициалы, фамилия

Земельный участок

вид объекта недвижимости

Лист № 44 раздела 4.2

Всего листов раздела 4.2: 74

Всего разделов: 8

Всего листов выписки: 202

20.06.2023г. № КУВИ-001/2023-141847531

Кадастровый номер:

59:32:3960006:5209

1	2	3	4	5
3	487546.38	2229075.9	-	-
4	487548.19	2229104.12	-	-
5	487513.34	2229132.61	-	-
6	487493.99	2229125.04	-	-
7	487484.44	2229121.31	-	-
8	487484.39	2229121.14	-	-
9	487498.71	2229124.2	-	-
10	487503.91	2229126.21	-	-
11	487520.18	2229112.59	-	-
12	487520.22	2229101.73	-	-
13	487522.62	2229093.63	-	-
14	487521.11	2229087.96	-	-
15	487521.6	2229080.99	-	-
16	487522.59	2229073.96	-	-
17	487528.8	2229055.94	-	-
18	487535.12	2229048.87	-	-
19	487538.78	2229040.34	-	-
1	487541.3	2229037.82	-	-
1	487281.3	2229148.92	-	-
2	487287.6	2229150.95	-	-
3	487292.23	2229153	-	-
4	487306.35	2229156.28	-	-
5	487290.85	2229163.77	-	-
6	487231.66	2229161.67	-	-
7	487266.48	2229154.02	-	-
1	487281.3	2229148.92	-	-
1	487658.24	2228872.55	-	-
2	487650.18	2228891.52	-	-
3	487629.99	2228925.14	-	-



ДОКУМЕНТ ПОДПИСАН
ЭЛЕКТРОННОЙ ПОДПИСЬЮ

Сертификат: 3094В7974ВЗСА8Е1F07А347СFAD6FА78

Владелец: ФЕДЕРАЛЬНАЯ СЛУЖБА ГОСУДАРСТВЕННОЙ

РЕГИСТРАЦИИ, КАДАСТРА И КАРТОГРАФИИ

Действителен: с 17.05.2022 по 10.08.2023

полное наименование должности

инициалы, фамилия

Земельный участок

вид объекта недвижимости

Лист № 45 раздела 4.2

Всего листов раздела 4.2: 74

Всего разделов: 8

Всего листов выписки: 202

20.06.2023г. № КУВИ-001/2023-141847531

Кадастровый номер:

59:32:3960006:5209

1	2	3	4	5
4	487612.3	2228936.69	-	-
5	487598.9	2228972.56	-	-
6	487573.51	2229013.45	-	-
7	487554.32	2229021.29	-	-
8	487551.67	2229018.2	-	-
9	487555.41	2229004.23	-	-
10	487566.12	2228991.31	-	-
11	487568.68	2228971.01	-	-
12	487570.77	2228965.42	-	-
13	487574.3	2228957.95	-	-
14	487592.6	2228939.65	-	-
15	487596.41	2228936.38	-	-
16	487601.1	2228932.57	-	-
17	487616.01	2228913.06	-	-
18	487628.96	2228897.64	-	-
19	487648.98	2228876.99	-	-
1	487658.24	2228872.55	-	-
1	487325.1	2229148.31	-	-
2	487328.46	2229154.72	-	-
3	487320.13	2229152.56	-	-
1	487325.1	2229148.31	-	-



ДОКУМЕНТ ПОДПИСАН
ЭЛЕКТРОННОЙ ПОДПИСЬЮ

Сертификат: 3094B7974B3CA8E1F07A347CFAD6FA78

Владелец: ФЕДЕРАЛЬНАЯ СЛУЖБА ГОСУДАРСТВЕННОЙ

РЕГИСТРАЦИИ, КАДАСТРА И КАРТОГРАФИИ

Действителен: с 17.05.2022 по 10.08.2023

полное наименование должности

инициалы, фамилия

Земельный участок

вид объекта недвижимости

Лист № 46 раздела 4.2

Всего листов раздела 4.2: 74

Всего разделов: 8

Всего листов выписки: 202

20.06.2023г. № КУВИ-001/2023-141847531

Кадастровый номер:

59:32:3960006:5209

Сведения о характерных точках границы части (частей) земельного участка

Учетный номер части: 59:32:3960006:5209/27

Система координат

Номер точки	Координаты, м		Описание закрепления на местности	Средняя квадратичная погрешность определения координат характерных точек границ земельного участка, м
	X	Y		
1	2	3	4	5
1	487582.45	2227924.02	-	-
2	487583.04	2227922.58	-	-
3	487597.1	2227915.55	-	-
4	487597.44	2227915.77	-	-
5	487593.51	2227919.7	-	-
6	487588.1	2227922.61	-	-
1	487582.45	2227924.02	-	-
1	488041.62	2227947.21	-	-
2	488044.3	2227941.65	-	-
3	488057.43	2227940.72	-	-
4	488062.64	2227942.13	-	-
5	488049.65	2227945.06	-	-
1	488041.62	2227947.21	-	-
1	488270.89	2227875.32	-	-
2	488270.67	2227867.18	-	-
3	488276.99	2227851.48	-	-
4	488287.86	2227843.85	-	-
5	488303.9	2227842	-	-
6	488299.4	2227846.5	-	-
7	488289.12	2227849.73	-	-
8	488281.79	2227859.96	-	-
9	488277.97	2227868.24	-	-
1	488270.89	2227875.32	-	-
1	488384.8	2227823.66	-	-



ДОКУМЕНТ ПОДПИСАН
ЭЛЕКТРОННОЙ ПОДПИСЬЮ

Сертификат: 3094B7974B3CA8E1F07A347CFAD6FA78

Владелец: ФЕДЕРАЛЬНАЯ СЛУЖБА ГОСУДАРСТВЕННОЙ

РЕГИСТРАЦИИ, КАДАСТРА И КАРТОГРАФИИ

Действителен: с 17.05.2022 по 10.08.2023

полное наименование должности

инициалы, фамилия

Земельный участок

вид объекта недвижимости

Лист № 47 раздела 4.2

Всего листов раздела 4.2: 74

Всего разделов: 8

Всего листов выписки: 202

20.06.2023г. № КУВИ-001/2023-141847531

Кадастровый номер:

59:32:3960006:5209

1	2	3	4	5
2	488386.78	2227823.66	-	-
3	488385.1	2227823.75	-	-
1	488384.8	2227823.66	-	-
1	488564.09	2227715.68	-	-
2	488547.07	2227726.22	-	-
3	488538.44	2227714.71	-	-
4	488550.34	2227711.99	-	-
1	488564.09	2227715.68	-	-
1	488575.12	2227843.69	-	-
2	488656.8	2227847.96	-	-
3	488679.09	2227859.1	-	-
4	488705.67	2227886.54	-	-
5	488718.83	2227894.85	-	-
6	488710.45	2227893.42	-	-
7	488693.82	2227887.43	-	-
8	488688.42	2227883.77	-	-
9	488681.86	2227882.5	-	-
10	488663.09	2227875.23	-	-
11	488656.88	2227873.91	-	-
12	488642.43	2227870.68	-	-
13	488635.86	2227870.43	-	-
14	488610.29	2227861.97	-	-
15	488601.01	2227854.4	-	-
16	488593.92	2227853.05	-	-
17	488584.7	2227849.39	-	-
18	488578.12	2227846.21	-	-
1	488575.12	2227843.69	-	-
1	488724.29	2227896.82	-	-
2	488746.82	2227896.83	-	-



ДОКУМЕНТ ПОДПИСАН
ЭЛЕКТРОННОЙ ПОДПИСЬЮ

Сертификат: 3094B7974B3CA8E1F07A347CFAD6FA78

Владелец: ФЕДЕРАЛЬНАЯ СЛУЖБА ГОСУДАРСТВЕННОЙ

РЕГИСТРАЦИИ, КАДАСТРА И КАРТОГРАФИИ

Действителен: с 17.05.2022 по 10.08.2023

полное наименование должности

инициалы, фамилия

Земельный участок

вид объекта недвижимости

Лист № 48 раздела 4.2

Всего листов раздела 4.2: 74

Всего разделов: 8

Всего листов выписки: 202

20.06.2023г. № КУВИ-001/2023-141847531

Кадастровый номер:

59:32:3960006:5209

1	2	3	4	5
3	488768.25	2227889.97	-	-
4	488770.08	2227915.04	-	-
5	488776.64	2227928.56	-	-
6	488758.32	2227911.96	-	-
7	488751.03	2227910.59	-	-
8	488735.22	2227904.75	-	-
9	488726.97	2227898.79	-	-
1	488724.29	2227896.82	-	-
1	488810.24	2227819.2	-	-
2	488797.4	2227817.11	-	-
3	488788.68	2227811.3	-	-
4	488799.52	2227813.51	-	-
5	488808.88	2227817.7	-	-
1	488810.24	2227819.2	-	-
1	488962.88	2227984.61	-	-
2	488965.19	2227984.01	-	-
3	488975.01	2227986.51	-	-
4	488973.86	2227986.57	-	-
1	488962.88	2227984.61	-	-
1	488785.33	2227935.18	-	-
2	488794.71	2227912.65	-	-
3	488882.89	2227961.12	-	-
4	488880.5	2227973.83	-	-
5	488877.56	2227974.51	-	-
6	488869.41	2227972.56	-	-
7	488863.32	2227972.19	-	-
8	488853.45	2227970.98	-	-
9	488834.54	2227964.65	-	-
10	488823.49	2227955.99	-	-



ДОКУМЕНТ ПОДПИСАН
ЭЛЕКТРОННОЙ ПОДПИСЬЮ

Сертификат: 3094B7974B3CA8E1F07A347CFAD6FA78

Владелец: ФЕДЕРАЛЬНАЯ СЛУЖБА ГОСУДАРСТВЕННОЙ

РЕГИСТРАЦИИ, КАДАСТРА И КАРТОГРАФИИ

Действителен: с 17.05.2022 по 10.08.2023

полное наименование должности

инициалы, фамилия

Земельный участок

вид объекта недвижимости

Лист № 49 раздела 4.2

Всего листов раздела 4.2: 74

Всего разделов: 8

Всего листов выписки: 202

20.06.2023г. № КУВИ-001/2023-141847531

Кадастровый номер:

59:32:3960006:5209

1	2	3	4	5
11	488818.23	2227950.52	-	-
12	488806.75	2227945.72	-	-
13	488798.99	2227940.26	-	-
14	488786.87	2227936.31	-	-
1	488785.33	2227935.18	-	-
1	489046.72	2227909.49	-	-
2	488958.01	2227901.81	-	-
3	488978.34	2227882.23	-	-
4	488979.31	2227882.84	-	-
5	488999.92	2227877.46	-	-
6	489024.92	2227884.16	-	-
7	489045.24	2227906.33	-	-
1	489046.72	2227909.49	-	-



ДОКУМЕНТ ПОДПИСАН
ЭЛЕКТРОННОЙ ПОДПИСЬЮ

Сертификат: 3094В7974ВЗСА8Е1F07А347CFAD6FA78

Владелец: ФЕДЕРАЛЬНАЯ СЛУЖБА ГОСУДАРСТВЕННОЙ

РЕГИСТРАЦИИ, КАДАСТРА И КАРТОГРАФИИ

Действителен: с 17.05.2022 по 10.08.2023

полное наименование должности

инициалы, фамилия

Земельный участок

вид объекта недвижимости

Лист № 50 раздела 4.2

Всего листов раздела 4.2: 74

Всего разделов: 8

Всего листов выписки: 202

20.06.2023г. № КУВИ-001/2023-141847531

Кадастровый номер:

59:32:3960006:5209

Сведения о характерных точках границы части (частей) земельного участка

Учетный номер части: 59:32:3960006:5209/29

Система координат

Номер точки	Координаты, м		Описание закрепления на местности	Средняя квадратичная погрешность определения координат характерных точек границ земельного участка, м
	X	Y		
1	2	3	4	5
1	488160.54	2225920.08	-	-
2	488208.94	2225935.23	-	-
3	488238.92	2225973.6	-	-
4	488222.69	2225965.24	-	-
5	488208.27	2225954.08	-	-
6	488195.27	2225950.19	-	-
7	488186.05	2225944.17	-	-
8	488174.51	2225931.84	-	-
1	488160.54	2225920.08	-	-
1	488568.12	2226221.12	-	-
2	488575.1	2226230.16	-	-
3	488576.92	2226234.02	-	-
4	488569.33	2226227.52	-	-
1	488568.12	2226221.12	-	-
1	488580.63	2226241.89	-	-
2	488585.09	2226251.33	-	-
3	488582.26	2226249.95	-	-
4	488580.88	2226243.1	-	-
1	488580.63	2226241.89	-	-
1	488659.17	2226528.73	-	-
2	488664.82	2226524.33	-	-
3	488673.77	2226534.77	-	-
4	488675.19	2226544.69	-	-
1	488659.17	2226528.73	-	-



ДОКУМЕНТ ПОДПИСАН
ЭЛЕКТРОННОЙ ПОДПИСЬЮ

Сертификат: 3094B7974B3CA8E1F07A347CFAD6FA78

Владелец: ФЕДЕРАЛЬНАЯ СЛУЖБА ГОСУДАРСТВЕННОЙ

РЕГИСТРАЦИИ, КАДАСТРА И КАРТОГРАФИИ

Действителен: с 17.05.2022 по 10.08.2023

полное наименование должности

инициалы, фамилия

Земельный участок

вид объекта недвижимости

Лист № 51 раздела 4.2

Всего листов раздела 4.2: 74

Всего разделов: 8

Всего листов выписки: 202

20.06.2023г. № КУВИ-001/2023-141847531

Кадастровый номер:

59:32:3960006:5209

1	2	3	4	5
1	488680.99	2226554.6	-	-
2	488688.69	2226552.68	-	-
3	488704.8	2226532.54	-	-
4	488784.92	2226604.15	-	-
5	488761.05	2226614.59	-	-
6	488757.74	2226618.69	-	-
7	488749.16	2226602.73	-	-
8	488747.87	2226597.61	-	-
9	488742.77	2226596.12	-	-
10	488721.81	2226583.75	-	-
11	488707.4	2226578.28	-	-
12	488700.14	2226574.84	-	-
13	488681.84	2226556.54	-	-
1	488680.99	2226554.6	-	-
1	488908.55	2226771.83	-	-
2	488910.49	2226765.13	-	-
3	488916.95	2226741.4	-	-
4	488954.69	2226756.25	-	-
5	488972.15	2226774.22	-	-
6	489008.7	2226795.86	-	-
7	489042.59	2226811.62	-	-
8	489068.37	2226816.74	-	-
9	489036.99	2226836.09	-	-
10	489028.85	2226845.09	-	-
11	489059.95	2226841.96	-	-
12	489104.93	2226841.36	-	-
13	489112.53	2226844.87	-	-
14	489110.14	2226847.26	-	-
15	489085.14	2226853.96	-	-



ДОКУМЕНТ ПОДПИСАН
ЭЛЕКТРОННОЙ ПОДПИСЬЮ

Сертификат: 3094B7974B3CA8E1F07A347CFAD6FA78

Владелец: ФЕДЕРАЛЬНАЯ СЛУЖБА ГОСУДАРСТВЕННОЙ

РЕГИСТРАЦИИ, КАДАСТРА И КАРТОГРАФИИ

Действителен: с 17.05.2022 по 10.08.2023

полное наименование должности

инициалы, фамилия

Земельный участок

вид объекта недвижимости

Лист № 52 раздела 4.2

Всего листов раздела 4.2: 74

Всего разделов: 8

Всего листов выписки: 202

20.06.2023г. № КУВИ-001/2023-141847531

Кадастровый номер:

59:32:3960006:5209

1	2	3	4	5
16	489076.93	2226853.91	-	-
17	489060	2226849.42	-	-
18	489047.28	2226852.17	-	-
19	489035.67	2226853.54	-	-
20	489022.15	2226851.68	-	-
21	489009.84	2226848.22	-	-
22	488998.37	2226843.38	-	-
23	488983.02	2226837.08	-	-
24	488964.72	2226818.78	-	-
25	488958.04	2226795.22	-	-
26	488949.55	2226791.86	-	-
27	488926.11	2226785.03	-	-
28	488920.14	2226780.98	-	-
1	488908.55	2226771.83	-	-
1	489168.83	2226863.97	-	-
2	489170.35	2226859.51	-	-
3	489175.78	2226843.59	-	-
4	489164.59	2226834.64	-	-
5	489089.93	2226820.13	-	-
6	489155.88	2226828.5	-	-
7	489189.27	2226839.65	-	-
8	489227.58	2226882.16	-	-
9	489230.9	2226887.19	-	-
10	489229.58	2226886.84	-	-
11	489222.96	2226887.31	-	-
12	489222.62	2226887.23	-	-
13	489203.39	2226869.7	-	-
14	489194.13	2226878.96	-	-
15	489184.42	2226874.35	-	-



ДОКУМЕНТ ПОДПИСАН
ЭЛЕКТРОННОЙ ПОДПИСЬЮ

Сертификат: 3094B7974B3CA8E1F07A347CFAD6FA78

Владелец: ФЕДЕРАЛЬНАЯ СЛУЖБА ГОСУДАРСТВЕННОЙ

РЕГИСТРАЦИИ, КАДАСТРА И КАРТОГРАФИИ

Действителен: с 17.05.2022 по 10.08.2023

полное наименование должности

инициалы, фамилия

Земельный участок

вид объекта недвижимости

Лист № 53 раздела 4.2

Всего листов раздела 4.2: 74

Всего разделов: 8

Всего листов выписки: 202

20.06.2023г. № КУВИ-001/2023-141847531

Кадастровый номер:

59:32:3960006:5209

1	2	3	4	5
16	489176.19	2226869.41	-	-
1	489168.83	2226863.97	-	-
1	488357.81	2226043.38	-	-
2	488382.5	2226066.17	-	-
3	488412.94	2226076.77	-	-
4	488432.49	2226106.31	-	-
5	488472.21	2226127.26	-	-
6	488503.25	2226165.52	-	-
7	488547.59	2226194.54	-	-
8	488563.5	2226215.14	-	-
9	488567.07	2226221.09	-	-
10	488568.36	2226228.3	-	-
11	488578.11	2226236.55	-	-
12	488578.25	2226236.83	-	-
13	488581.47	2226250.85	-	-
14	488585.81	2226252.85	-	-
15	488601.77	2226286.68	-	-
16	488613.51	2226301.58	-	-
17	488635.9	2226317.89	-	-
18	488637.25	2226321.9	-	-
19	488630.83	2226327.5	-	-
20	488639.62	2226351.2	-	-
21	488655.89	2226376.2	-	-
22	488669.59	2226406.7	-	-
23	488669.33	2226424.25	-	-
24	488669.59	2226424.66	-	-
25	488669.01	2226429.92	-	-
26	488676.9	2226446.45	-	-
27	488687.47	2226457.11	-	-



ДОКУМЕНТ ПОДПИСАН
ЭЛЕКТРОННОЙ ПОДПИСЬЮ

Сертификат: 3094В7974ВЗСА8Е1F07А347СFAD6FA78

Владелец: ФЕДЕРАЛЬНАЯ СЛУЖБА ГОСУДАРСТВЕННОЙ

РЕГИСТРАЦИИ, КАДАСТРА И КАРТОГРАФИИ

Действителен: с 17.05.2022 по 10.08.2023

полное наименование должности

инициалы, фамилия

Земельный участок

вид объекта недвижимости

Лист № 54 раздела 4.2

Всего листов раздела 4.2: 74

Всего разделов: 8

Всего листов выписки: 202

20.06.2023г. № КУВИ-001/2023-141847531

Кадастровый номер:

59:32:3960006:5209

1	2	3	4	5
28	488683.08	2226472.28	-	-
29	488682.64	2226482.55	-	-
30	488657.8	2226482.55	-	-
31	488645.41	2226469.13	-	-
32	488638.99	2226474.64	-	-
33	488631.99	2226467.64	-	-
34	488626.04	2226451.23	-	-
35	488625.06	2226445.63	-	-
36	488619.33	2226424.25	-	-
37	488619.43	2226417.06	-	-
38	488611.87	2226400.23	-	-
39	488597.71	2226378.47	-	-
40	488592.73	2226368.57	-	-
41	488583.95	2226344.87	-	-
42	488582.89	2226338.95	-	-
43	488586.31	2226346.68	-	-
44	488615.6	2226392.41	-	-
45	488644.35	2226411.43	-	-
46	488652.76	2226421.7	-	-
47	488662.04	2226424.56	-	-
48	488662.04	2226408.84	-	-
49	488652.04	2226378.12	-	-
50	488574.87	2226264.51	-	-
51	488570.58	2226280.94	-	-
52	488569.87	2226309.53	-	-
53	488578.86	2226329.84	-	-
54	488577.11	2226328.56	-	-
55	488563.37	2226313.23	-	-
56	488558.8	2226302.67	-	-



ДОКУМЕНТ ПОДПИСАН
ЭЛЕКТРОННОЙ ПОДПИСЬЮ

Сертификат: 3094В7974ВЗСА8Е1F07А347СFAD6FA78

Владелец: ФЕДЕРАЛЬНАЯ СЛУЖБА ГОСУДАРСТВЕННОЙ

РЕГИСТРАЦИИ, КАДАСТРА И КАРТОГРАФИИ

Действителен: с 17.05.2022 по 10.08.2023

полное наименование должности

инициалы, фамилия

Земельный участок

вид объекта недвижимости

Лист № 55 раздела 4.2

Всего листов раздела 4.2: 74

Всего разделов: 8

Всего листов выписки: 202

20.06.2023г. № КУВИ-001/2023-141847531

Кадастровый номер:

59:32:3960006:5209

1	2	3	4	5
57	488554.94	2226298.14	-	-
58	488551.18	2226290.05	-	-
59	488538.17	2226275.85	-	-
60	488533.07	2226262.89	-	-
61	488525.06	2226253.3	-	-
62	488520.34	2226240.4	-	-
63	488514.88	2226231.29	-	-
64	488511.32	2226221	-	-
65	488521.99	2226225.93	-	-
66	488544.33	2226230.6	-	-
67	488557.71	2226234.5	-	-
68	488526.99	2226190.2	-	-
69	488491.98	2226160.91	-	-
70	488462.82	2226154.84	-	-
71	488452.44	2226152.06	-	-
72	488446.82	2226146.44	-	-
73	488441.55	2226147.85	-	-
74	488429.13	2226146.28	-	-
75	488416.39	2226143.01	-	-
76	488403.82	2226137.88	-	-
77	488401.96	2226136.4	-	-
78	488401.96	2226126.62	-	-
79	488387.67	2226117.33	-	-
80	488381.68	2226117.09	-	-
81	488378.55	2226113.21	-	-
82	488369.86	2226100.85	-	-
83	488361.7	2226081.7	-	-
84	488357.2	2226058.67	-	-
85	488356.28	2226049.08	-	-



ДОКУМЕНТ ПОДПИСАН
ЭЛЕКТРОННОЙ ПОДПИСЬЮ

Сертификат: 3094B7974B3CA8E1F07A347CFAD6FA78

Владелец: ФЕДЕРАЛЬНАЯ СЛУЖБА ГОСУДАРСТВЕННОЙ

РЕГИСТРАЦИИ, КАДАСТРА И КАРТОГРАФИИ

Действителен: с 17.05.2022 по 10.08.2023

полное наименование должности

инициалы, фамилия

Земельный участок

вид объекта недвижимости

Лист № 56 раздела 4.2

Всего листов раздела 4.2: 74

Всего разделов: 8

Всего листов выписки: 202

20.06.2023г. № КУВИ-001/2023-141847531

Кадастровый номер:

59:32:3960006:5209

1	2	3	4	5
1	488357.81	2226043.38	-	-
1	488637.59	2226322.91	-	-
2	488648.52	2226355.41	-	-
3	488680.95	2226383.72	-	-
4	488672.94	2226394.5	-	-
5	488670.77	2226414.05	-	-
6	488670.89	2226406.24	-	-
7	488656.97	2226375.67	-	-
8	488640.68	2226351.05	-	-
9	488632.05	2226327.68	-	-
1	488637.59	2226322.91	-	-



ДОКУМЕНТ ПОДПИСАН
ЭЛЕКТРОННОЙ ПОДПИСЬЮ

Сертификат: 3094В7974ВЗСА8Е1F07А347СFAD6FA78

Владелец: ФЕДЕРАЛЬНАЯ СЛУЖБА ГОСУДАРСТВЕННОЙ

РЕГИСТРАЦИИ, КАДАСТРА И КАРТОГРАФИИ

Действителен: с 17.05.2022 по 10.08.2023

полное наименование должности

инициалы, фамилия

Земельный участок

вид объекта недвижимости

Лист № 57 раздела 4.2

Всего листов раздела 4.2: 74

Всего разделов: 8

Всего листов выписки: 202

20.06.2023г. № КУВИ-001/2023-141847531

Кадастровый номер:

59:32:3960006:5209

Сведения о характерных точках границы части (частей) земельного участка

Учетный номер части: 59:32:3960006:5209/31

Система координат

Номер точки	Координаты, м		Описание закрепления на местности	Средняя квадратичная погрешность определения координат характерных точек границ земельного участка, м
	X	Y		
1	2	3	4	5
1	488160.54	2225920.08	-	-
2	488208.94	2225935.23	-	-
3	488238.92	2225973.6	-	-
4	488222.69	2225965.24	-	-
5	488208.27	2225954.08	-	-
6	488195.27	2225950.19	-	-
7	488186.05	2225944.17	-	-
8	488174.51	2225931.84	-	-
1	488160.54	2225920.08	-	-
1	488568.12	2226221.12	-	-
2	488575.1	2226230.16	-	-
3	488576.92	2226234.02	-	-
4	488569.33	2226227.52	-	-
1	488568.12	2226221.12	-	-
1	488580.63	2226241.89	-	-
2	488585.09	2226251.33	-	-
3	488582.26	2226249.95	-	-
4	488580.88	2226243.1	-	-
1	488580.63	2226241.89	-	-
1	488659.17	2226528.73	-	-
2	488664.82	2226524.33	-	-
3	488673.77	2226534.77	-	-
4	488675.19	2226544.69	-	-
1	488659.17	2226528.73	-	-



ДОКУМЕНТ ПОДПИСАН
ЭЛЕКТРОННОЙ ПОДПИСЬЮ

Сертификат: 3094B7974B3CA8E1F07A347CFAD6FA78

Владелец: ФЕДЕРАЛЬНАЯ СЛУЖБА ГОСУДАРСТВЕННОЙ

РЕГИСТРАЦИИ, КАДАСТРА И КАРТОГРАФИИ

Действителен: с 17.05.2022 по 10.08.2023

полное наименование должности

инициалы, фамилия

Земельный участок

вид объекта недвижимости

Лист № 58 раздела 4.2

Всего листов раздела 4.2: 74

Всего разделов: 8

Всего листов выписки: 202

20.06.2023г. № КУВИ-001/2023-141847531

Кадастровый номер:

59:32:3960006:5209

1	2	3	4	5
1	488680.99	2226554.6	-	-
2	488688.69	2226552.68	-	-
3	488704.8	2226532.54	-	-
4	488784.92	2226604.15	-	-
5	488761.05	2226614.59	-	-
6	488757.74	2226618.69	-	-
7	488749.16	2226602.73	-	-
8	488747.87	2226597.61	-	-
9	488742.77	2226596.12	-	-
10	488721.81	2226583.75	-	-
11	488707.4	2226578.28	-	-
12	488700.14	2226574.84	-	-
13	488681.84	2226556.54	-	-
1	488680.99	2226554.6	-	-
1	488908.55	2226771.83	-	-
2	488910.49	2226765.13	-	-
3	488916.95	2226741.4	-	-
4	488954.69	2226756.25	-	-
5	488972.15	2226774.22	-	-
6	489008.7	2226795.86	-	-
7	489042.59	2226811.62	-	-
8	489068.37	2226816.74	-	-
9	489036.99	2226836.09	-	-
10	489028.85	2226845.09	-	-
11	489059.95	2226841.96	-	-
12	489104.93	2226841.36	-	-
13	489112.53	2226844.87	-	-
14	489110.14	2226847.26	-	-
15	489085.14	2226853.96	-	-



ДОКУМЕНТ ПОДПИСАН
ЭЛЕКТРОННОЙ ПОДПИСЬЮ

Сертификат: 3094B7974B3CA8E1F07A347CFAD6FA78

Владелец: ФЕДЕРАЛЬНАЯ СЛУЖБА ГОСУДАРСТВЕННОЙ

РЕГИСТРАЦИИ, КАДАСТРА И КАРТОГРАФИИ

Действителен: с 17.05.2022 по 10.08.2023

полное наименование должности

инициалы, фамилия

Земельный участок

вид объекта недвижимости

Лист № 59 раздела 4.2

Всего листов раздела 4.2: 74

Всего разделов: 8

Всего листов выписки: 202

20.06.2023г. № КУВИ-001/2023-141847531

Кадастровый номер:

59:32:3960006:5209

1	2	3	4	5
16	489076.93	2226853.91	-	-
17	489060	2226849.42	-	-
18	489047.28	2226852.17	-	-
19	489035.67	2226853.54	-	-
20	489022.15	2226851.68	-	-
21	489009.84	2226848.22	-	-
22	488998.37	2226843.38	-	-
23	488983.02	2226837.08	-	-
24	488964.72	2226818.78	-	-
25	488958.04	2226795.22	-	-
26	488949.55	2226791.86	-	-
27	488926.11	2226785.03	-	-
28	488920.14	2226780.98	-	-
1	488908.55	2226771.83	-	-
1	489168.83	2226863.97	-	-
2	489170.35	2226859.51	-	-
3	489175.78	2226843.59	-	-
4	489164.59	2226834.64	-	-
5	489089.93	2226820.13	-	-
6	489155.88	2226828.5	-	-
7	489189.27	2226839.65	-	-
8	489227.58	2226882.16	-	-
9	489230.9	2226887.19	-	-
10	489229.58	2226886.84	-	-
11	489222.96	2226887.31	-	-
12	489222.62	2226887.23	-	-
13	489203.39	2226869.7	-	-
14	489194.13	2226878.96	-	-
15	489184.42	2226874.35	-	-



ДОКУМЕНТ ПОДПИСАН
ЭЛЕКТРОННОЙ ПОДПИСЬЮ

Сертификат: 3094B7974B3CA8E1F07A347CFAD6FA78

Владелец: ФЕДЕРАЛЬНАЯ СЛУЖБА ГОСУДАРСТВЕННОЙ

РЕГИСТРАЦИИ, КАДАСТРА И КАРТОГРАФИИ

Действителен: с 17.05.2022 по 10.08.2023

полное наименование должности

инициалы, фамилия

Земельный участок

вид объекта недвижимости

Лист № 60 раздела 4.2

Всего листов раздела 4.2: 74

Всего разделов: 8

Всего листов выписки: 202

20.06.2023г. № КУВИ-001/2023-141847531

Кадастровый номер:

59:32:3960006:5209

1	2	3	4	5
16	489176.19	2226869.41	-	-
1	489168.83	2226863.97	-	-
1	488357.81	2226043.38	-	-
2	488382.5	2226066.17	-	-
3	488412.94	2226076.77	-	-
4	488432.49	2226106.31	-	-
5	488472.21	2226127.26	-	-
6	488503.25	2226165.52	-	-
7	488547.59	2226194.54	-	-
8	488563.5	2226215.14	-	-
9	488567.07	2226221.09	-	-
10	488568.36	2226228.3	-	-
11	488578.11	2226236.55	-	-
12	488578.25	2226236.83	-	-
13	488581.47	2226250.85	-	-
14	488585.81	2226252.85	-	-
15	488601.77	2226286.68	-	-
16	488613.51	2226301.58	-	-
17	488635.9	2226317.89	-	-
18	488637.25	2226321.9	-	-
19	488630.83	2226327.5	-	-
20	488639.62	2226351.2	-	-
21	488655.89	2226376.2	-	-
22	488669.59	2226406.7	-	-
23	488669.33	2226424.25	-	-
24	488669.59	2226424.66	-	-
25	488669.01	2226429.92	-	-
26	488676.9	2226446.45	-	-
27	488687.47	2226457.11	-	-



ДОКУМЕНТ ПОДПИСАН
ЭЛЕКТРОННОЙ ПОДПИСЬЮ

Сертификат: 3094В7974ВЗСА8Е1F07А347СFAD6FA78

Владелец: ФЕДЕРАЛЬНАЯ СЛУЖБА ГОСУДАРСТВЕННОЙ

РЕГИСТРАЦИИ, КАДАСТРА И КАРТОГРАФИИ

Действителен: с 17.05.2022 по 10.08.2023

полное наименование должности

инициалы, фамилия

Земельный участок

вид объекта недвижимости

Лист № 61 раздела 4.2

Всего листов раздела 4.2: 74

Всего разделов: 8

Всего листов выписки: 202

20.06.2023г. № КУВИ-001/2023-141847531

Кадастровый номер:

59:32:3960006:5209

1	2	3	4	5
28	488683.08	2226472.28	-	-
29	488682.64	2226482.55	-	-
30	488657.8	2226482.55	-	-
31	488645.41	2226469.13	-	-
32	488638.99	2226474.64	-	-
33	488631.99	2226467.64	-	-
34	488626.04	2226451.23	-	-
35	488625.06	2226445.63	-	-
36	488619.33	2226424.25	-	-
37	488619.43	2226417.06	-	-
38	488611.87	2226400.23	-	-
39	488597.71	2226378.47	-	-
40	488592.73	2226368.57	-	-
41	488583.95	2226344.87	-	-
42	488582.89	2226338.95	-	-
43	488586.31	2226346.68	-	-
44	488615.6	2226392.41	-	-
45	488644.35	2226411.43	-	-
46	488652.76	2226421.7	-	-
47	488662.04	2226424.56	-	-
48	488662.04	2226408.84	-	-
49	488652.04	2226378.12	-	-
50	488574.87	2226264.51	-	-
51	488570.58	2226280.94	-	-
52	488569.87	2226309.53	-	-
53	488578.86	2226329.84	-	-
54	488577.11	2226328.56	-	-
55	488563.37	2226313.23	-	-
56	488558.8	2226302.67	-	-



ДОКУМЕНТ ПОДПИСАН
ЭЛЕКТРОННОЙ ПОДПИСЬЮ

Сертификат: 3094В7974ВЗСА8Е1F07А347СFAD6FА78

Владелец: ФЕДЕРАЛЬНАЯ СЛУЖБА ГОСУДАРСТВЕННОЙ

РЕГИСТРАЦИИ, КАДАСТРА И КАРТОГРАФИИ

Действителен: с 17.05.2022 по 10.08.2023

полное наименование должности

инициалы, фамилия

Земельный участок

вид объекта недвижимости

Лист № 62 раздела 4.2

Всего листов раздела 4.2: 74

Всего разделов: 8

Всего листов выписки: 202

20.06.2023г. № КУВИ-001/2023-141847531

Кадастровый номер:

59:32:3960006:5209

1	2	3	4	5
57	488554.94	2226298.14	-	-
58	488551.18	2226290.05	-	-
59	488538.17	2226275.85	-	-
60	488533.07	2226262.89	-	-
61	488525.06	2226253.3	-	-
62	488520.34	2226240.4	-	-
63	488514.88	2226231.29	-	-
64	488511.32	2226221	-	-
65	488521.99	2226225.93	-	-
66	488544.33	2226230.6	-	-
67	488557.71	2226234.5	-	-
68	488526.99	2226190.2	-	-
69	488491.98	2226160.91	-	-
70	488462.82	2226154.84	-	-
71	488452.44	2226152.06	-	-
72	488446.82	2226146.44	-	-
73	488441.55	2226147.85	-	-
74	488429.13	2226146.28	-	-
75	488416.39	2226143.01	-	-
76	488403.82	2226137.88	-	-
77	488401.96	2226136.4	-	-
78	488401.96	2226126.62	-	-
79	488387.67	2226117.33	-	-
80	488381.68	2226117.09	-	-
81	488378.55	2226113.21	-	-
82	488369.86	2226100.85	-	-
83	488361.7	2226081.7	-	-
84	488357.2	2226058.67	-	-
85	488356.28	2226049.08	-	-



ДОКУМЕНТ ПОДПИСАН
ЭЛЕКТРОННОЙ ПОДПИСЬЮ

Сертификат: 3094В7974ВЗСА8Е1F07А347СFAD6FA78

Владелец: ФЕДЕРАЛЬНАЯ СЛУЖБА ГОСУДАРСТВЕННОЙ

РЕГИСТРАЦИИ, КАДАСТРА И КАРТОГРАФИИ

Действителен: с 17.05.2022 по 10.08.2023

полное наименование должности

инициалы, фамилия

Земельный участок				
вид объекта недвижимости				
Лист № 63 раздела 4.2		Всего листов раздела 4.2: 74		Всего разделов: 8
20.06.2023г. № КУВИ-001/2023-141847531				
Кадастровый номер:			59:32:3960006:5209	
1	2	3	4	5
1	488357.81	2226043.38	-	-
1	488637.59	2226322.91	-	-
2	488648.52	2226355.41	-	-
3	488680.95	2226383.72	-	-
4	488672.94	2226394.5	-	-
5	488670.77	2226414.05	-	-
6	488670.89	2226406.24	-	-
7	488656.97	2226375.67	-	-
8	488640.68	2226351.05	-	-
9	488632.05	2226327.68	-	-
1	488637.59	2226322.91	-	-



ДОКУМЕНТ ПОДПИСАН
ЭЛЕКТРОННОЙ ПОДПИСЬЮ

Сертификат: 3094В7974ВЗСА8Е1F07А347CFAD6FA78

Владелец: ФЕДЕРАЛЬНАЯ СЛУЖБА ГОСУДАРСТВЕННОЙ

РЕГИСТРАЦИИ, КАДАСТРА И КАРТОГРАФИИ

Действителен: с 17.05.2022 по 10.08.2023

полное наименование должности

инициалы, фамилия

Земельный участок

вид объекта недвижимости

Лист № 64 раздела 4.2

Всего листов раздела 4.2: 74

Всего разделов: 8

Всего листов выписки: 202

20.06.2023г. № КУВИ-001/2023-141847531

Кадастровый номер:

59:32:3960006:5209

Сведения о характерных точках границы части (частей) земельного участка

Учетный номер части: 59:32:3960006:5209/32

Система координат

Номер точки	Координаты, м		Описание закрепления на местности	Средняя квадратичная погрешность определения координат характерных точек границ земельного участка, м
	X	Y		
1	2	3	4	5
1	487062.36	2229101.69	-	-
2	487054.08	2229096.9	-	-
3	487020.65	2229100.38	-	-
4	487004.63	2229097.59	-	-
5	486990.16	2229090.83	-	-
6	486978.16	2229019.35	-	-
7	486983.45	2228991.85	-	-
8	487004.63	2228960.11	-	-
9	487031.7	2228928.13	-	-
10	487086.13	2228880.89	-	-
11	487085.82	2228886.87	-	-
12	487085.14	2228893.41	-	-
13	487070.88	2228927.43	-	-
14	487067.79	2228939.78	-	-
15	487060.63	2228951.88	-	-
16	487040.46	2229000	-	-
17	487037.1	2229004.08	-	-
18	487050.2	2229028.32	-	-
19	487055.52	2229048.49	-	-
20	487062	2229092.02	-	-
1	487062.36	2229101.69	-	-
1	487363.36	2228090.14	-	-
2	487371.1	2228044.71	-	-
3	487377.66	2228035.34	-	-



ДОКУМЕНТ ПОДПИСАН
ЭЛЕКТРОННОЙ ПОДПИСЬЮ

Сертификат: 3094B7974B3CA8E1F07A347CFAD6FA78

Владелец: ФЕДЕРАЛЬНАЯ СЛУЖБА ГОСУДАРСТВЕННОЙ

РЕГИСТРАЦИИ, КАДАСТРА И КАРТОГРАФИИ

Действителен: с 17.05.2022 по 10.08.2023

полное наименование должности

инициалы, фамилия

Земельный участок

вид объекта недвижимости

Лист № 65 раздела 4.2

Всего листов раздела 4.2: 74

Всего разделов: 8

Всего листов выписки: 202

20.06.2023г. № КУВИ-001/2023-141847531

Кадастровый номер:

59:32:3960006:5209

1	2	3	4	5
4	487388.72	2228036.47	-	-
5	487387.52	2228038.92	-	-
6	487377.41	2228053.64	-	-
7	487372.4	2228073.53	-	-
8	487367.08	2228084.85	-	-
1	487363.36	2228090.14	-	-
1	487652.86	2226926.1	-	-
2	487640.79	2226924.74	-	-
3	487630.25	2226929.33	-	-
4	487591.72	2226905.78	-	-
5	487588.24	2226893.67	-	-
6	487609.52	2226846.93	-	-
7	487620.47	2226806.32	-	-
8	487625.13	2226709.8	-	-
9	487654.35	2226674.21	-	-
10	487672.61	2226664.18	-	-
11	487681.29	2226609.89	-	-
12	487683.34	2226543.88	-	-
13	487693.84	2226527	-	-
14	487717.12	2226521.07	-	-
15	487738.51	2226520.46	-	-
16	487736.52	2226527.51	-	-
17	487729.45	2226539.58	-	-
18	487721.74	2226591.79	-	-
19	487722.08	2226600.29	-	-
20	487719.25	2226619.57	-	-
21	487710.89	2226680.26	-	-
22	487701.82	2226710.69	-	-
23	487701.73	2226724.13	-	-



ДОКУМЕНТ ПОДПИСАН
ЭЛЕКТРОННОЙ ПОДПИСЬЮ

Сертификат: 3094В7974В3СА8Е1F07А347СFAD6FA78

Владелец: ФЕДЕРАЛЬНАЯ СЛУЖБА ГОСУДАРСТВЕННОЙ

РЕГИСТРАЦИИ, КАДАСТРА И КАРТОГРАФИИ

Действителен: с 17.05.2022 по 10.08.2023

полное наименование должности

инициалы, фамилия

Земельный участок

вид объекта недвижимости

Лист № 66 раздела 4.2

Всего листов раздела 4.2: 74

Всего разделов: 8

Всего листов выписки: 202

20.06.2023г. № КУВИ-001/2023-141847531

Кадастровый номер:

59:32:3960006:5209

1	2	3	4	5
24	487699.08	2226755.15	-	-
25	487687.17	2226827.63	-	-
26	487684.02	2226843	-	-
27	487677.5	2226869.49	-	-
1	487652.86	2226926.1	-	-
1	487759.02	2226454.43	-	-
2	487744.48	2226455.93	-	-
3	487735.35	2226451.37	-	-
4	487720.28	2226432.2	-	-
5	487696.54	2226415.3	-	-
6	487682.19	2226347.74	-	-
7	487681.02	2226304.2	-	-
8	487688.33	2226263.14	-	-
9	487705.67	2226244.89	-	-
10	487731.65	2226242.21	-	-
11	487737.31	2226260.78	-	-
12	487752.43	2226284.89	-	-
13	487756.97	2226297.89	-	-
14	487768.11	2226363.71	-	-
15	487768.03	2226369.37	-	-
16	487767.67	2226382.12	-	-
17	487769.88	2226388	-	-
18	487765.87	2226427.82	-	-
19	487763.09	2226441.51	-	-
20	487759.82	2226447.6	-	-
1	487759.02	2226454.43	-	-
1	487743.97	2226137.08	-	-
2	487735.35	2226130.48	-	-
3	487717.48	2226091.14	-	-



ДОКУМЕНТ ПОДПИСАН
ЭЛЕКТРОННОЙ ПОДПИСЬЮ

Сертификат: 3094B7974B3CA8E1F07A347CFAD6FA78

Владелец: ФЕДЕРАЛЬНАЯ СЛУЖБА ГОСУДАРСТВЕННОЙ

РЕГИСТРАЦИИ, КАДАСТРА И КАРТОГРАФИИ

Действителен: с 17.05.2022 по 10.08.2023

полное наименование должности

инициалы, фамилия

Земельный участок				
вид объекта недвижимости				
Лист № 67 раздела 4.2	Всего листов раздела 4.2: 74		Всего разделов: 8	Всего листов выписки: 202
20.06.2023г. № КУВИ-001/2023-141847531				
Кадастровый номер:		59:32:3960006:5209		
1	2	3	4	5
4	487723.06	2226058.47	-	-
5	487753.32	2226020.22	-	-
6	487756.72	2226019.05	-	-
7	487763.56	2226050.12	-	-
8	487761.72	2226077.17	-	-
9	487759.89	2226090.58	-	-
1	487743.97	2226137.08	-	-



ДОКУМЕНТ ПОДПИСАН
ЭЛЕКТРОННОЙ ПОДПИСЬЮ

Сертификат: 3094В7974ВЗСА8Е1F07А347СFAD6FA78

Владелец: ФЕДЕРАЛЬНАЯ СЛУЖБА ГОСУДАРСТВЕННОЙ
РЕГИСТРАЦИИ, КАДАСТРА И КАРТОГРАФИИ
Действителен: с 17.05.2022 по 10.08.2023

полное наименование должности

инициалы, фамилия

Земельный участок

вид объекта недвижимости

Лист № 68 раздела 4.2

Всего листов раздела 4.2: 74

Всего разделов: 8

Всего листов выписки: 202

20.06.2023г. № КУВИ-001/2023-141847531

Кадастровый номер:

59:32:3960006:5209

Сведения о характерных точках границы части (частей) земельного участка

Учетный номер части: 59:32:3960006:5209/34

Система координат

Номер точки	Координаты, м		Описание закрепления на местности	Средняя квадратичная погрешность определения координат характерных точек границ земельного участка, м
	X	Y		
1	2	3	4	5
1	488373.7	2227220.56	-	-
2	488366.56	2227249.68	-	-
3	488331.76	2227394.62	-	-
4	488324.99	2227423.15	-	-
5	488310.66	2227481.54	-	-
6	488310.62	2227481.7	-	-
7	488306.25	2227478.54	-	-
8	488306.3	2227478.33	-	-
9	488320.13	2227422	-	-
10	488326.9	2227393.46	-	-
11	488355.3	2227275.31	-	-
12	488355.62	2227275.39	-	-
13	488365.07	2227236.52	-	-
14	488364.69	2227236.43	-	-
15	488368.84	2227219.4	-	-
16	488382.58	2227161.19	-	-
17	488387.44	2227162.36	-	-
1	488373.7	2227220.56	-	-
1	488253.04	2227298.5	-	-
2	488256.92	2227299.46	-	-
3	488247.25	2227338.63	-	-
4	488240.42	2227366.82	-	-
5	488239.17	2227354.98	-	-
6	488243.36	2227337.68	-	-



ДОКУМЕНТ ПОДПИСАН
ЭЛЕКТРОННОЙ ПОДПИСЬЮ

Сертификат: 3094B7974B3CA8E1F07A347CFAD6FA78

Владелец: ФЕДЕРАЛЬНАЯ СЛУЖБА ГОСУДАРСТВЕННОЙ

РЕГИСТРАЦИИ, КАДАСТРА И КАРТОГРАФИИ

Действителен: с 17.05.2022 по 10.08.2023

полное наименование должности

инициалы, фамилия

Земельный участок				
вид объекта недвижимости				
Лист № 69 раздела 4.2	Всего листов раздела 4.2: 74		Всего разделов: 8	Всего листов выписки: 202
20.06.2023г. № КУВИ-001/2023-141847531				
Кадастровый номер:			59:32:3960006:5209	
1	2	3	4	5
1	488253.04	2227298.5	-	-

	 <p>ДОКУМЕНТ ПОДПИСАН ЭЛЕКТРОННОЙ ПОДПИСЬЮ</p> <p>Сертификат: 3094B7974B3CA8E1F07A347CFAD6FA78 Владелец: ФЕДЕРАЛЬНАЯ СЛУЖБА ГОСУДАРСТВЕННОЙ РЕГИСТРАЦИИ, КАДАСТРА И КАРТОГРАФИИ Действителен: с 17.05.2022 по 10.08.2023</p>	
полное наименование должности	инициалы, фамилия	

Земельный участок

вид объекта недвижимости

Лист № 70 раздела 4.2

Всего листов раздела 4.2: 74

Всего разделов: 8

Всего листов выписки: 202

20.06.2023г. № КУВИ-001/2023-141847531

Кадастровый номер:

59:32:3960006:5209

Сведения о характерных точках границы части (частей) земельного участка

Учетный номер части: 59:32:3960006:5209/35

Система координат

Номер точки	Координаты, м		Описание закрепления на местности	Средняя квадратичная погрешность определения координат характерных точек границ земельного участка, м
	X	Y		
1	2	3	4	5
1	487554.68	2227972.52	-	-
2	487549.59	2227982.43	-	-
3	487513.34	2228120.96	-	-
4	487351.74	2228714.12	-	-
5	487351.48	2228713.72	-	-
6	487333.48	2228703.68	-	-
7	487332.92	2228703.46	-	-
8	487493.07	2228115.52	-	-
9	487529.88	2227974.83	-	-
10	487535.36	2227964.15	-	-
11	487554	2227971.58	-	-
1	487554.68	2227972.52	-	-
1	487539.62	2227978.89	-	-
2	487539.87	2227977.92	-	-
3	487538.9	2227977.67	-	-
4	487538.65	2227978.64	-	-
1	487539.62	2227978.89	-	-
1	487521.62	2228048.77	-	-
2	487521.86	2228047.8	-	-
3	487520.89	2228047.55	-	-
4	487520.65	2228048.52	-	-
1	487521.62	2228048.77	-	-
1	487503.77	2228118.52	-	-
2	487504.05	2228117.56	-	-



ДОКУМЕНТ ПОДПИСАН
ЭЛЕКТРОННОЙ ПОДПИСЬЮ

Сертификат: 3094B7974B3CA8E1F07A347CFAD6FA78

Владелец: ФЕДЕРАЛЬНАЯ СЛУЖБА ГОСУДАРСТВЕННОЙ

РЕГИСТРАЦИИ, КАДАСТРА И КАРТОГРАФИИ

Действителен: с 17.05.2022 по 10.08.2023

полное наименование должности

инициалы, фамилия

Земельный участок

вид объекта недвижимости

Лист № 71 раздела 4.2

Всего листов раздела 4.2: 74

Всего разделов: 8

Всего листов выписки: 202

20.06.2023г. № КУВИ-001/2023-141847531

Кадастровый номер:

59:32:3960006:5209

1	2	3	4	5
3	487503.08	2228117.29	-	-
4	487502.81	2228118.25	-	-
1	487503.77	2228118.52	-	-
1	487483.23	2228191.32	-	-
2	487483.5	2228190.36	-	-
3	487482.54	2228190.09	-	-
4	487482.27	2228191.05	-	-
1	487483.23	2228191.32	-	-
1	487464.13	2228263.47	-	-
2	487464.39	2228262.5	-	-
3	487463.43	2228262.23	-	-
4	487463.16	2228263.2	-	-
1	487464.13	2228263.47	-	-
1	487443.79	2228333.63	-	-
2	487444.75	2228333.9	-	-
3	487445.02	2228332.93	-	-
4	487444.05	2228332.67	-	-
1	487443.79	2228333.63	-	-
1	487424.78	2228407.04	-	-
2	487425.04	2228406.07	-	-
3	487424.08	2228405.81	-	-
4	487423.82	2228406.78	-	-
1	487424.78	2228407.04	-	-
1	487405.65	2228478	-	-
2	487405.92	2228477.03	-	-
3	487404.95	2228476.77	-	-
4	487404.69	2228477.74	-	-
1	487405.65	2228478	-	-
1	487386.64	2228548.13	-	-



ДОКУМЕНТ ПОДПИСАН
ЭЛЕКТРОННОЙ ПОДПИСЬЮ

Сертификат: 3094B7974B3CA8E1F07A347CFAD6FA78

Владелец: ФЕДЕРАЛЬНАЯ СЛУЖБА ГОСУДАРСТВЕННОЙ

РЕГИСТРАЦИИ, КАДАСТРА И КАРТОГРАФИИ

Действителен: с 17.05.2022 по 10.08.2023

полное наименование должности

инициалы, фамилия

Земельный участок

вид объекта недвижимости

Лист № 72 раздела 4.2

Всего листов раздела 4.2: 74

Всего разделов: 8

Всего листов выписки: 202

20.06.2023г. № КУВИ-001/2023-141847531

Кадастровый номер:

59:32:3960006:5209

1	2	3	4	5
2	487386.9	2228547.17	-	-
3	487385.93	2228546.91	-	-
4	487385.67	2228547.87	-	-
1	487386.64	2228548.13	-	-
1	487367.69	2228618.2	-	-
2	487367.95	2228617.23	-	-
3	487366.99	2228616.97	-	-
4	487366.72	2228617.93	-	-
1	487367.69	2228618.2	-	-
1	487349.63	2228684.35	-	-
2	487349.89	2228683.38	-	-
3	487348.93	2228683.12	-	-
4	487348.67	2228684.09	-	-
1	487349.63	2228684.35	-	-
1	487333.3	2228740.97	-	-
2	487344.05	2228740.97	-	-
3	487344.42	2228740.97	-	-
4	487319.06	2228834.07	-	-
5	487253.63	2228911.84	-	-
6	487252.95	2228911.83	-	-
7	487242.93	2228911.75	-	-
8	487242.83	2228923.83	-	-
9	487242.82	2228924.68	-	-
10	487068.17	2229132.26	-	-
11	487067.76	2229131.27	-	-
12	487065.33	2229103.4	-	-
13	487065.14	2229103.29	-	-
14	487292.79	2228832.84	-	-
15	487190.1	2228783.95	-	-



ДОКУМЕНТ ПОДПИСАН
ЭЛЕКТРОННОЙ ПОДПИСЬЮ

Сертификат: 3094B7974B3CA8E1F07A347CFAD6FA78

Владелец: ФЕДЕРАЛЬНАЯ СЛУЖБА ГОСУДАРСТВЕННОЙ

РЕГИСТРАЦИИ, КАДАСТРА И КАРТОГРАФИИ

Действителен: с 17.05.2022 по 10.08.2023

полное наименование должности

инициалы, фамилия

Земельный участок

вид объекта недвижимости

Лист № 73 раздела 4.2

Всего листов раздела 4.2: 74

Всего разделов: 8

Всего листов выписки: 202

20.06.2023г. № КУВИ-001/2023-141847531

Кадастровый номер:

59:32:3960006:5209

1	2	3	4	5
16	487199.36	2228775.18	-	-
17	487215.56	2228772.82	-	-
18	487302.73	2228814.31	-	-
19	487321.84	2228744.17	-	-
20	487322.54	2228743.82	-	-
1	487333.3	2228740.97	-	-
1	487329.73	2228758.21	-	-
2	487329.99	2228757.25	-	-
3	487329.02	2228756.98	-	-
4	487328.76	2228757.95	-	-
1	487329.73	2228758.21	-	-
1	487309.87	2228829.81	-	-
2	487310.33	2228828.92	-	-
3	487309.45	2228828.46	-	-
4	487308.98	2228829.34	-	-
1	487309.87	2228829.81	-	-
1	487267.52	2228879.98	-	-
2	487268.17	2228879.22	-	-
3	487267.4	2228878.57	-	-
4	487266.76	2228879.34	-	-
1	487267.52	2228879.98	-	-
1	487222.89	2228932.73	-	-
2	487223.53	2228931.97	-	-
3	487222.77	2228931.32	-	-
4	487222.13	2228932.09	-	-
1	487222.89	2228932.73	-	-
1	487181.05	2228982.62	-	-
2	487181.69	2228981.86	-	-
3	487180.93	2228981.22	-	-



ДОКУМЕНТ ПОДПИСАН
ЭЛЕКТРОННОЙ ПОДПИСЬЮ

Сертификат: 3094B7974B3CA8E1F07A347CFAD6FA78

Владелец: ФЕДЕРАЛЬНАЯ СЛУЖБА ГОСУДАРСТВЕННОЙ

РЕГИСТРАЦИИ, КАДАСТРА И КАРТОГРАФИИ

Действителен: с 17.05.2022 по 10.08.2023

полное наименование должности

инициалы, фамилия

Земельный участок			
вид объекта недвижимости			
Лист № 74 раздела 4.2	Всего листов раздела 4.2: 74	Всего разделов: 8	Всего листов выписки: 202

20.06.2023г. № КУВИ-001/2023-141847531

Кадастровый номер: 59:32:3960006:5209

1	2	3	4	5
4	487180.29	2228981.98	-	-
1	487181.05	2228982.62	-	-
1	487138	2229032.44	-	-
2	487137.36	2229033.21	-	-
3	487138.12	2229033.86	-	-
4	487138.77	2229033.09	-	-
1	487138	2229032.44	-	-
1	487097.38	2229082.19	-	-
2	487098.03	2229081.43	-	-
3	487097.27	2229080.78	-	-
4	487096.62	2229081.55	-	-
1	487097.38	2229082.19	-	-



ДОКУМЕНТ ПОДПИСАН
ЭЛЕКТРОННОЙ ПОДПИСЬЮ

Сертификат: 3094В7974ВЗСА8Е1F07А347СFAD6FA78

Владелец: ФЕДЕРАЛЬНАЯ СЛУЖБА ГОСУДАРСТВЕННОЙ

РЕГИСТРАЦИИ, КАДАСТРА И КАРТОГРАФИИ

Действителен: с 17.05.2022 по 10.08.2023

полное наименование должности

инициалы, фамилия