

**Филиал публично-правовой компании "Роскадастр" по Москве**  
полное наименование органа регистрации прав

07.02.2023г.

№ КУВИ-001/2023-29251976

На основании запроса от 07.02.2023, поступившего на рассмотрение 07.02.2023, сообщаем, что правообладателю Общество с ограниченной ответственностью "Инвестбилдинг Групп"; ИНН: 7751006104; ОГРН: 1157746513869., по состоянию на 07.02.2023 принадлежали (принадлежат) следующие объекты недвижимости:

1	1.1	Вид объекта недвижимости:	Земельный участок
		Кадастровый номер:	50:21:0120114:2906
		Назначение объекта недвижимости:	данные отсутствуют
		Виды разрешенного использования объекта недвижимости:	под застройку жилыми зданиями, объектами культурно-бытового и социального назначения
		Местоположение:	Местоположение установлено относительно ориентира, расположенного в границах участка. Почтовый адрес ориентира: город Москва, поселение Сосенское, д. Зименки, уч. №76/105.
		Площадь:	3200 +/- 40
	1.2	вид права, доля в праве:	Собственность
		дата государственной регистрации:	04.05.2022
		номер государственной регистрации:	50:21:0120114:2906-77/051/2022-8
		основание государственной регистрации:	Решение суда, выдан 20.01.2021, Арбитражный суд города Москвы
		дата государственной регистрации прекращения права:	данные отсутствуют
	1.3	Ограничение прав и обременение объекта недвижимости:	не зарегистрировано
2	2.1	Вид объекта недвижимости:	Земельный участок
		Кадастровый номер:	50:21:0120114:645
		Назначение объекта недвижимости:	данные отсутствуют
		Виды разрешенного использования объекта недвижимости:	Для индивидуального жилищного строительства
		Местоположение:	Местоположение установлено относительно ориентира, расположенного в границах участка. Почтовый адрес ориентира: город Москва, поселение Сосенское, в районе д.Зименки, уч. №164.
		Площадь:	3334 +/- 11
	2.2	вид права, доля в праве:	Собственность
		дата государственной регистрации:	27.04.2022
		номер государственной регистрации:	50:21:0120114:645-77/072/2022-8

полное наименование должности		ДОКУМЕНТ ПОДПИСАН	инициалы, фамилия
		ЭЛЕКТРОННОЙ ПОДПИСЬЮ	
Сертификат: 3094B7974B3CA8E1F07A347CFAD6FA78 Владелец: ФЕДЕРАЛЬНАЯ СЛУЖБА ГОСУДАРСТВЕННОЙ РЕГИСТРАЦИИ, КАДАСТРА И КАРТОГРАФИИ Действителен: с 17.05.2022 по 10.08.2023			

		основание государственной регистрации:	Договор купли-продажи недвижимого имущества, выдан 27.10.2017
			Определение Арбитражного суда города Москвы по гражданскому делу А40-28627/20, дата вступления в законную силу: 29.02.2021, № А40-28627/20, выдан 25.01.2022
		дата государственной регистрации прекращения права:	данные отсутствуют
	2.3	Ограничение прав и обременение объекта недвижимости:	не зарегистрировано
3	3.1	Вид объекта недвижимости:	Земельный участок
		Кадастровый номер:	50:33:0020418:91
		Назначение объекта недвижимости:	данные отсутствуют
		Виды разрешенного использования объекта недвижимости:	Для производства сельхозпродукции
		Местоположение:	Местоположение установлено относительно ориентира, расположенного в границах участка. Почтовый адрес ориентира: обл. Московская, р-н Ступинский, СПК (колхоз) "Новая жизнь".
		Площадь:	295001
	3.2	вид права, доля в праве:	Собственность
		дата государственной регистрации:	13.01.2022
		номер государственной регистрации:	50:33:0020418:91-50/152/2022-3
		основание государственной регистрации:	Договор купли-продажи земельных участков, № 02/03/2012, выдан 02.03.2012  Решение Арбитражного суда города Москвы, № А40-28627/20-160-37, выдан 20.01.2021
		дата государственной регистрации прекращения права:	данные отсутствуют
	3.3	Ограничение права и обременение объекта недвижимости:	
4	4.1	Вид объекта недвижимости:	Земельный участок
		Кадастровый номер:	50:33:0020418:92
		Назначение объекта недвижимости:	данные отсутствуют
		Виды разрешенного использования объекта недвижимости:	Для производства сельхозпродукции
		Местоположение:	Местоположение установлено относительно ориентира, расположенного в границах участка. Почтовый адрес ориентира: обл. Московская, р-н Ступинский, СПК (колхоз) "Новая жизнь".
		Площадь:	883413 +/- 1

полное наименование должности		ДОКУМЕНТ ПОДПИСАН	инициалы, фамилия
		ЭЛЕКТРОННОЙ ПОДПИСЬЮ	
Сертификат: 3094B7974B3CA8E1F07A347CFAD6FA78 Владелец: ФЕДЕРАЛЬНАЯ СЛУЖБА ГОСУДАРСТВЕННОЙ РЕГИСТРАЦИИ, КАДАСТРА И КАРТОГРАФИИ Действителен: с 17.05.2022 по 10.08.2023			

	4.2	вид права, доля в праве:	Собственность
		дата государственной регистрации:	13.01.2022
		номер государственной регистрации:	50:33:0020418:92-50/152/2022-3
		основание государственной регистрации:	<p>Договор купли-продажи земельных участков, № 02/03/2012, выдан 02.03.2012</p> <p>Решение Арбитражного суда города Москвы, № А40-28627/20-160-37, выдан 20.01.2021</p>
		дата государственной регистрации прекращения права:	данные отсутствуют
	4.3	Ограничение права и обременение объекта недвижимости:	
5	5.1	Вид объекта недвижимости:	Земельный участок
		Кадастровый номер:	50:33:0020418:93
		Назначение объекта недвижимости:	данные отсутствуют
		Виды разрешенного использования объекта недвижимости:	Для производства сельхозпродукции
		Местоположение:	Местоположение установлено относительно ориентира, расположенного в границах участка. Почтовый адрес ориентира: обл. Московская, р-н Ступинский, СПК (колхоз) "Новая жизнь".
		Площадь:	917030
	5.2	вид права, доля в праве:	Собственность
		дата государственной регистрации:	13.01.2022
		номер государственной регистрации:	50:33:0020418:93-50/152/2022-3
		основание государственной регистрации:	<p>Договор купли-продажи земельных участков, № 02/03/2012, выдан 02.03.2012</p> <p>Решение Арбитражного суда города Москвы, № А40-28627/20-160-37, выдан 20.01.2021</p>
		дата государственной регистрации прекращения права:	данные отсутствуют
	5.3	Ограничение прав и обременение объекта недвижимости:	не зарегистрировано
6	6.1	Вид объекта недвижимости:	Земельный участок
		Кадастровый номер:	50:33:0020418:94
		Назначение объекта недвижимости:	данные отсутствуют
		Виды разрешенного использования объекта недвижимости:	Для производства сельхозпродукции
		Местоположение:	Местоположение установлено относительно ориентира, расположенного в границах участка. Почтовый адрес ориентира: обл. Московская, р-н Ступинский, СПК (колхоз) "Новая жизнь".
		Площадь:	166521

полное наименование должности		ДОКУМЕНТ ПОДПИСАН ЭЛЕКТРОННОЙ ПОДПИСЬЮ	инициалы, фамилия
-------------------------------	---	---	-------------------

Сертификат: 3094B7974B3CA8E1F07A347CFAD6FA78

Владелец: ФЕДЕРАЛЬНАЯ СЛУЖБА ГОСУДАРСТВЕННОЙ

РЕГИСТРАЦИИ, КАДАСТРА И КАРТОГРАФИИ

Действителен: с 17.05.2022 по 10.08.2023

	6.2	вид права, доля в праве:	Собственность
		дата государственной регистрации:	13.01.2022
		номер государственной регистрации:	50:33:0020418:94-50/152/2022-3
		основание государственной регистрации:	<p>Договор купли-продажи земельных участков, № 02/03/2012, выдан 02.03.2012</p> <p>Решение Арбитражного суда города Москвы, № А40-28627/20-160-37, выдан 20.01.2021</p>
		дата государственной регистрации прекращения права:	данные отсутствуют
	6.3	Ограничение прав и обременение объекта недвижимости:	не зарегистрировано
7	7.1	Вид объекта недвижимости:	Земельный участок
		Кадастровый номер:	50:33:0020419:440
		Назначение объекта недвижимости:	данные отсутствуют
		Виды разрешенного использования объекта недвижимости:	Для производства сельхозпродукции
		Местоположение:	Местоположение установлено относительно ориентира, расположенного в границах участка. Почтовый адрес ориентира: обл. Московская, р-н Ступинский, СПК (колхоз) "Новая жизнь".
		Площадь:	241643
	7.2	вид права, доля в праве:	Собственность
		дата государственной регистрации:	13.01.2022
		номер государственной регистрации:	50:33:0020419:440-50/152/2022-3
		основание государственной регистрации:	<p>Договор купли-продажи земельных участков, № 02/03/2012, выдан 02.03.2012</p> <p>Решение Арбитражного суда города Москвы, № А40-28627/20-160-37, выдан 20.01.2021</p>
		дата государственной регистрации прекращения права:	данные отсутствуют
	7.3	Ограничение права и обременение объекта недвижимости:	
8	8.1	Вид объекта недвижимости:	Земельный участок
		Кадастровый номер:	50:33:0020419:441
		Назначение объекта недвижимости:	данные отсутствуют
		Виды разрешенного использования объекта недвижимости:	Для производства сельхозпродукции
		Местоположение:	Местоположение установлено относительно ориентира, расположенного в границах участка. Почтовый адрес ориентира: обл. Московская, р-н Ступинский, СПК (колхоз) "Новая жизнь".
		Площадь:	1566619 +/- 1314

полное наименование должности		ДОКУМЕНТ ПОДПИСАН ЭЛЕКТРОННОЙ ПОДПИСЬЮ	инициалы, фамилия
-------------------------------	---	---	-------------------

Сертификат: 3094B7974B3CA8E1F07A347CFAD6FA78

Владелец: ФЕДЕРАЛЬНАЯ СЛУЖБА ГОСУДАРСТВЕННОЙ

РЕГИСТРАЦИИ, КАДАСТРА И КАРТОГРАФИИ

Действителен: с 17.05.2022 по 10.08.2023

	8.2	вид права, доля в праве:	Собственность
		дата государственной регистрации:	13.01.2022
		номер государственной регистрации:	50:33:0020419:441-50/152/2022-2
		основание государственной регистрации:	Договор купли-продажи земельных участков, № 02/03/2012, выдан 02.03.2012  Решение Арбитражного суда города Москвы, № А40-28627/20-160-37, выдан 20.01.2021
		дата государственной регистрации прекращения права:	данные отсутствуют
	8.3	Ограничение права и обременение объекта недвижимости:	
9	9.1	Вид объекта недвижимости:	Земельный участок
		Кадастровый номер:	50:33:0020419:442
		Назначение объекта недвижимости:	данные отсутствуют
		Виды разрешенного использования объекта недвижимости:	Для производства сельхозпродукции
		Местоположение:	Местоположение установлено относительно ориентира, расположенного в границах участка. Почтовый адрес ориентира: обл. Московская, р-н Ступинский, СПК (колхоз) "Новая жизнь".
		Площадь:	46220
	9.2	вид права, доля в праве:	Собственность
		дата государственной регистрации:	13.01.2022
		номер государственной регистрации:	50:33:0020419:442-50/152/2022-4
		основание государственной регистрации:	Договор купли-продажи земельных участков, № 02/03/2012, выдан 02.03.2012  Решение Арбитражного суда города Москвы, № А40-28627/20-160-37, выдан 20.01.2021
		дата государственной регистрации прекращения права:	данные отсутствуют
	9.3	Ограничение права и обременение объекта недвижимости:	
10	10.1	Вид объекта недвижимости:	Земельный участок
		Кадастровый номер:	50:33:0020419:443
		Назначение объекта недвижимости:	данные отсутствуют
		Виды разрешенного использования объекта недвижимости:	Для производства сельхозпродукции
		Местоположение:	Местоположение установлено относительно ориентира, расположенного в границах участка. Почтовый адрес ориентира: обл. Московская, р-н Ступинский, СПК (колхоз) "Новая жизнь".
		Площадь:	677072

полное наименование должности		ДОКУМЕНТ ПОДПИСАН ЭЛЕКТРОННОЙ ПОДПИСЬЮ	инициалы, фамилия
-------------------------------	---	---	-------------------

Сертификат: 3094B7974B3CA8E1F07A347CFAD6FA78

Владелец: ФЕДЕРАЛЬНАЯ СЛУЖБА ГОСУДАРСТВЕННОЙ

РЕГИСТРАЦИИ, КАДАСТРА И КАРТОГРАФИИ

Действителен: с 17.05.2022 по 10.08.2023

	10.2	вид права, доля в праве:	Собственность
		дата государственной регистрации:	12.01.2022
		номер государственной регистрации:	50:33:0020419:443-50/152/2022-3
		основание государственной регистрации:	Договор купли-продажи земельных участков, № 02/03/2012, выдан 02.03.2012
		дата государственной регистрации прекращения права:	данные отсутствуют
	10.3	Ограничение права и обременение объекта недвижимости:	
11	11.1	Вид объекта недвижимости:	Земельный участок
		Кадастровый номер:	50:33:0020419:444
		Назначение объекта недвижимости:	данные отсутствуют
		Виды разрешенного использования объекта недвижимости:	Для производства сельхозпродукции
		Местоположение:	Местоположение установлено относительно ориентира, расположенного в границах участка. Почтовый адрес ориентира: обл. Московская, р-н Ступинский, СПК (колхоз) "Новая жизнь".
		Площадь:	1027685
	11.2	вид права, доля в праве:	Собственность
		дата государственной регистрации:	12.01.2022
		номер государственной регистрации:	50:33:0020419:444-50/152/2022-3
		основание государственной регистрации:	Договор купли-продажи земельных участков, № 02/03/2012, выдан 02.03.2012
		дата государственной регистрации прекращения права:	данные отсутствуют
	11.3	Ограничение права и обременение объекта недвижимости:	
12	12.1	Вид объекта недвижимости:	Земельный участок
		Кадастровый номер:	50:33:0020419:445
		Назначение объекта недвижимости:	данные отсутствуют
		Виды разрешенного использования объекта недвижимости:	Для производства сельхозпродукции
		Местоположение:	Местоположение установлено относительно ориентира, расположенного в границах участка. Почтовый адрес ориентира: обл. Московская, р-н Ступинский, СПК (колхоз) "Новая жизнь".
		Площадь:	592877
	12.2	вид права, доля в праве:	Собственность
		дата государственной регистрации:	12.04.2012
		номер государственной регистрации:	50-50-33/017/2012-157

полное наименование должности		ДОКУМЕНТ ПОДПИСАН	
		ЭЛЕКТРОННОЙ ПОДПИСЬЮ	инициалы, фамилия
Сертификат: 3094B7974B3CA8E1F07A347CFAD6FA78 Владелец: ФЕДЕРАЛЬНАЯ СЛУЖБА ГОСУДАРСТВЕННОЙ РЕГИСТРАЦИИ, КАДАСТРА И КАРТОГРАФИИ Действителен: с 17.05.2022 по 10.08.2023			

		основание государственной регистрации:	Договор купли-продажи земельных участков, № 02/03/2012, выдан 02.03.2012
		дата государственной регистрации прекращения права:	данные отсутствуют
	12.3	Ограничение прав и обременение объекта недвижимости:	не зарегистрировано
13	13.1	Вид объекта недвижимости:	Земельный участок
		Кадастровый номер:	50:33:0020419:446
		Назначение объекта недвижимости:	данные отсутствуют
		Виды разрешенного использования объекта недвижимости:	Для производства сельхозпродукции
		Местоположение:	Местоположение установлено относительно ориентира, расположенного в границах участка. Почтовый адрес ориентира: обл. Московская, р-н Ступинский, СПК (колхоз) "Новая жизнь".
		Площадь:	295659
	13.2	вид права, доля в праве:	Собственность
		дата государственной регистрации:	12.01.2022
		номер государственной регистрации:	50:33:0020419:446-50/152/2022-3
		основание государственной регистрации:	Договор купли-продажи земельных участков, № 02/03/2012, выдан 02.03.2012
		дата государственной регистрации прекращения права:	данные отсутствуют
	13.3	Ограничение права и обременение объекта недвижимости:	
14	14.1	Вид объекта недвижимости:	Земельный участок
		Кадастровый номер:	50:33:0020419:447
		Назначение объекта недвижимости:	данные отсутствуют
		Виды разрешенного использования объекта недвижимости:	Для производства сельхозпродукции
		Местоположение:	Местоположение установлено относительно ориентира, расположенного в границах участка. Почтовый адрес ориентира: обл. Московская, р-н Ступинский, СПК (колхоз) "Новая жизнь".
		Площадь:	63418
	14.2	вид права, доля в праве:	Собственность
		дата государственной регистрации:	12.01.2022
		номер государственной регистрации:	50:33:0020419:447-50/152/2022-3
		основание государственной регистрации:	Договор купли-продажи земельных участков, № 02/03/2012, выдан 02.03.2012
		дата государственной регистрации прекращения права:	данные отсутствуют

полное наименование должности		ДОКУМЕНТ ПОДПИСАН	инициалы, фамилия
		ЭЛЕКТРОННОЙ ПОДПИСЬЮ	
Сертификат: 3094B7974B3CA8E1F07A347CFAD6FA78 Владелец: ФЕДЕРАЛЬНАЯ СЛУЖБА ГОСУДАРСТВЕННОЙ РЕГИСТРАЦИИ, КАДАСТРА И КАРТОГРАФИИ Действителен: с 17.05.2022 по 10.08.2023			

	14.3	Ограничение права и обременение объекта недвижимости:	
15	15.1	Вид объекта недвижимости:	Земельный участок
		Кадастровый номер:	50:33:0020419:448
		Назначение объекта недвижимости:	данные отсутствуют
		Виды разрешенного использования объекта недвижимости:	Для производства сельхозпродукции
		Местоположение:	Местоположение установлено относительно ориентира, расположенного в границах участка. Почтовый адрес ориентира: обл. Московская, р-н Ступинский, СПК (колхоз) "Новая жизнь".
		Площадь:	89671
	15.2	вид права, доля в праве:	Собственность
		дата государственной регистрации:	12.01.2022
		номер государственной регистрации:	50:33:0020419:448-50/152/2022-3
		основание государственной регистрации:	Договор купли-продажи земельных участков, № 02/03/2012, выдан 02.03.2012
		дата государственной регистрации прекращения права:	данные отсутствуют
	15.3	Ограничение права и обременение объекта недвижимости:	
16	16.1	Вид объекта недвижимости:	Земельный участок
		Кадастровый номер:	50:33:0020419:449
		Назначение объекта недвижимости:	данные отсутствуют
		Виды разрешенного использования объекта недвижимости:	Для производства сельхозпродукции
		Местоположение:	Местоположение установлено относительно ориентира, расположенного в границах участка. Почтовый адрес ориентира: обл. Московская, р-н Ступинский, СПК (колхоз) "Новая жизнь".
		Площадь:	928464
	16.2	вид права, доля в праве:	Собственность
		дата государственной регистрации:	13.01.2022
		номер государственной регистрации:	50:33:0020419:449-50/152/2022-3
		основание государственной регистрации:	Договор купли-продажи земельных участков, № 02/03/2012, выдан 02.03.2012 Решение Арбитражного суда города Москвы, № А40-28627/20-160-37, выдан 20.01.2021
		дата государственной регистрации прекращения права:	данные отсутствуют
	16.3	Ограничение прав и обременение объекта недвижимости:	не зарегистрировано

полное наименование должности		ДОКУМЕНТ ПОДПИСАН ЭЛЕКТРОННОЙ ПОДПИСЬЮ	инициалы, фамилия
-------------------------------	---	---	-------------------

Сертификат: 3094B7974B3CA8E1F07A347CFAD6FA78


Владелец: ФЕДЕРАЛЬНАЯ СЛУЖБА ГОСУДАРСТВЕННОЙ

РЕГИСТРАЦИИ, КАДАСТРА И КАРТОГРАФИИ

Действителен: с 17.05.2022 по 10.08.2023




17	17.1	Вид объекта недвижимости:	Земельный участок
		Кадастровый номер:	50:33:0020419:451
		Назначение объекта недвижимости:	данные отсутствуют
		Виды разрешенного использования объекта недвижимости:	Для производства сельхозпродукции
		Местоположение:	Местоположение установлено относительно ориентира, расположенного в границах участка. Почтовый адрес ориентира: обл. Московская, р-н Ступинский, СПК (колхоз) "Новая жизнь".
		Площадь:	23950
	17.2	вид права, доля в праве:	Собственность
		дата государственной регистрации:	13.01.2022
		номер государственной регистрации:	50:33:0020419:451-50/152/2022-3
		основание государственной регистрации:	Договор купли-продажи земельных участков, № 02/03/2012, выдан 02.03.2012  Решение Арбитражного суда города Москвы, № А40-28627/20-160-37, выдан 20.01.2021
		дата государственной регистрации прекращения права:	данные отсутствуют
	17.3	Ограничение прав и обременение объекта недвижимости:	не зарегистрировано
18	18.1	Вид объекта недвижимости:	Земельный участок
		Кадастровый номер:	50:33:0020419:452
		Назначение объекта недвижимости:	данные отсутствуют
		Виды разрешенного использования объекта недвижимости:	Для производства сельхозпродукции
		Местоположение:	Местоположение установлено относительно ориентира, расположенного в границах участка. Почтовый адрес ориентира: обл. Московская, р-н Ступинский, СПК (колхоз) "Новая жизнь".
		Площадь:	66193
	18.2	вид права, доля в праве:	Собственность
		дата государственной регистрации:	12.01.2022
		номер государственной регистрации:	50:33:0020419:452-50/152/2022-3
		основание государственной регистрации:	Договор купли-продажи земельных участков, № 02/03/2012, выдан 02.03.2012
		дата государственной регистрации прекращения права:	данные отсутствуют
	18.3	Ограничение права и обременение объекта недвижимости:	

полное наименование должности		ДОКУМЕНТ ПОДПИСАН	инициалы, фамилия
		ЭЛЕКТРОННОЙ ПОДПИСЬЮ	
Сертификат: 3094B7974B3CA8E1F07A347CFAD6FA78 Владелец: ФЕДЕРАЛЬНАЯ СЛУЖБА ГОСУДАРСТВЕННОЙ РЕГИСТРАЦИИ, КАДАСТРА И КАРТОГРАФИИ Действителен: с 17.05.2022 по 10.08.2023			


19	19.1	Вид объекта недвижимости:	Земельный участок
		Кадастровый номер:	50:33:0020419:453
		Назначение объекта недвижимости:	данные отсутствуют
		Виды разрешенного использования объекта недвижимости:	Для производства сельхозпродукции
		Местоположение:	Местоположение установлено относительно ориентира, расположенного в границах участка. Почтовый адрес ориентира: обл. Московская, р-н Ступинский, СПК (колхоз) "Новая жизнь".
		Площадь:	888910
	19.2	вид права, доля в праве:	Собственность
		дата государственной регистрации:	12.01.2022
		номер государственной регистрации:	50:33:0020419:453-50/152/2022-3
		основание государственной регистрации:	Договор купли-продажи земельных участков, № 02/03/2012, выдан 02.03.2012
		дата государственной регистрации прекращения права:	данные отсутствуют
	19.3	Ограничение права и обременение объекта недвижимости:	
20	20.1	Вид объекта недвижимости:	Земельный участок
		Кадастровый номер:	50:33:0020419:454
		Назначение объекта недвижимости:	данные отсутствуют
		Виды разрешенного использования объекта недвижимости:	Для производства сельхозпродукции
		Местоположение:	Местоположение установлено относительно ориентира, расположенного в границах участка. Почтовый адрес ориентира: обл. Московская, р-н Ступинский, СПК (колхоз) "Новая жизнь".
		Площадь:	183705
	20.2	вид права, доля в праве:	Собственность
		дата государственной регистрации:	13.01.2022
		номер государственной регистрации:	50:33:0020419:454-50/152/2022-3
		основание государственной регистрации:	Договор купли-продажи земельных участков, № 02/03/2012, выдан 02.03.2012  Решение Арбитражного суда города Москвы, № А40-28627/20-160-37, выдан 20.01.2021
		дата государственной регистрации прекращения права:	данные отсутствуют
	20.3	Ограничение прав и обременение объекта недвижимости:	не зарегистрировано

полное наименование должности		ДОКУМЕНТ ПОДПИСАН	инициалы, фамилия
		ЭЛЕКТРОННОЙ ПОДПИСЬЮ	
Сертификат: 3094B7974B3CA8E1F07A347CFAD6FA78 Владелец: ФЕДЕРАЛЬНАЯ СЛУЖБА ГОСУДАРСТВЕННОЙ РЕГИСТРАЦИИ, КАДАСТРА И КАРТОГРАФИИ Действителен: с 17.05.2022 по 10.08.2023			

21	21.1	Вид объекта недвижимости:	Земельный участок
		Кадастровый номер:	50:33:0020419:455
		Назначение объекта недвижимости:	данные отсутствуют
		Виды разрешенного использования объекта недвижимости:	Для производства сельхозпродукции
		Местоположение:	Местоположение установлено относительно ориентира, расположенного в границах участка. Почтовый адрес ориентира: обл. Московская, р-н Ступинский, СПК (колхоз) "Новая жизнь".
		Площадь:	533691
	21.2	вид права, доля в праве:	Собственность
		дата государственной регистрации:	12.01.2022
		номер государственной регистрации:	50:33:0020419:455-50/152/2022-3
		основание государственной регистрации:	Договор купли-продажи земельных участков, № 02/03/2012, выдан 02.03.2012
		дата государственной регистрации прекращения права:	данные отсутствуют
	21.3	Ограничение прав и обременение объекта недвижимости:	не зарегистрировано
22	22.1	Вид объекта недвижимости:	Земельный участок
		Кадастровый номер:	50:33:0020419:456
		Назначение объекта недвижимости:	данные отсутствуют
		Виды разрешенного использования объекта недвижимости:	Для производства сельхозпродукции
		Местоположение:	Местоположение установлено относительно ориентира, расположенного в границах участка. Почтовый адрес ориентира: обл. Московская, р-н Ступинский, СПК (колхоз) "Новая жизнь".
		Площадь:	61863
	22.2	вид права, доля в праве:	Собственность
		дата государственной регистрации:	13.01.2022
		номер государственной регистрации:	50:33:0020419:456-50/152/2022-3
		основание государственной регистрации:	Договор купли-продажи земельных участков, № 02/03/2012, выдан 02.03.2012  Решение Арбитражного суда города Москвы, № А40-28627/20-160-37, выдан 20.01.2021
		дата государственной регистрации прекращения права:	данные отсутствуют
	22.3	Ограничение прав и обременение объекта недвижимости:	не зарегистрировано

полное наименование должности		ДОКУМЕНТ ПОДПИСАН	инициалы, фамилия
		ЭЛЕКТРОННОЙ ПОДПИСЬЮ	
Сертификат: 3094B7974B3CA8E1F07A347CFAD6FA78 Владелец: ФЕДЕРАЛЬНАЯ СЛУЖБА ГОСУДАРСТВЕННОЙ РЕГИСТРАЦИИ, КАДАСТРА И КАРТОГРАФИИ Действителен: с 17.05.2022 по 10.08.2023			

23	23.1	Вид объекта недвижимости:	Земельный участок
		Кадастровый номер:	50:33:0020419:457
		Назначение объекта недвижимости:	данные отсутствуют
		Виды разрешенного использования объекта недвижимости:	Для производства сельхозпродукции
		Местоположение:	Местоположение установлено относительно ориентира, расположенного в границах участка. Почтовый адрес ориентира: обл. Московская, р-н Ступинский, СПК (колхоз) "Новая жизнь".
		Площадь:	140561
	23.2	вид права, доля в праве:	Собственность
		дата государственной регистрации:	12.01.2022
		номер государственной регистрации:	50:33:0020419:457-50/152/2022-3
		основание государственной регистрации:	Договор купли-продажи земельных участков, № 02/03/2012, выдан 02.03.2012
		дата государственной регистрации прекращения права:	данные отсутствуют
	23.3	Ограничение прав и обременение объекта недвижимости:	не зарегистрировано
24	24.1	Вид объекта недвижимости:	Земельный участок
		Кадастровый номер:	50:33:0020523:97
		Назначение объекта недвижимости:	данные отсутствуют
		Виды разрешенного использования объекта недвижимости:	Для производства сельхозпродукции
		Местоположение:	Местоположение установлено относительно ориентира, расположенного в границах участка. Почтовый адрес ориентира: обл. Московская, р-н Ступинский, СПК (колхоз) "Новая жизнь".
		Площадь:	71610
	24.2	вид права, доля в праве:	Собственность
		дата государственной регистрации:	13.01.2022
		номер государственной регистрации:	50:33:0020523:97-50/152/2022-3
		основание государственной регистрации:	Договор купли-продажи земельных участков, № 02/03/2012, выдан 02.03.2012  Решение Арбитражного суда города Москвы, № А40-28627/20-160-37, выдан 20.01.2021
		дата государственной регистрации прекращения права:	данные отсутствуют
	24.3	Ограничение прав и обременение объекта недвижимости:	не зарегистрировано

полное наименование должности		ДОКУМЕНТ ПОДПИСАН	инициалы, фамилия
		ЭЛЕКТРОННОЙ ПОДПИСЬЮ	
Сертификат: 3094B7974B3CA8E1F07A347CFAD6FA78 Владелец: ФЕДЕРАЛЬНАЯ СЛУЖБА ГОСУДАРСТВЕННОЙ РЕГИСТРАЦИИ, КАДАСТРА И КАРТОГРАФИИ Действителен: с 17.05.2022 по 10.08.2023			


25	25.1	Вид объекта недвижимости:	Земельный участок
		Кадастровый номер:	50:33:0020528:21
		Назначение объекта недвижимости:	данные отсутствуют
		Виды разрешенного использования объекта недвижимости:	Для производства сельхозпродукции
		Местоположение:	Местоположение установлено относительно ориентира, расположенного в границах участка. Почтовый адрес ориентира: обл. Московская, р-н Ступинский, СПК (колхоз) "Новая жизнь".
		Площадь:	71150
	25.2	вид права, доля в праве:	Собственность
		дата государственной регистрации:	13.01.2022
		номер государственной регистрации:	50:33:0020528:21-50/152/2022-3
		основание государственной регистрации:	<p>Договор купли-продажи земельных участков, № 02/03/2012, выдан 02.03.2012</p> <p>Решение Арбитражного суда города Москвы, № А40-28627/20-160-37, выдан 20.01.2021</p>
		дата государственной регистрации прекращения права:	данные отсутствуют
	25.3	Ограничение прав и обременение объекта недвижимости:	не зарегистрировано
26	26.1	Вид объекта недвижимости:	Земельный участок
		Кадастровый номер:	50:33:0020564:513
		Назначение объекта недвижимости:	данные отсутствуют
		Виды разрешенного использования объекта недвижимости:	Для производства сельхозпродукции
		Местоположение:	Местоположение установлено относительно ориентира, расположенного в границах участка. Почтовый адрес ориентира: обл. Московская, р-н Ступинский, СПК (колхоз) "Новая жизнь".
		Площадь:	295321
	26.2	вид права, доля в праве:	Собственность
		дата государственной регистрации:	13.01.2022
		номер государственной регистрации:	50:33:0020564:513-50/152/2022-2
		основание государственной регистрации:	Договор купли-продажи земельных участков, № 02/03/2012, выдан 02.03.2012
		дата государственной регистрации прекращения права:	данные отсутствуют
	26.3	Ограничение прав и обременение объекта недвижимости:	не зарегистрировано

полное наименование должности		ДОКУМЕНТ ПОДПИСАН	инициалы, фамилия
		ЭЛЕКТРОННОЙ ПОДПИСЬЮ	
<p>Сертификат: 3094B7974B3CA8E1F07A347CFAD6FA78  Владелец: ФЕДЕРАЛЬНАЯ СЛУЖБА ГОСУДАРСТВЕННОЙ РЕГИСТРАЦИИ, КАДАСТРА И КАРТОГРАФИИ  Действителен: с 17.05.2022 по 10.08.2023</p>			

27	27.1	Вид объекта недвижимости:	Земельный участок
		Кадастровый номер:	50:33:0020564:515
		Назначение объекта недвижимости:	данные отсутствуют
		Виды разрешенного использования объекта недвижимости:	Для производства сельхозпродукции
		Местоположение:	Местоположение установлено относительно ориентира, расположенного в границах участка. Почтовый адрес ориентира: обл. Московская, р-н Ступинский, СПК (колхоз) "Новая жизнь".
		Площадь:	1922953
	27.2	вид права, доля в праве:	Собственность
		дата государственной регистрации:	13.01.2022
		номер государственной регистрации:	50:33:0020564:515-50/152/2022-3
		основание государственной регистрации:	Договор купли-продажи земельных участков, № 02/03/2012, выдан 02.03.2012
		дата государственной регистрации прекращения права:	данные отсутствуют
	27.3	Ограничение права и обременение объекта недвижимости:	
28	28.1	Вид объекта недвижимости:	Земельный участок
		Кадастровый номер:	50:33:0020564:517
		Назначение объекта недвижимости:	данные отсутствуют
		Виды разрешенного использования объекта недвижимости:	Для производства сельхозпродукции
		Местоположение:	Местоположение установлено относительно ориентира, расположенного в границах участка. Почтовый адрес ориентира: обл. Московская, р-н Ступинский, СПК (колхоз) "Новая жизнь".
		Площадь:	1689221
	28.2	вид права, доля в праве:	Собственность
		дата государственной регистрации:	12.01.2022
		номер государственной регистрации:	50:33:0020564:517-50/152/2022-2
		основание государственной регистрации:	Договор купли-продажи земельных участков, № 02/03/2012, выдан 02.03.2012
		дата государственной регистрации прекращения права:	данные отсутствуют
	28.3	Ограничение права и обременение объекта недвижимости:	

полное наименование должности		ДОКУМЕНТ ПОДПИСАН	инициалы, фамилия
		ЭЛЕКТРОННОЙ ПОДПИСЬЮ	
Сертификат: 3094B7974B3CA8E1F07A347CFAD6FA78 Владелец: ФЕДЕРАЛЬНАЯ СЛУЖБА ГОСУДАРСТВЕННОЙ РЕГИСТРАЦИИ, КАДАСТРА И КАРТОГРАФИИ Действителен: с 17.05.2022 по 10.08.2023			

29	29.1	Вид объекта недвижимости:	Земельный участок
		Кадастровый номер:	50:33:0020564:518
		Назначение объекта недвижимости:	данные отсутствуют
		Виды разрешенного использования объекта недвижимости:	Для производства сельхозпродукции
		Местоположение:	Местоположение установлено относительно ориентира, расположенного в границах участка. Почтовый адрес ориентира: обл. Московская, р-н Ступинский, СПК (колхоз) "Новая жизнь".
		Площадь:	1600548
	29.2	вид права, доля в праве:	Собственность
		дата государственной регистрации:	13.01.2022
		номер государственной регистрации:	50:33:0020564:518-50/152/2022-2
		основание государственной регистрации:	Договор купли-продажи земельных участков, № 02/03/2012, выдан 02.03.2012  Решение Арбитражного суда города Москвы, № А40-28627/20-160-37, выдан 20.01.2021
		дата государственной регистрации прекращения права:	данные отсутствуют
	29.3	Ограничение права и обременение объекта недвижимости:	
30	30.1	Вид объекта недвижимости:	Земельный участок
		Кадастровый номер:	50:33:0020564:519
		Назначение объекта недвижимости:	данные отсутствуют
		Виды разрешенного использования объекта недвижимости:	Для производства сельхозпродукции
		Местоположение:	Местоположение установлено относительно ориентира, расположенного в границах участка. Почтовый адрес ориентира: обл. Московская, р-н Ступинский, СПК (колхоз) "Новая жизнь".
		Площадь:	346149
	30.2	вид права, доля в праве:	Собственность
		дата государственной регистрации:	12.01.2022
		номер государственной регистрации:	50:33:0020564:519-50/152/2022-3
		основание государственной регистрации:	Договор купли-продажи земельных участков, № 02/03/2012, выдан 02.03.2012
		дата государственной регистрации прекращения права:	данные отсутствуют
	30.3	Ограничение права и обременение объекта недвижимости:	

полное наименование должности		ДОКУМЕНТ ПОДПИСАН	инициалы, фамилия
		ЭЛЕКТРОННОЙ ПОДПИСЬЮ	
Сертификат: 3094B7974B3CA8E1F07A347CFAD6FA78 Владелец: ФЕДЕРАЛЬНАЯ СЛУЖБА ГОСУДАРСТВЕННОЙ РЕГИСТРАЦИИ, КАДАСТРА И КАРТОГРАФИИ Действителен: с 17.05.2022 по 10.08.2023			

31	31.1	Вид объекта недвижимости:	Земельный участок
		Кадастровый номер:	50:33:0020564:520
		Назначение объекта недвижимости:	данные отсутствуют
		Виды разрешенного использования объекта недвижимости:	Для производства сельхозпродукции
		Местоположение:	Местоположение установлено относительно ориентира, расположенного в границах участка. Почтовый адрес ориентира: обл. Московская, р-н Ступинский, СПК (колхоз) "Новая жизнь".
		Площадь:	766435
	31.2	вид права, доля в праве:	Собственность
		дата государственной регистрации:	13.01.2022
		номер государственной регистрации:	50:33:0020564:520-50/152/2022-4
		основание государственной регистрации:	<p>Договор купли-продажи земельных участков, № 02/03/2012, выдан 02.03.2012</p> <p>Решение Арбитражного суда города Москвы, № А40-28627/20-160-37, выдан 20.01.2021</p>
		дата государственной регистрации прекращения права:	данные отсутствуют
	31.3	Ограничение прав и обременение объекта недвижимости:	не зарегистрировано
32	32.1	Вид объекта недвижимости:	Земельный участок
		Кадастровый номер:	50:33:0020564:521
		Назначение объекта недвижимости:	данные отсутствуют
		Виды разрешенного использования объекта недвижимости:	Для производства сельхозпродукции
		Местоположение:	Местоположение установлено относительно ориентира, расположенного в границах участка. Почтовый адрес ориентира: обл. Московская, р-н Ступинский, СПК (колхоз) "Новая жизнь".
		Площадь:	1322212
	32.2	вид права, доля в праве:	Собственность
		дата государственной регистрации:	13.01.2022
		номер государственной регистрации:	50:33:0020564:521-50/152/2022-2
		основание государственной регистрации:	<p>Договор купли-продажи земельных участков, № 02/03/2012, выдан 02.03.2012</p> <p>Решение Арбитражного суда города Москвы, № А40-28627/20-160-37, выдан 20.01.2021</p>
		дата государственной регистрации прекращения права:	данные отсутствуют
	32.3	Ограничение прав и обременение объекта недвижимости:	не зарегистрировано

полное наименование должности		ДОКУМЕНТ ПОДПИСАН ЭЛЕКТРОННОЙ ПОДПИСЬЮ	инициалы, фамилия
-------------------------------	---	---	-------------------

Сертификат: 3094B7974B3CA8E1F07A347CFAD6FA78

Владелец: ФЕДЕРАЛЬНАЯ СЛУЖБА ГОСУДАРСТВЕННОЙ

РЕГИСТРАЦИИ, КАДАСТРА И КАРТОГРАФИИ

Действителен: с 17.05.2022 по 10.08.2023



33	33.1	Вид объекта недвижимости:	Земельный участок
		Кадастровый номер:	50:33:0020564:523
		Назначение объекта недвижимости:	данные отсутствуют
		Виды разрешенного использования объекта недвижимости:	Для производства сельхозпродукции
		Местоположение:	Местоположение установлено относительно ориентира, расположенного в границах участка. Почтовый адрес ориентира: обл. Московская, р-н Ступинский, СПК (колхоз) "Новая жизнь".
		Площадь:	48002
	33.2	вид права, доля в праве:	Собственность
		дата государственной регистрации:	12.01.2022
		номер государственной регистрации:	50:33:0020564:523-50/152/2022-3
		основание государственной регистрации:	Договор купли-продажи земельных участков, № 02/03/2012, выдан 02.03.2012
		дата государственной регистрации прекращения права:	данные отсутствуют
	33.3	Ограничение права и обременение объекта недвижимости:	
34	34.1	Вид объекта недвижимости:	Земельный участок
		Кадастровый номер:	50:33:0020564:524
		Назначение объекта недвижимости:	данные отсутствуют
		Виды разрешенного использования объекта недвижимости:	Для производства сельхозпродукции
		Местоположение:	Местоположение установлено относительно ориентира, расположенного в границах участка. Почтовый адрес ориентира: обл. Московская, р-н Ступинский, СПК (колхоз) "Новая жизнь".
		Площадь:	837701
	34.2	вид права, доля в праве:	Собственность
		дата государственной регистрации:	13.01.2022
		номер государственной регистрации:	50:33:0020564:524-50/152/2022-3
		основание государственной регистрации:	Договор купли-продажи земельных участков, № 02/03/2012, выдан 02.03.2012  Решение Арбитражного суда города Москвы, № А40-28627/20-160-37, выдан 20.01.2021
		дата государственной регистрации прекращения права:	данные отсутствуют
	34.3	Ограничение права и обременение объекта недвижимости:	

полное наименование должности		ДОКУМЕНТ ПОДПИСАН	инициалы, фамилия
		ЭЛЕКТРОННОЙ ПОДПИСЬЮ	
Сертификат: 3094B7974B3CA8E1F07A347CFAD6FA78 Владелец: ФЕДЕРАЛЬНАЯ СЛУЖБА ГОСУДАРСТВЕННОЙ РЕГИСТРАЦИИ, КАДАСТРА И КАРТОГРАФИИ Действителен: с 17.05.2022 по 10.08.2023			

35	35.1	Вид объекта недвижимости:	Земельный участок
		Кадастровый номер:	50:33:0020564:525
		Назначение объекта недвижимости:	данные отсутствуют
		Виды разрешенного использования объекта недвижимости:	Для производства сельхозпродукции
		Местоположение:	Местоположение установлено относительно ориентира, расположенного в границах участка. Почтовый адрес ориентира: обл. Московская, р-н Ступинский, СПК (колхоз) "Новая жизнь".
		Площадь:	105675
	35.2	вид права, доля в праве:	Собственность
		дата государственной регистрации:	12.01.2022
		номер государственной регистрации:	50:33:0020564:525-50/152/2022-3
		основание государственной регистрации:	Договор купли-продажи земельных участков, № 02/03/2012, выдан 02.03.2012
		дата государственной регистрации прекращения права:	данные отсутствуют
	35.3	Ограничение права и обременение объекта недвижимости:	
36	36.1	Вид объекта недвижимости:	Земельный участок
		Кадастровый номер:	50:33:0020564:526
		Назначение объекта недвижимости:	данные отсутствуют
		Виды разрешенного использования объекта недвижимости:	Для производства сельхозпродукции
		Местоположение:	Местоположение установлено относительно ориентира, расположенного в границах участка. Почтовый адрес ориентира: обл. Московская, р-н Ступинский, СПК (колхоз) "Новая жизнь".
		Площадь:	908314
	36.2	вид права, доля в праве:	Собственность
		дата государственной регистрации:	13.01.2022
		номер государственной регистрации:	50:33:0020564:526-50/152/2022-3
		основание государственной регистрации:	Договор купли-продажи земельных участков, № 02/03/2012, выдан 02.03.2012  Решение Арбитражного суда города Москвы, № А40-28627/20-160-37, выдан 20.01.2021
		дата государственной регистрации прекращения права:	данные отсутствуют
	36.3	Ограничение права и обременение объекта недвижимости:	

полное наименование должности		ДОКУМЕНТ ПОДПИСАН	инициалы, фамилия
		ЭЛЕКТРОННОЙ ПОДПИСЬЮ	
Сертификат: 3094B7974B3CA8E1F07A347CFAD6FA78 Владелец: ФЕДЕРАЛЬНАЯ СЛУЖБА ГОСУДАРСТВЕННОЙ РЕГИСТРАЦИИ, КАДАСТРА И КАРТОГРАФИИ Действителен: с 17.05.2022 по 10.08.2023			


37	37.1	Вид объекта недвижимости:	Земельный участок
		Кадастровый номер:	50:33:0020564:527
		Назначение объекта недвижимости:	данные отсутствуют
		Виды разрешенного использования объекта недвижимости:	Для производства сельхозпродукции
		Местоположение:	Местоположение установлено относительно ориентира, расположенного в границах участка. Почтовый адрес ориентира: обл. Московская, р-н Ступинский, СПК (колхоз) "Новая жизнь".
		Площадь:	260303
	37.2	вид права, доля в праве:	Собственность
		дата государственной регистрации:	12.01.2022
		номер государственной регистрации:	50:33:0020564:527-50/152/2022-3
		основание государственной регистрации:	Договор купли-продажи земельных участков, № 02/03/2012, выдан 02.03.2012
		дата государственной регистрации прекращения права:	данные отсутствуют
	37.3	Ограничение права и обременение объекта недвижимости:	
38	38.1	Вид объекта недвижимости:	Земельный участок
		Кадастровый номер:	50:33:0020564:529
		Назначение объекта недвижимости:	данные отсутствуют
		Виды разрешенного использования объекта недвижимости:	Для производства сельхозпродукции
		Местоположение:	Местоположение установлено относительно ориентира, расположенного в границах участка. Почтовый адрес ориентира: обл. Московская, р-н Ступинский, СПК (колхоз) "Новая жизнь".
		Площадь:	788147
	38.2	вид права, доля в праве:	Собственность
		дата государственной регистрации:	12.01.2022
		номер государственной регистрации:	50:33:0020564:529-50/152/2022-3
		основание государственной регистрации:	Договор купли-продажи земельных участков, № 02/03/2012, выдан 02.03.2012
		дата государственной регистрации прекращения права:	данные отсутствуют
	38.3	Ограничение права и обременение объекта недвижимости:	

полное наименование должности		ДОКУМЕНТ ПОДПИСАН	инициалы, фамилия
		ЭЛЕКТРОННОЙ ПОДПИСЬЮ	
Сертификат: 3094B7974B3CA8E1F07A347CFAD6FA78 Владелец: ФЕДЕРАЛЬНАЯ СЛУЖБА ГОСУДАРСТВЕННОЙ РЕГИСТРАЦИИ, КАДАСТРА И КАРТОГРАФИИ Действителен: с 17.05.2022 по 10.08.2023			

39	39.1	Вид объекта недвижимости:	Земельный участок
		Кадастровый номер:	50:33:0020564:530
		Назначение объекта недвижимости:	данные отсутствуют
		Виды разрешенного использования объекта недвижимости:	Для производства сельхозпродукции
		Местоположение:	Местоположение установлено относительно ориентира, расположенного в границах участка. Почтовый адрес ориентира: обл. Московская, р-н Ступинский, СПК (колхоз) "Новая жизнь".
		Площадь:	384190
	39.2	вид права, доля в праве:	Собственность
		дата государственной регистрации:	13.01.2022
		номер государственной регистрации:	50:33:0020564:530-50/152/2022-3
		основание государственной регистрации:	<p>Договор купли-продажи земельных участков, № 02/03/2012, выдан 02.03.2012</p> <p>Решение Арбитражного суда города Москвы, № А40-28627/20-160-37, выдан 20.01.2021</p>
		дата государственной регистрации прекращения права:	данные отсутствуют
	39.3	Ограничение прав и обременение объекта недвижимости:	не зарегистрировано
40	40.1	Вид объекта недвижимости:	Земельный участок
		Кадастровый номер:	50:33:0020564:531
		Назначение объекта недвижимости:	данные отсутствуют
		Виды разрешенного использования объекта недвижимости:	Для производства сельхозпродукции
		Местоположение:	Местоположение установлено относительно ориентира, расположенного в границах участка. Почтовый адрес ориентира: обл. Московская, р-н Ступинский, СПК (колхоз) "Новая жизнь".
		Площадь:	134334
	40.2	вид права, доля в праве:	Собственность
		дата государственной регистрации:	12.01.2022
		номер государственной регистрации:	50:33:0020564:531-50/152/2022-3
		основание государственной регистрации:	Договор купли-продажи земельных участков, № 02/03/2012, выдан 02.03.2012
		дата государственной регистрации прекращения права:	данные отсутствуют
	40.3	Ограничение права и обременение объекта недвижимости:	

полное наименование должности		ДОКУМЕНТ ПОДПИСАН	инициалы, фамилия
		ЭЛЕКТРОННОЙ ПОДПИСЬЮ	
Сертификат: 3094B7974B3CA8E1F07A347CFAD6FA78 Владелец: ФЕДЕРАЛЬНАЯ СЛУЖБА ГОСУДАРСТВЕННОЙ РЕГИСТРАЦИИ, КАДАСТРА И КАРТОГРАФИИ Действителен: с 17.05.2022 по 10.08.2023			

41	41.1	Вид объекта недвижимости:	Земельный участок
		Кадастровый номер:	50:33:0020564:532
		Назначение объекта недвижимости:	данные отсутствуют
		Виды разрешенного использования объекта недвижимости:	Для производства сельхозпродукции
		Местоположение:	Местоположение установлено относительно ориентира, расположенного в границах участка. Почтовый адрес ориентира: обл. Московская, р-н Ступинский, СПК (колхоз) "Новая жизнь".
		Площадь:	657080
	41.2	вид права, доля в праве:	Собственность
		дата государственной регистрации:	12.01.2022
		номер государственной регистрации:	50:33:0020564:532-50/152/2022-3
		основание государственной регистрации:	Договор купли-продажи земельных участков, № 02/03/2012, выдан 02.03.2012
		дата государственной регистрации прекращения права:	данные отсутствуют
	41.3	Ограничение права и обременение объекта недвижимости:	
42	42.1	Вид объекта недвижимости:	Земельный участок
		Кадастровый номер:	50:33:0020564:533
		Назначение объекта недвижимости:	данные отсутствуют
		Виды разрешенного использования объекта недвижимости:	Для производства сельхозпродукции
		Местоположение:	Местоположение установлено относительно ориентира, расположенного в границах участка. Почтовый адрес ориентира: обл. Московская, р-н Ступинский, СПК (колхоз) "Новая жизнь".
		Площадь:	94007
	42.2	вид права, доля в праве:	Собственность
		дата государственной регистрации:	13.01.2022
		номер государственной регистрации:	50:33:0020564:533-50/152/2022-3
		основание государственной регистрации:	Договор купли-продажи земельных участков, № 02/03/2012, выдан 02.03.2012  Решение Арбитражного суда города Москвы, № А40-28627/20-160-37, выдан 20.01.2021
		дата государственной регистрации прекращения права:	данные отсутствуют
	42.3	Ограничение права и обременение объекта недвижимости:	

полное наименование должности		ДОКУМЕНТ ПОДПИСАН	инициалы, фамилия
		ЭЛЕКТРОННОЙ ПОДПИСЬЮ	
Сертификат: 3094B7974B3CA8E1F07A347CFAD6FA78 Владелец: ФЕДЕРАЛЬНАЯ СЛУЖБА ГОСУДАРСТВЕННОЙ РЕГИСТРАЦИИ, КАДАСТРА И КАРТОГРАФИИ Действителен: с 17.05.2022 по 10.08.2023			

43	43.1	Вид объекта недвижимости:	Земельный участок
		Кадастровый номер:	50:33:0020564:534
		Назначение объекта недвижимости:	данные отсутствуют
		Виды разрешенного использования объекта недвижимости:	Для производства сельхозпродукции
		Местоположение:	Местоположение установлено относительно ориентира, расположенного в границах участка. Почтовый адрес ориентира: обл. Московская, р-н Ступинский, СПК (колхоз) "Новая жизнь".
		Площадь:	937597
	43.2	вид права, доля в праве:	Собственность
		дата государственной регистрации:	13.01.2022
		номер государственной регистрации:	50:33:0020564:534-50/152/2022-3
		основание государственной регистрации:	Договор купли-продажи земельных участков, № 02/03/2012, выдан 02.03.2012  Решение Арбитражного суда города Москвы, № А40-28627/20-160-37, выдан 20.01.2021
		дата государственной регистрации прекращения права:	данные отсутствуют
	43.3	Ограничение прав и обременение объекта недвижимости:	не зарегистрировано
44	44.1	Вид объекта недвижимости:	Земельный участок
		Кадастровый номер:	50:33:0020564:535
		Назначение объекта недвижимости:	данные отсутствуют
		Виды разрешенного использования объекта недвижимости:	Для производства сельхозпродукции
		Местоположение:	Местоположение установлено относительно ориентира, расположенного в границах участка. Почтовый адрес ориентира: обл. Московская, р-н Ступинский, СПК (колхоз) "Новая жизнь".
		Площадь:	297617
	44.2	вид права, доля в праве:	Собственность
		дата государственной регистрации:	13.01.2022
		номер государственной регистрации:	50:33:0020564:535-50/152/2022-3
		основание государственной регистрации:	Договор купли-продажи земельных участков, № 02/03/2012, выдан 02.03.2012  Решение Арбитражного суда города Москвы, № А40-28627/20-160-37, выдан 20.01.2021
		дата государственной регистрации прекращения права:	данные отсутствуют
	44.3	Ограничение прав и обременение объекта недвижимости:	не зарегистрировано

полное наименование должности		ДОКУМЕНТ ПОДПИСАН	инициалы, фамилия
		ЭЛЕКТРОННОЙ ПОДПИСЬЮ	
Сертификат: 3094B7974B3CA8E1F07A347CFAD6FA78 Владелец: ФЕДЕРАЛЬНАЯ СЛУЖБА ГОСУДАРСТВЕННОЙ РЕГИСТРАЦИИ, КАДАСТРА И КАРТОГРАФИИ Действителен: с 17.05.2022 по 10.08.2023			

45	45.1	Вид объекта недвижимости:	Земельный участок
		Кадастровый номер:	50:33:0020564:536
		Назначение объекта недвижимости:	данные отсутствуют
		Виды разрешенного использования объекта недвижимости:	Для производства сельхозпродукции
		Местоположение:	Местоположение установлено относительно ориентира, расположенного в границах участка. Почтовый адрес ориентира: обл. Московская, р-н Ступинский, СПК (колхоз) "Новая жизнь".
		Площадь:	147420
	45.2	вид права, доля в праве:	Собственность
		дата государственной регистрации:	12.01.2022
		номер государственной регистрации:	50:33:0020564:536-50/152/2022-3
		основание государственной регистрации:	Договор купли-продажи земельных участков, № 02/03/2012, выдан 02.03.2012
		дата государственной регистрации прекращения права:	данные отсутствуют
	45.3	Ограничение права и обременение объекта недвижимости:	
46	Получатель выписки		Боклин Вячеслав Андреевич

Выписка содержит сведения Единого государственного реестра недвижимости о правах на объекты недвижимости, расположенные на территории Российской Федерации.

Использование сведений, содержащихся в настоящей выписке, способами или в форме, которые наносят ущерб правам и законным интересам правообладателей, влечет ответственность, предусмотренную законодательством Российской Федерации

полное наименование должности		ДОКУМЕНТ ПОДПИСАН	инициалы, фамилия
		ЭЛЕКТРОННОЙ ПОДПИСЬЮ	
Сертификат: 3094B7974B3CA8E1F07A347CFAD6FA78			
Владелец: ФЕДЕРАЛЬНАЯ СЛУЖБА ГОСУДАРСТВЕННОЙ			
РЕГИСТРАЦИИ, КАДАСТРА И КАРТОГРАФИИ			
Действителен: с 17.05.2022 по 10.08.2023			