

Филиал публично-правовой компании "Роскадастр" по Тверской области
полное наименование органа регистрации прав
Выписка из Единого государственного реестра недвижимости об объекте недвижимости


Сведения о характеристиках объекта недвижимости

На основании запроса от 16.06.2023, поступившего на рассмотрение 16.06.2023, сообщаем, что согласно записям Единого государственного реестра недвижимости:

Земельный участок		
Вид объекта недвижимости		
Лист № 1 раздела 1	Всего листов раздела 1: 2	Всего разделов: 5
16.06.2023г. № КУВН-001/2023-139427820		Всего листов выписки: 13
Кадастровый номер:	69.34.0000021.706	
Номер кадастрового квартала:	69.34.0000021	
Дата присвоения кадастрового номера:	21.08.2008	

Ранее присвоенный государственный учетный номер:	данные отсутствуют	
Местоположение:	Местоположение установлено относительно ориентира, расположенного за пределами участка. Ориентир б.н.л. Деревягино. Участок находится примерно в 500 м, по направлению на северо-восток от ориентира. Почтовый адрес ориентира: обл. Тверская, р-н Торопецкий, с/пос Скворцовское, б.н.л. Деревягино.	
Площадь:	129899 +/- 3154	
Кадастровая стоимость, руб.:	211735.37	
Кадастровые номера расположенных в пределах земельного участка объектов недвижимости:	данные отсутствуют	
Кадастровые номера объектов недвижимости, из которых образован объект недвижимости:	69.34.0000021.571	
Кадастровые номера образованных объектов недвижимости:	данные отсутствуют	
Категория земель:	Земли сельскохозяйственного назначения	
Виды разрешенного использования:	Для ведения фермерского хозяйства	
Сведения о кадастровом инженере:	данные отсутствуют	
Сведения о лесах, водных объектах и об иных природных объектах, расположенных в пределах земельного участка:	данные отсутствуют	
Сведения о том, что земельный участок полностью расположен в границах зоны с особыми условиями использования территории, территории объекта культурного наследия, публично сервитута:	данные отсутствуют	

ДОКУМЕНТ ПОДПИСАН
ЭЛЕКТРОННОЙ ПОДПИСЬЮ



Сертификат: 309487994B3CAE1E07A47C8AD6FA78
Владелец: ФЕДЕРАЛЬНАЯ СЛУЖБА ГОСУДАРСТВЕННОЙ
РЕГИСТРАЦИИ, КАДАСТРА И КАРТОГРАФИИ
Действителен: с 17.05.2022 по 10.08.2023

полное наименование Должности

инициалы, фамилия

Земельный участок
вид объекта недвижимости

Лист № 2 раздела 1	Всего листов раздела 1: 2	Всего разделов: 5	Всего листов выписки: 13
16.06.2023г. № КУВИ-001/2023-139427820			
Кадастровый номер: 69:34:0000021:706			

Сведения о том, что земельный участок расположен в границах особой экономической зоны, территории опережающего социально-экономического развития, зоны территориального развития в Российской Федерации, игорной зоны:	данные отсутствуют
Сведения о том, что земельный участок расположен в границах особо охраняемой природной территории, охотничьих угодий, лесничеств:	данные отсутствуют
Сведения о результатах проведения государственного земельного надзора:	данные отсутствуют
Сведения о расположении земельного участка в границах территории, в отношении которой утвержден проект межевания территории:	данные отсутствуют
Условный номер земельного участка:	данные отсутствуют
Сведения о принятии акта и (или) заключения договора, предусматривающих предоставление в соответствии с земельным законодательством исполнительным органом государственного органа власти или органом местного самоуправления, находящегося в государственной или муниципальной собственности земельного участка для строительства наемного дома социального использования или наемного дома коммерческого использования:	данные отсутствуют
Сведения о том, что земельный участок или земельные участки образованы на основании Решения об изъятии земельного участка и (или) расположенного на нем объекта недвижимости для государственных или муниципальных нужд:	данные отсутствуют
Сведения о том, что земельный участок образован из земель или земельного участка, государственная собственность на которые не разграничена:	данные отсутствуют
Сведения о наличии земельного спора о местоположении границ земельных участков:	данные отсутствуют
Статус записи об объекте недвижимости:	Сведения об объекте недвижимости имеют статус "актуальные"
Особые отметки:	Сведения, необходимые для заполнения раздела 4 - Сведения о частях земельного участка, отсутствуют.
Получатель выписки:	Арибашев Игорь Викторович, действующий(ая) на основании документа "" от имени заявителя АКЦИОНЕРНОЕ ОБЩЕСТВО "РУССКИЙ СТРОИТЕЛЬНЫЙ БАНК", 7744001514

ДОКУМЕНТ ПОДПИСАН

ЭЛЕКТРОННОЙ ПОДПИСЬЮ



Сертификат: 3094ВР7974ВЭС.СМЕЛ.П07.А4.7С.РА.ДЕ.А.У8

Выдавец: ФЕДЕРАЛЬНАЯ СЛУЖБА ГОСУДАРСТВЕННОЙ

РЕГИСТРАЦИИ, КАДАСТРА И КАРТОГРАФИИ


Действителен: с 17.05.2022 по 10.08.2023

Инициалы, фамилия

Выписка из Единого государственного реестра недвижимости об объекте недвижимости
Сведения о зарегистрированных правах

Земельный участок	
Вид объекта недвижимости	
Лист № 1 раздела 2	Всего листов раздела 2: 2
16.06.2023г. № КУВН-001/2023-139427820	Всего разделов: 5
Кадастровый номер:	69:34:0000021:706
	Всего листов выписки: 13

1	Правообладатель (правообладатели):	1.1	Комерческий Банк "Русский Торговый Банк" (общество с ограниченной ответственностью), ИНН: 7710020212, ОГРН: 1037739314348
	Сведения о возможности предоставления третьим лицам персональных данных физического лица:	1.1.1	данные отсутствуют
2	Вид, номер, дата и время государственной регистрации права:	2.1	Собственность 69:34:0000021:706-69/068/2023-15 14.06.2023 08:44:39
3	Сведения об осуществлении государственной регистрации сделки, права без необходимого в силу закона согласия третьего лица, органа:	3.1	данные отсутствуют
4	Ограничение прав и обременение объекта недвижимости:		не зарегистрировано
5	Договоры участия в долевом строительстве:		не зарегистрировано
6	Заявленные в судебном порядке права требования:		данные отсутствуют
7	Сведения о возможности предоставления третьим лицам персональных данных физического лица		данные отсутствуют
8	Сведения о возращении в отношении зарегистрированного права:		данные отсутствуют
9	Сведения о наличии решения об изъятии объекта недвижимости для государственных и муниципальных нужд:		данные отсутствуют
10	Сведения о невозможности государственной регистрации без личного участия правообладателя или его законного представителя:		данные отсутствуют
11	Правопритязания и сведения о наличии поступивших, но не рассмотренных заявлений о проведении государственной регистрации права (перехода, прекращения права), ограничения права или обременения объекта недвижимости, сделки в отношении объекта недвижимости:		отсутствуют

 <p>ДОКУМЕНТ ПОДПИСАН ЭЛЕКТРОННОЙ ПОДПИСЬЮ</p>	
Сертификат: 309b9797d33ca8e1f07d37cfa6d6f4a8 Владелец: ФЕДЕРАЛЬНАЯ СЛУЖБА ГОСУДАРСТВЕННОЙ РЕГИСТРАЦИИ, КАДАСТРА И КАРТОГРАФИИ Действителен: с 17.05.2022 по 10.08.2023	
ПОЛНОЕ НАИМЕНОВАНИЕ ДОЛЖНОСТИ	инициалы, фамилия

Земельный участок
вид объекта недвижимости

Лист № 2 раздела 2

Всего листов раздела 2: 2

Всего разделов: 5

Всего листов выписки: 13

16.06.2023г. № КУВИ-001/2023-139427820

Кадастровый номер: 69:34:0000021:706

11 Сведения о невозможности государственной регистрации перехода, прекращения, ограничения права на земельный участок из земель сельскохозяйственного назначения:

данные отсутствуют

полное наименование должности



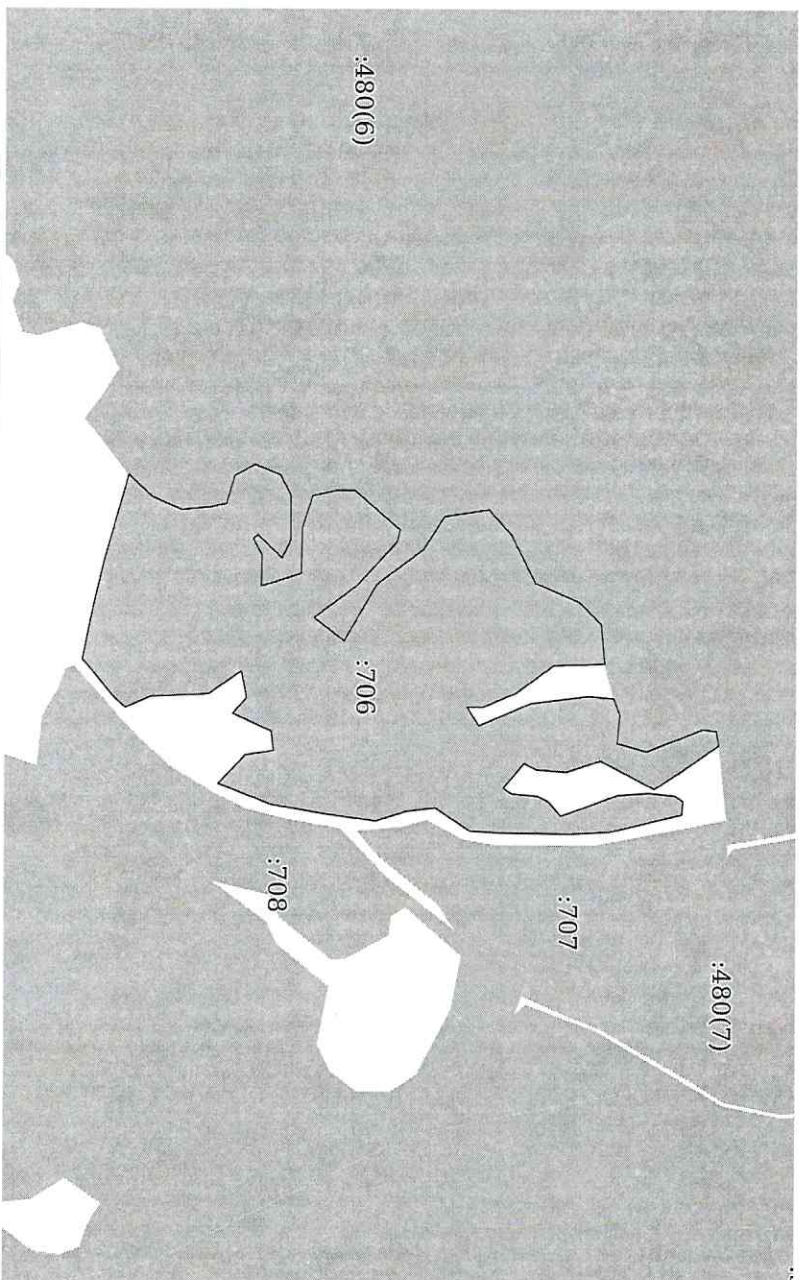
ДОКУМЕНТ ПОДПИСАН
ЭЛЕКТРОННОЙ ПОДПИСЬЮ

Сертификат: 3094b7974b3c8a6e1e07a437cfeadb6fa78
Владелец: ФЕДЕРАЛЬНАЯ СЛУЖБА ГОСУДАРСТВЕННОЙ
РЕГИСТРАЦИИ, КАДАСТРА И КАРТОГРАФИИ
Действителен: с 17.05.2022 по 10.08.2023


инициалы, фамилия

Выписка из Единого государственного реестра недвижимости об объекте недвижимости
 Описание местоположения земельного участка

Земельный участок			
вид объекта недвижимости			
Лист № 1 раздела 3	Всего листов раздела 3: 1	Всего разделов: 5	Всего листов выписки: 13
16.06.2023г. № КУВН-001/2023-139427820			
Кадастровый номер:		69:34:0000021:706	
План (чертеж, схема) земельного участка			



Масштаб 1:7000
 Условные обозначения:


 ДОКУМЕНТ ПОДПИСАН
 ЭЛЕКТРОННОЙ ПОДПИСЬЮ
 Сертификат: 3094B7974B3CA8E167A4C8FAD6FA78
 Владелец: ФЕДЕРАЛЬНАЯ СЛУЖБА ГОСУДАРСТВЕННОЙ
 РЕГИСТРАЦИИ, КАДАСТРА И КАРТОГРАФИИ
 Действителен с 17.05.2022 по 10.08.2023

ПОЛНОЕ НАИМЕНОВАНИЕ ДОЛЖНОСТИ

инициалы, фамилия

Выписка из Единого государственного реестра недвижимости об объекте недвижимости
 Описание местоположения земельного участка

Земельный участок	
Вид объекта недвижимости	
Лист № 1 раздела 3.1	Всего листов раздела 3.1: 4
Всего разделов: 5	
Всего листов выписки: 13	
16.06.2023г. № КУВН-001/2023-139427820	
Кадастровый номер:	69:34:0000021:706

№ п/п	Номер точки		Дирекционный угол	Горизонтальное проложение, м	Описание закреплении на местности	Кадастровые номера смежных участков	Сведения об адресах правообладателей смежных земельных участков
	начальной	конечной					
1	2	3	4	5	6	7	8
1	1.1.1	1.1.2	166°23.8'	75.63	Данные отсутствуют	Данные отсутствуют	Данные отсутствуют
2	1.1.2	1.1.3	176°53.0'	41.03	Данные отсутствуют	Данные отсутствуют	Данные отсутствуют
3	1.1.3	1.1.4	180°54.5'	70.71	Данные отсутствуют	Данные отсутствуют	Данные отсутствуют
4	1.1.4	1.1.5	183°23.2'	28.11	Данные отсутствуют	Данные отсутствуют	Данные отсутствуют
5	1.1.5	1.1.6	213°52.8'	41.91	Данные отсутствуют	Данные отсутствуют	Данные отсутствуют
6	1.1.6	1.1.7	173°20.8'	28.82	Данные отсутствуют	Данные отсутствуют	Данные отсутствуют
7	1.1.7	1.1.8	162°19.7'	32.98	Данные отсутствуют	Данные отсутствуют	Данные отсутствуют
8	1.1.8	1.1.9	187°53.2'	52.69	Данные отсутствуют	Данные отсутствуют	Данные отсутствуют
9	1.1.9	1.1.10	189°51.5'	55.26	Данные отсутствуют	Данные отсутствуют	Данные отсутствуют
10	1.1.10	1.1.11	201°18.4'	56.61	Данные отсутствуют	Данные отсутствуют	Данные отсутствуют
11	1.1.11	1.1.12	314°6.5'	39.5	Данные отсутствуют	Данные отсутствуют	Данные отсутствуют
12	1.1.12	1.1.13	351°9.7'	28.96	Данные отсутствуют	Данные отсутствуют	Данные отсутствуют
13	1.1.13	1.1.14	263°14.6'	19.04	Данные отсутствуют	Данные отсутствуют	Данные отсутствуют
14	1.1.14	1.1.15	204°22.7'	43.12	Данные отсутствуют	Данные отсутствуют	Данные отсутствуют
15	1.1.15	1.1.16	312°1.3'	20.96	Данные отсутствуют	Данные отсутствуют	Данные отсутствуют
16	1.1.16	1.1.17	259°17.2'	27.16	Данные отсутствуют	Данные отсутствуют	Данные отсутствуют
17	1.1.17	1.1.18	145°54.2'	40.67	Данные отсутствуют	Данные отсутствуют	Данные отсутствуют
18	1.1.18	1.1.19	177°16.4'	58.43	Данные отсутствуют	Данные отсутствуют	Данные отсутствуют
19	1.1.19	1.1.20	156°41.5'	28.1	Данные отсутствуют	Данные отсутствуют	Данные отсутствуют
20	1.1.20	1.1.21	221°51.0'	15.83	Данные отсутствуют	Данные отсутствуют	Данные отсутствуют
21	1.1.21	1.1.22	230°16.9'	49.17	Данные отсутствуют	Данные отсутствуют	Данные отсутствуют
22	1.1.22	1.1.23	281°5.5'	40.8	Данные отсутствуют	Данные отсутствуют	Данные отсутствуют

ДОКУМЕНТ ПОДПИСАН

ЭЛЕКТРОННОЙ ПОДПИСЬЮ

Сертификат: 309d4b797d43c5a8e1e07d437cfa8d6f478
 Владелец: ФЕДЕРАЛЬНАЯ СЛУЖБА ГОСУДАРСТВЕННОЙ
 РЕГИСТРАЦИИ, КАДАСТРА И КАРТОГРАФИИ
 Действителен: с 17.05.2022 по 10.08.2023

ПОЛНОЕ НАИМЕНОВАНИЕ ДОЛЖНОСТИ

инициалы, фамилия

Земельный участок
Вид объекта недвижимости

Лист № 2 раздела 3.1

Всего листов раздела 3.1: 4

Всего разделов: 5

Всего листов выписки: 13

16.06.2023г. № КУВИ-001/2023-139427820

Кадастровый номер:

69:34:0000021:706

1	2	3	4	5	6	7	8
23	1.1.23	1.1.24	283°42'	57.09	Данные отсутствуют	Данные отсутствуют	Данные отсутствуют
24	1.1.24	1.1.25	285°48.1'	94.78	Данные отсутствуют	Данные отсутствуют	Данные отсутствуют
25	1.1.25	1.1.26	43°11.0'	32.41	Данные отсутствуют	69:34:0000021:480(6)	Данные отсутствуют
26	1.1.26	1.1.27	23°45.3'	33.12	Данные отсутствуют	69:34:0000021:480(6)	Данные отсутствуют
27	1.1.27	1.1.28	354°33.5'	29.31	Данные отсутствуют	69:34:0000021:480(6)	Данные отсутствуют
28	1.1.28	1.1.29	346°33.2'	16.73	Данные отсутствуют	69:34:0000021:480(6)	Данные отсутствуют
29	1.1.29	1.1.30	285°47.2'	28.89	Данные отсутствуют	69:34:0000021:480(6)	Данные отсутствуют
30	1.1.30	1.1.31	330°38.2'	23.82	Данные отсутствуют	69:34:0000021:480(6)	Данные отсутствуют
31	1.1.31	1.1.32	22°14.6'	27.9	Данные отсутствуют	69:34:0000021:480(6)	Данные отсутствуют
32	1.1.32	1.1.33	62°37.0'	23.18	Данные отсутствуют	69:34:0000021:480(6)	Данные отсутствуют
33	1.1.33	1.1.34	90°0.0'	45.6	Данные отсутствуют	69:34:0000021:480(6)	Данные отсутствуют
34	1.1.34	1.1.35	116°4.6'	20.43	Данные отсутствуют	69:34:0000021:480(6)	Данные отсутствуют
35	1.1.35	1.1.36	224°4.9'	34.37	Данные отсутствуют	69:34:0000021:480(6)	Данные отсутствуют
36	1.1.36	1.1.37	135°15.4'	6.32	Данные отсутствуют	69:34:0000021:480(6)	Данные отсутствуют
37	1.1.37	1.1.38	60°52.7'	18.45	Данные отсутствуют	69:34:0000021:480(6)	Данные отсутствуют
38	1.1.38	1.1.39	91°0.7'	31.7	Данные отсутствуют	69:34:0000021:480(6)	Данные отсутствуют
39	1.1.39	1.1.40	342°26.0'	42.38	Данные отсутствуют	69:34:0000021:480(6)	Данные отсутствуют
40	1.1.40	1.1.41	271°22.4'	46.72	Данные отсутствуют	69:34:0000021:480(6)	Данные отсутствуют
41	1.1.41	1.1.42	287°24.1'	33.81	Данные отсутствуют	69:34:0000021:480(6)	Данные отсутствуют
42	1.1.42	1.1.43	347°18.5'	25.31	Данные отсутствуют	69:34:0000021:480(6)	Данные отсутствуют
43	1.1.43	1.1.44	0°0.0'	17.95	Данные отсутствуют	69:34:0000021:480(6)	Данные отсутствуют
44	1.1.44	1.1.45	41°22.4'	60.58	Данные отсутствуют	69:34:0000021:480(6)	Данные отсутствуют
45	1.1.45	1.1.46	102°55.8'	12.56	Данные отсутствуют	69:34:0000021:480(6)	Данные отсутствуют
46	1.1.46	1.1.47	132°14.9'	60.09	Данные отсутствуют	69:34:0000021:480(6)	Данные отсутствуют
47	1.1.47	1.1.48	143°15.3'	53.92	Данные отсутствуют	69:34:0000021:480(6)	Данные отсутствуют
48	1.1.48	1.1.49	37°37.9'	38.26	Данные отсутствуют	69:34:0000021:480(6)	Данные отсутствуют
49	1.1.49	1.1.50	300°1.8'	66.16	Данные отсутствуют	69:34:0000021:480(6)	Данные отсутствуют
50	1.1.50	1.1.51	323°2.9'	58.29	Данные отсутствуют	69:34:0000021:480(6)	Данные отсутствуют
51	1.1.51	1.1.52	302°9.1'	40.06	Данные отсутствуют	69:34:0000021:480(6)	Данные отсутствуют

ДОКУМЕНТ ПОДПИСАН

ЭЛЕКТРОННОЙ ПОДПИСЬЮ

Сертификат: 3094b7974b3c4be1e07437cf4d8bfa78
Выдана: ФЕДЕРАЛЬНАЯ СЛУЖБА ГОСУДАРСТВЕННОЙ
РЕГИСТРАЦИИ, КАДАСТРА И КАРТОГРАФИИ
Делегирован: с 17.05.2022 по 10.08.2023

ПОЛНОЕ НАИМЕНОВАНИЕ ДОЛЖНОСТИ

Инициалы, фамилия

Земельный участок
вид объекта недвижимости

Лист № 3 раздела 3.1

Всего листов раздела 3.1: 4

Всего разделов: 5

Всего листов выписки: 13

16.06.2023г. № КУВИ-001/2023-139427820

Кадастровый номер:

69:34:0000021:706

1	2	3	4	5	6	7	8
52	1.1.52	1.1.53	351°26.7'	44.84	Данные отсутствуют	69:34:0000021:480(6)	Данные отсутствуют
53	1.1.53	1.1.54	48°44.5'	34.03	Данные отсутствуют	69:34:0000021:480(6)	Данные отсутствуют
54	1.1.54	1.1.55	63°45.2'	54.57	Данные отсутствуют	69:34:0000021:480(6)	Данные отсутствуют
55	1.1.55	1.1.56	23°21.0'	47.69	Данные отсутствуют	69:34:0000021:480(6)	Данные отсутствуют
56	1.1.56	1.1.57	44°45.4'	31.6	Данные отсутствуют	69:34:0000021:480(6)	Данные отсутствуют
57	1.1.57	1.1.58	85°11.3'	40.17	Данные отсутствуют	69:34:0000021:480(6)	Данные отсутствуют
58	1.1.58	1.1.59	178°7.6'	51.1	Данные отсутствуют	Данные отсутствуют	Данные отсутствуют
59	1.1.59	1.1.60	143°55.0'	47.22	Данные отсутствуют	Данные отсутствуют	Данные отсутствуют
60	1.1.60	1.1.61	156°52.1'	35.38	Данные отсутствуют	Данные отсутствуют	Данные отсутствуют
61	1.1.61	1.1.62	180°0.0'	16.28	Данные отсутствуют	Данные отсутствуют	Данные отсутствуют
62	1.1.62	1.1.63	57°16.7'	21.81	Данные отсутствуют	Данные отсутствуют	Данные отсутствуют
63	1.1.63	1.1.64	336°54.9'	56.72	Данные отсутствуют	Данные отсутствуют	Данные отсутствуют
64	1.1.64	1.1.65	352°52.3'	58.26	Данные отсутствуют	Данные отсутствуют	Данные отсутствуют
65	1.1.65	1.1.66	5°1.5'	25.35	Данные отсутствуют	Данные отсутствуют	Данные отсутствуют
66	1.1.66	1.1.67	67°21.1'	17.48	Данные отсутствуют	69:34:0000021:480(6)	Данные отсутствуют
67	1.1.67	1.1.68	95°38.3'	28.5	Данные отсутствуют	69:34:0000021:480(6)	Данные отсутствуют
68	1.1.68	1.1.69	14°40.7'	30.74	Данные отсутствуют	69:34:0000021:480(6)	Данные отсутствуют
69	1.1.69	1.1.70	339°14.8'	61.21	Данные отсутствуют	69:34:0000021:480(6)	Данные отсутствуют
70	1.1.70	1.1.71	7°4.0'	13.57	Данные отсутствуют	69:34:0000021:480(6)	Данные отсутствуют
71	1.1.71	1.1.72	78°36.7'	14.18	Данные отсутствуют	Данные отсутствуют	Данные отсутствуют
72	1.1.72	1.1.73	145°50.1'	49.5	Данные отсутствуют	Данные отсутствуют	Данные отсутствуют
73	1.1.73	1.1.74	147°44.8'	29.19	Данные отсутствуют	Данные отсутствуют	Данные отсутствуют
74	1.1.74	1.1.75	207°3.6'	61.13	Данные отсутствуют	Данные отсутствуют	Данные отсутствуют
75	1.1.75	1.1.76	162°0.2'	35.99	Данные отсутствуют	Данные отсутствуют	Данные отсутствуют
76	1.1.76	1.1.77	184°11.4'	30.38	Данные отсутствуют	Данные отсутствуют	Данные отсутствуют
77	1.1.77	1.1.78	206°21.7'	13.78	Данные отсутствуют	Данные отсутствуют	Данные отсутствуют
78	1.1.78	1.1.79	130°18.7'	32.09	Данные отсутствуют	Данные отсутствуют	Данные отсутствуют
79	1.1.79	1.1.80	33°26.3'	10.09	Данные отсутствуют	Данные отсутствуют	Данные отсутствуют
80	1.1.80	1.1.81	4°35.0'	25.91	Данные отсутствуют	Данные отсутствуют	Данные отсутствуют



ДОКУМЕНТ ПОДПИСАН

ЭЛЕКТРОННОЙ ПОДПИСЬЮ

Сертификат: 3099В79/ДВЭС/САМЕ/ГО/Д4/С/РАД/Б/А/78

Владелец: ФЕДЕРАЛЬНАЯ СЛУЖБА ГОСУДАРСТВЕННОЙ

РЕГИСТРАЦИИ, КАДАСТРА И КАРТОГРАФИИ

Действителен: с 17.05.2022 по 10.08.2023

Инициалы, фамилия

ПОЛНОЕ НАИМЕНОВАНИЕ ДОЛЖНОСТИ

Земельный участок
вид объекта недвижимости

Лист № 4 раздела 3.1

Всего листов раздела 3.1: 4

Всего разделов: 5

Всего листов выписки: 13


16.06.2023г. № КУВИ-001/2023-139427820

Кадастровый номер:

69:34:0000021:706

1	2	3	4	5	6	7	8
81	1.1.81	1.1.82	27°27.2'	13.27	данные отсутствуют	данные отсутствуют	данные отсутствуют
82	1.1.82	1.1.83	49°41.7'	18.23	данные отсутствуют	данные отсутствуют	данные отсутствуют
83	1.1.83	1.1.84	339°55.1'	61.54	данные отсутствуют	данные отсутствуют	данные отсутствуют
84	1.1.84	1.1.85	355°53.1'	30.94	данные отсутствуют	данные отсутствуют	данные отсутствуют
85	1.1.85	1.1.86	5°53.5'	27.08	данные отсутствуют	данные отсутствуют	данные отсутствуют
86	1.1.86	1.1.87	35°16.5'	9.63	данные отсутствуют	данные отсутствуют	данные отсутствуют
87	1.1.87	1.1.1	94°50.3'	13.4	данные отсутствуют	данные отсутствуют	данные отсутствуют

ПОЛНОЕ НАИМЕНОВАНИЕ ДОЛЖНОСТИ



 ДОКУМЕНТ ПОДПИСАН
 ЭЛЕКТРОННОЙ ПОДПИСЬЮ
 Сертификат: 3094B7974B3CA8E1E07A347CEAD6FA78
 Владелец: ФЕДЕРАЛЬНАЯ СЛУЖБА ГОСУДАРСТВЕННОЙ
 РЕГИСТРАЦИИ, КАДАСТРА И КАРТОГРАФИИ
 Действителен: с 17.05.2022 по 10.08.2023

инициалы, фамилия

Выписка из Единого государственного реестра недвижимости об объекте недвижимости
 Описание местоположения земельного участка

Земельный участок	
Вид объекта недвижимости	
Лист № 1 раздела 3.2	Всего листов раздела 3.2: 4
16.06.2023г. № КУВН-001/2023-139427820	Всего разделов: 5
Кадастровый номер: 69:34:0000021:706	Всего листов выписки: 13

Сведения о характерных точках границы земельного участка				
Система координат СК кадастрового округа, зона 1				
Номер точки	Координаты, м		Описание закрепления на местности	Средняя квадратичная погрешность определения координат характерных точек границ земельного участка, м
	X	Y		
1	2	3	4	5
1	242936.98	1183725.94	-	-
2	242863.47	1183743.73	-	-
3	242822.5	1183745.96	-	-
4	242751.8	1183744.84	-	-
5	242723.74	1183743.18	-	-
6	242688.95	1183719.82	-	-
7	242660.32	1183723.16	-	-
8	242628.9	1183733.17	-	-
9	242576.71	1183725.94	-	-
10	242522.27	1183716.48	-	-
11	242469.53	1183695.91	-	-
12	242497.02	1183667.55	-	-
13	242525.64	1183663.1	-	-
14	242523.4	1183644.19	-	-
15	242484.12	1183626.39	-	-
16	242498.15	1183610.82	-	-
17	242493.1	1183584.13	-	-
18	242459.42	1183606.93	-	-
19	242401.06	1183609.71	-	-
20	242375.25	1183620.83	-	-
21	242363.46	1183610.27	-	-
22	242332.04	1183572.45	-	-

 <p>ДОКУМЕНТ ПОДПИСАН ЭЛЕКТРОННОЙ ПОДПИСЬЮ</p>	
<p>Сертификат: 3094B7974B3CA8E167A317C8AD6FA78 Владелец: ФЕДЕРАЛЬНАЯ СЛУЖБА ГОСУДАРСТВЕННОЙ РЕГИСТРАЦИИ, КАДАСТРА И КАРТОГРАФИИ Действителен с 17.05.2022 по 10.08.2023</p>	
ПОЛНОЕ НАИМЕНОВАНИЕ ДОЛЖНОСТИ	ИНИЦИАЛЫ, ФАМИЛИЯ

Земельный участок
вид объекта недвижимости

Лист № 2 раздела 3.2

Всего листов раздела 3.2: 4

Всего разделов: 5

Всего листов выписки: 13

16.06.2023г. № КУВН-001/2023-139427820

Кадастровый номер:

69:34:0000021:706

1	2	3	4	5
23	242339.89	1183532.41	-	-
24	242352.8	1183476.8	-	-
25	242378.61	1183385.6	-	-
26	242402.18	1183407.85	-	-
27	242432.49	1183421.19	-	-
28	242461.67	1183418.41	-	-
29	242477.94	1183414.52	-	-
30	242485.8	1183386.72	-	-
31	242506.56	1183375.04	-	-
32	242532.38	1183385.6	-	-
33	242543.04	1183406.18	-	-
34	242543.04	1183451.78	-	-
35	242534.06	1183470.13	-	-
36	242509.37	1183446.22	-	-
37	242504.88	1183450.67	-	-
38	242513.86	1183466.79	-	-
39	242513.3	1183498.49	-	-
40	242553.7	1183485.7	-	-
41	242554.82	1183438.99	-	-
42	242564.93	1183406.73	-	-
43	242589.62	1183401.17	-	-
44	242607.57	1183401.17	-	-
45	242653.03	1183441.21	-	-
46	242650.22	1183453.45	-	-
47	242609.82	1183497.93	-	-
48	242566.61	1183530.19	-	-
49	242596.91	1183553.55	-	-
50	242630.02	1183496.27	-	-
51	242676.6	1183461.23	-	-



ДОКУМЕНТ ПОДПИСАН
ЭЛЕКТРОННОЙ ПОДПИСЬЮ

ПОЛНОЕ НАИМЕНОВАНИЕ ДОЛЖНОСТИ

ИНИЦИАЛЫ, ФАМИЛИЯ

Сертификат: 309487974В3САВЕ1607437СФАДБГА78
Владелец: ФЕДЕРАЛЬНАЯ СЛУЖБА ГОСУДАРСТВЕННОЙ
РЕГИСТРАЦИИ, КАДАСТРА И КАРТОГРАФИИ
Действителен с 17.05.2022 по 10.08.2023

Земельный участок
вид объекта недвижимости

Лист № 3 раздела 3.2

Всего листов раздела 3.2: 4

Всего разделов: 5

Всего листов выписки: 13

16.06.2023г. № КВВИ-001/2023-139427820

Кадастровый номер:

69:34:0000021:706

1	2	3	4	5
52	242697.92	1183427.31	-	-
53	242742.26	1183420.64	-	-
54	242764.7	1183446.22	-	-
55	242788.83	1183495.16	-	-
56	242832.61	1183514.06	-	-
57	242855.05	1183536.31	-	-
58	242858.42	1183576.34	-	-
59	242807.35	1183578.01	-	-
60	242769.19	1183605.82	-	-
61	242736.65	1183619.72	-	-
62	242720.37	1183619.72	-	-
63	242732.16	1183638.07	-	-
64	242784.34	1183615.83	-	-
65	242842.15	1183608.6	-	-
66	242867.4	1183610.82	-	-
67	242874.13	1183626.95	-	-
68	242871.33	1183655.31	-	-
69	242901.07	1183663.1	-	-
70	242958.31	1183641.41	-	-
71	242971.78	1183643.08	-	-
72	242974.58	1183656.98	-	-
73	242933.62	1183684.78	-	-
74	242908.93	1183700.36	-	-
75	242854.49	1183672.55	-	-
76	242820.26	1183683.67	-	-
77	242789.96	1183681.45	-	-
78	242777.61	1183675.33	-	-
79	242756.85	1183699.8	-	-
80	242765.27	1183705.36	-	-

ДОКУМЕНТ ПОДПИСАН

ЭЛЕКТРОННОЙ ПОДПИСЬЮ

Сертификат: 3094В7974В3САВЕП04Д4СГАД6ЕА78

Выдатель: ФЕДЕРАЛЬНАЯ СЛУЖБА ГОСУДАРСТВЕННОЙ

РЕГИСТРАЦИИ, КАДАСТРА И КАРТОГРАФИИ

Действителен с 17.05.2022 по 10.08.2023

инициалы, фамилия

Земельный участок
 Вид объекта недвижимости

Лист № 4 раздела 3.2

Всего листов раздела 3.2: 4

Всего разделов: 5

Всего листов выписки: 13

16.06.2023г. № КВВН-001/2023-139427820

Кадастровый номер:

69:34:0000021:706

1	2	3	4	5
81	242791.08	1183707.58	-	-
82	242802.86	1183713.7	-	-
83	242814.65	1183727.6	-	-
84	242872.45	1183706.47	-	-
85	242903.31	1183704.25	-	-
86	242930.25	1183707.03	-	-
87	242938.11	1183712.59	-	-
1	242936.98	1183725.94	-	-

ДОКУМЕНТ ПОДПИСАН
 ЭЛЕКТРОННОЙ ПОДПИСЬЮ



Сертификат: 3094В7974В3СА8ЕП07434СФ4Д6БФА78
 Владелец: ФЕДЕРАЛЬНАЯ СЛУЖБА ГОСУДАРСТВЕННОЙ
 РЕГИСТРАЦИИ, КАДАСТРА И КАРТОГРАФИИ
 Действителен: с 17.05.2022 по 10.08.2023

ПОЛНОЕ НАИМЕНОВАНИЕ ДОЛЖНОСТИ

ИННИЦИАЛЫ, ФАМИЛИЯ