

Утверждена приказом
конкурсного управляющего

ООО «Мясоагропром» (ИНН: 6367007107, ОГРН: 1026303514379)

(организация)

(структурное подразделение)

Основание для проведения инвентаризации:

~~приказ, постановление, распоряжение~~

ненужное зачеркнуть

Вид деятельности

01.4

номер

1-И

дата

26.11.2021

Дата начала инвентаризации

26.11.2021

Дата окончания инвентаризации

15.04.2022

Вид операции

Номер документа	Дата составления
3	15.04.2022

ИНВЕНТАРИЗАЦИОННАЯ ОПИСЬ

Имущество: недвижимое имущество, находящееся в залоге у ООО «Ум-банк» в лице ГК АСВ

находящееся

в собственности ООО «Мясоагропром»

Местонахождение: Местонахождение: Россия, Самарская область, Красноярский район, село Хилково, Площадка нового свиного комплекса

Лицо (а), ответственное (ые) за сохранность имущества

Конкурсный управляющий

должность



подпись

Д.И. Романов

расшифровка подписи

должность

подпись

расшифровка подписи

Объекты незавершенного строительства ООО «Мясоагропром», находящиеся в залоге у ООО «Ум-банк» в лице ГК АСВ

№ n/n	Параметры	Характеристика объектов по данным свидетельств из регистрации права и выписки из ЕГРН	Кадастровая стоимость, руб.	Фактическое наличие	
				Количество, шт.	Стоимость, руб.
1	2	3	4	5	6
1	<u>Наименование</u>	<u>Корпус ождания и осеменения</u>	Степень готовности 90%, кадастровая стоимость не определена	1	н/д
	Вид объекта недвижимости	Объект незавершенного строительства			
	Кадастровый номер	63:26:1704025:12			
	Назначение объекта недвижимости	Нежилое здание			
	Адрес	Самарская область, Красноярский район, в границах кадастрового квартала 63:26:1704025			
	Площадь	Площадь 3481.1 кв. м., Площадь застройки 3481.1 кв. м.			
	Вид права, доля в праве	Собственность			
	Дата государственной регистрации	26.01.2017			
	Номер государственной регистрации	63:26:1704025:12-63/026/2017-1			
2	<u>Наименование</u>	<u>Корпус откорма №3</u>	Степень готовности 30%, кадастровая стоимость не определена	1	н/д
	Вид объекта недвижимости	Объект незавершенного строительства			
	Кадастровый номер	63:26:1704025:14			
	Назначение объекта недвижимости	Нежилое здание			
	Адрес	Самарская область, Красноярский район, в границах кадастрового квартала 63:26:1704025.			
	Площадь	Площадь 2755.9 кв.м., Площадь застройки 2755.9 кв.м			
	Вид права, доля в праве	Собственность			
	Дата государственной регистрации	26.01.2017			
	Номер государственной регистрации	63:26:1704025:14-63/026/2017-1			
3	<u>Наименование</u>	<u>Корпус опороса и доращивания № 1</u>	Степень готовности 90%, кадастровая стоимость не определена	1	н/д
	Вид объекта недвижимости	Объект незавершенного строительства			
	Кадастровый номер	63:26:1704025:8			
	Назначение объекта недвижимости	Нежилое здание			
	Адрес	Самарская область, Красноярский район, в границах кадастрового квартала 63:26:1704025.			
	Площадь	Площадь 3310.9 кв. м., Площадь застройки 3310.9 кв. м.			
	Вид права, доля в праве	Собственность			
	Дата государственной регистрации	26.01.2017			
	Номер государственной регистрации	63:26:1704025:8-63/026/2017-1			
4	<u>Наименование</u>	<u>Котельная</u>	Степень готовности 90%,	1	н/д
	Вид объекта недвижимости	Объект незавершенного строительства			
	Кадастровый номер	63:26:1704025:6			
	Назначение объекта недвижимости	Нежилое здание			

	Адрес	Самарская область, Красноярский район, в границах кадастрового квартала 63:26:1704025.	кадастровая стоимость не определена		
	Площадь	Площадь 120 кв. м., Площадь застройки 120 кв. м.			
	Вид права, доля в праве	Собственность			
	Дата государственной регистрации	26.01.2017			
	Номер государственной регистрации	63:26:1704025:6-63/026/2017-1			
5	<u>Наименование</u>	<u>Санпропускник</u>	Степень готовности 90%, кадастровая стоимость не определена	1	н/д
	Вид объекта недвижимости	Объект незавершенного строительства			
	Кадастровый номер	63:26:1704025:15			
	Назначение объекта недвижимости	Нежилое здание			
	Адрес	Самарская область, Красноярский район, в границах кадастрового квартала 63:26:1704025.			
	Площадь	Площадь 340 кв. м.			
	Вид права, доля в праве	Собственность			
	Дата государственной регистрации	26.01.2017			
	Номер государственной регистрации	63:26:1704025:15-63/026/2017-1			
6	<u>Наименование</u>	<u>Корпус опороса и доращивания № 2</u>	Степень готовности 70%, кадастровая стоимость не определена	1	н/д
	Вид объекта недвижимости	Объект незавершенного строительства			
	Кадастровый номер	63:26:1704025:9			
	Назначение объекта недвижимости	Нежилое здание			
	Адрес	Самарская область, Красноярский район, в границах кадастрового квартала 63:26:1704025			
	Площадь	Площадь 3035.5 кв. м., Площадь застройки 3035.5 кв. м.			
	Вид права, доля в праве	Собственность			
	Дата государственной регистрации	26.01.2017			
	Номер государственной регистрации	63:26:1704025:9-63/026/2017-1			
7	<u>Наименование</u>	<u>Кормокухня</u>	Степень готовности 90%, кадастровая стоимость не определена	1	н/д
	Вид объекта недвижимости	Объект незавершенного строительства			
	Кадастровый номер	63:26:1704025:7			
	Назначение объекта недвижимости	Нежилое здание			
	Адрес	Самарская область, Красноярский район, в границах кадастрового квартала 63:26:1704025.			
	Площадь	Площадь 605.7 кв. м., Площадь застройки 605.7 кв. м			
	Вид права, доля в праве	Собственность			
	Дата государственной регистрации	26.01.2017			
	Номер государственной регистрации	63:26:1704025:7-63/026/2017-1			
8	<u>Наименование</u>	<u>Корпус откорма №1</u>	Степень готовности 85%,	1	н/д
	Вид объекта недвижимости	Объект незавершенного строительства			
	Кадастровый номер	63:26:1704025:10			
	Назначение объекта недвижимости	Нежилое здание			

	Адрес	Самарская область, Красноярский район, в границах кадастрового квартала 63:26:1704025.	кадастровая стоимость не определена		
	Площадь	Площадь 2755.9 кв. м., Площадь застройки 2755.9 кв. м.			
	Вид права, доля в праве	Собственность			
	Дата государственной регистрации	26.01.2017			
	Номер государственной регистрации	63:26:1704025:10-63/026/2017-1			
9	<u>Наименование</u>	<u>Дезблок с КПП</u>	Степень готовности 85%, кадастровая стоимость не определена	1	н/д
	Вид объекта недвижимости	Объект незавершенного строительства			
	Кадастровый номер	63:26:1704025:13			
	Назначение объекта недвижимости	Нежилое здание			
	Адрес	Самарская область, Красноярский район, в границах кадастрового квартала 63:26:1704025.			
	Площадь	Площадь 204 кв. м., Площадь застройки 204 кв. м			
	Вид права, доля в праве	Собственность			
	Дата государственной регистрации	26.01.2017			
	Номер государственной регистрации	63:26:1704025:13-63/026/2017-1			
10	<u>Наименование</u>	<u>Корпус откорма №2</u>	Степень готовности 40%, кадастровая стоимость не определена	1	н/д
	Вид объекта недвижимости	Объект незавершенного строительства			
	Кадастровый номер	63:26:1704025:11			
	Назначение объекта недвижимости	Нежилое здание			
	Адрес	Самарская область, Красноярский район, в границах кадастрового квартала 63:26:1704025.			
	Площадь	Площадь 2755.9 кв. м., Площадь застройки 2755.9 кв. м			
	Вид права, доля в праве	Собственность			
	Дата государственной регистрации	26.01.2017			
	Номер государственной регистрации	63:26:1704025:11-63/026/2017-1			
		Итого:		10	-

Итого по описи:

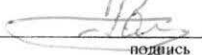

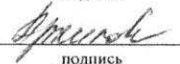

а) количество порядковых номеров _____ 10 (десять)
прописью

б) общее количество единиц фактически _____ 10 (десять)
прописью

в) на сумму фактически _____
прописью _____ руб. _____ коп.


Все подсчеты итогов по строкам, страницам и в целом по инвентаризационной описи проверены.

Председатель комиссии:

Конкурсный управляющий должность	 подпись	Д.И. Романов расшифровка подписи
Члены комиссии: Главный инженер должность	 подпись	А.Н. Власов расшифровка подписи
Главный вет. врач должность	 подпись	А.А. Архипова расшифровка подписи
Кладовщик должность	 подпись	Г.А. Филиппова расшифровка подписи

Все имущество, поименованное в настоящей инвентаризационной описи с № _____ 1 _____ по № _____ 10 _____, комиссией проверены в натуре в моем (нашем) присутствии и внесены в опись, в связи с чем претензий к инвентаризационной комиссии не имею (не имеем).
Имущество, перечисленное в описи, находится на моем (нашем) ответственном хранении.

Лицо (а), ответственное (ые) за сохранность имущества:

Конкурсный управляющий должность	 подпись	Д.И. Романов расшифровка подписи
_____ должность	_____ подпись	_____ расшифровка подписи
_____ должность	_____ подпись	_____ расшифровка подписи

« 15 » _____ апреля _____ 2022 г.

Указанные в настоящей описи данные и расчеты проверил

Конкурсный управляющий должность	 подпись	Д.И. Романов расшифровка подписи
_____ должность	_____ подпись	_____ расшифровка подписи

« 15 » _____ апреля _____ 2022 г.