

Филиал публично-правовой компании "Роскадастр" по Владимирской области
полное наименование органа регистрации прав
Выписка из Единого государственного реестра недвижимости об объекте недвижимости

Сведения о характеристиках объекта недвижимости

На основании запроса от 22.08.2023, поступившего на рассмотрение 22.08.2023, сообщаем, что согласно записям Единого государственного реестра недвижимости:

Раздел 1 Лист 1

Земельный участок			
вид объекта недвижимости			
Лист № 1 раздела 1	Всего листов раздела 1: 3	Всего разделов: 8	Всего листов выписки: 21
22.08.2023г. № КУВИ-001/2023-191626238			
Кадастровый номер:	33:01:000130:340		
Номер кадастрового квартала:	33:01:000130		
Дата присвоения кадастрового номера:	23.04.2008		
Ранее присвоенный государственный учетный номер:	данные отсутствуют		
Местоположение:	Местоположение установлено относительно ориентира, расположенного за пределами участка. Ориентир населенный пункт. Участок находится примерно в 500 м, по направлению на юго-восток от ориентира. Почтовый адрес ориентира: обл. Владимирская, р-н Александровский, д. Сабельское.		
Площадь:	112799		
Кадастровая стоимость, руб.:	470371.83		
Кадастровые номера расположенных в пределах земельного участка объектов недвижимости:	данные отсутствуют		
Кадастровые номера объектов недвижимости, из которых образован объект недвижимости:	33:01:000000:234		
Кадастровые номера образованных объектов недвижимости:	данные отсутствуют		
Категория земель:	Земли сельскохозяйственного назначения		
Виды разрешенного использования:	для сельскохозяйственного производства		
Сведения о кадастровом инженере:	данные отсутствуют		
Сведения о лесах, водных объектах и об иных природных объектах, расположенных в пределах земельного участка:	данные отсутствуют		
Сведения о том, что земельный участок полностью расположен в границах зоны с особыми условиями использования территории, территории объекта культурного наследия, публичного сервитута:	данные отсутствуют		

полное наименование должности	 ДОКУМЕНТ ПОДПИСАН ЭЛЕКТРОННОЙ ПОДПИСЬЮ Сертификат: 00ВВ056В7401СВ38D2В3576АСDС8425108 Владелец: ФЕДЕРАЛЬНАЯ СЛУЖБА ГОСУДАРСТВЕННОЙ РЕГИСТРАЦИИ, КАДАСТРА И КАРТОГРАФИИ Действителен: с 27.06.2023 по 19.09.2024	инициалы, фамилия

Земельный участок			
вид объекта недвижимости			
Лист № 2 раздела 1	Всего листов раздела 1: 3	Всего разделов: 8	Всего листов выписки: 21
22.08.2023г. № КУВИ-001/2023-191626238			
Кадастровый номер:		33:01:000130:340	
Сведения о том, что земельный участок расположен в границах особой экономической зоны, территории опережающего социально-экономического развития, зоны территориального развития в Российской Федерации, игровой зоны:		данные отсутствуют	
Сведения о том, что земельный участок расположен в границах особо охраняемой природной территории, охотничьих угодий, лесничеств:		данные отсутствуют	
Сведения о результатах проведения государственного земельного надзора:		данные отсутствуют	
Сведения о расположении земельного участка в границах территории, в отношении которой утвержден проект межевания территории:		данные отсутствуют	
Условный номер земельного участка:		данные отсутствуют	
Сведения о принятии акта и (или) заключении договора, предусматривающих предоставление в соответствии с земельным законодательством исполнительным органом государственным органом власти или органом местного самоуправления, находящегося в государственной или муниципальной собственности земельного участка для строительства наемного дома социального использования или наемного дома коммерческого использования:		данные отсутствуют	
Сведения о том, что земельный участок или земельные участки образованы на основании решения об изъятии земельного участка и (или) расположенного на нем объекта недвижимости для государственных или муниципальных нужд:		данные отсутствуют	
Сведения о том, что земельный участок образован из земель или земельного участка, государственная собственность на которые не разграничена:		данные отсутствуют	
Сведения о наличии земельного спора о местоположении границ земельных участков:		данные отсутствуют	
Статус записи об объекте недвижимости:		Сведения об объекте недвижимости имеют статус "актуальные"	
Особые отметки:		Граница земельного участка не установлена в соответствии с требованиями земельного законодательства. Сведения об ограничениях права на объект недвижимости, обременениях данного объекта, не зарегистрированных в реестре прав, ограничений прав и обременений недвижимого	



ДОКУМЕНТ ПОДПИСАН
ЭЛЕКТРОННОЙ ПОДПИСЬЮ

Сертификат: 00BV056B7401CB38D2B3576ACDC8425108

Владелец: ФЕДЕРАЛЬНАЯ СЛУЖБА ГОСУДАРСТВЕННОЙ

РЕГИСТРАЦИИ, КАДАСТРА И КАРТОГРАФИИ

Действителен: с 27.06.2023 по 19.09.2024

полное наименование должности

инициалы, фамилия

Земельный участок			
вид объекта недвижимости			
Лист № 3 раздела 1	Всего листов раздела 1: 3	Всего разделов: 8	Всего листов выписки: 21
22.08.2023г. № КУВИ-001/2023-191626238			
Кадастровый номер:		33:01:000130:340	
		<p>имущества: вид ограничения (обременения): ограничения прав на земельный участок, предусмотренные статьей 56 Земельного кодекса Российской Федерации; срок действия: с 09.12.2020; реквизиты документа-основания: постановление «О порядке установления охранных зон объектов электросетевого хозяйства и особых условий использования земельных участков, расположенных в границах таких зон» от 24.02.2009 № 160 выдан: Правительство РФ. вид ограничения (обременения): ограничения прав на земельный участок, предусмотренные статьей 56 Земельного кодекса Российской Федерации; срок действия: с 10.12.2020; реквизиты документа-основания: постановление "О порядке установления охранных зон объектов электросетевого хозяйства и особых условий использования земельных участков, расположенных в границах таких зон" (вместе с "Правилами установления охранных зон объектов электросетевого хозяйства и особых условий использования земельных участков, расположенных в границах таких зон" от 24.02.2009 № 160 выдан: Правительство РФ.</p>	
Получатель выписки:		Бурханова Марина Николаевна	

полное наименование должности	 ДОКУМЕНТ ПОДПИСАН ЭЛЕКТРОННОЙ ПОДПИСЬЮ Сертификат: 00ВВ056В7401СВ38D2В3576АСDС8425108 Владелец: ФЕДЕРАЛЬНАЯ СЛУЖБА ГОСУДАРСТВЕННОЙ РЕГИСТРАЦИИ, КАДАСТРА И КАРТОГРАФИИ Действителен: с 27.06.2023 по 19.09.2024	инициалы, фамилия
-------------------------------	---	-------------------

Выписка из Единого государственного реестра недвижимости об объекте недвижимости
Сведения о зарегистрированных правах

Земельный участок			
вид объекта недвижимости			
Лист № 1 раздела 2	Всего листов раздела 2: 2	Всего разделов: 8	Всего листов выписки: 21
22.08.2023г. № КУВИ-001/2023-191626238			
Кадастровый номер:		33:01:000130:340	
1	Правообладатель (правообладатели):	1.1	Коммерческий Банк "ИНТЕРПРОМБАНК" (акционерное общество), ИНН: 7704132246
	Сведения о возможности предоставления третьим лицам персональных данных физического лица:	1.1.1	данные отсутствуют
2	Вид, номер, дата и время государственной регистрации права:	2.1	Собственность 33:01:000130:340-33/017/2019-3 26.08.2019 13:31:34
3	Сведения об осуществлении государственной регистрации сделки, права без необходимого в силу закона согласия третьего лица, органа:	3.1	данные отсутствуют
4	Ограничение прав и обременение объекта недвижимости:	не зарегистрировано	
5	Договоры участия в долевом строительстве:	не зарегистрировано	
6	Заявленные в судебном порядке права требования:	данные отсутствуют	
7	Сведения о возможности предоставления третьим лицам персональных данных физического лица	данные отсутствуют	
8	Сведения о возражении в отношении зарегистрированного права:	данные отсутствуют	
9	Сведения о наличии решения об изъятии объекта недвижимости для государственных и муниципальных нужд:	данные отсутствуют	
10	Сведения о невозможности государственной регистрации без личного участия правообладателя или его законного представителя:	данные отсутствуют	
11	Правопритязания и сведения о наличии поступивших, но не рассмотренных заявлений о проведении государственной регистрации права (перехода, прекращения права), ограничения права или обременения объекта недвижимости, сделки в отношении объекта недвижимости:	отсутствуют	



ДОКУМЕНТ ПОДПИСАН
ЭЛЕКТРОННОЙ ПОДПИСЬЮ

Сертификат: 00ВВ056В7401СВ38D2В3576АСDС8425108

Владелец: ФЕДЕРАЛЬНАЯ СЛУЖБА ГОСУДАРСТВЕННОЙ

РЕГИСТРАЦИИ, КАДАСТРА И КАРТОГРАФИИ

Действителен: с 27.06.2023 по 19.09.2024

полное наименование должности

инициалы, фамилия

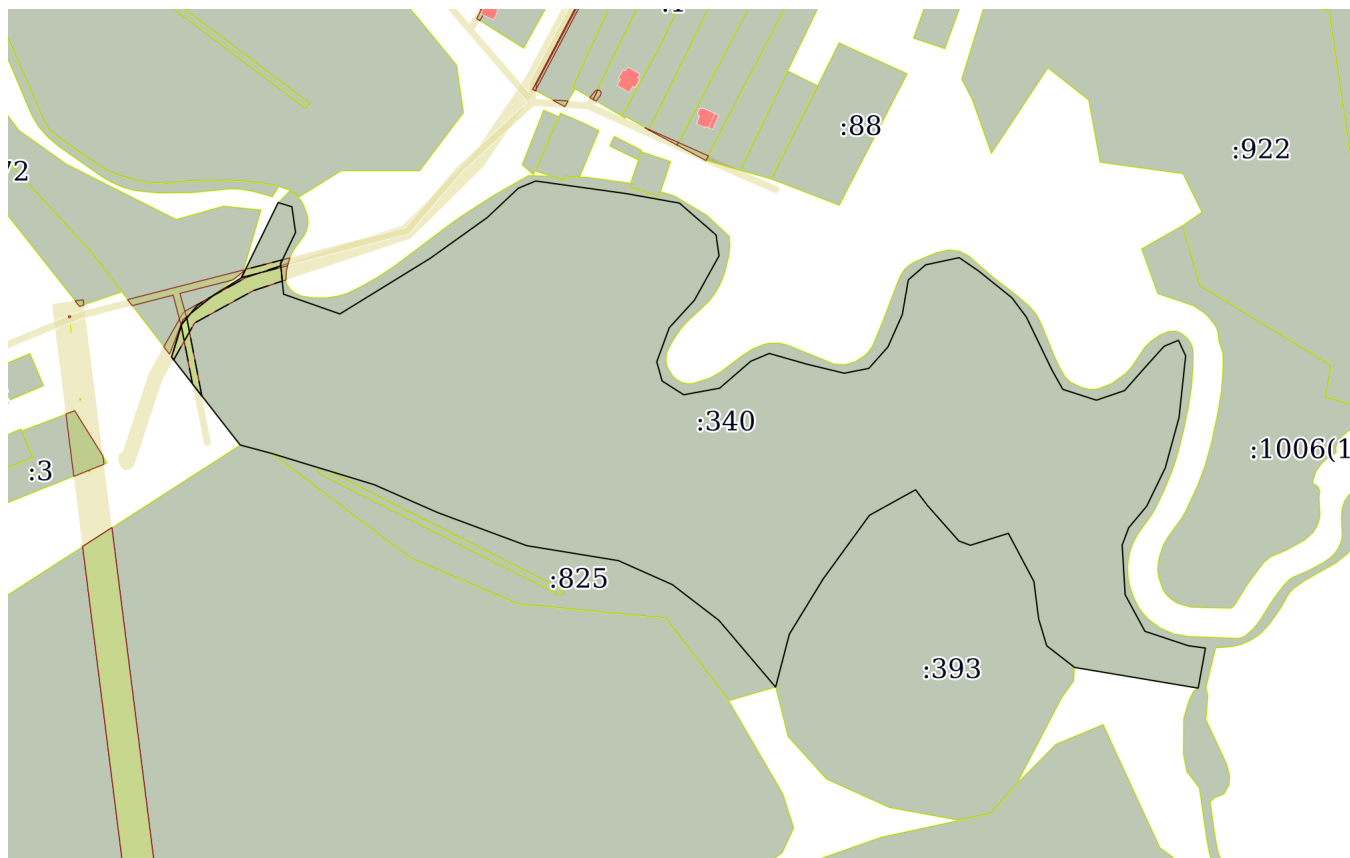
Земельный участок			
вид объекта недвижимости			
Лист № 2 раздела 2	Всего листов раздела 2: 2	Всего разделов: 8	Всего листов выписки: 21
22.08.2023г. № КУВИ-001/2023-191626238			
Кадастровый номер:		33:01:000130:340	
11	Сведения о невозможности государственной регистрации перехода, прекращения, ограничения права на земельный участок из земель сельскохозяйственного назначения:	данные отсутствуют	

полное наименование должности		ДОКУМЕНТ ПОДПИСАН	инициалы, фамилия
		ЭЛЕКТРОННОЙ ПОДПИСЬЮ	
Сертификат: 00ВВ056В7401СВ38D2В3576АСDС8425108			
Владелец: ФЕДЕРАЛЬНАЯ СЛУЖБА ГОСУДАРСТВЕННОЙ			
РЕГИСТРАЦИИ, КАДАСТРА И КАРТОГРАФИИ			
Действителен: с 27.06.2023 по 19.09.2024			

Выписка из Единого государственного реестра недвижимости об объекте недвижимости
Описание местоположения земельного участка

Земельный участок			
вид объекта недвижимости			
Лист № 1 раздела 3	Всего листов раздела 3: 1	Всего разделов: 8	Всего листов выписки: 21
22.08.2023г. № КУВИ-001/2023-191626238			
Кадастровый номер:		33:01:000130:340	

План (чертеж, схема) земельного участка



Масштаб 1:5000

Условные обозначения:



ДОКУМЕНТ ПОДПИСАН
ЭЛЕКТРОННОЙ ПОДПИСЬЮ

Сертификат: 00ВВ056В7401СВ38D2В3576АСDС8425108
Владелец: ФЕДЕРАЛЬНАЯ СЛУЖБА ГОСУДАРСТВЕННОЙ
РЕГИСТРАЦИИ, КАДАСТРА И КАРТОГРАФИИ
Действителен: с 27.06.2023 по 19.09.2024

полное наименование должности

инициалы, фамилия

Выписка из Единого государственного реестра недвижимости об объекте недвижимости

Описание местоположения земельного участка

Земельный участок			
вид объекта недвижимости			
Лист № 1 раздела 3.1	Всего листов раздела 3.1: 4	Всего разделов: 8	Всего листов выписки: 21
22.08.2023г. № КУВИ-001/2023-191626238			
Кадастровый номер:		33:01:000130:340	

Описание местоположения границ земельного участка							
№ п/п	Номер точки		Дирекционный угол	Горизонтальное проложение, м	Описание закрепления на местности	Кадастровые номера смежных участков	Сведения об адресах правообладателей смежных земельных участков
	начальная	конечная					
1	2	3	4	5	6	7	8
1	1.1.1	1.1.2	51°33.2'	20.14	данные отсутствуют	33:01:000130:683	данные отсутствуют
2	1.1.2	1.1.3	58°4.7'	21.47	данные отсутствуют	33:01:000130:683	данные отсутствуют
3	1.1.3	1.1.4	26°2.9'	56.15	данные отсутствуют	данные отсутствуют	данные отсутствуют
4	1.1.4	1.1.5	106°59.0'	9.62	данные отсутствуют	33:01:000130:448	данные отсутствуют
5	1.1.5	1.1.6	171°57.2'	17.43	данные отсутствуют	33:01:000130:448	данные отсутствуют
6	1.1.6	1.1.7	205°40.8'	23.17	данные отсутствуют	33:01:000130:448	данные отсутствуют
7	1.1.7	1.1.8	174°25.2'	20.57	данные отсутствуют	33:01:000130:448	данные отсутствуют
8	1.1.8	1.1.9	109°20.5'	40.01	данные отсутствуют	33:01:000130:448	данные отсутствуют
9	1.1.9	1.1.10	58°22.0'	71.18	данные отсутствуют	33:01:000130:448	данные отсутствуют
10	1.1.10	1.1.11	54°25.2'	23.46	данные отсутствуют	33:01:000130:448	данные отсутствуют
11	1.1.11	1.1.12	54°24.4'	23.45	данные отсутствуют	33:01:000130:448	данные отсутствуют
12	1.1.12	1.1.13	46°40.9'	28.67	данные отсутствуют	33:01:000130:448	данные отсутствуют
13	1.1.13	1.1.14	67°31.4'	12.61	данные отсутствуют	33:01:000130:448	данные отсутствуют
14	1.1.14	1.1.15	97°55.2'	61.18	данные отсутствуют	33:01:000130:448	данные отсутствуют
15	1.1.15	1.1.16	100°10.9'	36.32	данные отсутствуют	33:01:000130:448	данные отсутствуют
16	1.1.16	1.1.17	131°1.4'	32.42	данные отсутствуют	33:01:000130:448	данные отсутствуют
17	1.1.17	1.1.18	171°43.8'	12.17	данные отсутствуют	33:01:000130:448	данные отсутствуют
18	1.1.18	1.1.19	171°45.0'	2.02	данные отсутствуют	33:01:000130:448	данные отсутствуют
19	1.1.19	1.1.20	209°1.2'	22.65	данные отсутствуют	33:01:000130:448	данные отсутствуют
20	1.1.20	1.1.21	209°1.8'	11.33	данные отсутствуют	33:01:000130:448	данные отсутствуют
21	1.1.21	1.1.22	222°24.3'	20.3	данные отсутствуют	33:01:000130:448	данные отсутствуют
22	1.1.22	1.1.23	222°24.8'	4.7	данные отсутствуют	33:01:000130:448	данные отсутствуют



ДОКУМЕНТ ПОДПИСАН
ЭЛЕКТРОННОЙ ПОДПИСЬЮ

Сертификат: 00BV056B7401CB38D2B3576ACDC8425108

Владелец: ФЕДЕРАЛЬНАЯ СЛУЖБА ГОСУДАРСТВЕННОЙ

РЕГИСТРАЦИИ, КАДАСТРА И КАРТОГРАФИИ

Действителен: с 27.06.2023 по 19.09.2024

полное наименование должности

инициалы, фамилия

Земельный участок

вид объекта недвижимости

Лист № 2 раздела 3.1

Всего листов раздела 3.1: 4

Всего разделов: 8

Всего листов выписки: 21

22.08.2023г. № КУВИ-001/2023-191626238

Кадастровый номер:

33:01:000130:340

1	2	3	4	5	6	7	8
23	1.1.23	1.1.24	200°9.6'	24.37	данные отсутствуют	33:01:000130:448	данные отсутствуют
24	1.1.24	1.1.25	164°20.3'	13.34	данные отсутствуют	33:01:000130:448	данные отсутствуют
25	1.1.25	1.1.26	122°35.8'	17.15	данные отсутствуют	33:01:000130:448	данные отсутствуют
26	1.1.26	1.1.27	79°36.4'	24.5	данные отсутствуют	33:01:000130:448	данные отсутствуют
27	1.1.27	1.1.28	49°6.1'	27.58	данные отсутствуют	33:01:000130:448	данные отсутствуют
28	1.1.28	1.1.29	67°15.2'	13.5	данные отсутствуют	33:01:000130:448	данные отсутствуют
29	1.1.29	1.1.30	105°55.6'	26.31	данные отсутствуют	33:01:000130:448	данные отсутствуют
30	1.1.30	1.1.31	103°36.8'	25.62	данные отсутствуют	33:01:000130:448	данные отсутствуют
31	1.1.31	1.1.32	78°57.5'	16.76	данные отсутствуют	33:01:000130:448	данные отсутствуют
32	1.1.32	1.1.33	41°38.8'	19.34	данные отсутствуют	33:01:000130:448	данные отсутствуют
33	1.1.33	1.1.34	23°54.7'	18.55	данные отсутствуют	33:01:000130:448	данные отсутствуют
34	1.1.34	1.1.35	23°53.0'	5.16	данные отсутствуют	33:01:000130:448	данные отсутствуют
35	1.1.35	1.1.36	9°50.5'	23.64	данные отсутствуют	33:01:000130:448	данные отсутствуют
36	1.1.36	1.1.37	49°10.6'	15.34	данные отсутствуют	33:01:000130:448	данные отсутствуют
37	1.1.37	1.1.38	77°56.0'	23.01	данные отсутствуют	33:01:000130:448	данные отсутствуют
38	1.1.38	1.1.39	124°29.7'	15.59	данные отсутствуют	33:01:000130:448	данные отсутствуют
39	1.1.39	1.1.40	128°48.2'	28.82	данные отсутствуют	33:01:000130:448	данные отсутствуют
40	1.1.40	1.1.41	143°7.3'	12.66	данные отсутствуют	33:01:000130:448	данные отсутствуют
41	1.1.41	1.1.42	143°7.8'	3.4	данные отсутствуют	33:01:000130:448	данные отсутствуют
42	1.1.42	1.1.43	154°13.0'	39.68	данные отсутствуют	33:01:000130:448	данные отсутствуют
43	1.1.43	1.1.44	150°35.0'	14.74	данные отсутствуют	33:01:000130:448	данные отсутствуют
44	1.1.44	1.1.45	107°50.6'	23.6	данные отсутствуют	33:01:000130:448	данные отсутствуют
45	1.1.45	1.1.46	71°14.5'	11.79	данные отсутствуют	33:01:000130:448	данные отсутствуют
46	1.1.46	1.1.47	71°12.6'	8.17	данные отсутствуют	33:01:000130:448	данные отсутствуют
47	1.1.47	1.1.48	41°27.8'	23.05	данные отсутствуют	33:01:000130:448	данные отсутствуют
48	1.1.48	1.1.49	42°3.4'	7.43	данные отсутствуют	33:01:000130:448	данные отсутствуют
49	1.1.49	1.1.50	42°8.0'	9.33	данные отсутствуют	33:01:000130:448	данные отсутствуют
50	1.1.50	1.1.51	67°14.9'	1.34	данные отсутствуют	33:01:000130:448	данные отсутствуют
51	1.1.51	1.1.52	67°18.4'	9.07	данные отсутствуют	33:01:000130:448	данные отсутствуют



ДОКУМЕНТ ПОДПИСАН
ЭЛЕКТРОННОЙ ПОДПИСЬЮ

Сертификат: 00BV056B7401CB38D2B3576ACDC8425108

Владелец: ФЕДЕРАЛЬНАЯ СЛУЖБА ГОСУДАРСТВЕННОЙ

РЕГИСТРАЦИИ, КАДАСТРА И КАРТОГРАФИИ

Действителен: с 27.06.2023 по 19.09.2024

полное наименование должности

инициалы, фамилия

Земельный участок
вид объекта недвижимости

Лист № 3 раздела 3.1

Всего листов раздела 3.1: 4

Всего разделов: 8

Всего листов выписки: 21

22.08.2023г. № КУВИ-001/2023-191626238

Кадастровый номер:

33:01:000130:340

1	2	3	4	5	6	7	8
52	1.1.52	1.1.53	155°7.6`	11.51	данные отсутствуют	33:01:000130:448	данные отсутствуют
53	1.1.53	1.1.54	186°7.8`	41.58	данные отсутствуют	33:01:000130:448	данные отсутствуют
54	1.1.54	1.1.55	195°16.3`	34.96	данные отсутствуют	33:01:000130:448	данные отсутствуют
55	1.1.55	1.1.56	205°50.9`	6.79	данные отсутствуют	33:01:000130:448	данные отсутствуют
56	1.1.56	1.1.57	205°51.5`	21.76	данные отсутствуют	33:01:000130:448	данные отсутствуют
57	1.1.57	1.1.58	219°49.5`	18.82	данные отсутствуют	33:01:000130:448	данные отсутствуют
58	1.1.58	1.1.59	200°42.4`	12.44	данные отсутствуют	33:01:000130:448	данные отсутствуют
59	1.1.59	1.1.60	176°33.9`	33.38	данные отсутствуют	33:01:000130:448	данные отсутствуют
60	1.1.60	1.1.61	151°34.7`	4.83	данные отсутствуют	33:01:000130:448	данные отсутствуют
61	1.1.61	1.1.62	151°35.2`	23.01	данные отсутствуют	33:01:000130:448	данные отсутствуют
62	1.1.62	1.1.63	108°24.8`	25.58	данные отсутствуют	33:01:000130:448	данные отсутствуют
63	1.1.63	1.1.64	108°28.3`	4.89	данные отсутствуют	33:01:000130:448	данные отсутствуют
64	1.1.64	1.1.65	97°55.4`	11.75	данные отсутствуют	33:01:000130:448	данные отсутствуют
65	1.1.65	1.1.66	190°12.1`	27.16	данные отсутствуют	33:01:000130:448	данные отсутствуют
66	1.1.66	1.1.67	267°34.8`	0.71	данные отсутствуют	33:01:000130:448	данные отсутствуют
67	1.1.67	1.1.68	279°31.4`	83.29	данные отсутствуют	данные отсутствуют	данные отсутствуют
68	1.1.68	1.1.69	307°47.4`	23.66	данные отсутствуют	33:01:000130:393	адрес отсутствует
69	1.1.69	1.1.70	343°18.1`	18.79	данные отсутствуют	33:01:000130:393	адрес отсутствует
70	1.1.70	1.1.71	352°44.1`	25.3	данные отсутствуют	33:01:000130:393	адрес отсутствует
71	1.1.71	1.1.72	332°6.2`	36.55	данные отсутствуют	33:01:000130:393	адрес отсутствует
72	1.1.72	1.1.73	252°34.9`	26.73	данные отсутствуют	33:01:000130:393	адрес отсутствует
73	1.1.73	1.1.74	290°37.3`	8.21	данные отсутствуют	33:01:000130:393	адрес отсутствует
74	1.1.74	1.1.75	318°28.3`	31.64	данные отсутствуют	33:01:000130:393	адрес отсутствует
75	1.1.75	1.1.76	322°46.3`	5.12	данные отсутствуют	33:01:000130:393	адрес отсутствует
76	1.1.76	1.1.77	322°56.0`	8.2	данные отсутствуют	33:01:000130:393	адрес отсутствует
77	1.1.77	1.1.78	241°2.9`	35.32	данные отсутствуют	33:01:000130:393	адрес отсутствует
78	1.1.78	1.1.79	216°1.6`	52.67	данные отсутствуют	33:01:000130:393	адрес отсутствует
79	1.1.79	1.1.80	211°27.7`	43.49	данные отсутствуют	33:01:000130:393	адрес отсутствует
80	1.1.80	1.1.81	194°31.7`	36.67	данные отсутствуют	33:01:000130:393	адрес отсутствует



ДОКУМЕНТ ПОДПИСАН
ЭЛЕКТРОННОЙ ПОДПИСЬЮ

Сертификат: 00BV056B7401CB38D2B3576ACDC8425108

Владелец: ФЕДЕРАЛЬНАЯ СЛУЖБА ГОСУДАРСТВЕННОЙ

РЕГИСТРАЦИИ, КАДАСТРА И КАРТОГРАФИИ

Действителен: с 27.06.2023 по 19.09.2024

полное наименование должности

инициалы, фамилия

Земельный участок

вид объекта недвижимости

Лист № 4 раздела 3.1

Всего листов раздела 3.1: 4

Всего разделов: 8

Всего листов выписки: 21

22.08.2023г. № КУВИ-001/2023-191626238

Кадастровый номер:

33:01:000130:340

1	2	3	4	5	6	7	8
81	1.1.81	1.1.82	319°40.4`	58.58	данные отсутствуют	33:01:000130:825	данные отсутствуют
82	1.1.82	1.1.83	307°32.2`	39.52	данные отсутствуют	33:01:000130:825	данные отсутствуют
83	1.1.83	1.1.84	293°58.6`	39.52	данные отсутствуют	33:01:000130:825	данные отсутствуют
84	1.1.84	1.1.85	279°16.6`	62.22	данные отсутствуют	33:01:000130:825	данные отсутствуют
85	1.1.85	1.1.86	290°22.7`	63.41	данные отсутствуют	33:01:000130:825	данные отсутствуют
86	1.1.86	1.1.87	293°42.8`	46.92	данные отсутствуют	33:01:000130:825	данные отсутствуют
87	1.1.87	1.1.88	286°56.2`	71.68	данные отсутствуют	33:01:000130:825	данные отсутствуют
88	1.1.88	1.1.89	285°1.3`	21.88	данные отсутствуют	33:01:000130:1184	г. Москва, ул. Дубнинская, д. 40А, к. 2, кв. 87
89	1.1.89	1.1.90	322°3.5`	74.75	данные отсутствуют	данные отсутствуют	данные отсутствуют
90	1.1.90	1.1.91	17°12.8`	23.01	данные отсутствуют	33:01:000130:683	данные отсутствуют
91	1.1.91	1.1.1	39°29.7`	9.43	данные отсутствуют	33:01:000130:683	данные отсутствуют



ДОКУМЕНТ ПОДПИСАН
ЭЛЕКТРОННОЙ ПОДПИСЬЮ

Сертификат: 00ВВ056В7401СВ38D2В3576АСDС8425108

Владелец: ФЕДЕРАЛЬНАЯ СЛУЖБА ГОСУДАРСТВЕННОЙ

РЕГИСТРАЦИИ, КАДАСТРА И КАРТОГРАФИИ

Действителен: с 27.06.2023 по 19.09.2024

полное наименование должности

инициалы, фамилия

Выписка из Единого государственного реестра недвижимости об объекте недвижимости

Описание местоположения земельного участка

Земельный участок			
вид объекта недвижимости			
Лист № 1 раздела 3.2	Всего листов раздела 3.2: 4	Всего разделов: 8	Всего листов выписки: 21
22.08.2023г. № КУВИ-001/2023-191626238			
Кадастровый номер:		33:01:000130:340	

Сведения о характерных точках границы земельного участка				
Система координат МСК-33				
Номер точки	Координаты, м		Описание закрепления на местности	Средняя квадратичная погрешность определения координат характерных точек границ земельного участка, м
	X	Y		
1	2	3	4	5
1	243817.16	105088.63	-	2.5
2	243829.68	105104.4	-	2.5
3	243841.03	105122.62	-	2.5
4	243891.48	105147.28	-	2.5
5	243888.67	105156.48	-	2.5
6	243871.41	105158.92	-	2.5
7	243850.53	105148.88	-	2.5
8	243830.06	105150.88	-	2.5
9	243816.81	105188.63	-	2.5
10	243854.14	105249.23	-	2.5
11	243867.79	105268.31	-	2.5
12	243881.44	105287.38	-	2.5
13	243901.11	105308.24	-	2.5
14	243905.93	105319.89	-	2.5
15	243897.5	105380.49	-	2.5
16	243891.08	105416.24	-	2.5
17	243869.8	105440.7	-	2.5
18	243857.76	105442.45	-	2.5
19	243855.76	105442.74	-	2.5
20	243835.95	105431.75	-	2.5
21	243826.04	105426.25	-	2.5
22	243811.05	105412.56	-	2.5



ДОКУМЕНТ ПОДПИСАН
ЭЛЕКТРОННОЙ ПОДПИСЬЮ

Сертификат: 00ВВ056В7401СВ38D2В3576АСDС8425108

Владелец: ФЕДЕРАЛЬНАЯ СЛУЖБА ГОСУДАРСТВЕННОЙ

РЕГИСТРАЦИИ, КАДАСТРА И КАРТОГРАФИИ

Действителен: с 27.06.2023 по 19.09.2024

полное наименование должности

инициалы, фамилия

Земельный участок

вид объекта недвижимости

Лист № 2 раздела 3.2

Всего листов раздела 3.2: 4

Всего разделов: 8

Всего листов выписки: 21

22.08.2023г. № КУВИ-001/2023-191626238

Кадастровый номер:

33:01:000130:340

1	2	3	4	5
23	243807.58	105409.39	-	2.5
24	243784.7	105400.99	-	2.5
25	243771.86	105404.59	-	2.5
26	243762.62	105419.04	-	2.5
27	243767.04	105443.14	-	2.5
28	243785.1	105463.99	-	2.5
29	243790.32	105476.44	-	2.5
30	243783.1	105501.74	-	2.5
31	243777.07	105526.64	-	2.5
32	243780.28	105543.09	-	2.5
33	243794.73	105555.94	-	2.5
34	243811.69	105563.46	-	2.5
35	243816.41	105565.55	-	2.5
36	243839.7	105569.59	-	2.5
37	243849.73	105581.2	-	2.5
38	243854.54	105603.7	-	2.5
39	243845.71	105616.55	-	2.5
40	243827.65	105639.01	-	2.5
41	243817.52	105646.61	-	2.5
42	243814.8	105648.65	-	2.5
43	243779.07	105665.91	-	2.5
44	243766.23	105673.15	-	2.5
45	243759	105695.61	-	2.5
46	243762.79	105706.77	-	2.5
47	243765.42	105714.5	-	2.5
48	243782.69	105729.76	-	2.5
49	243788.21	105734.74	-	2.5
50	243795.13	105741	-	2.5
51	243795.65	105742.24	-	2.5



ДОКУМЕНТ ПОДПИСАН
ЭЛЕКТРОННОЙ ПОДПИСЬЮ

Сертификат: 00ВВ056В7401СВ38D2В3576АСDС8425108

Владелец: ФЕДЕРАЛЬНАЯ СЛУЖБА ГОСУДАРСТВЕННОЙ

РЕГИСТРАЦИИ, КАДАСТРА И КАРТОГРАФИИ

Действителен: с 27.06.2023 по 19.09.2024

полное наименование должности

инициалы, фамилия

Земельный участок

вид объекта недвижимости

Лист № 3 раздела 3.2

Всего листов раздела 3.2: 4

Всего разделов: 8

Всего листов выписки: 21

22.08.2023г. № КУВИ-001/2023-191626238

Кадастровый номер:

33:01:000130:340

1	2	3	4	5
52	243799.15	105750.61	-	2.5
53	243788.71	105755.45	-	2.5
54	243747.37	105751.01	-	2.5
55	243713.64	105741.8	-	2.5
56	243707.53	105738.84	-	2.5
57	243687.95	105729.35	-	2.5
58	243673.5	105717.3	-	2.5
59	243661.86	105712.9	-	2.5
60	243628.54	105714.9	-	2.5
61	243624.29	105717.2	-	2.5
62	243604.05	105728.15	-	2.5
63	243595.97	105752.42	-	2.5
64	243594.42	105757.06	-	2.5
65	243592.8	105768.7	-	2.5
66	243566.07	105763.89	-	2.5
67	243566.04	105763.18	-	2.5
68	243579.82	105681.04	-	2.5
69	243594.32	105662.34	-	2.5
70	243612.32	105656.94	-	2.5
71	243637.42	105653.74	-	2.5
72	243669.72	105636.64	-	2.5
73	243661.72	105611.14	-	2.5
74	243664.61	105603.46	-	2.5
75	243688.3	105582.48	-	2.5
76	243692.38	105579.38	-	2.5
77	243698.92	105574.44	-	2.5
78	243681.82	105543.53	-	2.5
79	243639.22	105512.55	-	2.5
80	243602.12	105489.85	-	2.5



ДОКУМЕНТ ПОДПИСАН
ЭЛЕКТРОННОЙ ПОДПИСЬЮ

Сертификат: 00ВВ056В7401СВ38D2В3576АСDС8425108

Владелец: ФЕДЕРАЛЬНАЯ СЛУЖБА ГОСУДАРСТВЕННОЙ

РЕГИСТРАЦИИ, КАДАСТРА И КАРТОГРАФИИ

Действителен: с 27.06.2023 по 19.09.2024

полное наименование должности

инициалы, фамилия

Земельный участок

вид объекта недвижимости

Лист № 4 раздела 3.2

Всего листов раздела 3.2: 4

Всего разделов: 8

Всего листов выписки: 21

22.08.2023г. № КУВИ-001/2023-191626238

Кадастровый номер:

33:01:000130:340

1	2	3	4	5
81	243566.62	105480.65	-	2.5
82	243611.28	105442.74	-	2.5
83	243635.36	105411.4	-	2.5
84	243651.42	105375.29	-	2.5
85	243661.45	105313.88	-	2.5
86	243683.53	105254.44	-	2.5
87	243702.4	105211.48	-	2.5
88	243723.28	105142.91	-	2.5
89	243728.95	105121.78	-	2.5
90	243787.9	105075.82	-	2.5
91	243809.88	105082.63	-	2.5
1	243817.16	105088.63	-	2.5



ДОКУМЕНТ ПОДПИСАН
ЭЛЕКТРОННОЙ ПОДПИСЬЮ

Сертификат: 00ВВ056В7401СВ38D2В3576АСDС8425108

Владелец: ФЕДЕРАЛЬНАЯ СЛУЖБА ГОСУДАРСТВЕННОЙ

РЕГИСТРАЦИИ, КАДАСТРА И КАРТОГРАФИИ

Действителен: с 27.06.2023 по 19.09.2024

полное наименование должности

инициалы, фамилия

Выписка из Единого государственного реестра недвижимости об объекте недвижимости
Сведения о частях земельного участка

Земельный участок			
вид объекта недвижимости			
Лист № 1 раздела 4	Всего листов раздела 4: 2	Всего разделов: 8	Всего листов выписки: 21
22.08.2023г. № КУВИ-001/2023-191626238			
Кадастровый номер:		33:01:000130:340	

План (чертеж, схема) части земельного участка | Учетный номер части: 33:01:000130:340/1



Масштаб 1:700 | Условные обозначения:

полное наименование должности	 ДОКУМЕНТ ПОДПИСАН ЭЛЕКТРОННОЙ ПОДПИСЬЮ	инициалы, фамилия
	Сертификат: 00ВВ056В7401СВ38D2В3576АСDС8425108 Владелец: ФЕДЕРАЛЬНАЯ СЛУЖБА ГОСУДАРСТВЕННОЙ РЕГИСТРАЦИИ, КАДАСТРА И КАРТОГРАФИИ Действителен: с 27.06.2023 по 19.09.2024	

Земельный участок			
вид объекта недвижимости			
Лист № 2 раздела 4	Всего листов раздела 4: 2	Всего разделов: 8	Всего листов выписки: 21

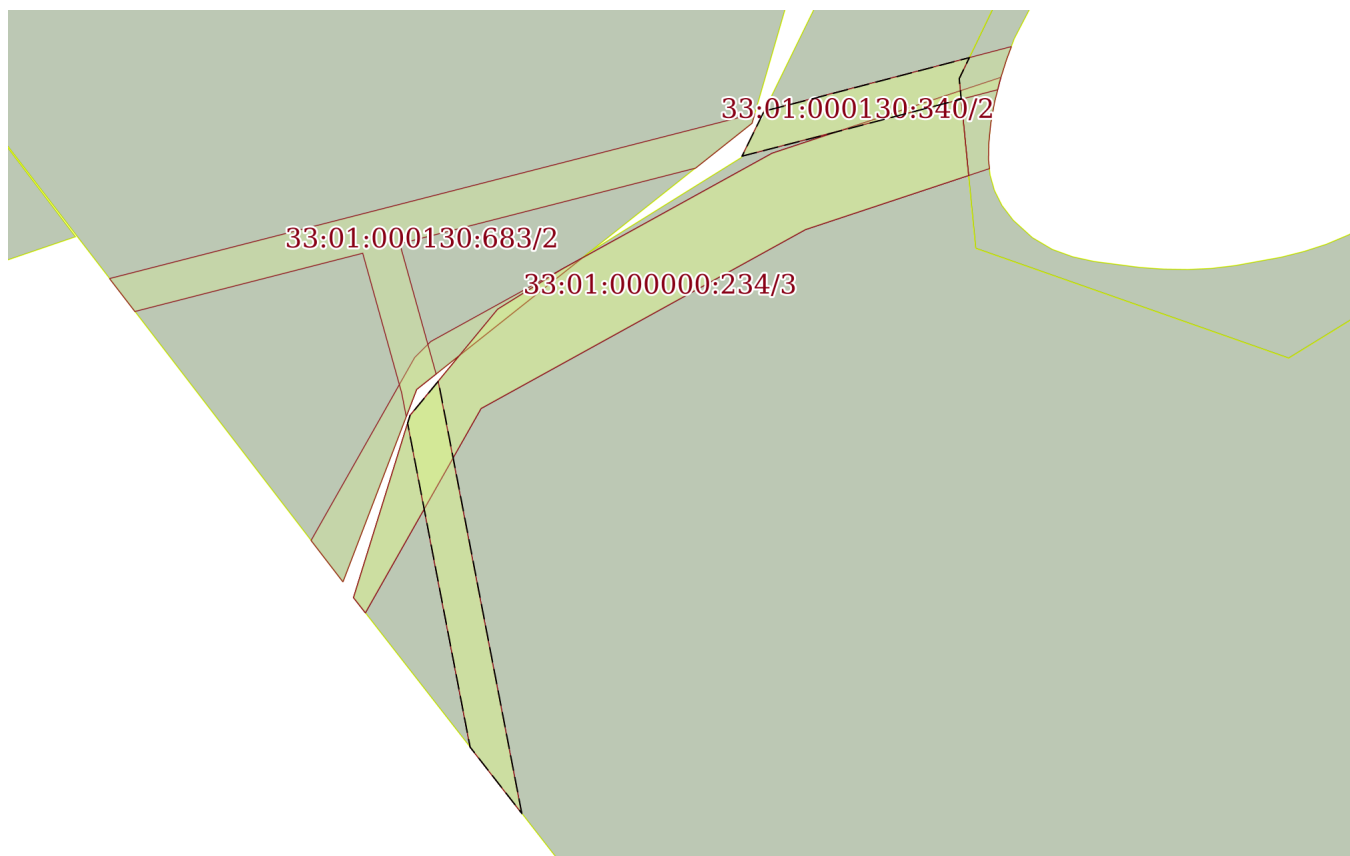
22.08.2023г. № КУВИ-001/2023-191626238

Кадастровый номер:

33:01:000130:340


План (чертеж, схема) части земельного участка

Учетный номер части: 33:01:000130:340/2



Масштаб 1:900

Условные обозначения:

полное наименование должности	 <p>ДОКУМЕНТ ПОДПИСАН ЭЛЕКТРОННОЙ ПОДПИСЬЮ</p> <p>Сертификат: 00ВВ056В7401СВ38D2В3576АСDC8425108 Владелец: ФЕДЕРАЛЬНАЯ СЛУЖБА ГОСУДАРСТВЕННОЙ РЕГИСТРАЦИИ, КАДАСТРА И КАРТОГРАФИИ Действителен: с 27.06.2023 по 19.09.2024</p>	инициалы, фамилия
-------------------------------	---	-------------------

Выписка из Единого государственного реестра недвижимости об объекте недвижимости

Сведения о частях земельного участка

Земельный участок			
вид объекта недвижимости			
Лист № 1 раздела 4.1	Всего листов раздела 4.1: 3	Всего разделов: 8	Всего листов выписки: 21
22.08.2023г. № КУВИ-001/2023-191626238			
Кадастровый номер:		33:01:000130:340	

Учетный номер части	Площадь, м2	Содержание ограничения в использовании или ограничения права на объект недвижимости или обременения объекта недвижимости
1	2	3
33:01:000130:340/1	806	вид ограничения (обременения): ограничения прав на земельный участок, предусмотренные статьей 56 Земельного кодекса Российской Федерации; Срок действия: не установлен; реквизиты документа-основания: постановление «О порядке установления охранных зон объектов электросетевого хозяйства и особых условий использования земельных участков, расположенных в границах таких зон» от 24.02.2009 № 160 выдан: Правительство РФ; Содержание ограничения (обременения): Постановление Правительства РФ от 24 февраля 2009 г. N 160 "О порядке установления охранных зон объектов электросетевого хозяйства и особых условий использования земельных участков, расположенных в границах таких зон". В охранных зонах запрещается осуществлять любые действия, которые могут нарушить безопасную работу объектов электросетевого хозяйства, в том числе привести к их повреждению или уничтожению, и (или) повлечь причинение вреда жизни, здоровью граждан и имуществу физических или юридических лиц, а также повлечь нанесение экологического ущерба и возникновение пожаров, в том числе: а) набрасывать на провода и опоры воздушных линий электропередачи посторонние предметы, а также подниматься на опоры воздушных линий электропередачи; б) размещать любые объекты и предметы (материалы) в пределах созданных в соответствии с требованиями нормативно-технических документов проходов и подъездов для доступа к объектам электросетевого хозяйства, а также проводить любые работы и возводить сооружения, которые могут препятствовать доступу к объектам электросетевого хозяйства, без создания необходимых для такого доступа проходов и подъездов; в) находиться в пределах огороженной территории и помещениях распределительных устройств и подстанций, открывать двери и люки распределительных устройств и подстанций, производить переключения и подключения в электрических сетях (указанное требование не распространяется на работников, занятых выполнением разрешенных в установленном порядке работ), разводить огонь в пределах охранных зон вводных и распределительных устройств, подстанций, воздушных линий электропередачи, а также в охранных зонах кабельных линий электропередачи; г) размещать свалки; д) производить работы ударными механизмами, сбрасывать тяжести массой свыше 5 тонн, производить сброс и слив едких и коррозионных веществ и горюче-смазочных материалов (в охранных зонах подземных кабельных линий электропередачи). В охранных зонах, установленных для объектов электросетевого хозяйства напряжением до 1000 вольт, помимо действий, предусмотренных пунктом 10 настоящих Правил, без письменного решения о согласовании сетевых организаций запрещается: а) размещать детские и спортивные площадки, стадионы, рынки, торговые точки, полевые станы,



ДОКУМЕНТ ПОДПИСАН
ЭЛЕКТРОННОЙ ПОДПИСЬЮ

Сертификат: 00BV056B7401CB38D2B3576ACDC8425108

Владелец: ФЕДЕРАЛЬНАЯ СЛУЖБА ГОСУДАРСТВЕННОЙ
РЕГИСТРАЦИИ, КАДАСТРА И КАРТОГРАФИИ
Действителен: с 27.06.2023 по 19.09.2024

полное наименование должности

инициалы, фамилия

Земельный участок			
вид объекта недвижимости			
Лист № 2 раздела 4.1	Всего листов раздела 4.1: 3	Всего разделов: 8	Всего листов выписки: 21

22.08.2023г. № КУВИ-001/2023-191626238

Кадастровый номер: 33:01:000130:340

		загоны для скота, гаражи и стоянки всех видов машин и механизмов, садовые, огородные и дачные земельные участки, объекты садоводческих, огороднических или дачных некоммерческих объединений, объекты жилищного строительства, в том числе индивидуального (в охранных зонах воздушных линий электропередачи);б) складировать или размещать хранилища любых, в том числе горюче-смазочных, материалов;в) устраивать причалы для стоянки судов, барж и плавучих кранов, бросать якоря с судов и осуществлять их проход с отданными якорями, цепями, лотами, волокушами и тралами (в охранных зонах подводных кабельных линий электропередачи).Ширина охранной зоны по обе стороны линии электропередачи от крайних проводов-2 м.Ширина охранной зоны по обе стороны подземной кабельной линии электропередачи от крайних кабелей-1 м; Реестровый номер границы: 33:01-6.655; Вид объекта реестра границ: Зона с особыми условиями использования территории; Вид зоны по документу: Охранная зона объекта электросетевого хозяйства ВОЗДУШНАЯ ЛИНИЯ-10КВ №1003 ПС Красное Пламя; Тип зоны: Охранная зона инженерных коммуникаций
33:01:000130:340/2	335	вид ограничения (обременения): ограничения прав на земельный участок, предусмотренные статьей 56 Земельного кодекса Российской Федерации; Срок действия: не установлен; реквизиты документа-основания: постановление "О порядке установления охранных зон объектов электросетевого хозяйства и особых условий использования земельных участков, расположенных в границах таких зон" (вместе с "Правилами установления охранных зон объектов электросетевого хозяйства и особых условий использования земельных участков, расположенных в границах таких зон" от 24.02.2009 № 160 выдан: Правительство РФ; Содержание ограничения (обременения): Постановление Правительства РФ от 24 февраля 2009 г. N 160 "О порядке установления охранных зон объектов электросетевого хозяйства и особых условий использования земельных участков, расположенных в границах таких зон". В охранных зонах запрещается осуществлять любые действия, которые могут нарушить безопасную работу объектов электросетевого хозяйства, в том числе привести к их повреждению или уничтожению, и (или) повлечь причинение вреда жизни, здоровью граждан и имуществу физических или юридических лиц, а также повлечь нанесение экологического ущерба и возникновение пожаров, в том числе:а) набрасывать на провода и опоры воздушных линий электропередачи посторонние предметы, а также подниматься на опоры воздушных линий электропередачи;б) размещать любые объекты и предметы (материалы) в пределах созданных в соответствии с требованиями нормативно-технических документов проходов и подъездов для доступа к объектам электросетевого хозяйства, а также проводить любые работы и возводить сооружения, которые могут препятствовать доступу к объектам электросетевого хозяйства, без создания необходимых для такого доступа проходов и подъездов;в) находиться в пределах огороженной территории и помещениях распределительных устройств и подстанций, открывать двери и люки распределительных устройств и подстанций, производить переключения и подключения в электрических сетях (указанное требование не распространяется на работников, занятых выполнением разрешенных в установленном порядке работ), разводить огонь в пределах охранных зон вводных и распределительных устройств, подстанций, воздушных линий электропередачи, а также в охранных зонах кабельных линий электропередачи;г)



ДОКУМЕНТ ПОДПИСАН
ЭЛЕКТРОННОЙ ПОДПИСЬЮ

Сертификат: 00BV056B7401CB38D2B3576ACDC8425108

Владелец: ФЕДЕРАЛЬНАЯ СЛУЖБА ГОСУДАРСТВЕННОЙ

РЕГИСТРАЦИИ, КАДАСТРА И КАРТОГРАФИИ

Действителен: с 27.06.2023 по 19.09.2024

полное наименование должности

инициалы, фамилия

Земельный участок			
вид объекта недвижимости			
Лист № 3 раздела 4.1	Всего листов раздела 4.1: 3	Всего разделов: 8	Всего листов выписки: 21
22.08.2023г. № КУВИ-001/2023-191626238			
Кадастровый номер:		33:01:000130:340	
		<p>размещать свалки;д) производить работы ударными механизмами, сбрасывать тяжести массой свыше 5 тонн, производить сброс и слив едких и коррозионных веществ и горюче-смазочных материалов (в охранных зонах подземных кабельных линий электропередачи).В охранных зонах, установленных для объектов электросетевого хозяйства напряжением до 1000 вольт, помимо действий, предусмотренных пунктом 10 настоящих Правил, без письменного решения о согласовании сетевых организаций запрещается:а) размещать детские и спортивные площадки, стадионы, рынки, торговые точки, полевые станы, загоны для скота, гаражи и стоянки всех видов машин и механизмов, садовые, огородные и дачные земельные участки, объекты садоводческих, огороднических или дачных некоммерческих объединений, объекты жилищного строительства, в том числе индивидуального (в охранных зонах воздушных линий электропередачи);б) складировать или размещать хранилища любых, в том числе горюче-смазочных, материалов;в) устраивать причалы для стоянки судов, барж и плавучих кранов, бросать якоря с судов и осуществлять их проход с отданными якорями, цепями, лотами, волокушами и тралами (в охранных зонах подводных кабельных линий электропередачи).Ширина охранной зоны по обе стороны линии электропередачи от крайних проводов-2 м.Ширина охранной зоны по обе стороны подземной кабельной линии электропередачи от крайних кабелей-1 м; Реестровый номер границы: 33:01-6.649; Вид объекта реестра границ: Зона с особыми условиями использования территории; Вид зоны по документу: охранная зона объекта электросетевого хозяйства Воздушная линия напряжением 0,4кВ деревня САБЕЛЬСКОЕ от ТП № 146; Тип зоны: Охранная зона инженерных коммуникаций</p>	

полное наименование должности	 ДОКУМЕНТ ПОДПИСАН ЭЛЕКТРОННОЙ ПОДПИСЬЮ Сертификат: 00BV056B7401CB38D2B3576ACDC8425108 Владелец: ФЕДЕРАЛЬНАЯ СЛУЖБА ГОСУДАРСТВЕННОЙ РЕГИСТРАЦИИ, КАДАСТРА И КАРТОГРАФИИ Действителен: с 27.06.2023 по 19.09.2024	инициалы, фамилия
-------------------------------	---	-------------------

Выписка из Единого государственного реестра недвижимости об объекте недвижимости

Сведения о частях земельного участка

Земельный участок			
вид объекта недвижимости			
Лист № 1 раздела 4.2	Всего листов раздела 4.2: 2	Всего разделов: 8	Всего листов выписки: 21
22.08.2023г. № КУВИ-001/2023-191626238			
Кадастровый номер:		33:01:000130:340	

Сведения о характерных точках границы части (частей) земельного участка				
Учетный номер части: 33:01:000130:340/1				
Система координат				
Номер точки	Координаты, м		Описание закрепления на местности	Средняя квадратичная погрешность определения координат характерных точек границ земельного участка, м
	X	Y		
1	2	3	4	5
1	243786.07	105077.25	-	-
2	243787.9	105075.82	-	-
3	243809.88	105082.63	-	-
4	243822.7	105093.2	-	-
5	243827.54	105100.97	-	-
6	243841.53	105126.32	-	-
7	243849.06	105149.02	-	-
8	243838.85	105150.02	-	-
9	243832.32	105130.34	-	-
10	243810.73	105091.2	-	-
1	243786.07	105077.25	-	-

полное наименование должности		ДОКУМЕНТ ПОДПИСАН ЭЛЕКТРОННОЙ ПОДПИСЬЮ	инициалы, фамилия
	Сертификат: 00ВВ056В7401СВ38D2В3576АСDC8425108 Владелец: ФЕДЕРАЛЬНАЯ СЛУЖБА ГОСУДАРСТВЕННОЙ РЕГИСТРАЦИИ, КАДАСТРА И КАРТОГРАФИИ Действителен: с 27.06.2023 по 19.09.2024		

Земельный участок			
вид объекта недвижимости			
Лист № 2 раздела 4.2	Всего листов раздела 4.2: 2	Всего разделов: 8	Всего листов выписки: 21

22.08.2023г. № КУВИ-001/2023-191626238

Кадастровый номер: 33:01:000130:340

Сведения о характерных точках границы части (частей) земельного участка			
Учетный номер части: 33:01:000130:340/2			
Система координат			

Номер точки	Координаты, м		Описание закрепления на местности	Средняя квадратичная погрешность определения координат характерных точек границ земельного участка, м
	X	Y		
1	2	3	4	5
1	243761.87	105096.11	-	-
2	243769.86	105089.88	-	-
3	243808.94	105082.34	-	-
4	243809.88	105082.63	-	-
5	243813.99	105086.02	-	-
6	243813.63	105086.12	-	-
1	243761.87	105096.11	-	-
1	243841.18	105122.69	-	-
2	243846.6	105125.34	-	-
3	243847.96	105130.65	-	-
4	243853.06	105150.1	-	-
5	243850.53	105148.88	-	-
6	243848.05	105149.12	-	-
7	243843.51	105131.81	-	-
1	243841.18	105122.69	-	-



ДОКУМЕНТ ПОДПИСАН
ЭЛЕКТРОННОЙ ПОДПИСЬЮ

Сертификат: 00ВВ056В7401СВ38D2В3576АСDC8425108

Владелец: ФЕДЕРАЛЬНАЯ СЛУЖБА ГОСУДАРСТВЕННОЙ

РЕГИСТРАЦИИ, КАДАСТРА И КАРТОГРАФИИ

Действителен: с 27.06.2023 по 19.09.2024

полное наименование должности

инициалы, фамилия