



ФЕДЕРАЛЬНОЕ АГЕНТСТВО ПО НЕДРОПОЛЬЗОВАНИЮ
(Роснедра)

ДЕПАРТАМЕНТ ПО НЕДРОПОЛЬЗОВАНИЮ
ПО СЕВЕРО-ЗАПАДНОМУ ФЕДЕРАЛЬНОМУ ОКРУГУ,
НА КОНТИНЕНТАЛЬНОМ ШЕЛЬФЕ И В МИРОВОМ ОКЕАНЕ
(Севзапнедра)

199155, г. Санкт-Петербург, ул. Одоевского, д. 24, корп. 1
тел. (812) 352-30-13, факс (812) 352-26-18
e-mail: sevzap@rosnedra.gov.ru
http://sevzapnedra.nw.ru

Генеральному директору
ООО «КОЛЬСКАЯ
ЗОЛОТОРУДНАЯ КОМПАНИЯ»

А.П. Шелковой

111674, г. Москва,
ул. Липчанского, д. 2-190
almazyapolara@gmail.com

10.12.2019 № 01-14-16/6629

на № _____ от _____

О предоставлении лицензии на пользование недрами

Уважаемая Анастасия Павловна!

В соответствии с приказом Севзапнедра от 02.12.2019 № 782 на ООО «КЗРК» в порядке оформления, государственной регистрации и выдачи оформлена 06.12.2019 лицензия на пользование недрами МУР 00940 БП для геологического изучения, включающего поиски и оценку месторождений полезных ископаемых, на участке недр Чапомская 2 площадь в Мурманской области.

В соответствии с п. 34 приказа Минприроды России от 29.09.2009 № 315 «Об утверждении Административного регламента Федерального агентства по недропользованию по исполнению государственных функций по осуществлению выдачи, оформления и регистрации лицензий на пользование недрами, внесения изменений и дополнений в лицензии на пользование участками недр, а также переоформления лицензий и принятия, в том числе по предоставлению Федеральной службы по надзору в сфере природопользования и иных уполномоченных органов, решений о досрочном прекращении, приостановлении и ограничении права пользования участками недр», Севзапнедра в срок не более 7 дней с момента регистрации лицензий на пользование недрами должны передать пользователю недр непосредственно под роспись о получении либо путем направления по почте заказным письмом с уведомлением о вручении один экземпляр лицензии (оригинал).

Приложение: лицензия МУР 00940 БП на 19 л. в 1 экз.

И.о. начальника

Е.А. Боталова

Исп. Хлопцева Е.В.
тел. 25-46-68



ФЕДЕРАЛЬНОЕ АГЕНТСТВО ПО НЕДРОПОЛЬЗОВАНИЮ
(Роснедра)

ДЕПАРТАМЕНТ ПО НЕДРОПОЛЬЗОВАНИЮ
ПО СЕВЕРО-ЗАПАДНОМУ ФЕДЕРАЛЬНОМУ ОКРУГУ,
НА КОНТИНЕНТАЛЬНОМ ШЕЛЬФЕ И В МИРОВОМ ОКЕАНЕ
(Севзапнедра)

199155, г. Санкт-Петербург, ул. Одоевского, д. 24, корп. 1
тел. (812) 352-30-13, факс (812) 352-26-18
e-mail: sevzap@rosnedra.gov.ru
<http://sevzapnedra.nw.ru>

Генеральному директору
ООО «КОЛЬСКАЯ
ЗОЛОТОРУДНАЯ КОМПАНИЯ»

А.П. Шелковой

111674, г. Москва,
ул. Липчанского, д. 2-190
almazyapolara@gmail.com

29.11.2019 № 01-14-16/6341

на № _____ от _____

О принятом решении на заседании Комиссии

Уважаемая Анастасия Павловна!

Севзапнедра сообщает, что заявочные материалы Общества с ограниченной ответственностью «КОЛЬСКАЯ ЗОЛОТОРУДНАЯ КОМПАНИЯ» (ООО «КЗРК») на получение права пользования участком недр Чапомская 2 площадь в целях геологического изучения, включающего поиски и оценку месторождений твердых полезных ископаемых, проводимого за счет собственных (в том числе привлеченных) средств заявителей в Мурманской области, были рассмотрены на заседании Комиссии по рассмотрению вопросов о предоставлении права пользования участками недр, внесении изменений, дополнений в лицензию и переоформлении лицензий, а также о досрочном прекращении права пользования недрами на территории Северо-Западного федерального округа, отнесенным к полномочиям Департамента по недропользованию по Северо-Западному федеральному округу, на континентальном шельфе и в Мировом океане (Комиссия) (протокол от 21.11.2019 № СЗН-41/2019).

Комиссией было принято решение:

На основании пункта 3 статьи 10.1 Закона Российской Федерации «О недрах» предоставить ООО «КЗРК» право пользования недрами для геологического изучения участка недр Чапомская 2 площадь в целях геологического изучения, включающего поиски и оценку месторождений рудного и россыпного золота и попутных компонентов в границах, предложенных заявителем, сроком на 5 лет и установить следующие сроки проведения работ:

- подготовка и утверждение в установленном порядке проектной документации на проведение работ по геологическому изучению недр, получившей положительное заключение экспертизы в соответствии с Законом Российской Федерации «О недрах», не позднее 12 месяцев с даты государственной регистрации лицензии;

- завершение работ по геологическому изучению участка недр, включающему поиски и оценку месторождений полезных ископаемых, и представление подготовленных в установленном порядке материалов по результатам геологического изучения недр на государственную экспертизу запасов полезных ископаемых в соответствии с Законом Российской Федерации «О недрах», не позднее 60 месяцев с даты государственной регистрации лицензии.

- срок начала проведения геологического изучения недр: не позднее 12 месяцев с даты

утверждения в установленном порядке проектной документации на проведение работ по геологическому изучению недр.

Для получения лицензии на пользование недрами по вышеуказанному участку ООО «КЗРК» необходимо оплатить государственную пошлину в размере 7 500 руб. по следующим реквизитам:

Наименование получателя	УФК по г. Санкт-Петербургу (Севзапнедра);
ИНН	7801364683
КПП	780101001
Банк	Северо-Западное ГУ Банка России г. Санкт-Петербург
БИК	044030001
р/с	40101810200000010001
КБК	049 1 08 07081 01 0300 110
ОКТМО	403 11000 000
Назначение платежа	Госпошлина за действия, связанные с лицензированием (предоставление лицензии), по участку недр Чапомская 2 площадь в Мурманской области

И.о. начальника

Е.А. Боталова



Департамент по недропользованию по Северо-Западному федеральному округу,
на континентальном шельфе и в Мировом океане

(наименование органа, выдавшего лицензию)

ЛИЦЕНЗИЯ
на пользование недрами

М У Р

серия

0 0 9 4 0

номер

Б П

вид лицензии

Выдана

ООО «КЗРК»

(субъект предпринимательской деятельности, получивший

данную лицензию)

в лице

Генерального директора

(ф.и.о. лица, представляющего субъект предпринимательской деятельности)

Шелковой Анастасии Павловны

с целевым назначением и видами работ **геологическое изучение, включающее**
поиски и оценку месторождений полезных ископаемых

Участок недр расположен

в Довозерском районе Мурманской области

(наименование населенного пункта,

района, области, края, республики)

Описание границ участка недр, координаты угловых точек, копии
топопланов, разрезов и др. приводятся в приложении **№ 3**

Участок недр имеет статус

геологического отвода

(№ прилож.)

(геологического или горного отвода)

Дата окончания действия лицензии

06.12.2024

(число, месяц, год)

Место штампа
государственной регистрации

РОСНЕДРА
Департамент по недропользованию по Северо-Западному
федеральному округу, на континентальном шельфе и в
Мировом океане (Севзапнедра)

ЗАРЕГИСТРИРОВАНО
06 декабря 2019
№ **101**

Подпись уполномоченного Регистратора
Колчина И.О. (ф.и.о.)

Неотъемлемыми составными частями настоящей лицензии являются следующие документы (приложения):


1. Условия пользования недрами, на 5 л.;
2. Копия решения, являющегося основанием предоставления лицензии, принятого в соответствии со статьей 10¹ Закона Российской Федерации «О недрах» на 1 л.;
3. Схема расположения участка недр на 2 л.;
4. Копия свидетельства о государственной регистрации юридического лица на 4 л.;
5. Копия свидетельства о постановке пользователя недр на налоговый учет на 1 л.;
6. Документ на 2 л., содержащий сведения об участке недр, отражающие местоположение участка недр в административно-территориальном отношении с указанием границ особо охраняемых природных территорий, а также участков ограниченного и запрещенного землепользования с отражением их на схеме расположения участка недр;
геологическую характеристику участка недр с указанием наличия месторождений (залелей) полезных ископаемых и запасов (ресурсов) по ним;
обзор работ, проведенных ранее на участке недр, наличие на участке недр горных выработок, скважин и иных объектов, которые могут быть использованы при работе на этом участке;
сведения о добытых полезных ископаемых за период пользования участком недр (если ранее производилась добыча полезных ископаемых);
наличие других пользователей недр в границах данного участка недр;
7. Перечисление предыдущих пользователей данным участком недр (если ранее участок недр находился в пользовании) с указанием оснований, сроков предоставления (перехода права) участка недр в пользование и прекращения действия лицензии на пользование этим участком недр (указывается при переоформлении лицензии), на 1 л.;
8. Краткая справка о пользователе недр, содержащая: юридический адрес пользователя недр, банковские реквизиты, контактные телефоны, на 1 л.;
9. Иные приложения

Копия приказа Департамента по недропользованию по Северо-Западному
(название документов, количество страниц)
федеральному округу, на континентальном шельфе и в Мировом океане

от 03.12.2019 № 794 на 1 л.

Уполномоченное должностное лицо
органа, выдавшего лицензию

**И.о. начальника Департамента по недропользованию
Северо-Западному федеральному округу,
на континентальном шельфе и в Мировом океане
Боталова Елена Анатольевна**



М.п. дата

3 декабря 2019 г.

УСЛОВИЯ ПОЛЬЗОВАНИЯ НЕДРАМИ

1. Общие сведения

1.1. Пользователь недр: **ООО «КЗРК».**

1.2. Наименование участка недр, предоставленного в пользование: **Чапомская 2 площадь.**
Территория расположения участка недр: **Мурманская область.**

1.3. Вид пользования недрами: **для геологического изучения, включающего поиски и оценку месторождений полезных ископаемых.**

1.4. Наименование основных (преобладающих) видов полезных ископаемых (группировки полезных ископаемых), содержащихся в пределах предоставленного в пользование участка недр: **рудное и россыпное золото и попутные компоненты.**

1.5. Орган, предоставивший лицензию: **Департамент по недропользованию по Северо-Западному федеральному округу, на континентальном шельфе и в Мировом океане.**

1.6. Основание предоставления права пользования недрами: **решение комиссии, которая создается федеральным органом управления государственным фондом недр и в состав которой включаются также представители органа исполнительной власти соответствующего субъекта Российской Федерации для рассмотрения заявок о предоставлении права пользования участками недр: в целях геологического изучения недр, за исключением недр на участках недр федерального значения и участков недр местного значения.**

1.7. Основание оформления лицензии: **приказ Департамента по недропользованию по Северо-Западному федеральному округу, на континентальном шельфе и в Мировом океане от 02.12.2019 № 782 (приложение № 2 к лицензии).**

2. Пространственные границы и статус участка недр, предоставленного в пользование

Схема расположения участка недр и описание пространственных границ участка недр содержатся в приложении № 3 к настоящей лицензии.

3. Границы земельного участка или акватории, выделенных для ведения работ, связанных с использованием недрами

Земельные, лесные участки, водные объекты необходимые для ведения работ, связанных с использованием недрами, предоставляются Пользователю недр в порядке, установленном законодательством Российской Федерации.

4. Сроки действия лицензии и сроки начала работ на участке недр

4.1. Сроки подготовки проектной документации, представления геологической информации на государственную экспертизу:

4.1.1. подготовка и утверждение в установленном порядке проектной документации на проведение работ по геологическому изучению недр, получившей положительное заключение экспертизы в соответствии с Законом Российской Федерации «О недрах», **не позднее 12 месяцев с даты государственной регистрации лицензии;**

4.1.2. завершение работ по геологическому изучению участка недр, включающему поиски и оценку месторождений полезных ископаемых, и представление подготовленных в установленном порядке материалов по результатам геологического изучения недр на государственную экспертизу запасов полезных ископаемых в соответствии с Законом Российской Федерации «О недрах» **не позднее 60 месяцев с даты государственной регистрации лицензии;**

4.1.3. подготовка и утверждение в установленном порядке проектной документации на проведение работ по разведке месторождения, получившей положительное заключение экспертизы в соответствии с Законом Российской Федерации «О недрах»:

4.1.3.1. для месторождений полезных ископаемых, учтенных государственным балансом запасов полезных ископаемых: **обязательство не установлено;**

4.1.3.2. для открываемых месторождений (или их частей): **обязательство не установлено;**

4.1.4. представление подготовленных в установленном порядке материалов по результатам разведочных работ на государственную экспертизу запасов полезных ископаемых в соответствии с Законом Российской Федерации «О недрах»:

4.1.4.1. для месторождений полезных ископаемых, учтенных государственным балансом запасов полезных ископаемых: **обязательство не установлено;**

4.1.4.2. для открываемых месторождений (или их частей): **обязательство не установлено;**

4.1.5. подготовка и утверждение в установленном порядке технического проекта разработки месторождения, согласованного в соответствии с Законом Российской Федерации «О недрах»:

4.1.5.1. для месторождений полезных ископаемых, учтенных государственным балансом запасов полезных ископаемых: **обязательство не установлено;**

4.1.5.2. для открываемых месторождений (или их частей): **обязательство не установлено.**

4.2. Сроки начала работ:

4.2.1. срок начала проведения геологического изучения недр: **не позднее 12 месяцев с даты утверждения в установленном порядке проектной документации на проведение работ по геологическому изучению недр;**

4.2.2. срок начала проведения разведки месторождения полезных ископаемых:

4.2.2.1. для месторождений полезных ископаемых, учтенных государственным балансом запасов полезных ископаемых: **обязательство не установлено;**

4.2.2.2. для открываемых месторождений (или их частей): **обязательство не установлено;**

4.2.3. срок ввода месторождения в разработку (эксплуатацию):

4.2.3.1. для месторождений полезных ископаемых, учтенных государственным балансом запасов полезных ископаемых: **обязательство не установлено;**

4.2.3.2. для открываемых месторождений (или их частей): **обязательство не установлено.**

5. Условия, определяющие виды и объемы поисковых и (или) разведочных работ с разбивкой по годам, сроки их проведения

5.1. Условия, определяющие виды и объемы работ по поискам и оценке месторождений полезных ископаемых, сроки их проведения определяются утвержденными в установленном порядке проектами работ по геологическому изучению недр.

5.2. Условия, определяющие виды и объемы разведочных работ, сроки их проведения определяются утвержденными в установленном порядке проектами работ по разведке месторождений.

6. Условия, связанные с платежами, взимаемыми при пользовании недрами, земельными участками, акваториями

6.1. Обязанности по уплате разового платежа не установлены.

6.2. Пользователь недр обязан уплачивать регулярные платежи за пользование недрами:

6.2.1. в целях поисков и оценки месторождений полезных ископаемых за всю площадь участка недр, предоставленного в пользование, за исключением площадей открытых месторождений, по следующим ставкам:

Год действия лицензии	Ставка платежа, рублей за 1 км ² в год
1-й	208
2-й	224
3-й	240
4-й	255
5-й	405

6.2.2. в целях разведки полезных ископаемых за площадь участка недр, на которой запасы соответствующего полезного ископаемого (за исключением площади горного отвода и (или) горных отводов, удостоверенных горноотводными актами) установлены и учтены Государственным балансом запасов: **ставки не установлены.**

6.3. Пользователь недр также обязан уплачивать иные, установленные законодательством Российской Федерации, платежи, налоги и сборы при пользовании недрами, земельными участками, акваториями.

7. Согласованный уровень добычи минерального сырья

Уровень добычи минерального сырья и сроки выхода на проектную мощность определяются техническим проектом разработки месторождения полезных ископаемых.

8. Право собственности на добытое минеральное сырье

Лицензия не предусматривает промышленную разработку месторождения.

9. Требования по предоставлению геологической информации и условия ее использования

9.1. Геологическая информация о недрах подлежит представлению пользователем недр в федеральный фонд геологической информации и его территориальные фонды в порядке, предусмотренном законодательством Российской Федерации о недрах.

9.2. Пользователь недр обязан обеспечить сохранность образцов горных пород, керна, пластовых жидкостей, флюидов и иных материальных носителей первичной геологической информации о недрах, полученных при проведении работ на участке недр, до их передачи в государственные специализированные хранилища. Пользователь недр обязан принять на временное хранение на безвозмездной основе представленную им геологическую информацию о недрах по заявке федерального органа управления государственным фондом недр или его территориального органа.

9.3. Пользователь недр обязан ежегодно, не позднее 15 февраля года, следующего за отчетным, представлять в федеральный фонд геологической информации и его соответствующий территориальный фонд информационный отчет о проведенных работах на предоставленном в пользование участке недр в соответствии со статьей 32 Закона Российской Федерации «О недрах».

9.4. Интерпретированная геологическая информация о недрах о результатах работ по региональному геологическому изучению недр, геологическому изучению недр, включая поиски и оценку месторождений полезных ископаемых, или разведке месторождений полезных ископаемых, проведенных на участке недр, и соответствующая ей первичная геологическая информация о недрах представляется пользователями недр в федеральный фонд геологической информации и его соответствующий территориальный фонд не позднее 6 месяцев с даты завершения указанных работ в соответствии с лицензией на пользование недрами и проектной документацией на проведение указанных работ, прошедшей экспертизу в порядке, предусмотренном статьей 36.1 Закона Российской Федерации «О недрах», или с

даты выдачи заключения государственной экспертизы запасов полезных ископаемых, геологической, экономической и экологической информации о предоставляемых в пользование участках недр по результатам завершённых работ, проведенных на участке недр, в зависимости от того, какая из указанных дат наступила раньше.

9.5. В случае прекращения права пользования недрами, в том числе досрочного, лицо, являвшееся пользователем недр, обязано сдать всю полученную информацию при проведении работ по региональному геологическому изучению недр, геологическому изучению недр, включая поиски и оценку месторождений полезных ископаемых, или разведке месторождений полезных ископаемых, проведенных на всей территории участка недр, в федеральный фонд геологической информации и его соответствующий территориальный фонд.

10. Требования по охране недр и окружающей среды, безопасному ведению работ, связанных с использованием недрами

Пользователь недр обязан выполнять установленные законодательством требования по охране недр и окружающей среды, безопасному ведению работ, связанных с использованием недрами.

11. Условия, при наступлении которых право пользования недрами прекращается на основании пункта 3 части первой статьи 20 Закона Российской Федерации «О недрах»

Право пользования Участком недр прекращается в соответствии с пунктом 3 части первой статьи 20 Закона Российской Федерации «О недрах» в случае невыполнения Пользователем недр требований пункта 6.1 настоящих Условий пользования недрами.

12. Условия пользования недрами, при наступлении которых право пользования недрами может быть досрочно прекращено, приостановлено или ограничено в соответствии со статьями 20, 21 и 23 Закона Российской Федерации «О недрах»

Право пользования недрами может быть досрочно прекращено, приостановлено или ограничено в соответствии с пунктом 2 части второй статьи 20 Закона Российской Федерации «О недрах» в следующих случаях:

12.1. Нарушение Пользователем недр сроков, указанных в пунктах 4.1.1 - 4.1.5 настоящих Условий пользования недрами;

12.2. Нарушение Пользователем недр обязательств, указанных в пункте 6.2 настоящих Условий пользования недрами;

12.3. Нарушение Пользователем недр обязательств, указанных в пунктах 9.1 - 9.4 настоящих Условий пользования недрами.

12.4. Нарушение Пользователем недр условий, указанных в пункте 4.2 настоящих Условий пользования недрами в части:

12.4.1. срока начала работ по геологическому изучению недр;

12.4.2. срока начала работ по разведке месторождений.

12.5. Нарушение Пользователем недр обязательств, указанных в пункте 4.2.3 настоящих Условий пользования недрами.

13. Дополнительные условия

13.1. Дополнительные условия, связанные с проведением работ на участке недр:

13.1.1. при привлечении подрядных и субподрядных организаций в целях производства работ (оказания услуг) на участке недр, а также при выборе технологий, оборудования, программного обеспечения, необходимых для пользования участком недр, Пользователь недр обязуется отдавать предпочтение российским организациям и разработкам с учетом их конкурентоспособности при прочих равных условиях (качество, сроки, гарантии, своевременные поставки, цены, квалификации и иные характеристики).

13.2. Дополнительных условий, определяемых Правительством Российской Федерации при предоставлении права пользования участком недр федерального значения, не установлено.

И.о. начальника Департамента по недропользованию по Северо-Западному федеральному округу, на континентальном шельфе и в Мировом океане

_____ /Богалова Е.А./
подпись

"06" _____ 20__ г.





ФЕДЕРАЛЬНОЕ АГЕНТСТВО ПО НЕДРОПОЛЬЗОВАНИЮ
(Роснедра)

ДЕПАРТАМЕНТ ПО НЕДРОПОЛЬЗОВАНИЮ
ПО СЕВЕРО-ЗАПАДНОМУ ФЕДЕРАЛЬНОМУ ОКРУГУ,
НА КОНТИНЕНТАЛЬНОМ ШЕЛЬФЕ И В МИРОВОМ ОКЕАНЕ
(Севзапнедра)

ПРИКАЗ

г. САНКТ-ПЕТЕРБУРГ

02.12.2019

№ 782

Об оформлении, регистрации и выдаче лицензии на пользование недрами

В соответствии с пунктом 3 статьи 10.1 Закона Российской Федерации «О недрах» и на основании решения Комиссии по рассмотрению вопросов о предоставлении права пользования участками недр, внесении изменений, дополнений в лицензию и переоформлении лицензий, а также о досрочном прекращении права пользования недрами на территории Северо-Западного федерального округа, отнесенным к полномочиям Департамента по недропользованию по Северо-Западному федеральному округу, на континентальном шельфе и в Мировом океане (протокол от 21.11.2019 № СЗН-41/2019),

п р и к а з ы в а ю:

1. Отделу лицензирования Департамента по недропользованию по Северо-Западному федеральному округу, на континентальном шельфе и в Мировом океане по Мурманской области (О.П. Киричек) обеспечить в установленном порядке оформление, подписание и выдачу Обществу с ограниченной ответственностью «КОЛЬСКАЯ ЗОЛОТОРУДНАЯ КОМПАНИЯ» (ООО «КЗРК») (ОГРН 1197746142703, ИНН/КПП 9721076570 / 772101001; юридический адрес: 111674, г. Москва, ул. Липчанского, д. 2, кв. 190) лицензии на пользование недрами с целью геологического изучения, включающего поиски и оценку месторождений полезных ископаемых на участке недр Чапомская 2 площадь в Мурманской области сроком на 5 лет.

2. Ответственному регистратору Департамента по недропользованию по Северо-Западному федеральному округу, на континентальном шельфе и в Мировом океане (И.О. Колчиной):

- обеспечить в установленном порядке государственную регистрацию лицензии на пользование недрами, внесение записи в Государственный реестр участков недр, предоставленных для добычи полезных ископаемых, а также в целях, не связанных с их добычей, и лицензий на пользование недрами на территории Мурманской области;

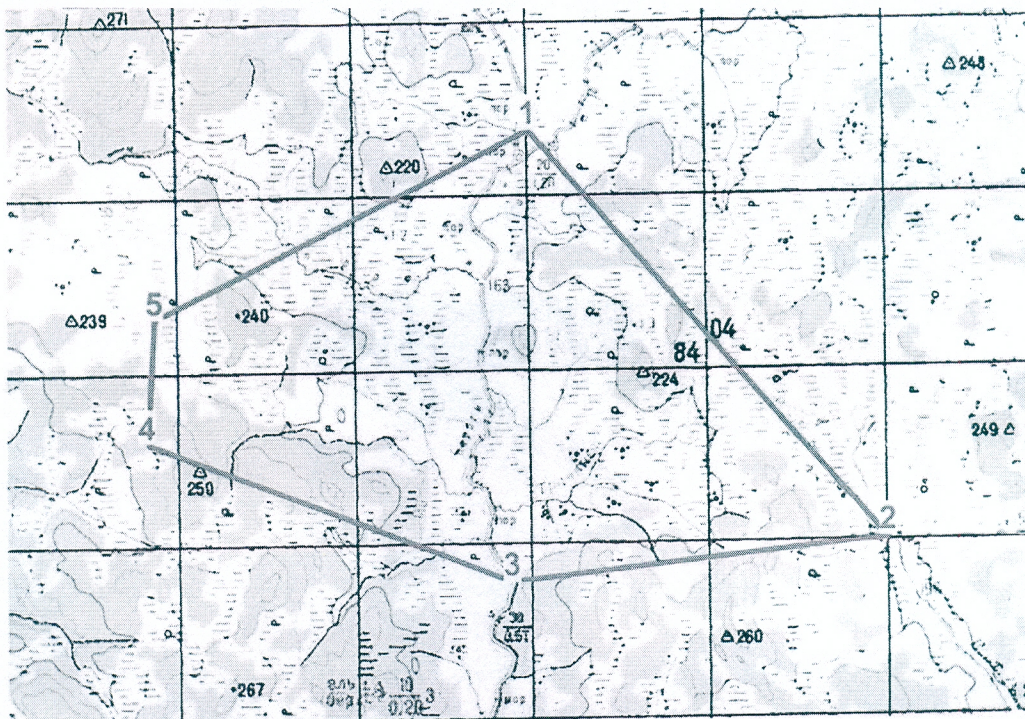
- в пятидневный срок с даты государственной регистрации лицензии направить сведения о выдаче ООО «КЗРК» лицензии на пользование недрами в Федеральную налоговую службу.

3. Контроль за исполнением настоящего приказа оставляю за собой.

И.о. начальника

Е.А. Боталова

СХЕМА РАСПОЛОЖЕНИЯ УЧАСТКА НЕДР



Пространственные границы и статус участка недр

Границы Участка недр ограничены контуром прямых линий со следующими географическими координатами угловых точек (в системе координат СК-42 Пулково):

Номер угловой точки участка недр	Северная широта			Восточная долгота		
	град.	мин.	сек.	град.	мин.	сек.
1	66	35	47,08	39	00	03,30
2	66	30	43,76	39	10	56,84
3	66	30	13,32	38	59	29,73
4	66	31	56,89	38	48	21,21
5	66	33	28,39	38	48	34,59

Верхняя граница - нижняя граница почвенного слоя, а при его отсутствии - граница земной поверхности и дна водоемов и водотоков.

Нижняя граница - нижняя граница части земной коры, простирающейся до глубин, доступных для геологического изучения и освоения.

Статус участка недр - геологический отвод.

Площадь участка недр составляет **99,0 кв. км.**

И.о. начальника Департамента по недропользованию по Северо-Западному федеральному округу, на континентальном шельфе и в Мировом океане



_____/Боталова Е.А./

_____/ 20 19 г.



48775b827776488d808b89a2128aa310

Форма № Р50007

**Лист записи
Единого государственного реестра юридических лиц**

В Единый государственный реестр юридических лиц в отношении юридического лица

**ОБЩЕСТВО С ОГРАНИЧЕННОЙ ОТВЕТСТВЕННОСТЬЮ "КОЛЬСКАЯ
ЗОЛОТОРУДНАЯ КОМПАНИЯ"**

полное наименование юридического лица

основной государственный регистрационный номер (ОГРН)

1 1 9 7 7 4 6 2 3 7 9 0 8

внесена запись о создании юридического лица

"04" апреля 2019 года
(число) (месяц прописью) (год)

за государственным регистрационным номером (ГРН)

1 1 9 7 7 4 6 2 3 7 9 0 8

Запись содержит следующие сведения:

№ п/п	Наименование показателя	Значение показателя
1	2	3

Сведения о наименовании юридического лица, внесенные в Единый государственный реестр юридических лиц

1	Организационно-правовая форма	Общества с ограниченной ответственностью
2	Полное наименование юридического лица на русском языке	ОБЩЕСТВО С ОГРАНИЧЕННОЙ ОТВЕТСТВЕННОСТЬЮ "КОЛЬСКАЯ ЗОЛОТОРУДНАЯ КОМПАНИЯ"
3	Сокращенное наименование юридического лица на русском языке	ООО "КЗРК"
4	ИНН	9721079028
5	КПП	772101001

Сведения об адресе (месте нахождения) юридического лица, внесенные в Единый государственный реестр юридических лиц

6	Почтовый индекс	111674
7	Субъект Российской Федерации	ГОРОД МОСКВА
8	Улица (проспект, переулок и т.д.)	УЛИЦА ЛИПЧАНСКОГО
9	Номер дома (владение и т.п.)	ДОМ 2
10	Офис (квартира и т.п.)	КВАРТИРА 190

Сведения об уставном капитале (складочном капитале, уставном фонде, паевых взносах), внесенные в Единый государственный реестр юридических лиц

11	Вид	Уставный капитал
12	Размер (в рублях)	10000

Сведения о состоянии юридического лица и регистрирующем органе, в котором находится

регистрационное дело, внесенные в Единый государственный реестр юридических лиц

13	Сведения о состоянии юридического лица	Действующее
14	Наименование регистрирующего органа, которым запись внесена в ЕГРЮЛ	Межрайонная инспекция Федеральной налоговой службы № 46 по г. Москве

Сведения о количестве учредителей (участников) юридического лица, внесенных в Единый государственный реестр юридических лиц

15	Количество учредителей (участников) - всего	1
в том числе		
16	- юридических лиц	0
17	- физических лиц	1
18	- прочих	0

Сведения об учредителях (участниках) юридического лица - физических лицах, внесенные в Единый государственный реестр юридических лиц

19	Причина внесения сведений	Возникновение у участника обязательств
Данные учредителя (участника) - физического лица		
20	Фамилия	ШЕЛКОВА
21	Имя	АНАСТАСИЯ
22	Отчество	ПАВЛОВНА
23	Идентификационный номер налогоплательщика (ИНН)	773582790900
24	ИНН ФЛ по данным ЕГРН	773582790900
Доля в уставном капитале (складочном капитале, уставном фонде, паевом фонде)		
25	Номинальная стоимость доли(в рублях)	10000
26	Размер доли(в процентах)	100

Сведения о количестве физических лиц, имеющих право без доверенности действовать от имени юридического лица, внесенных в Единый государственный реестр юридических лиц

27	Количество	1
----	------------	---

Сведения о физических лицах, имеющих право без доверенности действовать от имени юридического лица, внесенные в Единый государственный реестр юридических лиц

28	Причина внесения сведений	Возложение полномочий
29	Вид должности	Руководитель юридического лица
30	Должность	ГЕНЕРАЛЬНЫЙ ДИРЕКТОР
31	Фамилия	ШЕЛКОВА
32	Имя	АНАСТАСИЯ
33	Отчество	ПАВЛОВНА
34	Идентификационный номер налогоплательщика (ИНН)	773582790900
35	ИНН ФЛ по данным ЕГРН	773582790900

Сведения о видах экономической деятельности, которыми занимается юридическое лицо, внесенные в Единый государственный реестр юридических лиц

36	Количество видов экономической деятельности	6
1		
37	Код по ОКВЭД	71.12.3
38	Тип сведений	Основной вид деятельности
39	Наименование вида деятельности	Работы геолого-разведочные, геофизические и геохимические в области изучения недр и воспроизводства минерально-сырьевой базы
40	Причина внесения сведений	Внесение в реестр
2		
41	Код по ОКВЭД	71.12
42	Тип сведений	Дополнительный вид деятельности
43	Наименование вида деятельности	Деятельность в области инженерных изысканий, инженерно-технического проектирования,

		управления проектами строительства, выполнения строительного контроля и авторского надзора, предоставление технических консультаций в этих областях
44	Причина внесения сведений	Внесение в реестр
3		
45	Код по ОКВЭД	49.41
46	Тип сведений	Дополнительный вид деятельности
47	Наименование вида деятельности	Деятельность автомобильного грузового транспорта
48	Причина внесения сведений	Внесение в реестр
4		
49	Код по ОКВЭД	49.20
50	Тип сведений	Дополнительный вид деятельности
51	Наименование вида деятельности	Деятельность железнодорожного транспорта: грузовые перевозки
52	Причина внесения сведений	Внесение в реестр
5		
53	Код по ОКВЭД	07.29.41
54	Тип сведений	Дополнительный вид деятельности
55	Наименование вида деятельности	Добыча руд и песков драгоценных металлов (золота, серебра и металлов платиновой группы)
56	Причина внесения сведений	Внесение в реестр
6		
57	Код по ОКВЭД	07.29
58	Тип сведений	Дополнительный вид деятельности
59	Наименование вида деятельности	Добыча руд прочих цветных металлов
60	Причина внесения сведений	Внесение в реестр

Сведения о заявителях при данном виде регистрации

61	Вид заявителя	Учредитель ЮЛ - ФЛ
<i>Данные заявителя, физического лица</i>		
62	Фамилия	ШЕЛКОВА
63	Имя	АНАСТАСИЯ
64	Отчество	ПАВЛОВНА
65	Идентификационный номер налогоплательщика (ИНН)	773582790900
66	ИНН ФЛ по данным ЕГРН	773582790900

Сведения о документах, представленных для внесения данной записи в Единый государственный реестр юридических лиц

1		
67	Наименование документа	Р11001 ЗАЯВЛЕНИЕ О СОЗДАНИИ ЮЛ
68	Документы представлены	в электронном виде
2		
69	Наименование документа	УСТАВ ЮЛ
70	Документы представлены	в электронном виде
3		
71	Наименование документа	РЕШЕНИЕ О СОЗДАНИИ ЮЛ
72	Документы представлены	в электронном виде
4		
73	Наименование документа	26.2-1 УВЕДОМЛЕНИЕ О ПЕРЕХОДЕ НА УПРОЩЕННУЮ СИСТЕМУ НАЛОГООБЛОЖЕНИЯ
74	Документы представлены	в электронном виде
5		
75	Наименование документа	ИНОЙ ДОКУМ. В СООТВ.С ЗАКОНОДАТЕЛЬСТВОМ РФ
76	Документы представлены	в электронном виде
6		

77	Наименование документа	ИНОЙ ДОКУМ. В СООТВ.С ЗАКОНОДАТЕЛЬСТВОМ РФ
78	Документы представлены	в электронном виде


Лист записи выдан налоговым органом Межрайонная инспекция Федеральной налоговой службы № 46 по г. Москве
наименование регистрирующего органа

"04" апреля 2019 года
(число) (месяц прописью) (год)

Старший государственный
налоговый инспектор

Крюкова Елена Вячеславовна

Подпись, Фамилия, инициалы



Форма № 1-1-Учет
Код по КНД 1121007

Федеральная налоговая служба
СВИДЕТЕЛЬСТВО

**О ПОСТАНОВКЕ НА УЧЕТ РОССИЙСКОЙ ОРГАНИЗАЦИИ
В НАЛОГОВОМ ОРГАНЕ ПО МЕСТУ ЕЕ НАХОЖДЕНИЯ**

Настоящее свидетельство подтверждает, что российская организация
**ОБЩЕСТВО С ОГРАНИЧЕННОЙ ОТВЕТСТВЕННОСТЬЮ "КОЛЬСКАЯ
ЗОЛОТОРУДНАЯ КОМПАНИЯ"**

(полное наименование российской организации в соответствии с учредительными документами)

ОГРН

1	1	9	7	7	4	6	2	3	7	9	0	8
---	---	---	---	---	---	---	---	---	---	---	---	---

поставлена на учет в соответствии с
Налоговым кодексом Российской Федерации 04.04.2019
(число, месяц, год)

в налоговом органе по месту нахождения Инспекция Федеральной налоговой
службы № 21 по г.Москве

7	7	2	1
---	---	---	---

(наименование налогового органа и его код)

и ей присвоен
ИНН/КПП

9	7	2	1	0	7	9	0	2	8
---	---	---	---	---	---	---	---	---	---


 /

7	7	2	1	0	1	0	0	1
---	---	---	---	---	---	---	---	---

Старший государственный налоговый инспектор
отдела формирования дел Межрайонной инспекции
Федеральной налоговой службы № 46 по г. Москве

Е. В. Крюкова

МП



СВЕДЕНИЯ ОБ УЧАСТКЕ НЕДР

Расположение участка недр в административно-территориальном отношении:

Район (районы): **Ловозерский.**

Субъект Российской Федерации: **Мурманская область.**

Схема расположения участка недр приведена в приложении № 3.

В пределах участка недр особо охраняемые природные территории федерального и регионального значения, родовые угодья коренных малочисленных народов и другие земельные участки запрещенного или ограниченного пользования отсутствуют. Геологоразведочные работы за счет средств федерального бюджета и бюджета субъекта Федерации не проводятся, ограничения Генерального штаба вооруженных сил Российской Федерации отсутствуют.

Геологическая характеристика участка недр с указанием наличия месторождений (залелей) полезных ископаемых и запасов (ресурсов) по ним:

Запасы твердых полезных ископаемых и (или) прогнозные ресурсы твердых полезных ископаемых категории P_1 и (или) P_2 в границах участка недр отсутствуют (письмо Мурманского филиала ФБУ «ТФГИ по Северо-Западному федеральному округу» от 26.06.2019 № 9336).

В пределах предлагаемого района Чапомской 2 площади специализированные работы на золото не проводились. Однако, в результате общих поисков в составе разномасштабных картировочных работ на площади участка выявлены группа прямых и косвенных признаков золотонности. В составе этих работ впервые в восточной части Кольского полуострова выделены золоторудные зоны и доказана перспективность обнаружения в их пределах промышленно-значимых золоторудных объектов.

Последняя оценка прогнозных ресурсов на золото была выполнена в 2011 году (Безруков В.И.) в рамках работ по объекту «Переоценка прогнозных ресурсов золота, МПГ, меди, никеля, железных руд, хромовых руд, титана, молибдена на территории Мурманской области по состоянию на 01.01.2010 год». По этим материалам были оценены и апробированы в целом по площади АЗП прогнозные ресурсы золота категории P_3 в размере 270 т, в том числе Стрельнинская перспективная площадь (Стрельнинская ПП) - 65 т. В площади этой площади расположена Чапомская 2 площадь.

В качестве ближайшего аналога в пределах Терского АЗП можно использовать выявленное в 2014 г. по данным геохимических поисков масштаба 1:25000 (тиллевые поиски) Сергозерское рудное поле. По рудной зоне Сергозерского рудного поля определены прогнозные ресурсы золота категории P_3 в количестве 40,3 т. При определении прогнозных ресурсов в качестве эталона рассчитан показатель линейной удельной продуктивности - 5960 кг золота на один километр продуктивной зоны рудного поля.

Благоприятные структурно-тектонические факторы, прямые и косвенные признаки золотонности позволили локализовать перспективный участок недр площадью 99 км² для постановки поисково-оценочных работ. В результате проведения поисково-оценочных работ ожидается выявление золоторудного поля с группой мелких месторождений золота. Кроме этого будут уточнены комплекс поисковых критериев и признаков золотонности, эффективных видов поисковых и оценочных работ и перспективная модель золоторудного объекта. Это позволит более обоснованно оценить перспективность золотонности восточной части площади Терского архейского зеленокаменного пояса и в дальнейшем обеспечит целенаправленное проведение в этой структуре геологоразведочных работ с целью выявления других золоторудных месторождений.

В результате проведения поисково-оценочных работ на Чапомской 2 площади, с учетом высокой степени сходства Сергозерского рудного поля, на предложенном участке ожидается выявление двух золоторудных объектов с запасами золота 10-20 т на каждом

объекте. По данным шлихового опробования рек и крупных ручьев в районе участка возможно обнаружение группы россыпей, с общими ресурсами россыпного золота до 500 кг.

Обзор работ, проведенных ранее на участке недр

Участок недр Чапомская 2 площадь попадает в границы участков недр, ранее предоставленных в пользование, право пользование которыми, было в установленном порядке прекращено:

- ООО «Объединенная компания геологической разведки» на геологическое изучение – поиски и оценка месторождений алмазов на Ондомозерской площади в Мурманской области в рамках лицензии МУР 13370 КП. Дата государственной регистрации лицензии 25.11.2005. Лицензия прекращена досрочно с 31.12.2008;

- ФГУП «Центральный научно-исследовательский геологоразведочный институт цветных и благородных металлов» на геологическое изучение – опережающие геолого-геофизические работы на алмазы в пределах Пялицкой площади Балтийского щита в рамках лицензии МУР 00804 КП. Дата государственной регистрации лицензии 24.06.2010. Дата окончания действия лицензии 31.12.2012 в связи с истечением срока действия.

Сведения о действующих технических проектах и иной проектной документации по состоянию на 02 декабря 2019 года:

Этап освоения	Наименование проекта	Реквизиты документа	Начало работ	Завершение работ
Геологическое изучение (поиски и оценка)	отсутствует	-	-	-
Разведка месторождений	не предусмотрено	-	-	-
Разработка месторождений и иное	не предусмотрено	-	-	-

Сведения о добытых полезных ископаемых за период пользования участком недр по состоянию на 01.01.2019: добыча полезных ископаемых на участке недр не проводилась.

**ПЕРЕЧИСЛЕНИЕ ПРЕДЫДУЩИХ ПОЛЬЗОВАТЕЛЕЙ ДАННЫМ
УЧАСТКОМ НЕДР**

Участок недр в данных границах предоставлен в пользование впервые.

КРАТКАЯ СПРАВКА О ПОЛЬЗОВАТЕЛЕ НЕДР

Полное наименование юридического лица	Общество с ограниченной ответственностью «КОЛЬСКАЯ ЗОЛОТОРУДНАЯ КОМПАНИЯ»
Сокращенное наименование юридического лица	ООО «КЗРК»
Адрес местонахождения	111674, г. Москва, ул. Липчанского, д. 2, кв. 190
ОГРН	1197746237908
ИНН	9721079028
КПП	772101001
Телефон	+7 (985) 288-47-36, +7 (965) 251-52-10
Электронный адрес (e-mail)	almazapolara@gmail.ru
Представитель, должность	Генеральный директор
Представитель, ФИО	Шелкова Анастасия Павловна



ФЕДЕРАЛЬНОЕ АГЕНТСТВО ПО НЕДРОПОЛЬЗОВАНИЮ
(Роснедра)

ДЕПАРТАМЕНТ ПО НЕДРОПОЛЬЗОВАНИЮ
ПО СЕВЕРО-ЗАПАДНОМУ ФЕДЕРАЛЬНОМУ ОКРУГУ,
НА КОНТИНЕНТАЛЬНОМ ШЕЛЬФЕ И В МИРОВОМ ОКЕАНЕ
(Севзапнедра)

ПРИКАЗ

г. САНКТ-ПЕТЕРБУРГ

03.12.2019

№ 794

Об установлении ставки регулярного платежа за пользование недрами

В соответствии со статьей 43 Закона Российской Федерации «О недрах», п р и к а з ы в а ю :

1. Установить Обществу с ограниченной ответственностью «КОЛЬСКАЯ ЗОЛОТОРУДНАЯ КОМПАНИЯ» (ООО «КЗРК») ставку регулярного платежа за пользование недрами для геологического изучения, включающего поиски и оценку месторождений полезных ископаемых, на участке недр Чапомская 2 площадь, расположенном на территории Ловозерского района Мурманской области, начиная с квартала, следующего за кварталом, в котором произведена государственная регистрация лицензии на пользование недрами, за 1 кв. км площади в размере:

- 1-й год – 208 руб.;
 - 2-й год – 224 руб.;
 - 3-й год – 240 руб.;
 - 4-й год – 255 руб.;
 - 5-й год – 405 руб.
- Площадь изучения – 99 км².

2. Контроль за исполнением настоящего приказа возложить на начальника отдела геологии и лицензирования Департамента по недропользованию по Северо-Западному федеральному округу, на континентальном шельфе и в Мировом океане по Мурманской области (Киричек О.П.).

И.о. начальника

Е.А. Боталова