

Филиал публично-правовой компании "Роскадастр" по Брянской области

полное наименование органа регистрации прав

Выписка из Единого государственного реестра недвижимости об объекте недвижимости

Сведения о характеристиках объекта недвижимости

На основании запроса от 05.07.2023, поступившего на рассмотрение 05.07.2023, сообщаем, что согласно записям Единого государственного реестра недвижимости:


Раздел 1 Лист 1

Земельный участок			
вид объекта недвижимости			

Лист № 1 раздела 1	Всего листов раздела 1: 3	Всего разделов: 8	Всего листов выписки: 30
--------------------	---------------------------	-------------------	--------------------------

05.07.2023г. № КУВИ-001/2023-154470949	
Кадастровый номер:	32:17:0960210:25(Единое землепользование)
Номер кадастрового квартала:	32:17:0960210
Дата присвоения кадастрового номера:	18.04.2007

Ранее присвоенный государственный учетный номер:	данные отсутствуют
Местоположение:	обл. Брянская, р-н Навлинский, пгт. Навля, ул. Чапаева, дом 1
Площадь:	24159 +/- 108.8
Кадастровая стоимость, руб.:	11546552.46
Кадастровые номера расположенных в пределах земельного участка объектов недвижимости:	данные отсутствуют
Кадастровые номера объектов недвижимости, из которых образован объект недвижимости:	данные отсутствуют
Кадастровые номера образованных объектов недвижимости:	данные отсутствуют
Категория земель:	Земли населенных пунктов
Виды разрешенного использования:	для производственных целей
Сведения о кадастровом инженере:	данные отсутствуют
Сведения о лесах, водных объектах и об иных природных объектах, расположенных в пределах земельного участка:	данные отсутствуют
Сведения о том, что земельный участок полностью расположен в границах зоны с особыми условиями использования территории, территории объекта культурного наследия, публичного сервитута:	данные отсутствуют
Сведения о том, что земельный участок расположен в границах особой экономической зоны, территории опережающего социально-экономического развития, зоны территориального развития в Российской Федерации, игровой зоны:	данные отсутствуют



ДОКУМЕНТ ПОДПИСАН
ЭЛЕКТРОННОЙ ПОДПИСЬЮ

Сертификат: 3094B7974B3CA8E1F07A347CFAD6FA78
Владелец: ФЕДЕРАЛЬНАЯ СЛУЖБА ГОСУДАРСТВЕННОЙ
РЕГИСТРАЦИИ, КАДАСТРА И КАРТОГРАФИИ
Действителен: с 17.05.2022 по 10.08.2023

полное наименование должности	инициалы, фамилия
-------------------------------	-------------------

Земельный участок			
вид объекта недвижимости			
Лист № 2 раздела 1	Всего листов раздела 1: 3	Всего разделов: 8	Всего листов выписки: 30
05.07.2023г. № КУВИ-001/2023-154470949			
Кадастровый номер:		32:17:0960210:25(Единое землепользование)	
Сведения о том, что земельный участок расположен в границах особо охраняемой природной территории, охотничьих угодий, лесничеств:	данные отсутствуют		
Сведения о результатах проведения государственного земельного надзора:	данные отсутствуют		
Сведения о расположении земельного участка в границах территории, в отношении которой утвержден проект межевания территории:	данные отсутствуют		
Условный номер земельного участка:	данные отсутствуют		
Сведения о принятии акта и (или) заключении договора, предусматривающих предоставление в соответствии с земельным законодательством исполнительным органом государственным органом власти или органом местного самоуправления, находящегося в государственной или муниципальной собственности земельного участка для строительства наемного дома социального использования или наемного дома коммерческого использования:	данные отсутствуют		
Сведения о том, что земельный участок или земельные участки образованы на основании решения об изъятии земельного участка и (или) расположенного на нем объекта недвижимости для государственных или муниципальных нужд:	данные отсутствуют		
Сведения о том, что земельный участок образован из земель или земельного участка, государственная собственность на которые не разграничена:	данные отсутствуют		
Сведения о наличии земельного спора о местоположении границ земельных участков:	данные отсутствуют		
Статус записи об объекте недвижимости:	Сведения об объекте недвижимости имеют статус "актуальные, ранее учтенные"		
Особые отметки:	Кадастровые номера обособленных (условных) участков, входящих в единое землепользование и их площади: 32:17:0960210:19 - 16182 кв.м, 32:17:0960210:20 - 997 кв.м, 32:17:0960210:21 - 6089 кв.м, 32:17:0960210:22 - 214 кв.м, 32:17:0960210:23 - 677 кв.м. Сведения об ограничениях права на объект недвижимости, обременениях данного объекта, не зарегистрированных в реестре прав, ограничений прав и обременений недвижимого имущества: вид ограничения (обременения): ограничения прав на земельный участок, предусмотренные статьей 56 Земельного кодекса Российской Федерации; срок действия: с 27.07.2015; реквизиты документа-основания:		



ДОКУМЕНТ ПОДПИСАН
ЭЛЕКТРОННОЙ ПОДПИСЬЮ

Сертификат: 3094В7974ВЗСА8Е1F07А347CFAD6FA78

Владелец: ФЕДЕРАЛЬНАЯ СЛУЖБА ГОСУДАРСТВЕННОЙ
РЕГИСТРАЦИИ, КАДАСТРА И КАРТОГРАФИИ
Действителен: с 17.05.2022 по 10.08.2023

полное наименование должности

инициалы, фамилия

Земельный участок			
вид объекта недвижимости			
Лист № 3 раздела 1	Всего листов раздела 1: 3	Всего разделов: 8	Всего листов выписки: 30
05.07.2023г. № КУВИ-001/2023-154470949			
Кадастровый номер:		32:17:0960210:25(Единое землепользование)	
		<p>землеустроительное дело от 07.03.2012 № 3728 выдан: ФГБУ высшего профессионального образования "Государственный университет по землеустройству". вид ограничения (обременения): ограничения прав на земельный участок, предусмотренные статьей 56 Земельного кодекса Российской Федерации; срок действия: с 07.08.2015; реквизиты документа-основания: землеустроительное дело от 02.02.2012 № 2695 выдан: ООО НПП Компьютерные технологии. вид ограничения (обременения): ограничения прав на земельный участок, предусмотренные статьей 56 Земельного кодекса Российской Федерации; срок действия: с 10.11.2015; реквизиты документа-основания: постановление Правительства РФ от 24.02.2009 № 160 выдан: Правительство РФ. вид ограничения (обременения): ограничения прав на земельный участок, предусмотренные статьей 56 Земельного кодекса Российской Федерации; срок действия: с 10.11.2015; реквизиты документа-основания: постановление Правительства РФ от 24.02.2009 № 160 выдан: Правительство РФ. Граница земельного участка пересекает границы земельных участков (земельного участка) с кадастровыми номерами (кадастровым номером) 32:17:0960210:11, 32:17:0960210:12, 32:17:0960210:15, 32:17:0960210:16, 32:17:0960210:18, 32:17:0960210:8.</p>	
Получатель выписки:		Арцыбашев Игорь Викторович, действующий(ая) на основании документа "" от имени заявителя КОММЕРЧЕСКИЙ БАНК "РУССКИЙ ТОРГОВЫЙ БАНК" (ОБЩЕСТВО С ОГРАНИЧЕННОЙ ОТВЕТСТВЕННОСТЬЮ), 7710020212	

полное наименование должности	 ДОКУМЕНТ ПОДПИСАН ЭЛЕКТРОННОЙ ПОДПИСЬЮ Сертификат: 3094B7974B3CA8E1F07A347CFAD6FA78 Владелец: ФЕДЕРАЛЬНАЯ СЛУЖБА ГОСУДАРСТВЕННОЙ РЕГИСТРАЦИИ, КАДАСТРА И КАРТОГРАФИИ Действителен: с 17.05.2022 по 10.08.2023	инициалы, фамилия
-------------------------------	---	-------------------

Выписка из Единого государственного реестра недвижимости об объекте недвижимости
Сведения о зарегистрированных правах

Земельный участок			
вид объекта недвижимости			
Лист № 1 раздела 2	Всего листов раздела 2: 2	Всего разделов: 8	Всего листов выписки: 30
05.07.2023г. № КУВИ-001/2023-154470949			
Кадастровый номер:		32:17:0960210:25(Единое землепользование)	
1	Правообладатель (правообладатели):	1.1	Комерческий Банк "Русский Торговый Банк"(общество с ограниченной ответственностью), ИНН: 7710020212, ОГРН: 1037739314348
	Сведения о возможности предоставления третьим лицам персональных данных физического лица:	1.1.1	данные отсутствуют
2	Вид, номер, дата и время государственной регистрации права:	2.1	Собственность 32:17:0960210:25-32/085/2023-10 27.06.2023 17:04:45
3	Сведения об осуществлении государственной регистрации сделки, права без необходимого в силу закона согласия третьего лица, органа:	3.1	данные отсутствуют
4	Ограничение прав и обременение объекта недвижимости:	не зарегистрировано	
5	Договоры участия в долевом строительстве:	не зарегистрировано	
6	Заявленные в судебном порядке права требования:	данные отсутствуют	
7	Сведения о возможности предоставления третьим лицам персональных данных физического лица	данные отсутствуют	
8	Сведения о возражении в отношении зарегистрированного права:	данные отсутствуют	
9	Сведения о наличии решения об изъятии объекта недвижимости для государственных и муниципальных нужд:	данные отсутствуют	
10	Сведения о невозможности государственной регистрации без личного участия правообладателя или его законного представителя:	данные отсутствуют	
11	Правопритязания и сведения о наличии поступивших, но не рассмотренных заявлений о проведении государственной регистрации права (перехода, прекращения права), ограничения права или обременения объекта недвижимости, сделки в отношении объекта недвижимости:	отсутствуют	



ДОКУМЕНТ ПОДПИСАН
ЭЛЕКТРОННОЙ ПОДПИСЬЮ

Сертификат: 3094B7974B3CA8E1F07A347CFAD6FA78

Владелец: ФЕДЕРАЛЬНАЯ СЛУЖБА ГОСУДАРСТВЕННОЙ
РЕГИСТРАЦИИ, КАДАСТРА И КАРТОГРАФИИ
Действителен: с 17.05.2022 по 10.08.2023

полное наименование должности

инициалы, фамилия

Земельный участок			
вид объекта недвижимости			
Лист № 2 раздела 2	Всего листов раздела 2: 2	Всего разделов: 8	Всего листов выписки: 30
05.07.2023г. № КУВИ-001/2023-154470949			
Кадастровый номер:		32:17:0960210:25(Единое землепользование)	
11	Сведения о невозможности государственной регистрации перехода, прекращения, ограничения права на земельный участок из земель сельскохозяйственного назначения:	данные отсутствуют	

полное наименование должности	 ДОКУМЕНТ ПОДПИСАН ЭЛЕКТРОННОЙ ПОДПИСЬЮ Сертификат: 3094B7974B3CA8E1F07A347CFAD6FA78 Владелец: ФЕДЕРАЛЬНАЯ СЛУЖБА ГОСУДАРСТВЕННОЙ РЕГИСТРАЦИИ, КАДАСТРА И КАРТОГРАФИИ Действителен: с 17.05.2022 по 10.08.2023	инициалы, фамилия
-------------------------------	---	-------------------

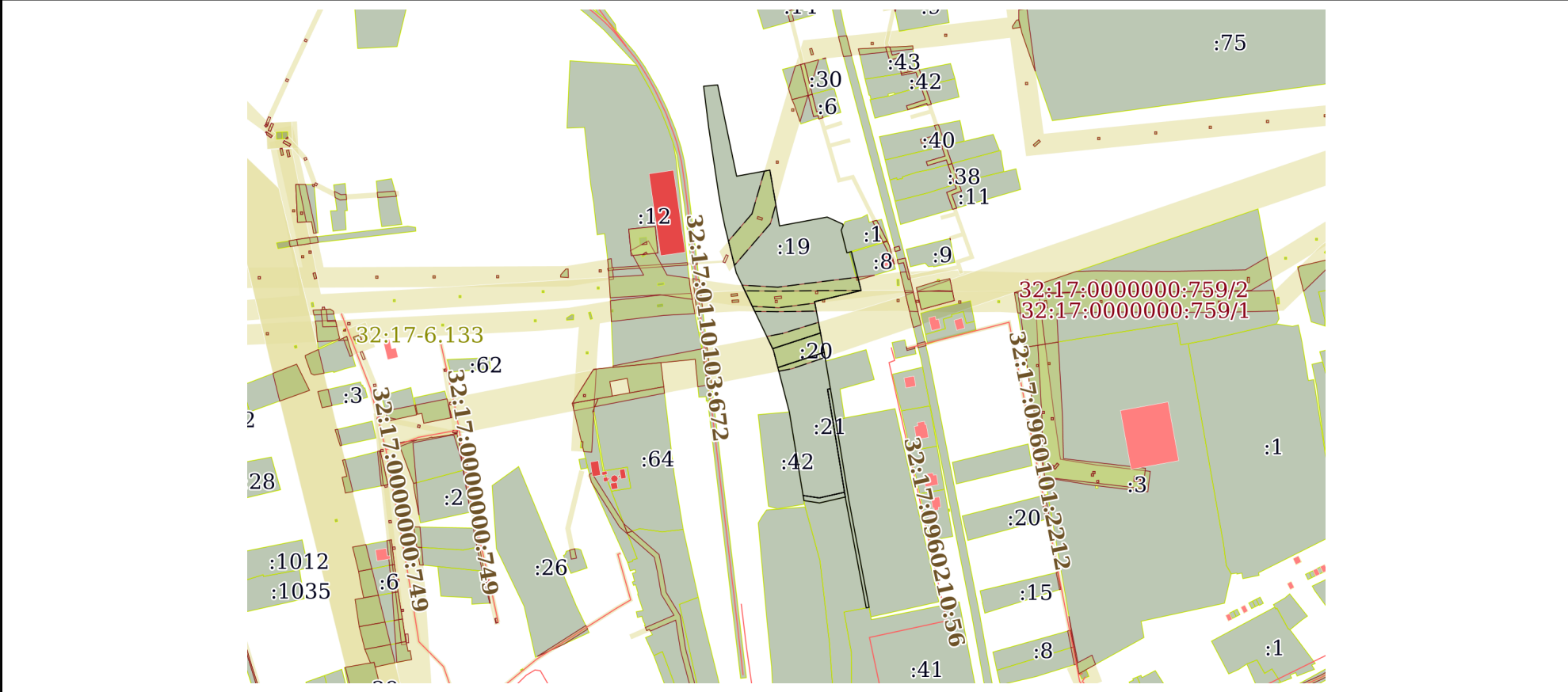
Выписка из Единого государственного реестра недвижимости об объекте недвижимости
Описание местоположения земельного участка

Земельный участок			
вид объекта недвижимости			

Лист № 1 раздела 3	Всего листов раздела 3: 6	Всего разделов: 8	Всего листов выписки: 30
--------------------	---------------------------	-------------------	--------------------------

05.07.2023г. № КУВИ-001/2023-154470949	
Кадастровый номер:	32:17:0960210:25(Единое землепользование)

План (чертеж, схема) земельного участка



Масштаб 1:6000	Условные обозначения:	
----------------	-----------------------	--


 ДОКУМЕНТ ПОДПИСАН
 ЭЛЕКТРОННОЙ ПОДПИСЬЮ
 Сертификат: 3094B7974B3CA8E1F07A347CFAD6FA78
 Владелец: ФЕДЕРАЛЬНАЯ СЛУЖБА ГОСУДАРСТВЕННОЙ
 РЕГИСТРАЦИИ, КАДАСТРА И КАРТОГРАФИИ
 Действителен: с 17.05.2022 по 10.08.2023

полное наименование должности		инициалы, фамилия
-------------------------------	--	-------------------

Земельный участок

вид объекта недвижимости

Лист № 2 раздела 3

Всего листов раздела 3: 6

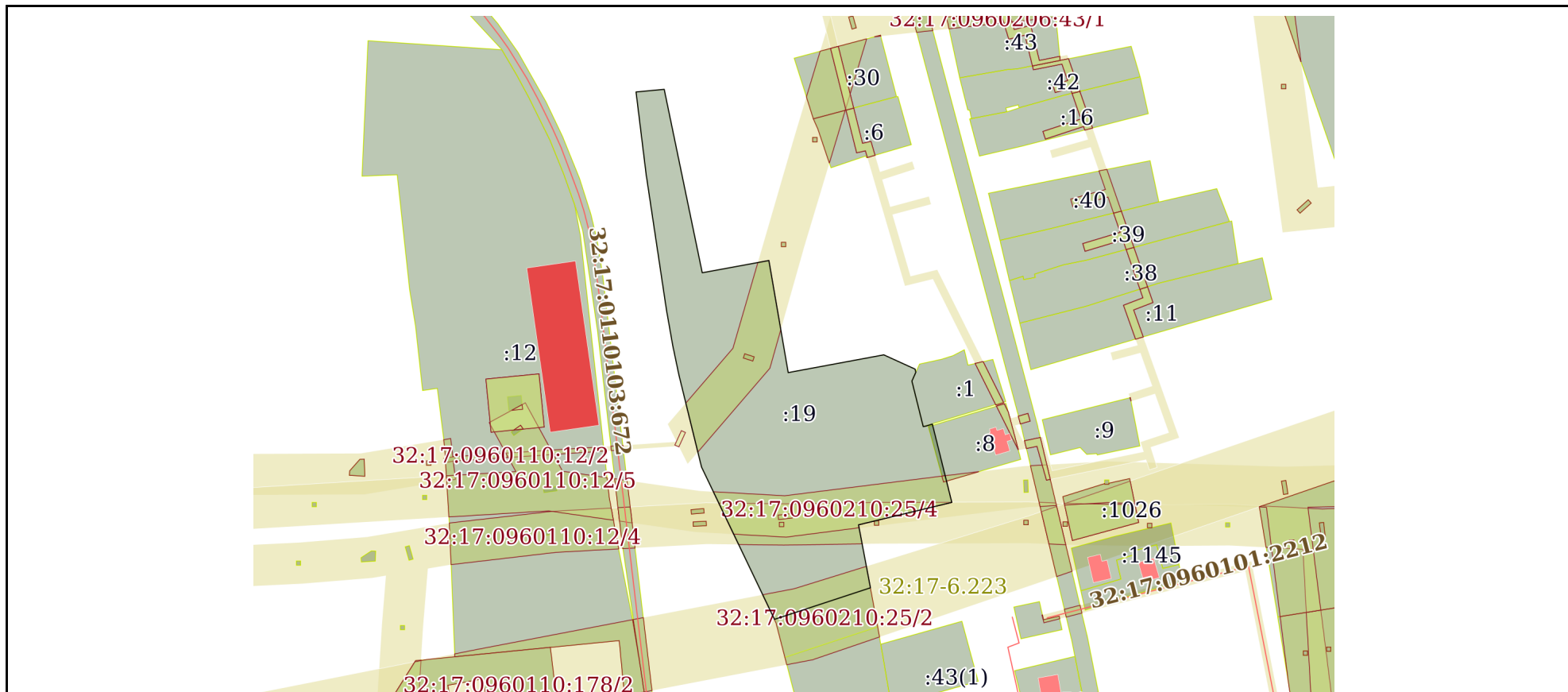
Всего разделов: 8

Всего листов выписки: 30

05.07.2023г. № КУВИ-001/2023-154470949

Кадастровый номер:

32:17:0960210:25(Единое землепользование)



Масштаб 1:3000

Условные обозначения:



ДОКУМЕНТ ПОДПИСАН
ЭЛЕКТРОННОЙ ПОДПИСЬЮ

Сертификат: 3094В7974ВЗСА8Е1F07А347CFAD6FA78

Владелец: ФЕДЕРАЛЬНАЯ СЛУЖБА ГОСУДАРСТВЕННОЙ

РЕГИСТРАЦИИ, КАДАСТРА И КАРТОГРАФИИ

Действителен: с 17.05.2022 по 10.08.2023

полное наименование должности

инициалы, фамилия

Земельный участок

вид объекта недвижимости

Лист № 3 раздела 3

Всего листов раздела 3: 6

Всего разделов: 8

Всего листов выписки: 30

05.07.2023г. № КУВИ-001/2023-154470949

Кадастровый номер:

32:17:0960210:25(Единое землепользование)

32:17:0960210:25/2

:20

Масштаб 1:400

Условные обозначения:



ДОКУМЕНТ ПОДПИСАН
ЭЛЕКТРОННОЙ ПОДПИСЬЮ

Сертификат: 3094В7974ВЗСА8Е1F07А347CFAD6FA78

Владелец: ФЕДЕРАЛЬНАЯ СЛУЖБА ГОСУДАРСТВЕННОЙ
РЕГИСТРАЦИИ, КАДАСТРА И КАРТОГРАФИИ
Действителен: с 17.05.2022 по 10.08.2023

полное наименование должности

инициалы, фамилия

Земельный участок

вид объекта недвижимости

Лист № 4 раздела 3

Всего листов раздела 3: 6

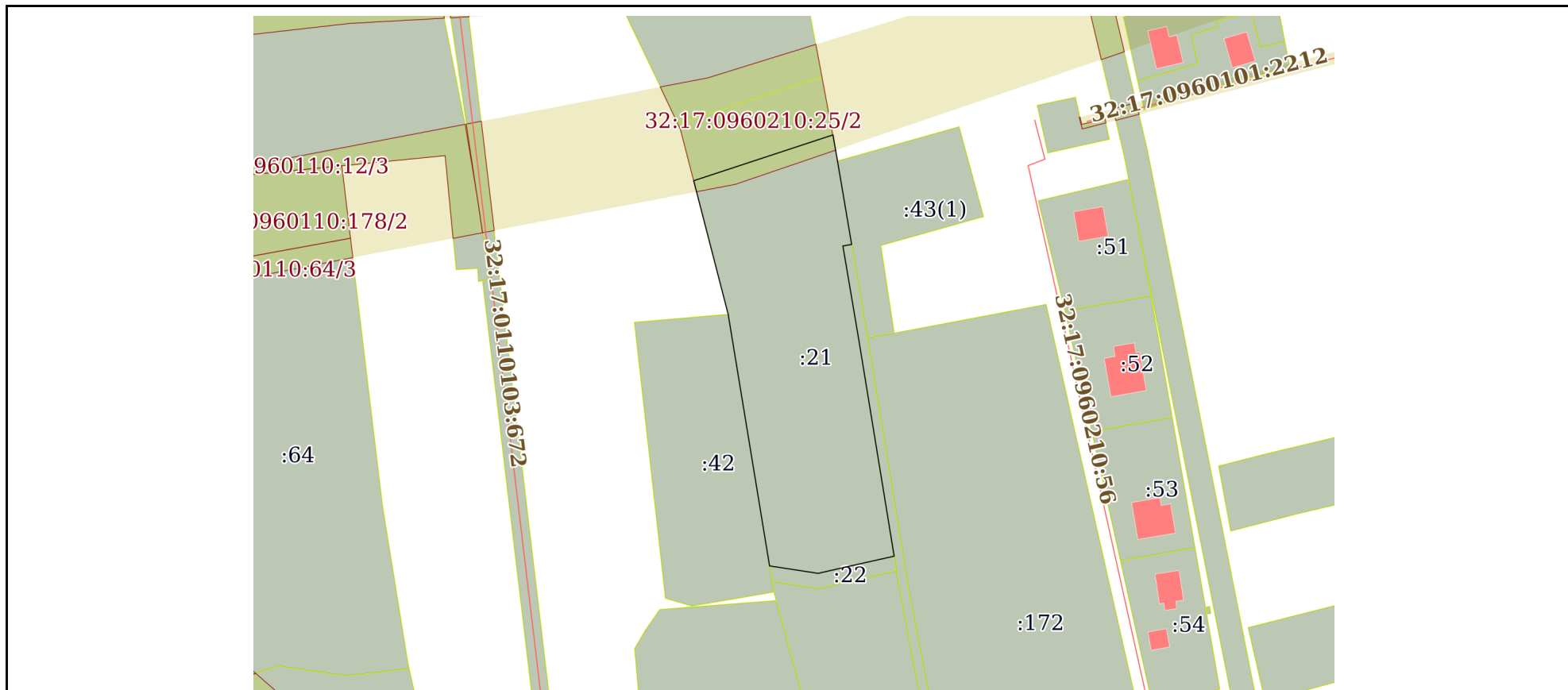
Всего разделов: 8

Всего листов выписки: 30

05.07.2023г. № КУВИ-001/2023-154470949

Кадастровый номер:

32:17:0960210:25(Единое землепользование)



Масштаб 1:2000

Условные обозначения:



ДОКУМЕНТ ПОДПИСАН
ЭЛЕКТРОННОЙ ПОДПИСЬЮ

Сертификат: 3094В7974ВЗСА8Е1F07А347CFAD6FA78

Владелец: ФЕДЕРАЛЬНАЯ СЛУЖБА ГОСУДАРСТВЕННОЙ

РЕГИСТРАЦИИ, КАДАСТРА И КАРТОГРАФИИ

Действителен: с 17.05.2022 по 10.08.2023

полное наименование должности

инициалы, фамилия

Земельный участок

вид объекта недвижимости

Лист № 5 раздела 3

Всего листов раздела 3: 6

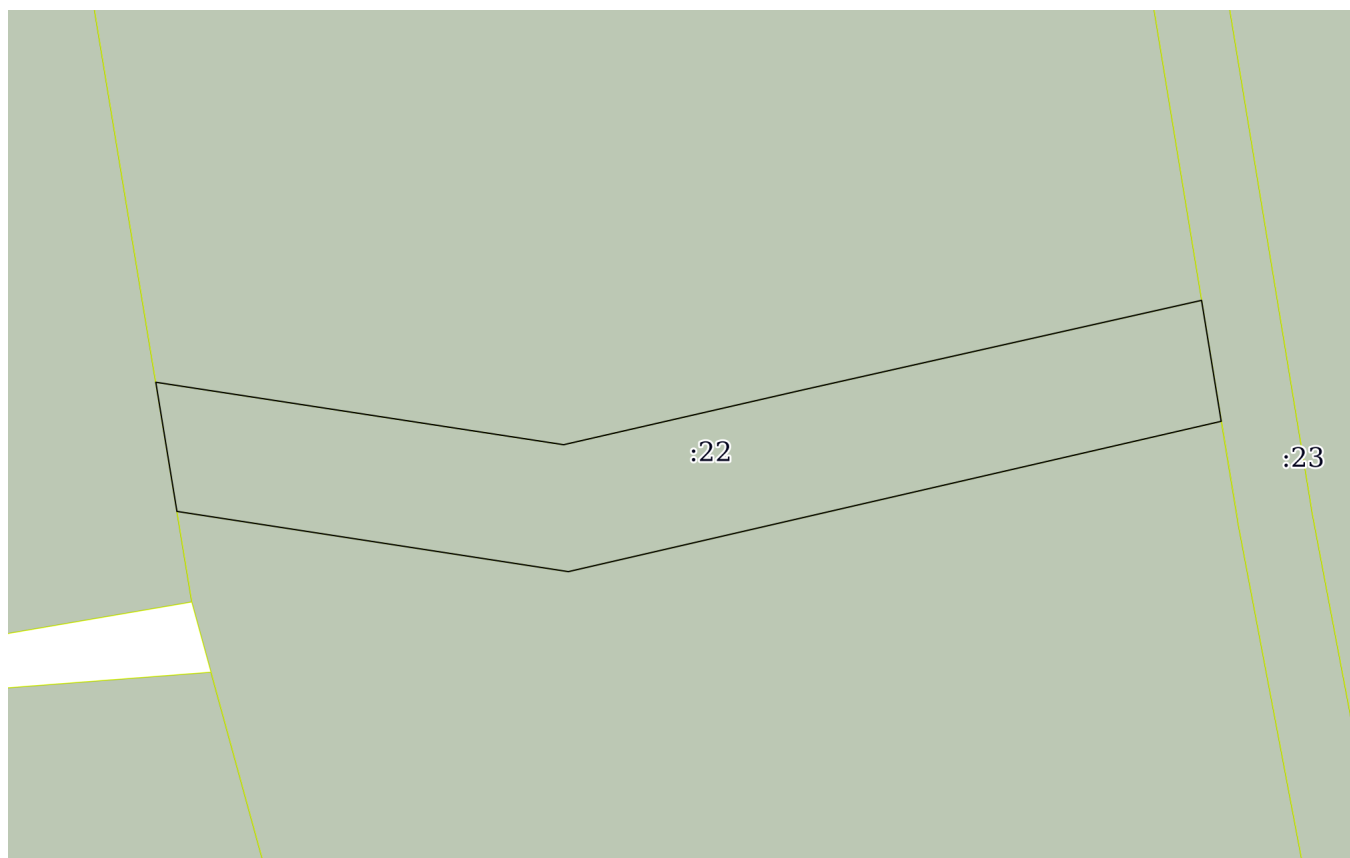
Всего разделов: 8

Всего листов выписки: 30

05.07.2023г. № КУВИ-001/2023-154470949

Кадастровый номер:

32:17:0960210:25(Единое землепользование)



Масштаб 1:300

Условные обозначения:

ДОКУМЕНТ ПОДПИСАН
ЭЛЕКТРОННОЙ ПОДПИСЬЮ

Сертификат: 3094В7974ВЗСА8Е1F07А347СFAD6FA78

Владелец: ФЕДЕРАЛЬНАЯ СЛУЖБА ГОСУДАРСТВЕННОЙ
РЕГИСТРАЦИИ, КАДАСТРА И КАРТОГРАФИИ
Действителен: с 17.05.2022 по 10.08.2023

полное наименование должности

инициалы, фамилия

Земельный участок

вид объекта недвижимости

Лист № 6 раздела 3

Всего листов раздела 3: 6

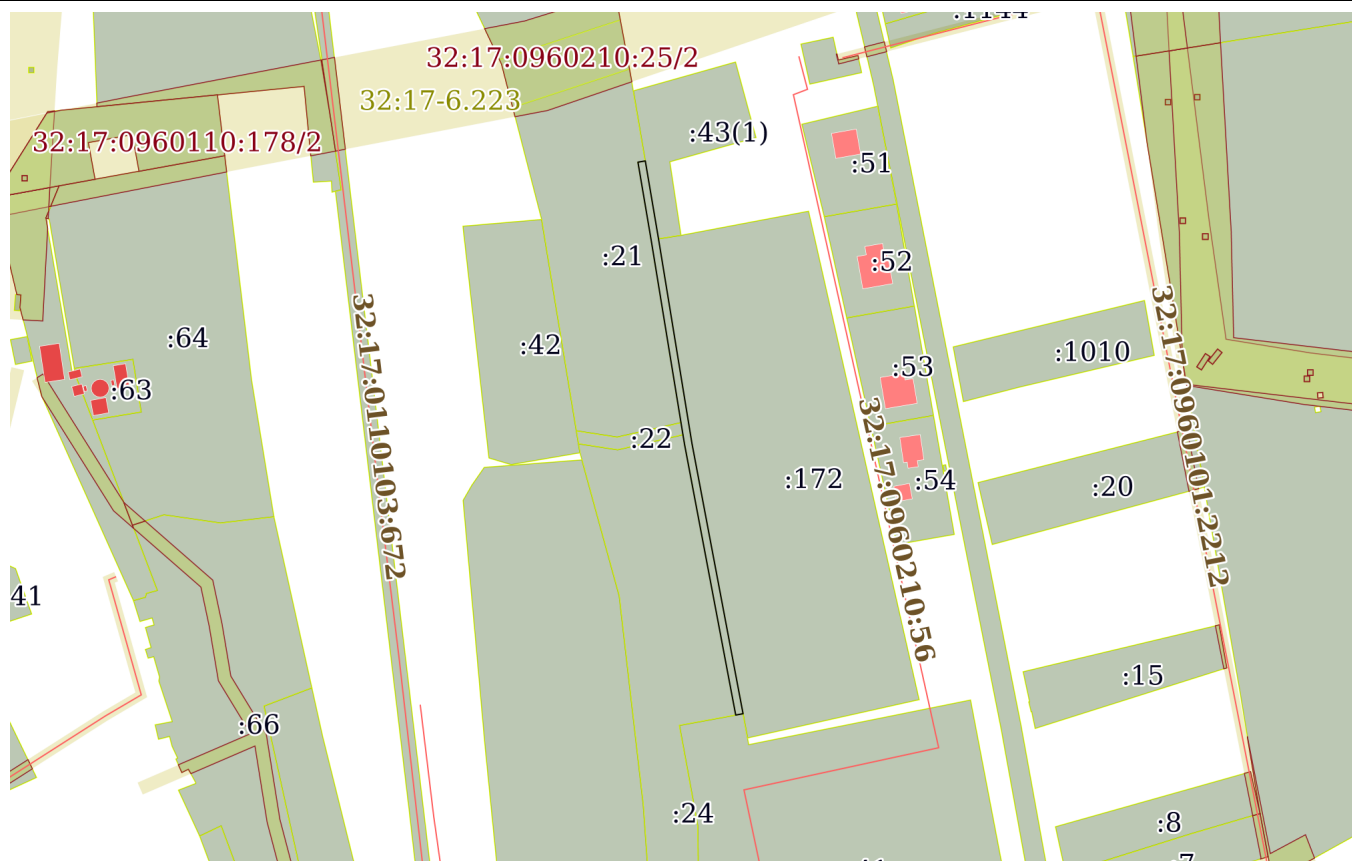
Всего разделов: 8

Всего листов выписки: 30

05.07.2023г. № КУВИ-001/2023-154470949

Кадастровый номер:

32:17:0960210:25(Единое землепользование)



Масштаб 1:3000

Условные обозначения:



ДОКУМЕНТ ПОДПИСАН
ЭЛЕКТРОННОЙ ПОДПИСЬЮ

Сертификат: 3094В7974ВЗСА8Е1F07А347СFAD6FА78

Владелец: ФЕДЕРАЛЬНАЯ СЛУЖБА ГОСУДАРСТВЕННОЙ

РЕГИСТРАЦИИ, КАДАСТРА И КАРТОГРАФИИ

Действителен: с 17.05.2022 по 10.08.2023

полное наименование должности

инициалы, фамилия

Выписка из Единого государственного реестра недвижимости об объекте недвижимости

Описание местоположения земельного участка

Земельный участок			
вид объекта недвижимости			

Лист № 1 раздела 3.1	Всего листов раздела 3.1: 3	Всего разделов: 8	Всего листов выписки: 30
----------------------	-----------------------------	-------------------	--------------------------

05.07.2023г. № КУВИ-001/2023-154470949

Кадастровый номер: 32:17:0960210:25(Единое землепользование)

Описание местоположения границ земельного участка

№ п/п	Номер точки		Дирекционный угол	Горизонтальное проложение, м	Описание закрепления на местности	Кадастровые номера смежных участков	Сведения об адресах правообладателей смежных земельных участков
	начальная	конечная					
1	2	3	4	5	6	7	8
1	2.1.1	2.1.2	170°21.9'	31.73	данные отсутствуют	32:17:0960210:43(1)	адрес отсутствует
2	2.1.2	2.1.3	170°42.4'	64.41	данные отсутствуют	32:17:0960210:172	данные отсутствуют
3	2.1.3	2.1.4	170°43.0'	18.91	данные отсутствуют	32:17:0960210:172	данные отсутствуют
4	2.1.4	2.1.5	169°17.1'	110.53	данные отсутствуют	32:17:0960210:172	данные отсутствуют
5	2.1.5	2.1.6	259°26.3'	3	данные отсутствуют	32:17:0960210:41	адрес отсутствует
6	2.1.6	2.1.7	349°17.0'	110.56	данные отсутствуют	32:17:0960210:24	данные отсутствуют
7	2.1.7	2.1.8	350°39.2'	4.06	данные отсутствуют	32:17:0960210:24	данные отсутствуют
8	2.1.8	2.1.9	350°46.0'	4.92	данные отсутствуют	32:17:0960210:22	данные отсутствуют
9	2.1.9	2.1.10	350°44.8'	9.95	данные отсутствуют	32:17:0960210:21	данные отсутствуют
10	2.1.10	2.1.11	350°42.4'	64.41	данные отсутствуют	32:17:0960210:21	данные отсутствуют
11	2.1.11	2.1.12	350°21.7'	31.72	данные отсутствуют	32:17:0960210:21	данные отсутствуют
12	2.1.12	2.1.1	80°24.7'	3	данные отсутствуют	32:17:0960210:21	данные отсутствуют
13	3.1.1	3.1.2	170°46.0'	4.92	данные отсутствуют	32:17:0960210:23	данные отсутствуют
14	3.1.2	3.1.3	257°2.5'	26.94	данные отсутствуют	32:17:0960210:24	данные отсутствуют
15	3.1.3	3.1.4	278°44.5'	15.92	данные отсутствуют	32:17:0960210:24	данные отсутствуют
16	3.1.4	3.1.5	350°41.9'	5.26	данные отсутствуют	32:17:0960210:42	адрес отсутствует
17	3.1.5	3.1.6	98°42.1'	16.59	данные отсутствуют	32:17:0960210:21	данные отсутствуют
18	3.1.6	3.1.7	77°6.1'	9.77	данные отсутствуют	32:17:0960210:21	данные отсутствуют
19	3.1.7	3.1.1	77°21.1'	16.53	данные отсутствуют	32:17:0960210:21	данные отсутствуют
20	4.1.1	4.1.2	170°10.7'	8.91	данные отсутствуют	данные отсутствуют	данные отсутствуют
21	4.1.2	4.1.3	170°22.4'	28.58	данные отсутствуют	32:17:0960210:43(1)	адрес отсутствует
22	4.1.3	4.1.4	260°24.7'	3	данные отсутствуют	32:17:0960210:23	данные отсутствуют



ДОКУМЕНТ ПОДПИСАН
ЭЛЕКТРОННОЙ ПОДПИСЬЮ

Сертификат: 3094В7974ВЗСА8Е1F07А347CFAD6FA78

Владелец: ФЕДЕРАЛЬНАЯ СЛУЖБА ГОСУДАРСТВЕННОЙ

РЕГИСТРАЦИИ, КАДАСТРА И КАРТОГРАФИИ

Действителен: с 17.05.2022 по 10.08.2023

полное наименование должности

инициалы, фамилия

Земельный участок

вид объекта недвижимости

Лист № 2 раздела 3.1

Всего листов раздела 3.1: 3

Всего разделов: 8

Всего листов выписки: 30

05.07.2023г. № КУВИ-001/2023-154470949

Кадастровый номер:

32:17:0960210:25(Единое землепользование)

1	2	3	4	5	6	7	8
23	4.1.4	4.1.5	170°21.7`	31.72	данные отсутствуют	32:17:0960210:23	данные отсутствуют
24	4.1.5	4.1.6	170°42.4`	64.41	данные отсутствуют	32:17:0960210:23	данные отсутствуют
25	4.1.6	4.1.7	170°44.8`	9.95	данные отсутствуют	32:17:0960210:23	данные отсутствуют
26	4.1.7	4.1.8	257°21.1`	16.53	данные отсутствуют	32:17:0960210:22	данные отсутствуют
27	4.1.8	4.1.9	257°6.1`	9.77	данные отсутствуют	32:17:0960210:22	данные отсутствуют
28	4.1.9	4.1.10	278°42.1`	16.59	данные отсутствуют	32:17:0960210:22	данные отсутствуют
29	4.1.10	4.1.11	350°39.2`	86.07	данные отсутствуют	32:17:0960210:42	адрес отсутствует
30	4.1.11	4.1.12	345°30.7`	46.49	данные отсутствуют	данные отсутствуют	данные отсутствуют
31	4.1.12	4.1.1	71°47.8`	49.49	данные отсутствуют	32:17:0960210:20	данные отсутствуют
32	5.1.1	5.1.2	169°18.1`	20.04	данные отсутствуют	данные отсутствуют	данные отсутствуют
33	5.1.2	5.1.3	251°47.8`	49.49	данные отсутствуют	32:17:0960210:21	данные отсутствуют
34	5.1.3	5.1.4	345°33.7`	17.93	данные отсутствуют	данные отсутствуют	данные отсутствуют
35	5.1.4	5.1.5	336°14.4`	2.01	данные отсутствуют	данные отсутствуют	данные отсутствуют
36	5.1.5	5.1.1	71°49.2`	51.12	данные отсутствуют	32:17:0960210:19	данные отсутствуют
37	6.1.1	6.1.2	73°22.1`	1.61	данные отсутствуют	32:17:0960210:1	данные отсутствуют
38	6.1.2	6.1.3	72°56.6`	1.84	данные отсутствуют	32:17:0960210:1	данные отсутствуют
39	6.1.3	6.1.4	166°1.5`	40.79	данные отсутствуют	данные отсутствуют	данные отсутствуют
40	6.1.4	6.1.5	256°15.1`	1.94	данные отсутствуют	данные отсутствуют	данные отсутствуют
41	6.1.5	6.1.6	256°29.6`	46.63	данные отсутствуют	данные отсутствуют	данные отсутствуют
42	6.1.6	6.1.7	169°16.7`	32.42	данные отсутствуют	данные отсутствуют	данные отсутствуют
43	6.1.7	6.1.8	251°49.2`	51.12	данные отсутствуют	32:17:0960210:20	данные отсутствуют
44	6.1.8	6.1.9	334°22.8`	85.43	данные отсутствуют	данные отсутствуют	данные отсутствуют
45	6.1.9	6.1.10	346°11.3`	48.09	данные отсутствуют	данные отсутствуют	данные отсутствуют
46	6.1.10	6.1.11	348°10.0`	15.02	данные отсутствуют	данные отсутствуют	данные отсутствуют
47	6.1.11	6.1.12	349°58.1`	18.2	данные отсутствуют	данные отсутствуют	данные отсутствуют
48	6.1.12	6.1.13	351°27.8`	69.39	данные отсутствуют	данные отсутствуют	данные отсутствуют
49	6.1.13	6.1.14	353°0.3`	42.04	данные отсутствуют	данные отсутствуют	данные отсутствуют
50	6.1.14	6.1.15	84°40.3`	14.32	данные отсутствуют	данные отсутствуют	данные отсутствуют
51	6.1.15	6.1.16	168°16.2`	94.74	данные отсутствуют	данные отсутствуют	данные отсутствуют



ДОКУМЕНТ ПОДПИСАН
ЭЛЕКТРОННОЙ ПОДПИСЬЮ

Сертификат: 3094В7974ВЗСА8Е1F07А347СFAD6FA78

Владелец: ФЕДЕРАЛЬНАЯ СЛУЖБА ГОСУДАРСТВЕННОЙ

РЕГИСТРАЦИИ, КАДАСТРА И КАРТОГРАФИИ

Действителен: с 17.05.2022 по 10.08.2023

полное наименование должности

инициалы, фамилия

Земельный участок

вид объекта недвижимости

Лист № 3 раздела 3.1

Всего листов раздела 3.1: 3

Всего разделов: 8

Всего листов выписки: 30

05.07.2023г. № КУВИ-001/2023-154470949

Кадастровый номер:

32:17:0960210:25(Единое землепользование)

1	2	3	4	5	6	7	8
52	6.1.16	6.1.17	79°36.1`	34.29	данные отсутствуют	данные отсутствуют	данные отсутствуют
53	6.1.17	6.1.18	170°12.6`	57.52	данные отсутствуют	данные отсутствуют	данные отсутствуют
54	6.1.18	6.1.19	79°29.2`	49.22	данные отсутствуют	данные отсутствуют	данные отсутствуют
55	6.1.19	6.1.20	114°28.4`	17.4	данные отсутствуют	данные отсутствуют	данные отсутствуют
56	6.1.20	6.1.21	166°8.1`	1.63	данные отсутствуют	данные отсутствуют	данные отсутствуют
57	6.1.21	6.1.22	204°0.6`	4.92	данные отсутствуют	32:17:0960210:1	данные отсутствуют
58	6.1.22	6.1.23	166°0.3`	23.69	данные отсутствуют	32:17:0960210:1	данные отсутствуют
59	6.1.23	6.1.1	79°41.7`	1.34	данные отсутствуют	32:17:0960210:1	данные отсутствуют



ДОКУМЕНТ ПОДПИСАН
ЭЛЕКТРОННОЙ ПОДПИСЬЮ

Сертификат: 3094B7974B3CA8E1F07A347CFAD6FA78

Владелец: ФЕДЕРАЛЬНАЯ СЛУЖБА ГОСУДАРСТВЕННОЙ
РЕГИСТРАЦИИ, КАДАСТРА И КАРТОГРАФИИ
Действителен: с 17.05.2022 по 10.08.2023

полное наименование должности

инициалы, фамилия

Выписка из Единого государственного реестра недвижимости об объекте недвижимости

Описание местоположения земельного участка

Земельный участок			
вид объекта недвижимости			
Лист № 1 раздела 3.2	Всего листов раздела 3.2: 3	Всего разделов: 8	Всего листов выписки: 30
05.07.2023г. № КУВИ-001/2023-154470949			
Кадастровый номер:		32:17:0960210:25(Единое землепользование)	

Сведения о характерных точках границы земельного участка				
Система координат МСК-32, зона 2				
Номер точки	Координаты, м		Описание закрепления на местности	Средняя квадратичная погрешность определения координат характерных точек границ земельного участка, м
	X	Y		
1	2	3	4	5
1	444054.37	2182911.6	-	0.3
2	444054.13	2182910.28	-	0.3
3	444077.12	2182904.55	-	0.3
4	444081.61	2182906.55	-	0.3
5	444083.19	2182906.16	-	0.3
6	444090.4	2182890.32	-	0.3
7	444081.42	2182841.93	-	0.3
8	444138.1	2182832.15	-	0.3
9	444131.91	2182798.42	-	0.3
10	444224.67	2182779.16	-	0.3
11	444223.34	2182764.9	-	0.3
12	444181.61	2182770.02	-	0.3
13	444112.99	2182780.32	-	0.3
14	444095.07	2182783.49	-	0.3
15	444080.37	2182786.57	-	0.3
16	444033.67	2182798.05	-	0.3
17	443956.64	2182834.99	-	0.3
18	443972.59	2182883.56	-	0.3
19	444004.44	2182877.53	-	0.3
20	444015.33	2182922.87	-	0.3
21	444015.79	2182924.75	-	0.3
22	444055.37	2182914.9	-	0.3



ДОКУМЕНТ ПОДПИСАН
ЭЛЕКТРОННОЙ ПОДПИСЬЮ

Сертификат: 3094В7974ВЗСА8Е1F07А347СFAD6FA78

Владелец: ФЕДЕРАЛЬНАЯ СЛУЖБА ГОСУДАРСТВЕННОЙ

РЕГИСТРАЦИИ, КАДАСТРА И КАРТОГРАФИИ

Действителен: с 17.05.2022 по 10.08.2023

полное наименование должности

инициалы, фамилия

Земельный участок

вид объекта недвижимости

Лист № 2 раздела 3.2

Всего листов раздела 3.2: 3

Всего разделов: 8

Всего листов выписки: 30

05.07.2023г. № КУВИ-001/2023-154470949

Кадастровый номер:

32:17:0960210:25(Единое землепользование)

1	2	3	4	5
23	444054.83	2182913.14	-	0.3
24	444054.37	2182911.6	-	0.3
1	443972.59	2182883.56	-	0.3
2	443956.64	2182834.99	-	0.3
3	443954.8	2182835.8	-	0.3
4	443937.44	2182840.27	-	0.3
5	443952.9	2182887.28	-	0.3
6	443972.59	2182883.56	-	0.3
1	443952.9	2182887.28	-	0.3
2	443937.44	2182840.27	-	0.3
3	443892.43	2182851.9	-	0.3
4	443807.5	2182865.88	-	0.3
5	443804.99	2182882.28	-	0.3
6	443807.17	2182891.8	-	0.3
7	443810.79	2182907.93	-	0.3
8	443820.61	2182906.33	-	0.3
9	443884.17	2182895.93	-	0.3
10	443915.44	2182890.62	-	0.3
11	443915.94	2182893.58	-	0.3
12	443944.12	2182888.8	-	0.3
13	443952.9	2182887.28	-	0.3
1	443810.79	2182907.93	-	0.3
2	443807.17	2182891.8	-	0.3
3	443804.99	2182882.28	-	0.3
4	443807.5	2182865.88	-	0.3
5	443802.31	2182866.73	-	0.3
6	443799.89	2182882.47	-	0.3
7	443805.93	2182908.72	-	0.3
8	443810.79	2182907.93	-	0.3



ДОКУМЕНТ ПОДПИСАН
ЭЛЕКТРОННОЙ ПОДПИСЬЮ

Сертификат: 3094В7974ВЗСА8Е1F07А347CFAD6FA78

Владелец: ФЕДЕРАЛЬНАЯ СЛУЖБА ГОСУДАРСТВЕННОЙ

РЕГИСТРАЦИИ, КАДАСТРА И КАРТОГРАФИИ

Действителен: с 17.05.2022 по 10.08.2023

полное наименование должности

инициалы, фамилия

Земельный участок

вид объекта недвижимости

Лист № 3 раздела 3.2

Всего листов раздела 3.2: 3

Всего разделов: 8

Всего листов выписки: 30

05.07.2023г. № КУВИ-001/2023-154470949

Кадастровый номер:

32:17:0960210:25(Единое землепользование)

1	2	3	4	5
1	443915.94	2182893.58	-	0.3
2	443915.44	2182890.62	-	0.3
3	443884.17	2182895.93	-	0.3
4	443820.61	2182906.33	-	0.3
5	443810.79	2182907.93	-	0.3
6	443805.93	2182908.72	-	0.3
7	443801.92	2182909.38	-	0.3
8	443693.29	2182929.94	-	0.3
9	443693.84	2182932.89	-	0.4
10	443802.44	2182912.34	-	0.4
11	443821.1	2182909.29	-	0.4
12	443884.66	2182898.89	-	0.4
13	443915.94	2182893.58	-	0.3



ДОКУМЕНТ ПОДПИСАН
ЭЛЕКТРОННОЙ ПОДПИСЬЮ

Сертификат: 3094В7974ВЗСА8Е1F07А347CFAD6FA78

Владелец: ФЕДЕРАЛЬНАЯ СЛУЖБА ГОСУДАРСТВЕННОЙ

РЕГИСТРАЦИИ, КАДАСТРА И КАРТОГРАФИИ

Действителен: с 17.05.2022 по 10.08.2023

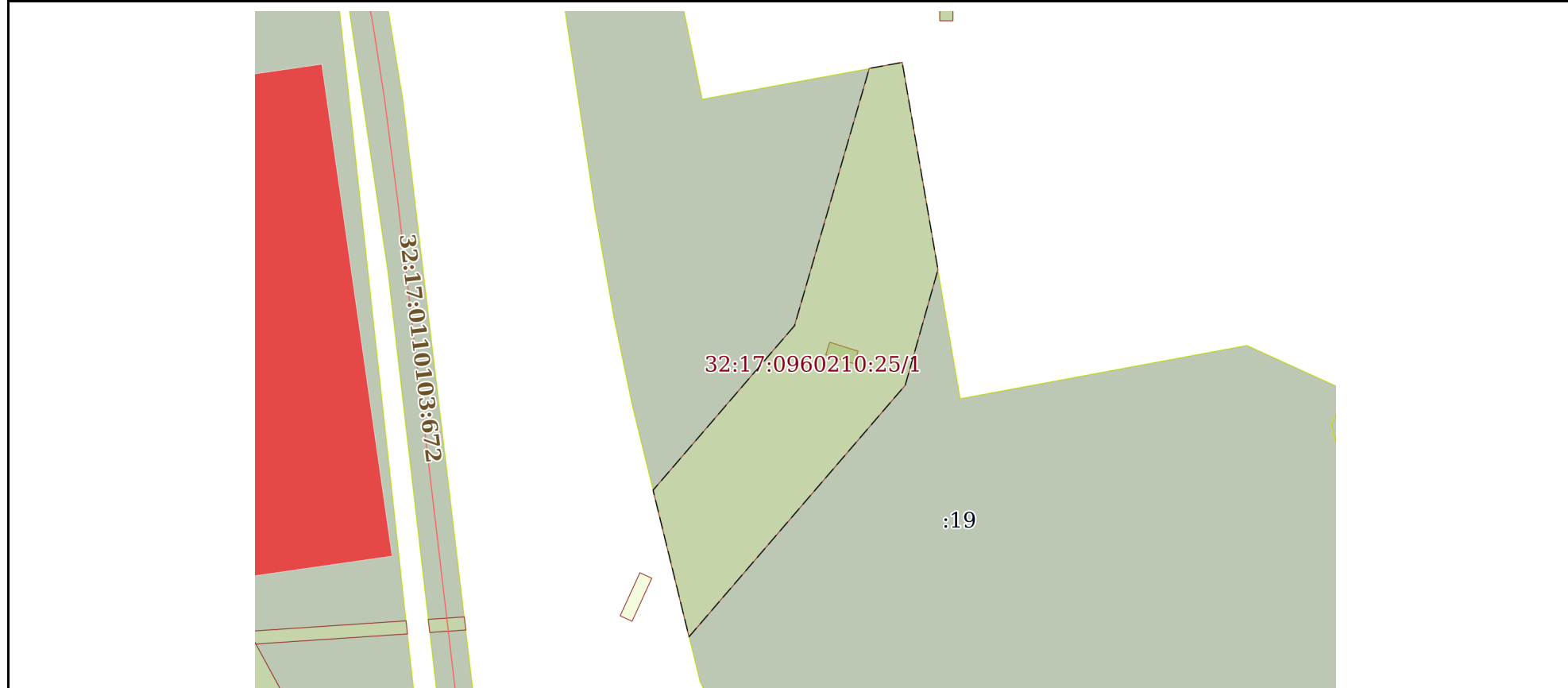
полное наименование должности

инициалы, фамилия

Выписка из Единого государственного реестра недвижимости об объекте недвижимости
Сведения о частях земельного участка

Земельный участок			
вид объекта недвижимости			
Лист № 1 раздела 4	Всего листов раздела 4: 4	Всего разделов: 8	Всего листов выписки: 30
05.07.2023г. № КУВИ-001/2023-154470949			
Кадастровый номер:		32:17:0960210:25(Единое землепользование)	

План (чертеж, схема) части земельного участка Учетный номер части: 32:17:0960210:25/1



Масштаб 1:1000 Условные обозначения:

		ДОКУМЕНТ ПОДПИСАН ЭЛЕКТРОННОЙ ПОДПИСЬЮ	
	Сертификат: 3094В7974ВЗСА8Е1F07А347CFAD6FA78 Владелец: ФЕДЕРАЛЬНАЯ СЛУЖБА ГОСУДАРСТВЕННОЙ РЕГИСТРАЦИИ, КАДАСТРА И КАРТОГРАФИИ Действителен: с 17.05.2022 по 10.08.2023	инициалы, фамилия	
полное наименование должности			

Земельный участок

вид объекта недвижимости

Лист № 2 раздела 4

Всего листов раздела 4: 4

Всего разделов: 8

Всего листов выписки: 30

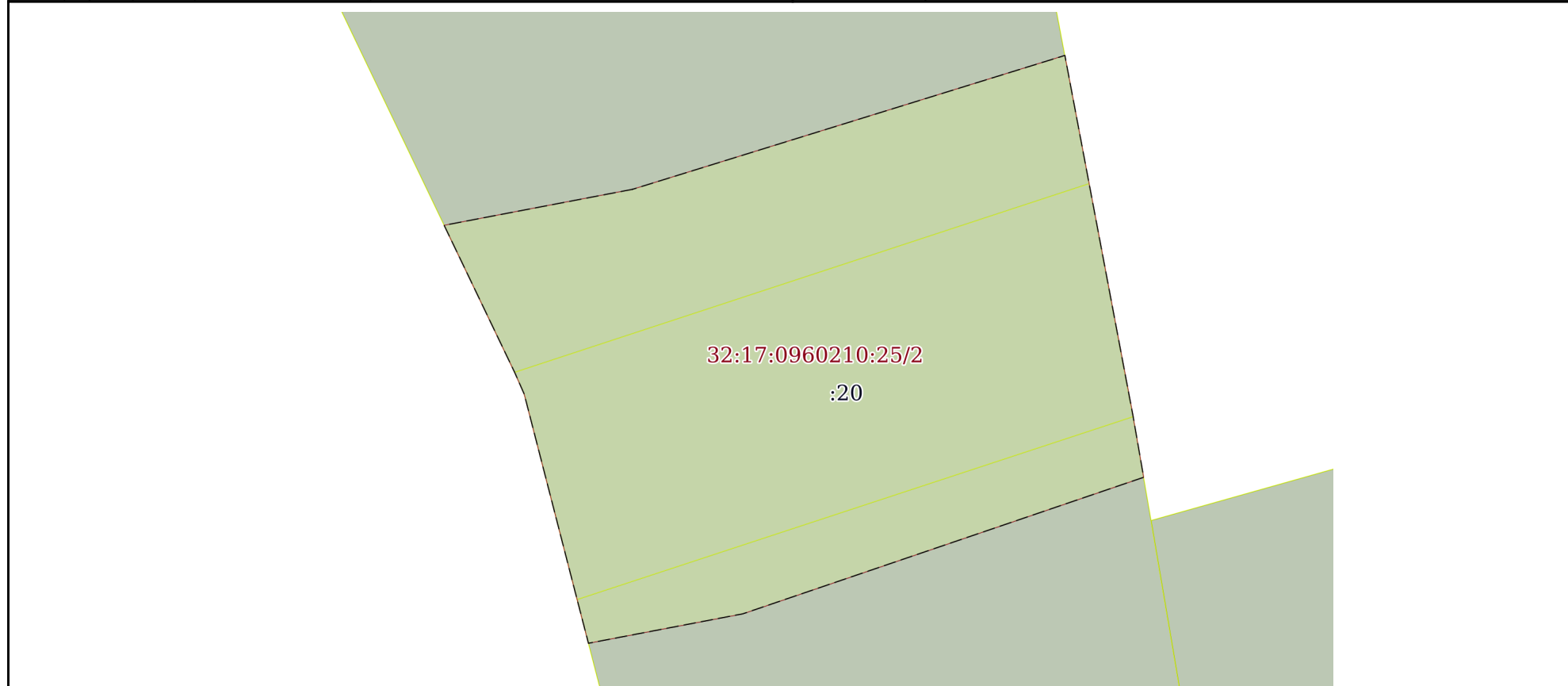
05.07.2023г. № КУВИ-001/2023-154470949

Кадастровый номер:

32:17:0960210:25(Единое землепользование)

План (чертеж, схема) части земельного участка

Учетный номер части: 32:17:0960210:25/2



Масштаб 1:500

Условные обозначения:



ДОКУМЕНТ ПОДПИСАН
ЭЛЕКТРОННОЙ ПОДПИСЬЮ

Сертификат: 3094В7974ВЗСА8Е1F07А347CFAD6FA78

Владелец: ФЕДЕРАЛЬНАЯ СЛУЖБА ГОСУДАРСТВЕННОЙ

РЕГИСТРАЦИИ, КАДАСТРА И КАРТОГРАФИИ

Действителен: с 17.05.2022 по 10.08.2023

полное наименование должности

инициалы, фамилия

Земельный участок

вид объекта недвижимости

Лист № 3 раздела 4

Всего листов раздела 4: 4

Всего разделов: 8

Всего листов выписки: 30

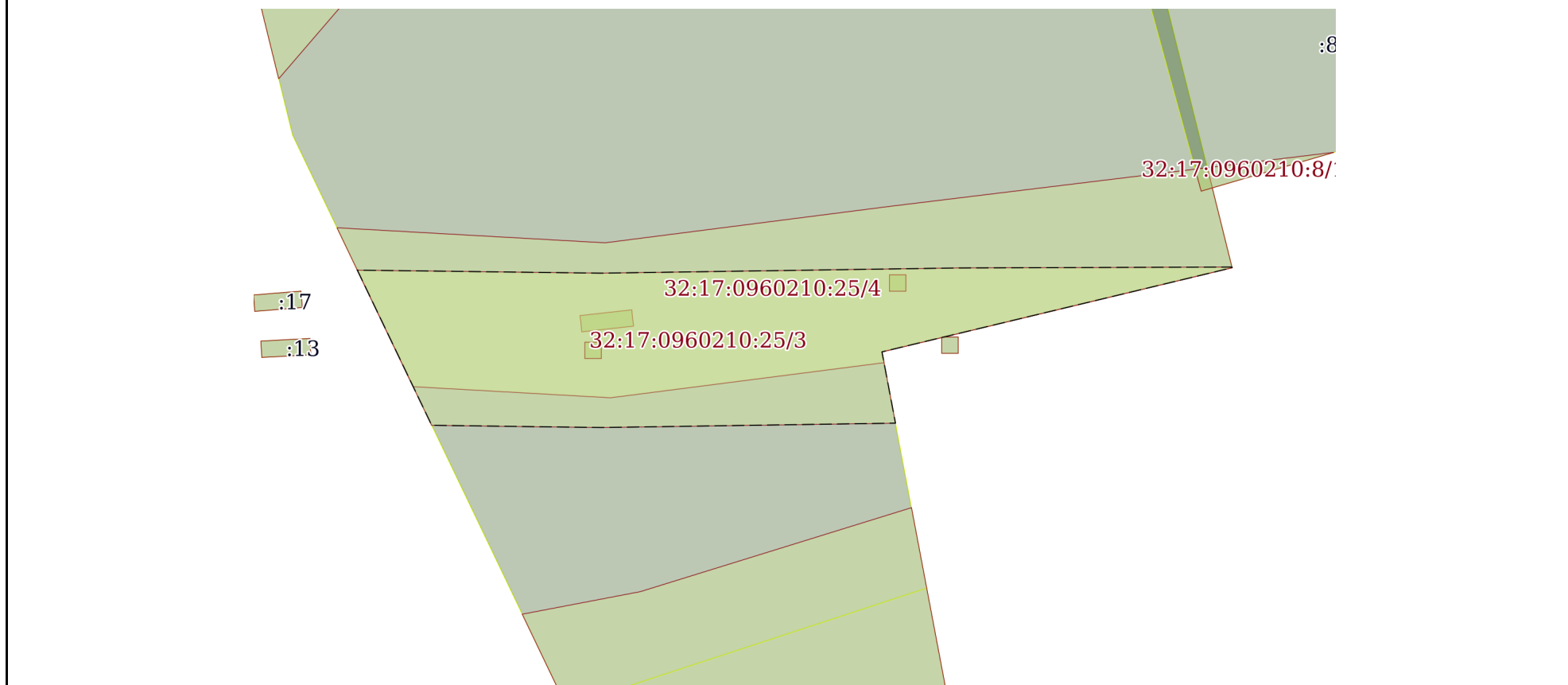
05.07.2023г. № КУВИ-001/2023-154470949

Кадастровый номер:

32:17:0960210:25(Единое землепользование)

План (чертеж, схема) части земельного участка

Учетный номер части: 32:17:0960210:25/3



Масштаб 1:800

Условные обозначения:



ДОКУМЕНТ ПОДПИСАН
ЭЛЕКТРОННОЙ ПОДПИСЬЮ

Сертификат: 3094В7974ВЗСА8Е1F07А347СFAD6FА78

Владелец: ФЕДЕРАЛЬНАЯ СЛУЖБА ГОСУДАРСТВЕННОЙ

РЕГИСТРАЦИИ, КАДАСТРА И КАРТОГРАФИИ

Действителен: с 17.05.2022 по 10.08.2023

полное наименование должности

инициалы, фамилия

Земельный участок

вид объекта недвижимости

Лист № 4 раздела 4

Всего листов раздела 4: 4

Всего разделов: 8

Всего листов выписки: 30

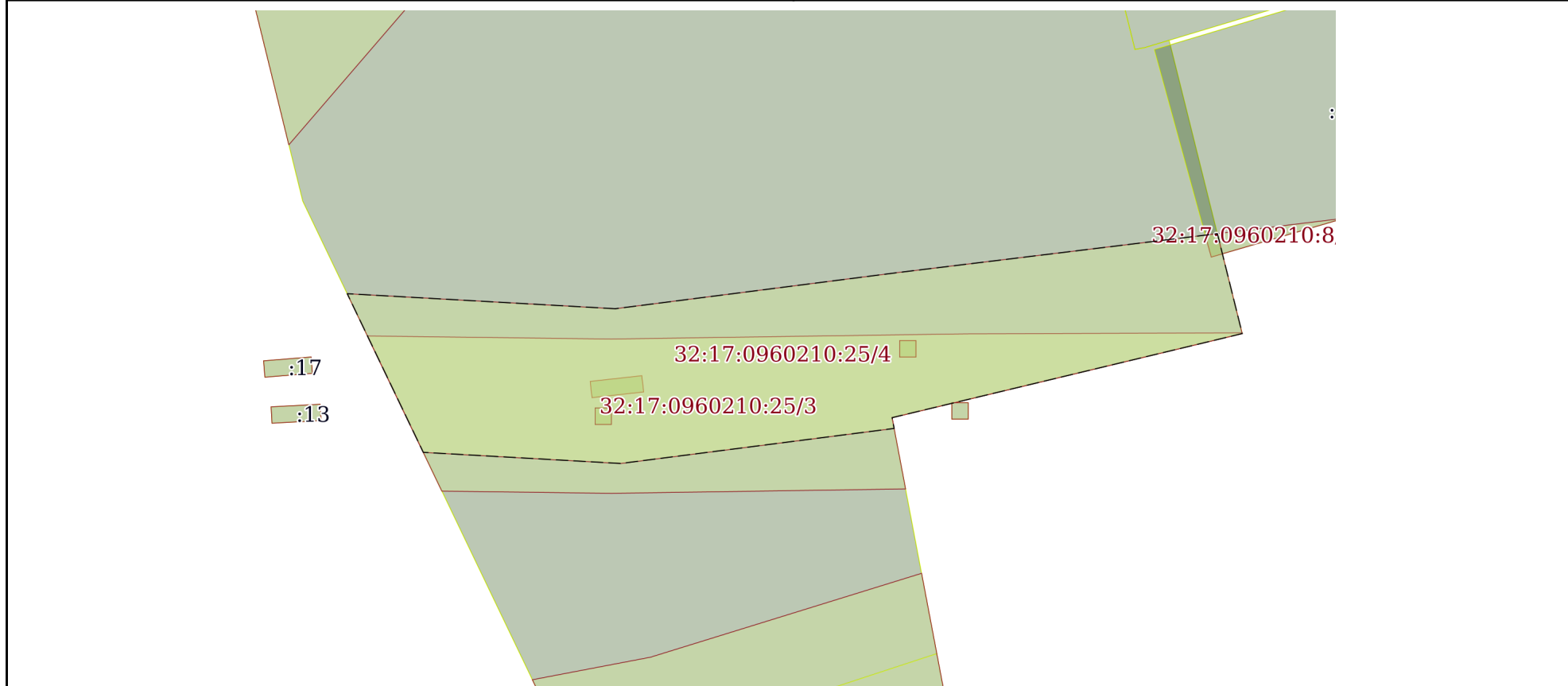
05.07.2023г. № КУВИ-001/2023-154470949

Кадастровый номер:

32:17:0960210:25(Единое землепользование)

План (чертеж, схема) части земельного участка

Учетный номер части: 32:17:0960210:25/4



Масштаб 1:800

Условные обозначения:



ДОКУМЕНТ ПОДПИСАН
ЭЛЕКТРОННОЙ ПОДПИСЬЮ

Сертификат: 3094В7974ВЗСА8Е1F07А347CFAD6FA78

Владелец: ФЕДЕРАЛЬНАЯ СЛУЖБА ГОСУДАРСТВЕННОЙ

РЕГИСТРАЦИИ, КАДАСТРА И КАРТОГРАФИИ

Действителен: с 17.05.2022 по 10.08.2023

ПОЛНОЕ НАИМЕНОВАНИЕ ДОЛЖНОСТИ

инициалы, фамилия

Выписка из Единого государственного реестра недвижимости об объекте недвижимости

Сведения о частях земельного участка

Земельный участок			
вид объекта недвижимости			
Лист № 1 раздела 4.1	Всего листов раздела 4.1: 5	Всего разделов: 8	Всего листов выписки: 30
05.07.2023г. № КУВИ-001/2023-154470949			
Кадастровый номер:		32:17:0960210:25(Единое землепользование)	

Учетный номер части	Площадь, м2	Содержание ограничения в использовании или ограничения права на объект недвижимости или обременения объекта недвижимости
1	2	3
32:17:0960210:25/1	1733	вид ограничения (обременения): ограничения прав на земельный участок, предусмотренные статьей 56 Земельного кодекса Российской Федерации; Срок действия: не установлен; реквизиты документа-основания: землеустроительное дело от 07.03.2012 № 3728 выдан: ФГБУ высшего профессионального образования "Государственный университет по землеустройству"; Содержание ограничения (обременения): В охранной зоне объекта землеустройства запрещается: а) складировать или размещать хранилища любых, в том числе горюче-смазочных, материалов; б) размещать детские и спортивные площадки, стадионы, рынки, торговые точки, полевые станы, загоны для скота, гаражи и стоянки всех видов машин и механизмов, за исключением гаражей-стоянок автомобилей, принадлежащих физическим лицам, проводить любые мероприятия, связанные с большим скоплением людей, не занятых выполнением разрешенных в установленном порядке работ (в охранных зонах воздушных линий электропередачи); в) использовать (запускать) любые летательные аппараты, в том числе воздушных змеев, спортивные модели летательных аппаратов (в охранных зонах воздушных линий электропередачи); г) бросать якоря с судов и осуществлять их проход с отданными якорями, цепями, лотами, волокушами и тралами (в охранных зонах подводных кабельных линий электропередачи); д) осуществлять проход судов с поднятыми стрелами кранов и других механизмов (в охранных зонах воздушных линий электропередачи). 10. В пределах охранных зон без письменного решения о согласовании сетевых организаций юридическим и физическим лицам запрещаются: а) строительство, капитальный ремонт, реконструкция или снос зданий и сооружений; б) горные, взрывные, мелиоративные работы, в том числе связанные с временным затоплением земель; в) посадка и вырубка деревьев и кустарников; г) дноуглубительные, землечерпальные и погрузочно-разгрузочные работы, добыча рыбы, других водных животных и растений придонными орудиями лова, устройство водопоев, колка и заготовка льда (в охранных зонах подводных кабельных линий электропередачи). д) проход судов, у которых расстояние по вертикали от верхнего крайнего габарита с грузом или без груза до нижней точки провеса проводов переходов воздушных линий электропередачи через водоемы менее минимально допустимого расстояния, в том числе с учетом максимального уровня подъема воды при паводке; е) проезд машин и механизмов, имеющих общую высоту с грузом или без груза от поверхности дороги более 4,5 метра (в охранных зонах воздушных линий электропередачи); ж) земляные работы на глубине более 0,3 метра (на вспахиваемых землях на глубине более 0,45 метра), а также планировка грунта (в охранных зонах подземных кабельных линий электропередачи); з) полив сельскохозяйственных культур в случае, если высота струи воды может



ДОКУМЕНТ ПОДПИСАН
ЭЛЕКТРОННОЙ ПОДПИСЬЮ

Сертификат: 3094В7974ВЗСА8Е1F07А347СFAD6FА78

Владелец: ФЕДЕРАЛЬНАЯ СЛУЖБА ГОСУДАРСТВЕННОЙ
РЕГИСТРАЦИИ, КАДАСТРА И КАРТОГРАФИИ
Действителен: с 17.05.2022 по 10.08.2023

полное наименование должности

инициалы, фамилия

Земельный участок			
вид объекта недвижимости			
Лист № 2 раздела 4.1	Всего листов раздела 4.1: 5	Всего разделов: 8	Всего листов выписки: 30

05.07.2023г. № КУВИ-001/2023-154470949

Кадастровый номер: 32:17:0960210:25(Единое землепользование)

		составить свыше 3 метров (в охранных зонах воздушных линий электропередачи); и) полевые сельскохозяйственные работы с применением сельскохозяйственных машин и оборудования высотой более 4 метров (в охранных зонах воздушных линий электропередачи) или полевые сельскохозяйственные работы, связанные с вспашкой земли (в охранных зонах кабельных линий электропередачи).; Реестровый номер границы: 32.17.2.18
32:17:0960210:25/2	1865	вид ограничения (обременения): ограничения прав на земельный участок, предусмотренные статьей 56 Земельного кодекса Российской Федерации; Срок действия: не установлен; реквизиты документа-основания: землеустроительное дело от 02.02.2012 № 2695 выдан: ООО НПП Компьютерные технологии; Содержание ограничения (обременения): Правила установления охранных зон объектов электросетевого хозяйства и особых условий использования земельных участков, расположенных в границах таких зон утверждены Постановлением Правительства РФ от 24.02.2009г. №160. «III. Правила охраны электрических сетей, размещенных на земельных участках: 8. В охранных зонах запрещается осуществлять любые действия, которые могут нарушить безопасную работу объектов электросетевого хозяйства, в том числе привести к их повреждению или уничтожению, и (или) повлечь причинение вреда жизни, здоровью граждан и имуществу физических или юридических лиц, а также повлечь нанесение экологического ущерба и возникновение пожаров, в том числе: а) набрасывать на провода и опоры воздушных линий электропередачи посторонние предметы, а также подниматься на опоры воздушных линий электропередачи; б) размещать любые объекты и предметы (материалы) в пределах созданных в соответствии с требованиями нормативно-технических документов проходов и подъездов для доступа к объектам электросетевого хозяйства, а также проводить любые работы и возводить сооружения, которые могут препятствовать доступу к объектам электросетевого хозяйства, без создания необходимых для такого доступа проходов и подъездов; в) находиться в пределах огороженной территории и помещениях распределительных устройств и подстанций, открывать двери и люки распределительных устройств и подстанций, производить переключения и подключения в электрических сетях (указанное требование не распространяется на работников, занятых выполнением разрешенных в установленном порядке работ), разводить огонь в пределах охранных зон вводных и распределительных устройств, подстанций, воздушных линий электропередачи, а также в охранных зонах кабельных линий электропередачи; г) размещать свалки; д) производить работы ударными механизмами, сбрасывать тяжести массой свыше 5 тонн, производить сброс и слив едких и коррозионных веществ и горюче-смазочных материалов (в охранных зонах подземных кабельных линий электропередачи). 9. В охранных зонах, установленных для объектов электросетевого хозяйства напряжением свыше 1000 вольт, помимо действий, предусмотренных пунктом 8 настоящих Правил, запрещается: а) складировать или размещать хранилища любых, в том числе горюче-смазочных, материалов; б) размещать детские и спортивные площадки, стадионы, рынки, торговые точки, полевые станы, загоны для скота, гаражи и стоянки всех видов машин и механизмов, за исключением гаражей-стоянок автомобилей, принадлежащих физическим лицам, проводить любые мероприятия, связанные с большим скоплением людей, не занятых выполнением разрешенных в установленном порядке работ (в



ДОКУМЕНТ ПОДПИСАН
ЭЛЕКТРОННОЙ ПОДПИСЬЮ

Сертификат: 3094B7974B3CA8E1F07A347CFAD6FA78

Владелец: ФЕДЕРАЛЬНАЯ СЛУЖБА ГОСУДАРСТВЕННОЙ

РЕГИСТРАЦИИ, КАДАСТРА И КАРТОГРАФИИ

Действителен: с 17.05.2022 по 10.08.2023

полное наименование должности

инициалы, фамилия

Земельный участок			
вид объекта недвижимости			
Лист № 3 раздела 4.1	Всего листов раздела 4.1: 5	Всего разделов: 8	Всего листов выписки: 30

05.07.2023г. № КУВИ-001/2023-154470949

Кадастровый номер: 32:17:0960210:25(Единое землепользование)

		охранных зонах воздушных линий электропередачи); в) использовать (запускать) любые летательные аппараты, в том числе воздушных змеев, спортивные модели летательных аппаратов (в охранных зонах воздушных линий электропередачи); г) бросать якоря с судов и осуществлять их проход с отданными якорями, цепями, лотами, волокушами и тралами (в охранных зонах подводных кабельных линий электропередачи); д) осуществлять проход судов с поднятыми стрелами кранов и других механизмов (в охранных зонах воздушных линий электропередачи).; Реестровый номер границы: 32.17.2.12
32:17:0960210:25/3	1644	вид ограничения (обременения): ограничения прав на земельный участок, предусмотренные статьей 56 Земельного кодекса Российской Федерации; Срок действия: не установлен; реквизиты документа-основания: постановление Правительства РФ от 24.02.2009 № 160 выдан: Правительство РФ; Содержание ограничения (обременения): В охранных зонах запрещается осуществлять любые действия, которые могут нарушить безопасную работу объектов электросетевого хозяйства, в том числе привести к их повреждению или уничтожению, и (или) повлечь причинение вреда жизни, здоровью граждан и имуществу физических или юридических лиц, а также повлечь нанесение экологического ущерба и возникновение пожаров, в том числе: а) набрасывать на провода и опоры воздушных линий электропередачи посторонние предметы, а также подниматься на опоры воздушных линий электропередачи; б) размещать любые объекты и предметы (материалы) в пределах созданных в соответствии с требованиями нормативно-технических документов проходов и подъездов для доступа к объектам электросетевого хозяйства, а также проводить любые работы и возводить сооружения, которые могут препятствовать доступу к объектам электросетевого хозяйства, без создания необходимых для такого доступа проходов и подъездов; в) находиться в пределах огороженной территории и помещениях распределительных устройств и подстанций, открывать двери и люки распределительных устройств и подстанций, производить переключения и подключения в электрических сетях (указанное требование не распространяется на работников, занятых выполнением разрешенных в установленном порядке работ), разводить огонь в пределах охранных зон вводных и распределительных устройств, подстанций, воздушных линий электропередачи, а также в охранных зонах кабельных линий электропередачи; г) размещать свалки; д) производить работы ударными механизмами, сбрасывать тяжести массой свыше 5 тонн, производить сброс и слив едких и коррозионных веществ и горюче-смазочных материалов (в охранных зонах подземных кабельных линий электропередачи); е) складировать или размещать хранилища любых, в том числе горюче-смазочных, материалов; ж) размещать детские и спортивные площадки, стадионы, рынки, торговые точки, полевые станы, загоны для скота, гаражи и стоянки всех видов машин и механизмов, за исключением гаражей-стоянок автомобилей, принадлежащих физическим лицам, проводить любые мероприятия, связанные с большим скоплением людей, не занятых выполнением разрешенных в установленном порядке работ (в охранных зонах воздушных линий электропередачи); з) использовать (запускать) любые летательные аппараты, в том числе воздушных змеев, спортивные модели летательных аппаратов (в охранных зонах воздушных линий электропередачи); В пределах охранных зон без письменного решения о согласовании сетевых организаций юридическим и физическим лицам запрещаются: а) строительство, капитальный ремонт, реконструкция или снос зданий и



ДОКУМЕНТ ПОДПИСАН
ЭЛЕКТРОННОЙ ПОДПИСЬЮ

Сертификат: 3094B7974B3CA8E1F07A347CFAD6FA78

Владелец: ФЕДЕРАЛЬНАЯ СЛУЖБА ГОСУДАРСТВЕННОЙ

РЕГИСТРАЦИИ, КАДАСТРА И КАРТОГРАФИИ

Действителен: с 17.05.2022 по 10.08.2023

полное наименование должности

инициалы, фамилия

Земельный участок			
вид объекта недвижимости			
Лист № 4 раздела 4.1	Всего листов раздела 4.1: 5	Всего разделов: 8	Всего листов выписки: 30

05.07.2023г. № КУВИ-001/2023-154470949

Кадастровый номер:

32:17:0960210:25(Единое землепользование)

		сооружений;б)горные,взрывные,мелиоративные работы,в том числе связанные с временным затоплением земель;в)посадка и вырубка деревьев и кустарников;г)дноуглубительные,землечерпальные и погрузочно-разгрузочные работы,добыча рыбы,других водных животных и растений придонными орудиями лова,устройство водопоев,колка и заготовка льда(в охранных зонах подводных кабельных линий электропередачи);д)проход судов,у которых расстояние по вертикали от верхнего крайнего габарита с грузом или без груза до нижней точки провеса проводов переходов воздушных линий электропередачи через водоемы менее минимально допустимого расстояния,в том числе с учетом максимального уровня подъема воды при паводке;е)проезд машин и механизмов, имеющих общую высоту с грузом или без груза от поверхности дороги более 4,5 метра(в охранных зонах воздушных линий электропередачи);ж)земляные работы на глубине более 0,3 метра(на вспахиваемых землях на глубине более 0,45 метра),а также планировка грунта(в охранных зонах подземных кабельных линий электропередачи);з)полив сельскохозяйственных культур в случае, если высота струи воды может составить свыше 3 метров (в охранных зонах воздушных линий электропередачи);и) полевые сельскохозяйственные работы с применением сельскохозяйственных машин и оборудования высотой более 4 метров(в охранных зонах воздушных линий электропередачи)или полевые сельскохозяйственные работы,связанные с вспашкой земли.; Реестровый номер границы: 32.17.2.34
32:17:0960210:25/4	2194	вид ограничения (обременения): ограничения прав на земельный участок, предусмотренные статьей 56 Земельного кодекса Российской Федерации; Срок действия: не установлен; реквизиты документа-основания: постановление Правительства РФ от 24.02.2009 № 160 выдан: Правительство РФ; Содержание ограничения (обременения): В охранных зонах запрещается осуществлять любые действия,которые могут нарушить безопасную работу объектов электросетевого хозяйства,в том числе привести к их повреждению или уничтожению,и(или)повлечь причинение вреда жизни,здоровью граждан и имуществу физических или юридических лиц,а также повлечь нанесение экологического ущерба и возникновение пожаров,в том числе:а)набрасывать на провода и опоры воздушных линий электропередачи посторонние предметы,а также подниматься на опоры воздушных линий электропередачи;б) размещать любые объекты и предметы (материалы) в пределах созданных в соответствии с требованиями нормативно-технических документов проходов и подъездов для доступа к объектам электросетевого хозяйства,а также проводить любые работы и возводить сооружения,которые могут препятствовать доступу к объектам электросетевого хозяйства,без создания необходимых для такого доступа проходов и подъездов;в)находиться в пределах огороженной территории и помещениях распределительных устройств и подстанций,открывать двери и люки распределительных устройств и подстанций,производить переключения и подключения в электрических сетях (указанное требование не распространяется на работников, занятых выполнением разрешенных в установленном порядке работ),разводить огонь в пределах охранных зон вводных и распределительных устройств,подстанций,воздушных линий электропередачи,а также в охранных зонах кабельных линий электропередачи;г)размещать свалки;д)производить работы ударными механизмами,сбрасывать тяжести массой свыше 5 тонн,производить сброс и слив едких и коррозионных веществ и горюче-смазочных материалов(в охранных зонах подземных



ДОКУМЕНТ ПОДПИСАН
ЭЛЕКТРОННОЙ ПОДПИСЬЮ

Сертификат: 3094B7974B3CA8E1F07A347CFAD6FA78

Владелец: ФЕДЕРАЛЬНАЯ СЛУЖБА ГОСУДАРСТВЕННОЙ

РЕГИСТРАЦИИ, КАДАСТРА И КАРТОГРАФИИ

Действителен: с 17.05.2022 по 10.08.2023

полное наименование должности

инициалы, фамилия

Земельный участок			
вид объекта недвижимости			
Лист № 5 раздела 4.1	Всего листов раздела 4.1: 5	Всего разделов: 8	Всего листов выписки: 30

05.07.2023г. № КУВИ-001/2023-154470949

Кадастровый номер:

32:17:0960210:25(Единое землепользование)

кабельных линий электропередачи).е)складировать или размещать хранилища любых,в том числе горюче-смазочных,материалов;
ж)размещать детские и спортивные площадки,стадионы,рынки,торговые точки, полевые станы, загоны для скота, гаражи и стоянки всех видов машин и механизмов,за исключением гаражей-стоянок автомобилей,принадлежащих физическим лицам,проводить любые мероприятия,связанные с большим скоплением людей,не занятых выполнением разрешенных в установленном порядке работ(в охранных зонах воздушных линий электропередачи);з)использовать (запускать) любые летательные аппараты,в том числе воздушных змеев,спортивные модели летательных аппаратов (в охранных зонах воздушных линий электропередачи);В пределах охранных зон без письменного решения о согласовании сетевых организаций юридическим и физическим лицам запрещаются:а)строительство,капитальный ремонт,реконструкция или снос зданий и сооружений;б)горные,взрывные,мелиоративные работы,в том числе связанные с временным затоплением земель;в)посадка и вырубка деревьев и кустарников;г)дноуглубительные,землечерпальные и погрузочно-разгрузочные работы,добыча рыбы,других водных животных и растений придонными орудиями лова,устройство водоемов,колка и заготовка льда(в охранных зонах подводных кабельных линий электропередачи);д)проход судов,у которых расстояние по вертикали от верхнего крайнего габарита с грузом или без груза до нижней точки провеса проводов переходов воздушных линий электропередачи через водоемы менее минимально допустимого расстояния,в том числе с учетом максимального уровня подъема воды при паводке;е)проезд машин и механизмов, имеющих общую высоту с грузом или без груза от поверхности дороги более 4,5 метра(в охранных зонах воздушных линий электропередачи);ж)земляные работы на глубине более 0,3 метра(на вспахиваемых землях на глубине более 0,45 метра),а также планировка грунта(в охранных зонах подземных кабельных линий электропередачи);з)полив сельскохозяйственных культур в случае, если высота струи воды может составить свыше 3 метров (в охранных зонах воздушных линий электропередачи);и) полевые сельскохозяйственные работы с применением сельскохозяйственных машин и оборудования высотой более 4 метров(в охранных зонах воздушных линий электропередачи)или полевые сельскохозяйственные работы,связанные с вспашкой земли.; Реестровый номер границы: 32.17.2.42



ДОКУМЕНТ ПОДПИСАН
ЭЛЕКТРОННОЙ ПОДПИСЬЮ

Сертификат: 3094B7974B3CA8E1F07A347CFAD6FA78

Владелец: ФЕДЕРАЛЬНАЯ СЛУЖБА ГОСУДАРСТВЕННОЙ
РЕГИСТРАЦИИ, КАДАСТРА И КАРТОГРАФИИ
Действителен: с 17.05.2022 по 10.08.2023

полное наименование должности

инициалы, фамилия

Выписка из Единого государственного реестра недвижимости об объекте недвижимости

Сведения о частях земельного участка

Земельный участок			
вид объекта недвижимости			
Лист № 1 раздела 4.2	Всего листов раздела 4.2: 4	Всего разделов: 8	Всего листов выписки: 30
05.07.2023г. № КУВИ-001/2023-154470949			
Кадастровый номер:		32:17:0960210:25(Единое землепользование)	

Сведения о характерных точках границы части (частей) земельного участка				
Учетный номер части: 32:17:0960210:25/1				
Система координат МСК-32, зона 2				
Номер точки	Координаты, м		Описание закрепления на местности	Средняя квадратичная погрешность определения координат характерных точек границ земельного участка, м
	X	Y		
1	2	3	4	5
1	444093.71	2182813.98	-	-
2	444065.97	2182790.11	-	-
3	444041.27	2182796.18	-	-
4	444083.67	2182832.66	-	-
5	444103.17	2182838.18	-	-
6	444138.1	2182832.15	-	-
7	444137.08	2182826.6	-	-
1	444093.71	2182813.98	-	-



ДОКУМЕНТ ПОДПИСАН
ЭЛЕКТРОННОЙ ПОДПИСЬЮ

Сертификат: 3094B7974B3CA8E1F07A347CFAD6FA78

Владелец: ФЕДЕРАЛЬНАЯ СЛУЖБА ГОСУДАРСТВЕННОЙ
РЕГИСТРАЦИИ, КАДАСТРА И КАРТОГРАФИИ
Действителен: с 17.05.2022 по 10.08.2023

полное наименование должности

инициалы, фамилия

Земельный участок			
вид объекта недвижимости			
Лист № 2 раздела 4.2	Всего листов раздела 4.2: 4	Всего разделов: 8	Всего листов выписки: 30

05.07.2023г. № КУВИ-001/2023-154470949

Кадастровый номер: 32:17:0960210:25(Единое землепользование)

Сведения о характерных точках границы части (частей) земельного участка				
Учетный номер части: 32:17:0960210:25/2				
Система координат МСК-32, зона 2				
Номер точки	Координаты, м		Описание закрепления на местности	Средняя квадратичная погрешность определения координат характерных точек границ земельного участка, м
	X	Y		
1	2	3	4	5
1	443972.11	2182844.95	-	-
2	443969.07	2182829.03	-	-
3	443956.64	2182834.99	-	-
4	443954.8	2182835.8	-	-
5	443937.44	2182840.27	-	-
6	443933.74	2182841.23	-	-
7	443936.23	2182854.29	-	-
8	443947.77	2182888.17	-	-
9	443952.9	2182887.28	-	-
10	443972.59	2182883.56	-	-
11	443983.43	2182881.51	-	-
1	443972.11	2182844.95	-	-



ДОКУМЕНТ ПОДПИСАН
ЭЛЕКТРОННОЙ ПОДПИСЬЮ

Сертификат: 3094B7974B3CA8E1F07A347CFAD6FA78

Владелец: ФЕДЕРАЛЬНАЯ СЛУЖБА ГОСУДАРСТВЕННОЙ

РЕГИСТРАЦИИ, КАДАСТРА И КАРТОГРАФИИ

Действителен: с 17.05.2022 по 10.08.2023

полное наименование должности

инициалы, фамилия

Земельный участок

вид объекта недвижимости

Лист № 3 раздела 4.2

Всего листов раздела 4.2: 4

Всего разделов: 8

Всего листов выписки: 30

05.07.2023г. № КУВИ-001/2023-154470949

Кадастровый номер:

32:17:0960210:25(Единое землепользование)

Сведения о характерных точках границы части (частей) земельного участка

Учетный номер части: 32:17:0960210:25/3

Система координат МСК-32, зона 2

Номер точки	Координаты, м		Описание закрепления на местности	Средняя квадратичная погрешность определения координат характерных точек границ земельного участка, м
	X	Y		
1	2	3	4	5
1	444015.46	2182806.78	-	-
2	443994.54	2182816.81	-	-
3	443994.24	2182839.69	-	0.5
4	443994.83	2182879.35	-	-
5	444004.44	2182877.53	-	-
6	444015.33	2182922.87	-	-
7	444015.79	2182924.75	-	-
8	444015.88	2182924.73	-	-
9	444015.75	2182887.7	-	0.5
10	444015.05	2182839.67	-	-
1	444015.46	2182806.78	-	-



ДОКУМЕНТ ПОДПИСАН
ЭЛЕКТРОННОЙ ПОДПИСЬЮ

Сертификат: 3094B7974B3CA8E1F07A347CFAD6FA78

Владелец: ФЕДЕРАЛЬНАЯ СЛУЖБА ГОСУДАРСТВЕННОЙ

РЕГИСТРАЦИИ, КАДАСТРА И КАРТОГРАФИИ

Действителен: с 17.05.2022 по 10.08.2023

полное наименование должности

инициалы, фамилия

Земельный участок

вид объекта недвижимости

Лист № 4 раздела 4.2

Всего листов раздела 4.2: 4

Всего разделов: 8

Всего листов выписки: 30

05.07.2023г. № КУВИ-001/2023-154470949

Кадастровый номер:

32:17:0960210:25(Единое землепользование)

Сведения о характерных точках границы части (частей) земельного участка

Учетный номер части: 32:17:0960210:25/4

Система координат МСК-32, зона 2

Номер точки	Координаты, м		Описание закрепления на местности	Средняя квадратичная погрешность определения координат характерных точек границ земельного участка, м
	X	Y		
1	2	3	4	5
1	444019.14	2182840.2	-	0.5
2	444021.17	2182804.05	-	-
3	443999.76	2182814.31	-	-
4	443998.26	2182840.94	-	0.5
5	444002.99	2182877.81	-	-
6	444004.44	2182877.53	-	-
7	444015.33	2182922.87	-	-
8	444015.79	2182924.75	-	-
9	444029.27	2182921.4	-	-
10	444024.03	2182878.4	-	0.5
1	444019.14	2182840.2	-	0.5



ДОКУМЕНТ ПОДПИСАН
ЭЛЕКТРОННОЙ ПОДПИСЬЮ

Сертификат: 3094В7974ВЗСА8Е1F07А347CFAD6FA78

Владелец: ФЕДЕРАЛЬНАЯ СЛУЖБА ГОСУДАРСТВЕННОЙ

РЕГИСТРАЦИИ, КАДАСТРА И КАРТОГРАФИИ

Действителен: с 17.05.2022 по 10.08.2023

полное наименование должности

инициалы, фамилия