

ФГИС ЕГРН

полное наименование органа регистрации прав

Раздел 1

Выписка из Единого государственного реестра недвижимости об объекте недвижимости
Сведения о характеристиках объекта недвижимости

На основании запроса от 20.10.2022 г., поступившего на рассмотрение 20.10.2022 г., сообщаем, что согласно записям Единого государственного реестра недвижимости:

Земельный участок	
(вид объекта недвижимости)	
Лист № ____ Раздела 1	Всего листов раздела 1 : ____
Всего разделов: ____	
Всего листов выписки: ____	
20.10.2022 № 99/2022/500780427	
Кадастровый номер:	22:33:040801:6140
Номер кадастрового квартала:	22:33:040801
Дата присвоения кадастрового номера:	23.12.2014
Ранее присвоенный государственный учетный номер:	данные отсутствуют
Адрес:	Российская Федерация, Алтайский край, Первомайский район, в 1200 м по направлению на север от северной черты с. Санниково
Площадь:	340348 +/- 5105 кв. м
Кадастровая стоимость, руб.:	915536.12
Кадастровые номера расположенных в пределах земельного участка объектов недвижимости:	данные отсутствуют
Кадастровые номера объектов недвижимости, из которых образован объект недвижимости:	22:33:040801:3340
Кадастровые номера образованных объектов недвижимости:	данные отсутствуют
Сведения о включении объекта недвижимости в состав предприятия как имущественного комплекса:	
Государственный регистратор	ФГИС ЕГРН
полное наименование должности	подпись
	инициалы, фамилия

М.П.

Раздел 1

Выписка из Единого государственного реестра недвижимости об объекте недвижимости

Сведения о характеристиках объекта недвижимости

Земельный участок		
(вид объекта недвижимости)		
Лист № __ Раздела 1	Всего листов раздела 1 : __	Всего разделов: __
Всего листов выписки: __		
20.10.2022 № 99/2022/500780427		
Кадастровый номер:		22:33:040801:6140
Категория земель:	Земли сельскохозяйственного назначения	
Виды разрешенного использования:	Для сельскохозяйственного производства	
Сведения о кадастровом инженере:	Саенко Алёна Юрьевна №77-11-591	
Сведения о лесах, водных объектах и об иных природных объектах, расположенных в пределах земельного участка:	данные отсутствуют	
Сведения о том, что земельный участок полностью или частично расположен в границах зоны с особыми условиями использования территории или территории объекта культурного наследия	данные отсутствуют	
Сведения о том, что земельный участок расположен в границах особой экономической зоны, территории опережающего социально-экономического развития, зоны территориального развития в Российской Федерации, игровой зоны:	данные отсутствуют	
Сведения о том, что земельный участок расположен в границах особо охраняемой природной территории, охотничьих угодий, лесничеств, лесопарков:	данные отсутствуют	
Сведения о результатах проведения государственного земельного надзора:	данные отсутствуют	
Сведения о расположении земельного участка в границах территории, в отношении которой утвержден проект межевания территории:	данные отсутствуют	
Государственный регистратор		ФГИС ЕГРН
полное наименование должности	подпись	инициалы, фамилия

М.П.

Раздел 1

Выписка из Единого государственного реестра недвижимости об объекте недвижимости

Сведения о характеристиках объекта недвижимости

Земельный участок		
(вид объекта недвижимости)		
Лист № __ Раздела 1	Всего листов раздела 1 : __	Всего разделов: __
Всего листов выписки: __		
20.10.2022 № 99/2022/500780427		
Кадастровый номер:		22:33:040801:6140
Условный номер земельного участка:	данные отсутствуют	
Сведения о принятии акта и (или) заключении договора, предусматривающих предоставление в соответствии с земельным законодательством исполнительным органом государственной власти или органом местного самоуправления находящегося в государственной или муниципальной собственности земельного участка для строительства наемного дома социального использования или наемного дома коммерческого использования:	данные отсутствуют	
Сведения о том, что земельный участок или земельные участки образованы на основании решения об изъятии земельного участка и (или) расположенного на нем объекта недвижимости для государственных или муниципальных нужд:	данные отсутствуют	
Сведения о том, что земельный участок образован из земель или земельного участка, государственная собственность на которые не разграничена:	данные отсутствуют	
Сведения о наличии земельного спора о местоположении границ земельных участков:	данные отсутствуют	
Статус записи об объекте недвижимости:	Сведения об объекте недвижимости имеют статус "актуальные"	
Особые отметки:	Сведения о видах разрешенного использования имеют статус «Актуальные незасвидетельствованные». Право (ограничение права, обременение объекта недвижимости) зарегистрировано на данный объект недвижимости с видами разрешенного использования отсутствует. Сведения необходимые для заполнения раздела 3.1 отсутствуют.	
Получатель выписки:	Попова Кристина Сергеевна	
Государственный регистратор		ФГИС ЕГРН
полное наименование должности	подпись	инициалы, фамилия

М.П.

Раздел 2

Выписка из Единого государственного реестра недвижимости об объекте недвижимости
Сведения о зарегистрированных правах

Земельный участок	
(вид объекта недвижимости)	
Лист № ____ Раздела 2	Всего листов раздела 2 : ____
Всего разделов: ____	
Всего листов выписки: ____	
20.10.2022 № 99/2022/500780427	
Кадастровый номер:	22:33:040801:6140
1. Правообладатель (правообладатели):	1.1. Общество с ограниченной ответственностью "Радуга Агро", ИНН: 2221174231
2. Вид, номер и дата государственной регистрации права:	2.1. Собственность, № 22-22/017-22/017/025/2016-3381/1 от 08.09.2016
3. Ограничение прав и обременение объекта недвижимости:	не зарегистрировано
4. Договоры участия в долевом строительстве:	не зарегистрировано
5. Заявленные в судебном порядке права требования:	данные отсутствуют
6. Сведения о возражении в отношении зарегистрированного права:	данные отсутствуют
7. Сведения о наличии решения об изъятии объекта недвижимости для государственных и муниципальных нужд:	данные отсутствуют
8. Сведения о невозможности государственной регистрации без личного участия правообладателя или его законного представителя:	
9. Правопритязания и сведения о наличии поступивших, но не рассмотренных заявлений о проведении государственной регистрации права (перехода, прекращения права), ограничения права или обременения объекта недвижимости, сделки в отношении объекта недвижимости:	данные отсутствуют
10. Сведения об осуществлении государственной регистрации сделки, права, ограничения права без необходимого в силу закона согласия третьего лица, органа:	данные отсутствуют
11. Сведения о невозможности государственной регистрации перехода, прекращения, ограничения права на земельный участок из земель сельскохозяйственного назначения:	

Государственный регистратор		ФГИС ЕГРН
полное наименование должности	подпись	инициалы, фамилия

М.П.

Раздел 3

Выписка из Единого государственного реестра недвижимости об объекте недвижимости
Описание местоположения земельного участка

Земельный участок			
(вид объекта недвижимости)			
Лист № ____ Раздела 3	Всего листов раздела 3 : ____	Всего разделов: ____	Всего листов выписки: ____
20.10.2022 № 99/2022/500780427			
Кадастровый номер:		22:33:040801:6140	

План (чертеж, схема) земельного участка		
		
Масштаб 1: данные отсутствуют	Условные обозначения:	

Государственный регистратор		ФГИС ЕГРН
полное наименование должности	подпись	инициалы, фамилия

М.П.

Раздел 3.2

Выписка из Единого государственного реестра недвижимости об объекте недвижимости
Описание местоположения земельного участка

Земельный участок			
(вид объекта недвижимости)			
Лист № _____	Раздела 3.2	Всего листов раздела 3.2 : _____	Всего разделов: _____
20.10.2022 № 99/2022/500780427		Всего листов выписки: _____	
Кадастровый номер:		22:33:040801:6140	

Сведения о характерных точках границы земельного участка				
Система координат: СК кадастрового округа, зона 3				
Зона № _____				
Номер точки	Координаты		Описание закрепления на местности	Средняя квадратическая погрешность определения координат характерных точек границ земельного участка, м
	X	Y		
1	2	3	4	5
1	604097.05	3200323.14	данные отсутствуют	данные отсутствуют
2	604074.82	3200346.48	данные отсутствуют	данные отсутствуют
3	604072.36	3200366.17	данные отсутствуют	данные отсутствуют
4	604049.34	3200366.26	данные отсутствуют	данные отсутствуют
5	604048.86	3200378.66	данные отсутствуют	данные отсутствуют
6	604070.67	3200379.74	данные отсутствуют	данные отсутствуют
7	604070.09	3200384.38	данные отсутствуют	данные отсутствуют
8	603876.94	3200409.73	данные отсутствуют	данные отсутствуют
9	603486.08	3200461.03	данные отсутствуют	данные отсутствуют
10	603482.49	3200429.76	данные отсутствуют	данные отсутствуют
11	603872.93	3200381.21	данные отсутствуют	данные отсутствуют
12	603871.82	3200372.28	данные отсутствуют	данные отсутствуют
13	603481.51	3200420.88	данные отсутствуют	данные отсутствуют
14	603459.97	3199980.04	данные отсутствуют	данные отсутствуют
15	603640.53	3199956.31	данные отсутствуют	данные отсутствуют

Государственный регистратор		ФГИС ЕГРН
полное наименование должности	подпись	инициалы, фамилия

М.П.

Выписка из Единого государственного реестра недвижимости об объекте недвижимости
Описание местоположения земельного участка

Земельный участок			
(вид объекта недвижимости)			
Лист № ____ Раздела 3.2	Всего листов раздела 3.2 : ____	Всего разделов: ____	Всего листов выписки: ____
20.10.2022 № 99/2022/500780427			
Кадастровый номер:		22:33:040801:6140	

Сведения о характерных точках границы земельного участка				
Система координат: СК кадастрового округа, зона 3				
Зона №				
Номер точки	Координаты		Описание закрепления на местности	Средняя квадратическая погрешность определения координат характерных точек границ земельного участка, м
	X	Y		
1	2	3	4	5
16	603626.32	3199877.23	данные отсутствуют	данные отсутствуют
17	604111.93	3199850.11	данные отсутствуют	данные отсутствуют
18	604149.74	3199880.6	данные отсутствуют	данные отсутствуют
19	604014.38	3200190.17	данные отсутствуют	данные отсутствуют
20	604005.2	3200189.37	данные отсутствуют	данные отсутствуют
21	604004.57	3200196.65	данные отсутствуют	данные отсутствуют
22	604013.74	3200197.44	данные отсутствуют	данные отсутствуют
23	603829.57	3200370.63	данные отсутствуют	данные отсутствуют
24	603822.84	3200367.3	данные отсутствуют	данные отсутствуют
25	603819.26	3200374.04	данные отсутствуют	данные отсутствуют
26	603826.35	3200377.47	данные отсутствуют	данные отсутствуют
27	603661.54	3200387.67	данные отсутствуют	данные отсутствуют
28	603658.99	3200385.12	данные отсутствуют	данные отсутствуют
29	603656.44	3200387.67	данные отсутствуют	данные отсутствуют
30	603658.99	3200390.22	данные отсутствуют	данные отсутствуют

Государственный регистратор		ФГИС ЕГРН
полное наименование должности	подпись	инициалы, фамилия

М.П.

Раздел 3.2

Выписка из Единого государственного реестра недвижимости об объекте недвижимости
Описание местоположения земельного участка

Земельный участок			
(вид объекта недвижимости)			
Лист № ____	Раздела 3.2	Всего листов раздела 3.2 : ____	Всего разделов: ____
Всего листов выписки: ____			
20.10.2022 № 99/2022/500780427			
Кадастровый номер:		22:33:040801:6140	

Сведения о характерных точках границы земельного участка				
Система координат: СК кадастрового округа, зона 3				
Зона №				
Номер точки	Координаты		Описание закрепления на местности	Средняя квадратическая погрешность определения координат характерных точек границ земельного участка, м
	X	Y		
1	2	3	4	5
31	603507.62	3200402.03	данные отсутствуют	данные отсутствуют
32	603505.08	3200399.49	данные отсутствуют	данные отсутствуют
33	603502.53	3200402.03	данные отсутствуют	данные отсутствуют
34	603505.08	3200404.58	данные отсутствуют	данные отсутствуют
35	603550.42	3200433.34	данные отсутствуют	данные отсутствуют
36	603547.88	3200435.89	данные отсутствуют	данные отсутствуют
37	603550.42	3200438.43	данные отсутствуют	данные отсутствуют
38	603552.97	3200435.89	данные отсутствуют	данные отсутствуют
39	603694.01	3200418.82	данные отсутствуют	данные отсутствуют
40	603691.46	3200416.27	данные отсутствуют	данные отсутствуют
41	603688.92	3200418.82	данные отсутствуют	данные отсутствуют
42	603691.46	3200421.37	данные отсутствуют	данные отсутствуют
43	603862.72	3200394.17	данные отсутствуют	данные отсутствуют
44	603855.42	3200399.59	данные отсутствуют	данные отсутствуют
45	603863.65	3200402.8	данные отсутствуют	данные отсутствуют

Государственный регистратор		ФГИС ЕГРН
полное наименование должности	подпись	инициалы, фамилия

М.П.

Раздел 3.2

Выписка из Единого государственного реестра недвижимости об объекте недвижимости
Описание местоположения земельного участка

Земельный участок			
(вид объекта недвижимости)			
Лист № ____	Раздела 3.2	Всего листов раздела 3.2 : ____	Всего разделов: ____
Всего листов выписки: ____			
20.10.2022 № 99/2022/500780427			
Кадастровый номер:		22:33:040801:6140	

Сведения о характерных точках границы земельного участка				
Система координат: СК кадастрового округа, зона 3				
Зона №				
Номер точки	Координаты		Описание закрепления на местности	Средняя квадратическая погрешность определения координат характерных точек границ земельного участка, м
	X	Y		
1	2	3	4	5
46	603895.68	3200395.2	данные отсутствуют	данные отсутствуют
47	603893.13	3200392.66	данные отсутствуют	данные отсутствуют
48	603890.59	3200395.2	данные отсутствуют	данные отсутствуют
49	603893.13	3200397.75	данные отсутствуют	данные отсутствуют
50	603756.82	3200344.34	данные отсутствуют	данные отсутствуют
51	603754.86	3200344.61	данные отсутствуют	данные отсутствуют
52	603755.33	3200347.98	данные отсутствуют	данные отсутствуют
53	603757.3	3200347.78	данные отсутствуют	данные отсутствуют

Государственный регистратор		ФГИС ЕГРН
полное наименование должности	подпись	инициалы, фамилия

М.П.

Раздел 4

Выписка из Единого государственного реестра недвижимости об объекте недвижимости
Сведения о частях земельного участка

Земельный участок			
(вид объекта недвижимости)			
Лист № ____ Раздела 4	Всего листов раздела 4 : ____	Всего разделов: ____	Всего листов выписки: ____
20.10.2022 № 99/2022/500780427			
Кадастровый номер:		22:33:040801:6140	

План (чертеж, схема) части земельного участка	Учетный номер части: 22:33:040801:6140/1
Масштаб 1: данные отсутствуют	Условные обозначения:


Государственный регистратор		ФГИС ЕГРН
полное наименование должности	подпись	инициалы, фамилия

М.П.

Раздел 4

Выписка из Единого государственного реестра недвижимости об объекте недвижимости
Сведения о частях земельного участка

Земельный участок			
(вид объекта недвижимости)			
Лист № ____ Раздела 4	Всего листов раздела 4 : ____	Всего разделов: ____	Всего листов выписки: ____
20.10.2022 № 99/2022/500780427			
Кадастровый номер:		22:33:040801:6140	

План (чертеж, схема) части земельного участка	Учетный номер части: 22:33:040801:6140/2
	
Масштаб 1: данные отсутствуют	Условные обозначения:


Государственный регистратор		ФГИС ЕГРН
полное наименование должности	подпись	инициалы, фамилия

М.П.

Раздел 4

Выписка из Единого государственного реестра недвижимости об объекте недвижимости
Сведения о частях земельного участка

Земельный участок			
(вид объекта недвижимости)			
Лист № ____ Раздела 4	Всего листов раздела 4 : ____	Всего разделов: ____	Всего листов выписки: ____
20.10.2022 № 99/2022/500780427			
Кадастровый номер:		22:33:040801:6140	

План (чертеж, схема) части земельного участка	Учетный номер части: 22:33:040801:6140/3
	
Масштаб 1: данные отсутствуют	Условные обозначения:

Государственный регистратор		ФГИС ЕГРН
полное наименование должности	подпись	инициалы, фамилия

М.П.

Раздел 4

Выписка из Единого государственного реестра недвижимости об объекте недвижимости
Сведения о частях земельного участка

Земельный участок			
(вид объекта недвижимости)			
Лист № ____ Раздела 4	Всего листов раздела 4 : ____	Всего разделов: ____	Всего листов выписки: ____
20.10.2022 № 99/2022/500780427			
Кадастровый номер:		22:33:040801:6140	

План (чертеж, схема) части земельного участка	Учетный номер части: 22:33:040801:6140/4
Масштаб 1: данные отсутствуют	Условные обозначения:

Государственный регистратор		ФГИС ЕГРН
полное наименование должности	подпись	инициалы, фамилия

М.П.

Раздел 4

Выписка из Единого государственного реестра недвижимости об объекте недвижимости
Сведения о частях земельного участка

Земельный участок			
(вид объекта недвижимости)			
Лист № ____ Раздела 4	Всего листов раздела 4 : ____	Всего разделов: ____	Всего листов выписки: ____
20.10.2022 № 99/2022/500780427			
Кадастровый номер:		22:33:040801:6140	

План (чертеж, схема) части земельного участка	Учетный номер части: 22:33:040801:6140/5
Масштаб 1: данные отсутствуют	Условные обозначения:

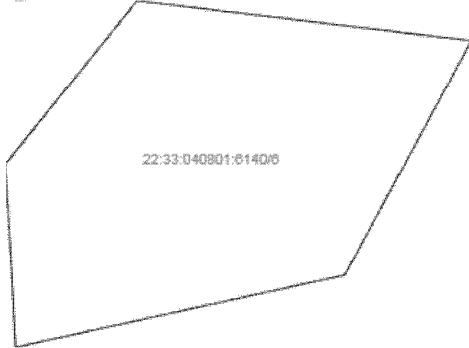
Государственный регистратор		ФГИС ЕГРН
полное наименование должности	подпись	инициалы, фамилия

М.П.

Раздел 4

Выписка из Единого государственного реестра недвижимости об объекте недвижимости
Сведения о частях земельного участка

Земельный участок			
(вид объекта недвижимости)			
Лист № ____ Раздела 4	Всего листов раздела 4 : ____	Всего разделов: ____	Всего листов выписки: ____
20.10.2022 № 99/2022/500780427			
Кадастровый номер:		22:33:040801:6140	

План (чертеж, схема) части земельного участка	Учетный номер части: 22:33:040801:6140/6
	
Масштаб 1: данные отсутствуют	Условные обозначения:

Государственный регистратор		ФГИС ЕГРН
полное наименование должности	подпись	инициалы, фамилия

М.П.

Раздел 4

Выписка из Единого государственного реестра недвижимости об объекте недвижимости
Сведения о частях земельного участка

Земельный участок			
(вид объекта недвижимости)			
Лист № ____ Раздела 4	Всего листов раздела 4 : ____	Всего разделов: ____	Всего листов выписки: ____
20.10.2022 № 99/2022/500780427			
Кадастровый номер:		22:33:040801:6140	

План (чертеж, схема) части земельного участка		Учетный номер части: 22:33:040801:6140/7	
			
Масштаб 1: данные отсутствуют	Условные обозначения:		

Государственный регистратор		ФГИС ЕГРН
полное наименование должности	подпись	инициалы, фамилия

М.П.

Выписка из Единого государственного реестра недвижимости об объекте недвижимости
Сведения о частях земельного участка

Земельный участок			
(вид объекта недвижимости)			
Лист № ____ Раздела 4	Всего листов раздела 4 : ____	Всего разделов: ____	Всего листов выписки: ____
20.10.2022 № 99/2022/500780427			
Кадастровый номер:		22:33:040801:6140	

План (чертеж, схема) части земельного участка		Учетный номер части: 22:33:040801:6140/8	
			
Масштаб 1: данные отсутствуют	Условные обозначения:		


Государственный регистратор		ФГИС ЕГРН
полное наименование должности	подпись	инициалы, фамилия

М.П.

Раздел 4

Выписка из Единого государственного реестра недвижимости об объекте недвижимости
Сведения о частях земельного участка

Земельный участок			
(вид объекта недвижимости)			
Лист № ____ Раздела 4	Всего листов раздела 4 : ____	Всего разделов: ____	Всего листов выписки: ____
20.10.2022 № 99/2022/500780427			
Кадастровый номер:		22:33:040801:6140	

План (чертеж, схема) части земельного участка	Учетный номер части: 22:33:040801:6140/9
	
Масштаб 1: данные отсутствуют	Условные обозначения:

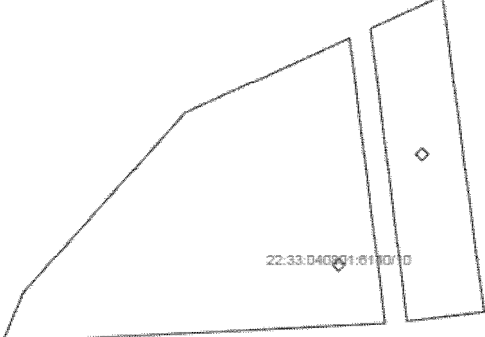
Государственный регистратор		ФГИС ЕГРН
полное наименование должности	подпись	инициалы, фамилия

М.П.

Раздел 4

Выписка из Единого государственного реестра недвижимости об объекте недвижимости
Сведения о частях земельного участка

Земельный участок			
(вид объекта недвижимости)			
Лист № ____ Раздела 4	Всего листов раздела 4 : ____	Всего разделов: ____	Всего листов выписки: ____
20.10.2022 № 99/2022/500780427			
Кадастровый номер:		22:33:040801:6140	

План (чертеж, схема) части земельного участка	Учетный номер части: 22:33:040801:6140/10
	
Масштаб 1: данные отсутствуют	Условные обозначения:


Государственный регистратор		ФГИС ЕГРН
полное наименование должности	подпись	инициалы, фамилия

М.П.

Раздел 4

Выписка из Единого государственного реестра недвижимости об объекте недвижимости
Сведения о частях земельного участка

Земельный участок			
(вид объекта недвижимости)			
Лист № ____ Раздела 4	Всего листов раздела 4 : ____	Всего разделов: ____	Всего листов выписки: ____
20.10.2022 № 99/2022/500780427			
Кадастровый номер:		22:33:040801:6140	

План (чертеж, схема) части земельного участка		Учетный номер части: 22:33:040801:6140/11	
			
Масштаб 1: данные отсутствуют	Условные обозначения:		

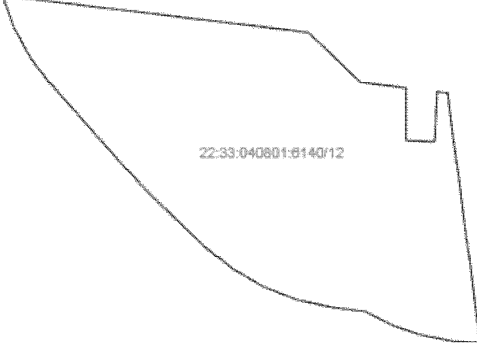
Государственный регистратор		ФГИС ЕГРН
полное наименование должности	подпись	инициалы, фамилия

М.П.

Раздел 4

Выписка из Единого государственного реестра недвижимости об объекте недвижимости
Сведения о частях земельного участка

Земельный участок			
(вид объекта недвижимости)			
Лист № ____ Раздела 4	Всего листов раздела 4 : ____	Всего разделов: ____	Всего листов выписки: ____
20.10.2022 № 99/2022/500780427			
Кадастровый номер:		22:33:040801:6140	

План (чертеж, схема) части земельного участка	Учетный номер части: 22:33:040801:6140/12
	
Масштаб 1: данные отсутствуют	Условные обозначения:


Государственный регистратор		ФГИС ЕГРН
полное наименование должности	подпись	инициалы, фамилия

М.П.

Раздел 4

Выписка из Единого государственного реестра недвижимости об объекте недвижимости
Сведения о частях земельного участка

Земельный участок			
(вид объекта недвижимости)			
Лист № ____ Раздела 4	Всего листов раздела 4 : ____	Всего разделов: ____	Всего листов выписки: ____
20.10.2022 № 99/2022/500780427			
Кадастровый номер:		22:33:040801:6140	

План (чертеж, схема) части земельного участка	Учетный номер части: 22:33:040801:6140/13
	
Масштаб 1: данные отсутствуют	Условные обозначения:

Государственный регистратор		ФГИС ЕГРН
полное наименование должности	подпись	инициалы, фамилия

М.П.

Раздел 4

Выписка из Единого государственного реестра недвижимости об объекте недвижимости
Сведения о частях земельного участка

Земельный участок			
(вид объекта недвижимости)			
Лист № ____ Раздела 4	Всего листов раздела 4 : ____	Всего разделов: ____	Всего листов выписки: ____
20.10.2022 № 99/2022/500780427			
Кадастровый номер:		22:33:040801:6140	

План (чертеж, схема) части земельного участка	Учетный номер части: 22:33:040801:6140/14
	
Масштаб 1: данные отсутствуют	Условные обозначения:

Государственный регистратор		ФГИС ЕГРН
полное наименование должности	подпись	инициалы, фамилия

М.П.

Раздел 4

Выписка из Единого государственного реестра недвижимости об объекте недвижимости
Сведения о частях земельного участка

Земельный участок			
(вид объекта недвижимости)			
Лист № ____ Раздела 4	Всего листов раздела 4 : ____	Всего разделов: ____	Всего листов выписки: ____
20.10.2022 № 99/2022/500780427			
Кадастровый номер:		22:33:040801:6140	

План (чертеж, схема) части земельного участка	Учетный номер части: 22:33:040801:6140/15
	
Масштаб 1: данные отсутствуют	Условные обозначения:

Государственный регистратор		ФГИС ЕГРН
полное наименование должности	подпись	инициалы, фамилия

М.П.

Раздел 4

Выписка из Единого государственного реестра недвижимости об объекте недвижимости
Сведения о частях земельного участка

Земельный участок			
(вид объекта недвижимости)			
Лист № ____ Раздела 4	Всего листов раздела 4 : ____	Всего разделов: ____	Всего листов выписки: ____
20.10.2022 № 99/2022/500780427			
Кадастровый номер:		22:33:040801:6140	

План (чертеж, схема) части земельного участка	Учетный номер части: 22:33:040801:6140/16
	
Масштаб 1: данные отсутствуют	Условные обозначения:

Государственный регистратор		ФГИС ЕГРН
полное наименование должности	подпись	инициалы, фамилия

М.П.

Раздел 4.1

Выписка из Единого государственного реестра недвижимости об объекте недвижимости
Сведения о частях земельного участка

Земельный участок			
(вид объекта недвижимости)			
Лист № _____	Раздела 4.1	Всего листов раздела 4.1 : _____	Всего разделов: _____
20.10.2022 № 99/2022/500780427		Всего листов выписки: _____	
Кадастровый номер:		22:33:040801:6140	

Учетный номер части	Площадь (м ²)	Содержание ограничения в использовании или ограничения права на объект недвижимости или обременения объекта недвижимости
1	2	3
1	2167	Ограничения прав на земельный участок, предусмотренные статьями 56, 56.1 Земельного кодекса Российской Федерации, срок действия: 04.03.2021
2	3019.17	Ограничения прав на земельный участок, предусмотренные статьями 56, 56.1 Земельного кодекса Российской Федерации, срок действия: 04.03.2021
3	33517.5	Ограничения прав на земельный участок, предусмотренные статьями 56, 56.1 Земельного кодекса Российской Федерации, срок действия: 04.03.2021
4	2167	Ограничения прав на земельный участок, предусмотренные статьями 56, 56.1 Земельного кодекса Российской Федерации, Карта(План) объекта землеустройства № бн от 02.12.2014, срок действия: 26.03.2015
5	2167	Ограничения прав на земельный участок, предусмотренные статьями 56, 56.1 Земельного кодекса Российской Федерации, Карта(План) объекта землеустройства № бн от 03.12.2014, срок действия: 26.03.2015
6	5758	Ограничения прав на земельный участок, предусмотренные статьями 56, 56.1 Земельного кодекса Российской Федерации, Карта (план) № б/н от 18.02.2015, срок действия: 01.07.2015
7	13282	Ограничения прав на земельный участок, предусмотренные статьями 56, 56.1 Земельного кодекса Российской Федерации, Доверенность № 00/131/22/48 от 21.04.2015, срок действия: 05.08.2015
8	17234	Ограничения прав на земельный участок, предусмотренные статьями 56, 56.1 Земельного кодекса Российской Федерации, Доверенность № 00/131/22/48 от 21.04.2015, срок действия: 05.11.2015

Государственный регистратор		ФГИС ЕГРН
полное наименование должности	подпись	инициалы, фамилия

М.П.

Раздел 4.1

Выписка из Единого государственного реестра недвижимости об объекте недвижимости
Сведения о частях земельного участка

Земельный участок			
(вид объекта недвижимости)			
Лист № ____ Раздела 4.1	Всего листов раздела 4.1 : ____	Всего разделов: ____	Всего листов выписки: ____
20.10.2022 № 99/2022/500780427			
Кадастровый номер:		22:33:040801:6140	

Учетный номер части	Площадь (м ²)	Содержание ограничения в использовании или ограничения права на объект недвижимости или обременения объекта недвижимости
1	2	3
9	1380	Ограничения прав на земельный участок, предусмотренные статьями 56, 56.1 Земельного кодекса Российской Федерации, Письмо Росреестра № 19/139-ДСП от 03.07.2013, срок действия: 21.07.2016
10	15280	Ограничения прав на земельный участок, предусмотренные статьями 56, 56.1 Земельного кодекса Российской Федерации, Графическое описание местоположения границ объекта № б/н от 05.12.2019, срок действия: 14.02.2020
11	20889	Ограничения прав на земельный участок, предусмотренные статьями 56, 56.1 Земельного кодекса Российской Федерации, Сопроводительное письмо № 114/П/1444 от 20.04.2021, срок действия: 21.04.2021
12	17372	Ограничения прав на земельный участок, предусмотренные статьями 56, 56.1 Земельного кодекса Российской Федерации, Сопроводительное письмо № 22-00-02/04-7629-2021 от 23.06.2021, срок действия: 01.07.2021
13	2161	Ограничения прав на земельный участок, предусмотренные статьями 56, 56.1 Земельного кодекса Российской Федерации, Доверенность № 0707/29/224/21 от 15.07.2021, срок действия: 20.08.2021
14	32667	Ограничения прав на земельный участок, предусмотренные статьями 56, 56.1 Земельного кодекса Российской Федерации, Сопроводительное письмо № 22-00-02/09-10241-2021 от 26.08.2021, срок действия: 02.09.2021
15	1363	Ограничения прав на земельный участок, предусмотренные статьями 56, 56.1 Земельного кодекса Российской Федерации, Сопроводительное письмо № 22-00-02/09-10255-2021 от 26.08.2021, срок действия: 02.09.2021
16	34	Ограничения прав на земельный участок, предусмотренные статьями 56, 56.1 Земельного кодекса Российской Федерации, Сопроводительное письмо № 310 от 11.05.2022, срок действия: 16.05.2022

Государственный регистратор		ФГИС ЕГРН
полное наименование должности	подпись	инициалы, фамилия

М.П.

Выписка из Единого государственного реестра недвижимости об объекте недвижимости
Сведения о частях земельного участка

Земельный участок				
(вид объекта недвижимости)				
Лист № ____ Раздела 4.2		Всего листов раздела 4.2 : ____		Всего разделов: ____
Всего листов выписки: ____				
20.10.2022 № 99/2022/500780427				
Кадастровый номер:			22:33:040801:6140	
Сведения о характерных точках границы части (частей) земельного участка				
Учетный номер части: 1				
Система координат: СК кадастрового округа, зона 3				
Зона №				
Номер точки	Координаты, м		Описание закрепления на местности	Средняя квадратическая погрешность определения координат характерных точек границы части земельного участка, м
	X	Y		
1	2	3	4	5
1	604097.05	3200323.14	данные отсутствуют	данные отсутствуют
1	604097.05	3200323.14	данные отсутствуют	данные отсутствуют
2	604074.82	3200346.48	данные отсутствуют	данные отсутствуют
2	604074.82	3200346.48	данные отсутствуют	данные отсутствуют
2	604074.82	3200346.48	данные отсутствуют	данные отсутствуют
2	604074.82	3200346.48	данные отсутствуют	данные отсутствуют
3	604072.36	3200366.17	данные отсутствуют	данные отсутствуют
3	604072.36	3200366.17	данные отсутствуют	данные отсутствуют
3	604072.36	3200366.17	данные отсутствуют	данные отсутствуют
3	604072.36	3200366.17	данные отсутствуют	данные отсутствуют
4	604049.34	3200366.26	данные отсутствуют	данные отсутствуют
4	604049.34	3200366.26	данные отсутствуют	данные отсутствуют
4	604049.34	3200366.26	данные отсутствуют	данные отсутствуют
5	604048.86	3200378.66	данные отсутствуют	данные отсутствуют
5	604048.86	3200378.66	данные отсутствуют	данные отсутствуют
6	604070.67	3200379.74	данные отсутствуют	данные отсутствуют
Государственный регистратор			ФГИС ЕГРН	
полное наименование должности			подпись	
			инициалы, фамилия	

М.П.

Выписка из Единого государственного реестра недвижимости об объекте недвижимости

Сведения о частях земельного участка

Земельный участок			
(вид объекта недвижимости)			
Лист №	Раздела 4.2	Всего листов раздела 4.2 :	Всего разделов: _____
Всего листов выписки: _____			
20.10.2022 № 99/2022/500780427			
Кадастровый номер:		22:33:040801:6140	

Номер точки	Координаты, м		Описание закрепления на местности	Средняя квадратическая погрешность определения координат характерных точек границы части земельного участка, м
	X	Y		
1	2	3	4	5
6	604070.67	3200379.74	данные отсутствуют	данные отсутствуют
6	604070.67	3200379.74	данные отсутствуют	данные отсутствуют
7	604070.09	3200384.38	данные отсутствуют	данные отсутствуют
7	604070.09	3200384.38	данные отсутствуют	данные отсутствуют
7	604070.09	3200384.38	данные отсутствуют	данные отсутствуют
8	603876.94	3200409.73	данные отсутствуют	данные отсутствуют
8	603876.94	3200409.73	данные отсутствуют	данные отсутствуют
9	603486.08	3200461.03	данные отсутствуют	данные отсутствуют
10	603482.49	3200429.76	данные отсутствуют	данные отсутствуют
10	603482.49	3200429.76	данные отсутствуют	данные отсутствуют
11	603872.93	3200381.21	данные отсутствуют	данные отсутствуют
12	603871.82	3200372.28	данные отсутствуют	данные отсутствуют
13	603481.51	3200420.88	данные отсутствуют	данные отсутствуют
13	603481.51	3200420.88	данные отсутствуют	данные отсутствуют
13	603481.51	3200420.88	данные отсутствуют	данные отсутствуют
17	604111.93	3199850.11	данные отсутствуют	данные отсутствуют
18	604149.74	3199880.6	данные отсутствуют	данные отсутствуют
Государственный регистратор				ФГИС ЕГРН
полное наименование должности			подпись	инициалы, фамилия

М.П.

Раздел 4.2

Выписка из Единого государственного реестра недвижимости об объекте недвижимости

Сведения о частях земельного участка

Земельный участок			
(вид объекта недвижимости)			
Лист №	Раздела 4.2	Всего листов раздела 4.2 :	Всего разделов: _____
Всего листов выписки: _____			
20.10.2022 № 99/2022/500780427			
Кадастровый номер:		22:33:040801:6140	

Номер точки	Координаты, м		Описание закрепления на местности	Средняя квадратическая погрешность определения координат характерных точек границы части земельного участка, м
	X	Y		
1	2	3	4	5
18	604149.74	3199880.6	данные отсутствуют	данные отсутствуют
19	604014.38	3200190.17	данные отсутствуют	данные отсутствуют
20	604005.2	3200189.37	данные отсутствуют	данные отсутствуют
21	604004.57	3200196.65	данные отсутствуют	данные отсутствуют
22	604013.74	3200197.44	данные отсутствуют	данные отсутствуют
23	603829.57	3200370.63	данные отсутствуют	данные отсутствуют
24	603822.84	3200367.3	данные отсутствуют	данные отсутствуют
25	603819.26	3200374.04	данные отсутствуют	данные отсутствуют
26	603826.35	3200377.47	данные отсутствуют	данные отсутствуют
26	603826.35	3200377.47	данные отсутствуют	данные отсутствуют
27	603661.54	3200387.67	данные отсутствуют	данные отсутствуют
28	603658.99	3200385.12	данные отсутствуют	данные отсутствуют
29	603656.44	3200387.67	данные отсутствуют	данные отсутствуют
30	603658.99	3200390.22	данные отсутствуют	данные отсутствуют
31	603507.62	3200402.03	данные отсутствуют	данные отсутствуют
31	603507.62	3200402.03	данные отсутствуют	данные отсутствуют
32	603505.08	3200399.49	данные отсутствуют	данные отсутствуют

Государственный регистратор		ФГИС ЕГРН	
полное наименование должности		инициалы, фамилия	
		подпись	

М.П.

Раздел 4.2

Выписка из Единого государственного реестра недвижимости об объекте недвижимости

Сведения о частях земельного участка

Земельный участок			
(вид объекта недвижимости)			
Лист №	Раздела 4.2	Всего листов раздела 4.2 :	Всего разделов: _____
Всего листов выписки: _____			
20.10.2022 № 99/2022/500780427			
Кадастровый номер:		22:33:040801:6140	

Номер точки	Координаты, м		Описание закрепления на местности	Средняя квадратическая погрешность определения координат характерных точек границы части земельного участка, м
	X	Y		
1	2	3	4	5
32	603505.08	3200399.49	данные отсутствуют	данные отсутствуют
33	603502.53	3200402.03	данные отсутствуют	данные отсутствуют
33	603502.53	3200402.03	данные отсутствуют	данные отсутствуют
34	603505.08	3200404.58	данные отсутствуют	данные отсутствуют
34	603505.08	3200404.58	данные отсутствуют	данные отсутствуют
35	603550.42	3200433.34	данные отсутствуют	данные отсутствуют
35	603550.42	3200433.34	данные отсутствуют	данные отсутствуют
35	603550.42	3200433.34	данные отсутствуют	данные отсутствуют
36	603547.88	3200435.89	данные отсутствуют	данные отсутствуют
36	603547.88	3200435.89	данные отсутствуют	данные отсутствуют
36	603547.88	3200435.89	данные отсутствуют	данные отсутствуют
37	603550.42	3200438.43	данные отсутствуют	данные отсутствуют
37	603550.42	3200438.43	данные отсутствуют	данные отсутствуют
37	603550.42	3200438.43	данные отсутствуют	данные отсутствуют
38	603552.97	3200435.89	данные отсутствуют	данные отсутствуют
38	603552.97	3200435.89	данные отсутствуют	данные отсутствуют
38	603552.97	3200435.89	данные отсутствуют	данные отсутствуют

Государственный регистратор		ФГИС ЕГРН	
полное наименование должности		подпись	
		инициалы, фамилия	

М.П.

Раздел 4.2

Выписка из Единого государственного реестра недвижимости об объекте недвижимости

Сведения о частях земельного участка

Земельный участок			
(вид объекта недвижимости)			
Лист №	Раздела 4.2	Всего листов раздела 4.2 :	Всего разделов: _____
Всего листов выписки: _____			
20.10.2022 № 99/2022/500780427			
Кадастровый номер:		22:33:040801:6140	

Номер точки	Координаты, м		Описание закрепления на местности	Средняя квадратическая погрешность определения координат характерных точек границы части земельного участка, м
	X	Y		
1	2	3	4	5
39	603694.01	3200418.82	данные отсутствуют	данные отсутствуют
39	603694.01	3200418.82	данные отсутствуют	данные отсутствуют
40	603691.46	3200416.27	данные отсутствуют	данные отсутствуют
40	603691.46	3200416.27	данные отсутствуют	данные отсутствуют
41	603688.92	3200418.82	данные отсутствуют	данные отсутствуют
41	603688.92	3200418.82	данные отсутствуют	данные отсутствуют
42	603691.46	3200421.37	данные отсутствуют	данные отсутствуют
42	603691.46	3200421.37	данные отсутствуют	данные отсутствуют
43	603862.72	3200394.17	данные отсутствуют	данные отсутствуют
43	603862.72	3200394.17	данные отсутствуют	данные отсутствуют
43	603862.72	3200394.17	данные отсутствуют	данные отсутствуют
44	603855.42	3200399.59	данные отсутствуют	данные отсутствуют
44	603855.42	3200399.59	данные отсутствуют	данные отсутствуют
44	603855.42	3200399.59	данные отсутствуют	данные отсутствуют
45	603863.65	3200402.8	данные отсутствуют	данные отсутствуют
45	603863.65	3200402.8	данные отсутствуют	данные отсутствуют
45	603863.65	3200402.8	данные отсутствуют	данные отсутствуют

Государственный регистратор		ФГИС ЕГРН
полное наименование должности	подпись	инициалы, фамилия

М.П.

Раздел 4.2

Выписка из Единого государственного реестра недвижимости об объекте недвижимости

Сведения о частях земельного участка

Земельный участок			
(вид объекта недвижимости)			
Лист №	Раздела 4.2	Всего листов раздела 4.2 :	Всего разделов: _____
Всего листов выписки: _____			
20.10.2022 № 99/2022/500780427			
Кадастровый номер:		22:33:040801:6140	

Номер точки	Координаты, м		Описание закрепления на местности	Средняя квадратическая погрешность определения координат характерных точек границы части земельного участка, м
	X	Y		
1	2	3	4	5
46	603895.68	3200395.2	данные отсутствуют	данные отсутствуют
46	603895.68	3200395.2	данные отсутствуют	данные отсутствуют
47	603893.13	3200392.66	данные отсутствуют	данные отсутствуют
47	603893.13	3200392.66	данные отсутствуют	данные отсутствуют
48	603890.59	3200395.2	данные отсутствуют	данные отсутствуют
48	603890.59	3200395.2	данные отсутствуют	данные отсутствуют
49	603893.13	3200397.75	данные отсутствуют	данные отсутствуют
49	603893.13	3200397.75	данные отсутствуют	данные отсутствуют
50	603756.82	3200344.34	данные отсутствуют	данные отсутствуют
51	603754.86	3200344.61	данные отсутствуют	данные отсутствуют
52	603755.33	3200347.98	данные отсутствуют	данные отсутствуют
52	603755.33	3200347.98	данные отсутствуют	данные отсутствуют
53	603757.3	3200347.78	данные отсутствуют	данные отсутствуют
53	603757.3	3200347.78	данные отсутствуют	данные отсутствуют
54	603936.54	3199893.72	данные отсутствуют	данные отсутствуют
54	603936.54	3199893.72	данные отсутствуют	данные отсутствуют
54	603936.54	3199893.72	данные отсутствуют	данные отсутствуют

Государственный регистратор		ФГИС ЕГРН	
полное наименование должности		инициалы, фамилия	
		подпись	

М.П.

Раздел 4.2

Выписка из Единого государственного реестра недвижимости об объекте недвижимости

Сведения о частях земельного участка

Земельный участок			
(вид объекта недвижимости)			
Лист №	Раздела 4.2	Всего листов раздела 4.2 :	Всего разделов: _____
Всего листов выписки: _____			
20.10.2022 № 99/2022/500780427			
Кадастровый номер:		22:33:040801:6140	

Номер точки	Координаты, м		Описание закрепления на местности	Средняя квадратическая погрешность определения координат характерных точек границы части земельного участка, м
	X	Y		
1	2	3	4	5
55	603937.56	3200020.08	данные отсутствуют	данные отсутствуют
55	603937.56	3200020.08	данные отсутствуют	данные отсутствуют
55	603937.56	3200020.08	данные отсутствуют	данные отсутствуют
56	603938.24	3200123.31	данные отсутствуют	данные отсутствуют
56	603938.24	3200123.31	данные отсутствуют	данные отсутствуют
56	603938.24	3200123.31	данные отсутствуют	данные отсутствуют
57	603938.65	3200301.42	данные отсутствуют	данные отсутствуют
57	603938.65	3200301.42	данные отсутствуют	данные отсутствуют
57	603938.65	3200301.42	данные отсутствуют	данные отсутствуют
58	603939.47	3200374.29	данные отсутствуют	данные отсутствуют
58	603939.47	3200374.29	данные отсутствуют	данные отсутствуют
58	603939.47	3200374.29	данные отсутствуют	данные отсутствуют
59	603940.29	3200401.42	данные отсутствуют	данные отсутствуют
59	603940.29	3200401.42	данные отсутствуют	данные отсутствуют
59	603940.29	3200401.42	данные отсутствуют	данные отсутствуют
60	603936.3	3200401.94	данные отсутствуют	данные отсутствуют
60	603936.3	3200401.94	данные отсутствуют	данные отсутствуют

Государственный регистратор		ФГИС ЕГРН
полное наименование должности	подпись	инициалы, фамилия

М.П.

Выписка из Единого государственного реестра недвижимости об объекте недвижимости

Сведения о частях земельного участка

Земельный участок			
(вид объекта недвижимости)			
Лист №	Раздела 4.2	Всего листов раздела 4.2 :	Всего разделов: _____
Всего листов выписки: _____			
20.10.2022 № 99/2022/500780427			
Кадастровый номер:		22:33:040801:6140	

Номер точки	Координаты, м		Описание закрепления на местности	Средняя квадратическая погрешность определения координат характерных точек границы части земельного участка, м
	X	Y		
1	2	3	4	5
60	603936.3	3200401.94	данные отсутствуют	данные отсутствуют
61	603935.47	3200374.37	данные отсутствуют	данные отсутствуют
61	603935.47	3200374.37	данные отсутствуют	данные отсутствуют
61	603935.47	3200374.37	данные отсутствуют	данные отсутствуют
62	603934.65	3200301.44	данные отсутствуют	данные отсутствуют
62	603934.65	3200301.44	данные отсутствуют	данные отсутствуют
62	603934.65	3200301.44	данные отсутствуют	данные отсутствуют
63	603934.24	3200123.32	данные отсутствуют	данные отсутствуют
63	603934.24	3200123.32	данные отсутствуют	данные отсутствуют
63	603934.24	3200123.32	данные отсутствуют	данные отсутствуют
64	603933.56	3200020.11	данные отсутствуют	данные отсутствуют
64	603933.56	3200020.11	данные отсутствуют	данные отсутствуют
64	603933.56	3200020.11	данные отсутствуют	данные отсутствуют
65	603932.54	3199893.74	данные отсутствуют	данные отсутствуют
65	603932.54	3199893.74	данные отсутствуют	данные отсутствуют
65	603932.54	3199893.74	данные отсутствуют	данные отсутствуют
66	603932.53	3199860.13	данные отсутствуют	данные отсутствуют

Государственный регистратор		ФГИС ЕГРН
полное наименование должности	подпись	инициалы, фамилия

М.П.

Раздел 4.2

Выписка из Единого государственного реестра недвижимости об объекте недвижимости

Сведения о частях земельного участка

Земельный участок			
(вид объекта недвижимости)			
Лист №	Раздела 4.2	Всего листов раздела 4.2 :	Всего разделов: _____
Всего листов выписки: _____			
20.10.2022 № 99/2022/500780427			
Кадастровый номер:		22:33:040801:6140	

Номер точки	Координаты, м		Описание закрепления на местности	Средняя квадратическая погрешность определения координат характерных точек границы части земельного участка, м
	X	Y		
1	2	3	4	5
66	603932.53	3199860.13	данные отсутствуют	данные отсутствуют
66	603932.53	3199860.13	данные отсутствуют	данные отсутствуют
67	603936.53	3199859.91	данные отсутствуют	данные отсутствуют
67	603936.53	3199859.91	данные отсутствуют	данные отсутствуют
67	603936.53	3199859.91	данные отсутствуют	данные отсутствуют
68	604077.67	3200041.15	данные отсутствуют	данные отсутствуют
69	604081.32	3200232.21	данные отсутствуют	данные отсутствуют
70	604077.22	3200265.69	данные отсутствуют	данные отсутствуют
71	604061	3200293.35	данные отсутствуют	данные отсутствуют
72	604033.36	3200308.85	данные отсутствуют	данные отсутствуют
73	603810.45	3200341.64	данные отсутствуют	данные отсутствуют
74	603754.27	3200348.36	данные отсутствуют	данные отсутствуют
75	603753.8	3200344.4	данные отсутствуют	данные отсутствуют
76	603809.95	3200337.67	данные отсутствуют	данные отсутствуют
77	604032.01	3200305	данные отсутствуют	данные отсутствуют
78	604058.08	3200290.41	данные отсутствуют	данные отсутствуют
79	604073.35	3200264.39	данные отсутствуют	данные отсутствуют

Государственный регистратор		ФГИС ЕГРН
полное наименование должности	подпись	инициалы, фамилия

М.П.

Выписка из Единого государственного реестра недвижимости об объекте недвижимости

Сведения о частях земельного участка

Земельный участок			
(вид объекта недвижимости)			
Лист №	Раздела 4.2	Всего листов раздела 4.2 :	Всего разделов: _____
Всего листов выписки: _____			
20.10.2022 № 99/2022/500780427			
Кадастровый номер:		22:33:040801:6140	

Номер точки	Координаты, м		Описание закрепления на местности	Средняя квадратическая погрешность определения координат характерных точек границы части земельного участка, м
	X	Y		
1	2	3	4	5
80	604077.32	3200232	данные отсутствуют	данные отсутствуют
81	604073.67	3200041.23	данные отсутствуют	данные отсутствуют
82	604069.91	3199852.46	данные отсутствуют	данные отсутствуют
83	604073.91	3199852.23	данные отсутствуют	данные отсутствуют
84	604040.69	3200195.49	данные отсутствуют	данные отсутствуют
85	604028.73	3200389.81	данные отсутствуют	данные отсутствуют
86	603965.3	3200398.13	данные отсутствуют	данные отсутствуют
87	603978.81	3200191.62	данные отсутствуют	данные отсутствуют
88	604000.16	3199856.35	данные отсутствуют	данные отсутствуют
89	604062.5	3199852.87	данные отсутствуют	данные отсутствуют
90	604140.52	3199958	данные отсутствуют	данные отсутствуют
91	604086.09	3199928.68	данные отсутствуют	данные отсутствуют
92	604069.47	3199852.48	данные отсутствуют	данные отсутствуют
93	603890.08	3200408.01	данные отсутствуют	данные отсутствуют
94	603830.17	3200415.87	данные отсутствуют	данные отсутствуют
95	603813.67	3200398.13	данные отсутствуют	данные отсутствуют
96	603687.77	3200404.23	данные отсутствуют	данные отсутствуют
Государственный регистратор				ФГИС ЕГРН
полное наименование должности			подпись	инициалы, фамилия

М.П.

Выписка из Единого государственного реестра недвижимости об объекте недвижимости

Сведения о частях земельного участка

Земельный участок			
(вид объекта недвижимости)			
Лист №	Раздела 4.2	Всего листов раздела 4.2 :	Всего разделов: _____
Всего листов выписки: _____			
20.10.2022 № 99/2022/500780427			
Кадастровый номер:		22:33:040801:6140	

Номер точки	Координаты, м		Описание закрепления на местности	Средняя квадратическая погрешность определения координат характерных точек границы части земельного участка, м
	X	Y		
1	2	3	4	5
97	603865.95	3200382.08	данные отсутствуют	данные отсутствуют
98	603832.58	3200346.22	данные отсутствуют	данные отсутствуют
99	603858.38	3200373.95	данные отсутствуют	данные отсутствуют
100	603479.87	3200387.21	данные отсутствуют	данные отсутствуют
101	603502.86	3200385.06	данные отсутствуют	данные отсутствуют
102	603656.78	3200370.74	данные отсутствуют	данные отсутствуют
103	604121.42	3200118.45	данные отсутствуют	данные отсутствуют
104	604117.7	3200149.71	данные отсутствуют	данные отсутствуют
105	604114.6	3200166.27	данные отсутствуют	данные отсутствуют
106	604105.25	3200215.38	данные отсутствуют	данные отсутствуют
107	604095.45	3200265.69	данные отсутствуют	данные отсутствуют
108	604087.43	3200310.34	данные отсутствуют	данные отсутствуют
109	604082.38	3200338.55	данные отсутствуют	данные отсутствуют
110	604049.08	3200372.94	данные отсутствуют	данные отсутствуют
111	604020.91	3200378.95	данные отсутствуют	данные отсутствуют
112	603978.51	3200387.8	данные отсутствуют	данные отсутствуют
113	603935.35	3200396.72	данные отсутствуют	данные отсутствуют
Государственный регистратор				ФГИС ЕГРН
полное наименование должности			подпись	инициалы, фамилия

М.П.

Выписка из Единого государственного реестра недвижимости об объекте недвижимости

Сведения о частях земельного участка

Земельный участок			
(вид объекта недвижимости)			
Лист №	Раздела 4.2	Всего листов раздела 4.2 :	Всего разделов: _____
Всего листов выписки: _____			
20.10.2022 № 99/2022/500780427			
Кадастровый номер:		22:33:040801:6140	

Номер точки	Координаты, м		Описание закрепления на местности	Средняя квадратическая погрешность определения координат характерных точек границы части земельного участка, м
	X	Y		
1	2	3	4	5
114	603915.79	3200400.78	данные отсутствуют	данные отсутствуют
115	603919.6	3200404.13	данные отсутствуют	данные отсутствуют
116	603891.32	3200407.84	данные отсутствуют	данные отсутствуют
117	603889.75	3200406.49	данные отсутствуют	данные отсутствуют
118	603862.22	3200410.42	данные отсутствуют	данные отсутствуют
119	603692.71	3200430.87	данные отсутствуют	данные отсутствуют
120	603551.62	3200447.93	данные отсутствуют	данные отсутствуют
121	603485.46	3200455.64	данные отсутствуют	данные отсутствуют
122	603483.11	3200435.17	данные отсутствуют	данные отсутствуют
123	603549.22	3200427.47	данные отсутствуют	данные отсутствуют
124	603690.22	3200410.42	данные отсутствуют	данные отсутствуют
125	603859.28	3200389.12	данные отсутствуют	данные отсутствуют
126	603892.71	3200384.32	данные отсутствуют	данные отсутствуют
127	603899.68	3200382.67	данные отсутствуют	данные отсутствуют
128	603931.1	3200376.16	данные отсутствуют	данные отсутствуют
129	603974.25	3200367.24	данные отсутствуют	данные отсутствуют
130	604016.6	3200358.4	данные отсутствуют	данные отсутствуют
Государственный регистратор				ФГИС ЕГРН
полное наименование должности			подпись	инициалы, фамилия

М.П.

Раздел 4.2

Выписка из Единого государственного реестра недвижимости об объекте недвижимости

Сведения о частях земельного участка

Земельный участок			
(вид объекта недвижимости)			
Лист №	Раздела 4.2	Всего листов раздела 4.2 :	Всего разделов: _____
Всего листов выписки: _____		Всего листов выписки: _____	
20.10.2022 № 99/2022/500780427			
Кадастровый номер:		22:33:040801:6140	

Номер точки	Координаты, м		Описание закрепления на местности	Средняя квадратическая погрешность определения координат характерных точек границы части земельного участка, м
	X	Y		
1	2	3	4	5
131	604059.11	3200349.33	данные отсутствуют	данные отсутствуют
132	604066.76	3200306.63	данные отсутствуют	данные отсутствуют
133	604074.8	3200261.9	данные отсутствуют	данные отсутствуют
134	604084.63	3200211.39	данные отсутствуют	данные отсутствуют
135	604093.96	3200162.39	данные отсутствуют	данные отсутствуют
136	604100.09	3200129.65	данные отсутствуют	данные отсутствуют
137	604102.46	3200115.31	данные отсутствуют	данные отсутствуют
138	603763.61	3200394.8	данные отсутствуют	данные отсутствуют
139	603766.97	3200424.16	данные отсутствуют	данные отсутствуют
140	603763	3200424.68	данные отсутствуют	данные отсутствуют
141	603759.65	3200395.3	данные отсутствуют	данные отсутствуют
142	603757.94	3200345.31	данные отсутствуют	данные отсутствуют
143	603762.58	3200385.88	данные отсутствуют	данные отсутствуют
144	603758.63	3200386.37	данные отсутствуют	данные отсутствуют
145	603754.44	3200349.65	данные отсутствуют	данные отсутствуют
146	603708.83	3200354.19	данные отсутствуют	данные отсутствуют
147	603499.22	3200375.93	данные отсутствуют	данные отсутствуют
Государственный регистратор				ФГИС ЕГРН
полное наименование должности			подпись	инициалы, фамилия

М.П.

Выписка из Единого государственного реестра недвижимости об объекте недвижимости

Сведения о частях земельного участка

Земельный участок			
(вид объекта недвижимости)			
Лист №	Раздела 4.2	Всего листов раздела 4.2 :	Всего разделов: _____
Всего листов выписки: _____			
20.10.2022 № 99/2022/500780427			
Кадастровый номер:		22:33:040801:6140	

Номер точки	Координаты, м		Описание закрепления на местности	Средняя квадратическая погрешность определения координат характерных точек границы части земельного участка, м
	X	Y		
1	2	3	4	5
148	603479.39	3200377.59	данные отсутствуют	данные отсутствуют
149	603479.2	3200373.59	данные отсутствуют	данные отсутствуют
150	603498.85	3200371.95	данные отсутствуют	данные отсутствуют
151	603708.43	3200350.21	данные отсутствуют	данные отсутствуют
152	603755	3200345.6	данные отсутствуют	данные отсутствуют
153	603756.97	3200345.41	данные отсутствуют	данные отсутствуют
154	603601.55	3200414.96	данные отсутствуют	данные отсутствуют
155	603614.81	3200444.13	данные отсутствуют	данные отсутствуют
156	603493.74	3200273.67	данные отсутствуют	данные отсутствуют
157	603567.28	3200339.58	данные отсутствуют	данные отсутствуют
158	603597.67	3200406.42	данные отсутствуют	данные отсутствуют
159	603473.91	3200265.28	данные отсутствуют	данные отсутствуют
160	604075.12	3200346.16	данные отсутствуют	данные отсутствуют
161	603486.15	3200461.02	данные отсутствуют	данные отсутствуют
162	603486.02	3200460.51	данные отсутствуют	данные отсутствуют
163	603481.33	3200417.18	данные отсутствуют	данные отсутствуют
164	603585.93	3200403.76	данные отсутствуют	данные отсутствуют
Государственный регистратор				ФГИС ЕГРН
полное наименование должности			подпись	инициалы, фамилия

М.П.

Раздел 4.2

Выписка из Единого государственного реестра недвижимости об объекте недвижимости

Сведения о частях земельного участка

Земельный участок			
(вид объекта недвижимости)			
Лист №	Раздела 4.2	Всего листов раздела 4.2 : _____	Всего разделов: _____
Всего листов выписки: _____			
20.10.2022 № 99/2022/500780427			
Кадастровый номер:		22:33:040801:6140	

Номер точки	Координаты, м		Описание закрепления на местности	Средняя квадратическая погрешность определения координат характерных точек границы части земельного участка, м
	X	Y		
1	2	3	4	5
165	603739.88	3200386.37	данные отсутствуют	данные отсутствуют
166	603820.28	3200374.53	данные отсутствуют	данные отсутствуют
167	603828.29	3200373.35	данные отсутствуют	данные отсутствуют
168	603845.7	3200370.79	данные отсутствуют	данные отсутствуют
169	603963.28	3200357.28	данные отсутствуют	данные отсутствуют
170	604037.23	3200350.56	данные отсутствуют	данные отсутствуют
171	603960.38	3200398.78	данные отсутствуют	данные отсутствуют
172	603960.89	3200386.98	данные отсутствуют	данные отсутствуют
173	603963.4	3200373.38	данные отсутствуют	данные отсутствуют
174	603967.75	3200360.26	данные отсутствуют	данные отсутствуют
175	603973.87	3200347.86	данные отсутствуют	данные отсутствуют
176	603975.59	3200334.1	данные отсутствуют	данные отсутствуют
177	603978.81	3200318.52	данные отсутствуют	данные отсутствуют
178	603984.46	3200303.65	данные отсутствуют	данные отсутствуют
179	603992.39	3200289.87	данные отсутствуют	данные отсутствуют
180	604002.41	3200277.51	данные отсутствуют	данные отсутствуют
181	604024.64	3200254.17	данные отсутствуют	данные отсутствуют
Государственный регистратор				ФГИС ЕГРН
полное наименование должности			подпись	инициалы, фамилия

М.П.

Раздел 4.2

Выписка из Единого государственного реестра недвижимости об объекте недвижимости

Сведения о частях земельного участка

Земельный участок			
(вид объекта недвижимости)			
Лист №	Раздела 4.2	Всего листов раздела 4.2 :	Всего разделов: _____
Всего листов выписки: _____			
20.10.2022 № 99/2022/500780427			
Кадастровый номер:		22:33:040801:6140	

Номер точки	Координаты, м		Описание закрепления на местности	Средняя квадратическая погрешность определения координат характерных точек границы части земельного участка, м
	X	Y		
1	2	3	4	5
182	604030.53	3200248.48	данные отсутствуют	данные отсутствуют
183	604073.92	3200209.82	данные отсутствуют	данные отсутствуют
184	604085.89	3200200.67	данные отсутствуют	данные отсутствуют
185	604099.1	3200193.43	данные отсутствуют	данные отсутствуют
186	604113.1	3200188.3	данные отсутствуют	данные отсутствуют
187	604049.89	3199853.57	данные отсутствуют	данные отсутствуют
188	604030.76	3200123.87	данные отсутствуют	данные отсутствуют
189	604011.79	3200392.03	данные отсутствуют	данные отсутствуют
190	604007.74	3200392.56	данные отсутствуют	данные отсутствуют
191	604026.77	3200123.59	данные отсутствуют	данные отсутствуют
192	604045.86	3199853.8	данные отсутствуют	данные отсутствуют
193	604098.76	3200244.82	данные отсутствуют	данные отсутствуют
194	604092.85	3200243.47	данные отсутствуют	данные отсутствуют
195	604085.12	3200241.12	данные отсутствуют	данные отсутствуют
196	604077.61	3200238.15	данные отсутствуют	данные отсутствуют
197	604070.36	3200234.59	данные отсутствуют	данные отсутствуют
198	604063.42	3200230.45	данные отсутствуют	данные отсутствуют
Государственный регистратор				ФГИС ЕГРН
полное наименование должности			подпись	инициалы, фамилия

М.П.

Раздел 4.2

Выписка из Единого государственного реестра недвижимости об объекте недвижимости

Сведения о частях земельного участка

Земельный участок			
(вид объекта недвижимости)			
Лист №	Раздела 4.2	Всего листов раздела 4.2 :	Всего разделов: _____
Всего листов выписки: _____			
20.10.2022 № 99/2022/500780427			
Кадастровый номер:		22:33:040801:6140	

Номер точки	Координаты, м		Описание закрепления на местности	Средняя квадратическая погрешность определения координат характерных точек границы части земельного участка, м
	X	Y		
1	2	3	4	5
199	604056.83	3200225.76	данные отсутствуют	данные отсутствуют
200	604050.65	3200220.56	данные отсутствуют	данные отсутствуют
201	604044.91	3200214.88	данные отсутствуют	данные отсутствуют
202	604039.64	3200208.75	данные отсутствуют	данные отсутствуют
203	604038.41	3200207.15	данные отсутствуют	данные отсутствуют
204	604033.79	3200200.53	данные отсутствуют	данные отсутствуют
205	604029.71	3200193.55	данные отсутствуют	данные отсутствуют
206	604026.22	3200186.26	данные отсутствуют	данные отсутствуют
207	604023.33	3200178.72	данные отсутствуют	данные отсутствуют
208	604021.05	3200170.97	данные отсутствуют	данные отсутствуют
209	604019.41	3200163.06	данные отсутствуют	данные отсутствуют
210	604018.41	3200155.04	данные отсутствуют	данные отсутствуют
211	604018.06	3200146.97	данные отсутствуют	данные отсутствуют
212	604018.36	3200138.89	данные отсутствуют	данные отсутствуют
213	604038.83	3199966.21	данные отсутствуют	данные отсутствуют
214	604040.47	3199956.53	данные отсутствуют	данные отсутствуют
215	604043.04	3199947.06	данные отсутствуют	данные отсутствуют
Государственный регистратор				ФГИС ЕГРН
полное наименование должности			подпись	инициалы, фамилия

М.П.

Раздел 4.2

Выписка из Единого государственного реестра недвижимости об объекте недвижимости

Сведения о частях земельного участка

Земельный участок			
(вид объекта недвижимости)			
Лист №	Раздела 4.2	Всего листов раздела 4.2 :	Всего разделов: _____
Всего листов выписки: _____			
20.10.2022 № 99/2022/500780427			
Кадастровый номер:		22:33:040801:6140	

Номер точки	Координаты, м		Описание закрепления на местности	Средняя квадратическая погрешность определения координат характерных точек границы части земельного участка, м
	X	Y		
1	2	3	4	5
216	604046.54	3199937.89	данные отсутствуют	данные отсутствуют
217	604050.91	3199929.11	данные отсутствуют	данные отсутствуют
218	604056.13	3199920.79	данные отсутствуют	данные отсутствуют
219	604062.13	3199913.03	данные отсутствуют	данные отсутствуют
220	604068.87	3199905.89	данные отсутствуют	данные отсутствуют
221	604076.27	3199899.45	данные отсутствуют	данные отсутствуют
222	604084.27	3199893.76	данные отсутствуют	данные отсутствуют
223	604092.79	3199888.89	данные отсутствуют	данные отсутствуют
224	604101.75	3199884.87	данные отсутствуют	данные отсутствуют
225	604111.05	3199881.76	данные отсутствуют	данные отсутствуют
226	604120.62	3199879.56	данные отсутствуют	данные отсутствуют
227	604130.36	3199878.32	данные отсутствуют	данные отсутствуют
228	604140.17	3199878.04	данные отсутствуют	данные отсутствуют
229	604147.17	3199878.53	данные отсутствуют	данные отсутствуют
230	604106.24	3200245.98	данные отсутствуют	данные отсутствуют
231	604068.84	3200366.18	данные отсутствуют	данные отсутствуют
232	604076.07	3200316.23	данные отсутствуют	данные отсутствуют
Государственный регистратор				ФГИС ЕГРН
полное наименование должности			подпись	инициалы, фамилия

М.П.

Выписка из Единого государственного реестра недвижимости об объекте недвижимости

Сведения о частях земельного участка

Земельный участок			
(вид объекта недвижимости)			
Лист №	Раздела 4.2	Всего листов раздела 4.2 :	Всего разделов: _____
Всего листов выписки: _____			
20.10.2022 № 99/2022/500780427			
Кадастровый номер:		22:33:040801:6140	

Номер точки	Координаты, м		Описание закрепления на местности	Средняя квадратическая погрешность определения координат характерных точек границы части земельного участка, м
	X	Y		
1	2	3	4	5
233	604077.93	3200306.65	данные отсутствуют	данные отсутствуют
234	604080.72	3200297.3	данные отсутствуют	данные отсутствуют
235	604084.41	3200288.26	данные отсутствуют	данные отсутствуют
236	604088.95	3200279.62	данные отсутствуют	данные отсутствуют
237	604094.32	3200271.47	данные отсутствуют	данные отсутствуют
238	604100.46	3200263.88	данные отсутствуют	данные отсутствуют
239	604104.61	3200259.67	данные отсутствуют	данные отсутствуют
240	604066.91	3200379.55	данные отсутствуют	данные отсутствуют
241	604066.14	3200384.9	данные отсутствуют	данные отсутствуют
242	603905.58	3200392.57	данные отсутствуют	данные отсутствуют
243	603901.62	3200393.53	данные отсутствуют	данные отсутствуют
244	603901.38	3200392.56	данные отсутствуют	данные отсутствуют
245	603905.34	3200391.6	данные отсутствуют	данные отсутствуют
246	603933.82	3200386.82	данные отсутствуют	данные отсутствуют
247	603932.84	3200387.03	данные отсутствуют	данные отсутствуют
248	603932.63	3200386.05	данные отсутствуют	данные отсутствуют
249	603933.61	3200385.85	данные отсутствуют	данные отсутствуют
Государственный регистратор				ФГИС ЕГРН
полное наименование должности			подпись	инициалы, фамилия

М.П.

Раздел 4.2

Выписка из Единого государственного реестра недвижимости об объекте недвижимости

Сведения о частях земельного участка

Земельный участок			
(вид объекта недвижимости)			
Лист №	Раздела 4.2	Всего листов раздела 4.2 :	Всего разделов: _____
Всего листов выписки: _____			
20.10.2022 № 99/2022/500780427			
Кадастровый номер:		22:33:040801:6140	

Номер точки	Координаты, м		Описание закрепления на местности	Средняя квадратическая погрешность определения координат характерных точек границы части земельного участка, м
	X	Y		
1	2	3	4	5
250	603976.97	3200377.91	данные отсутствуют	данные отсутствуют
251	603975.99	3200378.11	данные отсутствуют	данные отсутствуют
252	603975.79	3200377.13	данные отсутствуют	данные отсутствуют
253	603976.77	3200376.93	данные отсутствуют	данные отсутствуют
254	604019.36	3200369.06	данные отсутствуют	данные отсутствуют
255	604018.38	3200369.27	данные отсутствуют	данные отсутствуют
256	604018.18	3200368.29	данные отсутствуют	данные отсутствуют
257	604019.15	3200368.08	данные отсутствуют	данные отсутствуют
258	604068.57	3200355.34	данные отсутствуют	данные отсутствуют
259	604068.72	3200358.56	данные отсутствуют	данные отсутствуют
260	604066.11	3200358.96	данные отсутствуют	данные отсутствуют
261	604065.96	3200357.97	данные отсутствуют	данные отсутствуют
262	604067.57	3200355.39	данные отсутствуют	данные отсутствуют
263	604077.68	3200308.08	данные отсутствуют	данные отсутствуют
264	604077.5	3200309.06	данные отсутствуют	данные отсутствуют
265	604076.52	3200308.89	данные отсутствуют	данные отсутствуют
266	604076.69	3200307.9	данные отсутствуют	данные отсутствуют
Государственный регистратор				ФГИС ЕГРН
полное наименование должности			подпись	инициалы, фамилия

М.П.

Раздел 4.2

Выписка из Единого государственного реестра недвижимости об объекте недвижимости

Сведения о частях земельного участка

Земельный участок			
(вид объекта недвижимости)			
Лист №	Раздела 4.2	Всего листов раздела 4.2 :	Всего разделов: _____
Всего листов выписки: _____			
20.10.2022 № 99/2022/500780427			
Кадастровый номер:		22:33:040801:6140	

Номер точки	Координаты, м		Описание закрепления на местности	Средняя квадратическая погрешность определения координат характерных точек границы части земельного участка, м
	X	Y		
1	2	3	4	5
267	604085.72	3200263.36	данные отсутствуют	данные отсутствуют
268	604085.53	3200264.34	данные отсутствуют	данные отсутствуют
269	604084.54	3200264.15	данные отсутствуют	данные отсутствуют
270	604084.74	3200263.17	данные отсутствуют	данные отсутствуют
271	604095.52	3200212.98	данные отсутствуют	данные отсутствуют
272	604095.34	3200213.96	данные отсутствуют	данные отсутствуют
273	604094.35	3200213.77	данные отсутствуют	данные отсутствуют
274	604094.54	3200212.79	данные отсутствуют	данные отсутствуют
275	604104.87	3200163.94	данные отсутствуют	данные отсутствуют
276	604104.68	3200164.92	данные отсутствуют	данные отсутствуют
277	604103.7	3200164.74	данные отсутствуют	данные отсутствуют
278	604103.88	3200163.75	данные отсутствуют	данные отсутствуют
279	604111.02	3200131.1	данные отсутствуют	данные отсутствуют
280	604110.29	3200134.47	данные отсутствуют	данные отсутствуют
281	604109.32	3200134.26	данные отсутствуют	данные отсутствуют
282	604110.04	3200130.9	данные отсутствуют	данные отсутствуют
283	603894.11	3200393.64	данные отсутствуют	данные отсутствуют
Государственный регистратор				ФГИС ЕГРН
полное наименование должности			подпись	инициалы, фамилия

М.П.

Раздел 4.2

Выписка из Единого государственного реестра недвижимости об объекте недвижимости

Сведения о частях земельного участка

Земельный участок			
(вид объекта недвижимости)			
Лист № __	Раздела 4.2	Всего листов раздела 4.2 : __	Всего разделов: __
Всего листов выписки: __			
20.10.2022 № 99/2022/500780427			
Кадастровый номер:		22:33:040801:6140	

Номер точки	Координаты, м		Описание закрепления на местности	Средняя квадратическая погрешность определения координат характерных точек границы части земельного участка, м
	X	Y		
1	2	3	4	5
284	603893.36	3200392.89	данные отсутствуют	данные отсутствуют
285	603898.41	3200381.47	данные отсутствуют	данные отсутствуют
286	603899.33	3200381.87	данные отсутствуют	данные отсутствуют

Государственный регистратор		ФГИС ЕГРН
полное наименование должности	подпись	инициалы, фамилия

М.П.

Выписка из Единого государственного реестра недвижимости об объекте недвижимости
Сведения о частях земельного участка

Земельный участок				
(вид объекта недвижимости)				
Лист № ____ Раздела 4.2		Всего листов раздела 4.2 : ____		Всего разделов: ____
Всего листов выписки: ____				
20.10.2022 № 99/2022/500780427				
Кадастровый номер:			22:33:040801:6140	
Сведения о характерных точках границы части (частей) земельного участка				
Учетный номер части: 2				
Система координат: СК кадастрового округа, зона 3				
Зона №				
Номер точки	Координаты, м		Описание закрепления на местности	Средняя квадратическая погрешность определения координат характерных точек границы части земельного участка, м
	X	Y		
1	2	3	4	5
1	604097.05	3200323.14	данные отсутствуют	данные отсутствуют
1	604097.05	3200323.14	данные отсутствуют	данные отсутствуют
2	604074.82	3200346.48	данные отсутствуют	данные отсутствуют
2	604074.82	3200346.48	данные отсутствуют	данные отсутствуют
2	604074.82	3200346.48	данные отсутствуют	данные отсутствуют
2	604074.82	3200346.48	данные отсутствуют	данные отсутствуют
3	604072.36	3200366.17	данные отсутствуют	данные отсутствуют
3	604072.36	3200366.17	данные отсутствуют	данные отсутствуют
3	604072.36	3200366.17	данные отсутствуют	данные отсутствуют
3	604072.36	3200366.17	данные отсутствуют	данные отсутствуют
4	604049.34	3200366.26	данные отсутствуют	данные отсутствуют
4	604049.34	3200366.26	данные отсутствуют	данные отсутствуют
4	604049.34	3200366.26	данные отсутствуют	данные отсутствуют
5	604048.86	3200378.66	данные отсутствуют	данные отсутствуют
5	604048.86	3200378.66	данные отсутствуют	данные отсутствуют
6	604070.67	3200379.74	данные отсутствуют	данные отсутствуют
Государственный регистратор			ФГИС ЕГРН	
полное наименование должности			подпись	
			инициалы, фамилия	

М.П.

Выписка из Единого государственного реестра недвижимости об объекте недвижимости

Сведения о частях земельного участка

Земельный участок			
(вид объекта недвижимости)			
Лист №	Раздела 4.2	Всего листов раздела 4.2 :	Всего разделов: _____
Всего листов выписки: _____			
20.10.2022 № 99/2022/500780427			
Кадастровый номер:		22:33:040801:6140	

Номер точки	Координаты, м		Описание закрепления на местности	Средняя квадратическая погрешность определения координат характерных точек границы части земельного участка, м
	X	Y		
1	2	3	4	5
6	604070.67	3200379.74	данные отсутствуют	данные отсутствуют
6	604070.67	3200379.74	данные отсутствуют	данные отсутствуют
7	604070.09	3200384.38	данные отсутствуют	данные отсутствуют
7	604070.09	3200384.38	данные отсутствуют	данные отсутствуют
7	604070.09	3200384.38	данные отсутствуют	данные отсутствуют
8	603876.94	3200409.73	данные отсутствуют	данные отсутствуют
8	603876.94	3200409.73	данные отсутствуют	данные отсутствуют
9	603486.08	3200461.03	данные отсутствуют	данные отсутствуют
10	603482.49	3200429.76	данные отсутствуют	данные отсутствуют
10	603482.49	3200429.76	данные отсутствуют	данные отсутствуют
11	603872.93	3200381.21	данные отсутствуют	данные отсутствуют
12	603871.82	3200372.28	данные отсутствуют	данные отсутствуют
13	603481.51	3200420.88	данные отсутствуют	данные отсутствуют
13	603481.51	3200420.88	данные отсутствуют	данные отсутствуют
13	603481.51	3200420.88	данные отсутствуют	данные отсутствуют
17	604111.93	3199850.11	данные отсутствуют	данные отсутствуют
18	604149.74	3199880.6	данные отсутствуют	данные отсутствуют
Государственный регистратор				ФГИС ЕГРН
полное наименование должности			подпись	инициалы, фамилия

М.П.

Раздел 4.2

Выписка из Единого государственного реестра недвижимости об объекте недвижимости

Сведения о частях земельного участка

Земельный участок			
(вид объекта недвижимости)			
Лист №	Раздела 4.2	Всего листов раздела 4.2 :	Всего разделов: _____
Всего листов выписки: _____			
20.10.2022 № 99/2022/500780427			
Кадастровый номер:		22:33:040801:6140	

Номер точки	Координаты, м		Описание закрепления на местности	Средняя квадратическая погрешность определения координат характерных точек границы части земельного участка, м
	X	Y		
1	2	3	4	5
18	604149.74	3199880.6	данные отсутствуют	данные отсутствуют
19	604014.38	3200190.17	данные отсутствуют	данные отсутствуют
20	604005.2	3200189.37	данные отсутствуют	данные отсутствуют
21	604004.57	3200196.65	данные отсутствуют	данные отсутствуют
22	604013.74	3200197.44	данные отсутствуют	данные отсутствуют
23	603829.57	3200370.63	данные отсутствуют	данные отсутствуют
24	603822.84	3200367.3	данные отсутствуют	данные отсутствуют
25	603819.26	3200374.04	данные отсутствуют	данные отсутствуют
26	603826.35	3200377.47	данные отсутствуют	данные отсутствуют
26	603826.35	3200377.47	данные отсутствуют	данные отсутствуют
27	603661.54	3200387.67	данные отсутствуют	данные отсутствуют
28	603658.99	3200385.12	данные отсутствуют	данные отсутствуют
29	603656.44	3200387.67	данные отсутствуют	данные отсутствуют
30	603658.99	3200390.22	данные отсутствуют	данные отсутствуют
31	603507.62	3200402.03	данные отсутствуют	данные отсутствуют
31	603507.62	3200402.03	данные отсутствуют	данные отсутствуют
32	603505.08	3200399.49	данные отсутствуют	данные отсутствуют
Государственный регистратор				ФГИС ЕГРН
полное наименование должности			подпись	инициалы, фамилия

М.П.

Раздел 4.2

Выписка из Единого государственного реестра недвижимости об объекте недвижимости

Сведения о частях земельного участка

Земельный участок			
(вид объекта недвижимости)			
Лист №	Раздела 4.2	Всего листов раздела 4.2 :	Всего разделов: _____
Всего листов выписки: _____			
20.10.2022 № 99/2022/500780427			
Кадастровый номер:		22:33:040801:6140	

Номер точки	Координаты, м		Описание закрепления на местности	Средняя квадратическая погрешность определения координат характерных точек границы части земельного участка, м
	X	Y		
1	2	3	4	5
32	603505.08	3200399.49	данные отсутствуют	данные отсутствуют
33	603502.53	3200402.03	данные отсутствуют	данные отсутствуют
33	603502.53	3200402.03	данные отсутствуют	данные отсутствуют
34	603505.08	3200404.58	данные отсутствуют	данные отсутствуют
34	603505.08	3200404.58	данные отсутствуют	данные отсутствуют
35	603550.42	3200433.34	данные отсутствуют	данные отсутствуют
35	603550.42	3200433.34	данные отсутствуют	данные отсутствуют
35	603550.42	3200433.34	данные отсутствуют	данные отсутствуют
36	603547.88	3200435.89	данные отсутствуют	данные отсутствуют
36	603547.88	3200435.89	данные отсутствуют	данные отсутствуют
36	603547.88	3200435.89	данные отсутствуют	данные отсутствуют
37	603550.42	3200438.43	данные отсутствуют	данные отсутствуют
37	603550.42	3200438.43	данные отсутствуют	данные отсутствуют
37	603550.42	3200438.43	данные отсутствуют	данные отсутствуют
38	603552.97	3200435.89	данные отсутствуют	данные отсутствуют
38	603552.97	3200435.89	данные отсутствуют	данные отсутствуют
38	603552.97	3200435.89	данные отсутствуют	данные отсутствуют

Государственный регистратор		ФГИС ЕГРН	
полное наименование должности		инициалы, фамилия	
		подпись	

М.П.

Раздел 4.2

Выписка из Единого государственного реестра недвижимости об объекте недвижимости

Сведения о частях земельного участка

Земельный участок			
(вид объекта недвижимости)			
Лист №	Раздела 4.2	Всего листов раздела 4.2 :	Всего разделов: _____
Всего листов выписки: _____			
20.10.2022 № 99/2022/500780427			
Кадастровый номер:		22:33:040801:6140	

Номер точки	Координаты, м		Описание закрепления на местности	Средняя квадратическая погрешность определения координат характерных точек границы части земельного участка, м
	X	Y		
1	2	3	4	5
39	603694.01	3200418.82	данные отсутствуют	данные отсутствуют
39	603694.01	3200418.82	данные отсутствуют	данные отсутствуют
40	603691.46	3200416.27	данные отсутствуют	данные отсутствуют
40	603691.46	3200416.27	данные отсутствуют	данные отсутствуют
41	603688.92	3200418.82	данные отсутствуют	данные отсутствуют
41	603688.92	3200418.82	данные отсутствуют	данные отсутствуют
42	603691.46	3200421.37	данные отсутствуют	данные отсутствуют
42	603691.46	3200421.37	данные отсутствуют	данные отсутствуют
43	603862.72	3200394.17	данные отсутствуют	данные отсутствуют
43	603862.72	3200394.17	данные отсутствуют	данные отсутствуют
43	603862.72	3200394.17	данные отсутствуют	данные отсутствуют
44	603855.42	3200399.59	данные отсутствуют	данные отсутствуют
44	603855.42	3200399.59	данные отсутствуют	данные отсутствуют
44	603855.42	3200399.59	данные отсутствуют	данные отсутствуют
45	603863.65	3200402.8	данные отсутствуют	данные отсутствуют
45	603863.65	3200402.8	данные отсутствуют	данные отсутствуют
45	603863.65	3200402.8	данные отсутствуют	данные отсутствуют

Государственный регистратор		ФГИС ЕГРН	
полное наименование должности		инициалы, фамилия	
		подпись	

М.П.

Выписка из Единого государственного реестра недвижимости об объекте недвижимости

Сведения о частях земельного участка

Земельный участок			
(вид объекта недвижимости)			
Лист №	Раздела 4.2	Всего листов раздела 4.2 :	Всего разделов: _____
Всего листов выписки: _____			
20.10.2022 № 99/2022/500780427			
Кадастровый номер:		22:33:040801:6140	

Номер точки	Координаты, м		Описание закрепления на местности	Средняя квадратическая погрешность определения координат характерных точек границы части земельного участка, м
	X	Y		
1	2	3	4	5
46	603895.68	3200395.2	данные отсутствуют	данные отсутствуют
46	603895.68	3200395.2	данные отсутствуют	данные отсутствуют
47	603893.13	3200392.66	данные отсутствуют	данные отсутствуют
47	603893.13	3200392.66	данные отсутствуют	данные отсутствуют
48	603890.59	3200395.2	данные отсутствуют	данные отсутствуют
48	603890.59	3200395.2	данные отсутствуют	данные отсутствуют
49	603893.13	3200397.75	данные отсутствуют	данные отсутствуют
49	603893.13	3200397.75	данные отсутствуют	данные отсутствуют
50	603756.82	3200344.34	данные отсутствуют	данные отсутствуют
51	603754.86	3200344.61	данные отсутствуют	данные отсутствуют
52	603755.33	3200347.98	данные отсутствуют	данные отсутствуют
52	603755.33	3200347.98	данные отсутствуют	данные отсутствуют
53	603757.3	3200347.78	данные отсутствуют	данные отсутствуют
53	603757.3	3200347.78	данные отсутствуют	данные отсутствуют
54	603936.54	3199893.72	данные отсутствуют	данные отсутствуют
54	603936.54	3199893.72	данные отсутствуют	данные отсутствуют
54	603936.54	3199893.72	данные отсутствуют	данные отсутствуют

Государственный регистратор		ФГИС ЕГРН	
полное наименование должности		инициалы, фамилия	
		подпись	

М.П.

Раздел 4.2

Выписка из Единого государственного реестра недвижимости об объекте недвижимости

Сведения о частях земельного участка

Земельный участок			
(вид объекта недвижимости)			
Лист №	Раздела 4.2	Всего листов раздела 4.2 :	Всего разделов: _____
Всего листов выписки: _____			
20.10.2022 № 99/2022/500780427			
Кадастровый номер:		22:33:040801:6140	

Номер точки	Координаты, м		Описание закрепления на местности	Средняя квадратическая погрешность определения координат характерных точек границы части земельного участка, м
	X	Y		
1	2	3	4	5
55	603937.56	3200020.08	данные отсутствуют	данные отсутствуют
55	603937.56	3200020.08	данные отсутствуют	данные отсутствуют
55	603937.56	3200020.08	данные отсутствуют	данные отсутствуют
56	603938.24	3200123.31	данные отсутствуют	данные отсутствуют
56	603938.24	3200123.31	данные отсутствуют	данные отсутствуют
56	603938.24	3200123.31	данные отсутствуют	данные отсутствуют
57	603938.65	3200301.42	данные отсутствуют	данные отсутствуют
57	603938.65	3200301.42	данные отсутствуют	данные отсутствуют
57	603938.65	3200301.42	данные отсутствуют	данные отсутствуют
58	603939.47	3200374.29	данные отсутствуют	данные отсутствуют
58	603939.47	3200374.29	данные отсутствуют	данные отсутствуют
58	603939.47	3200374.29	данные отсутствуют	данные отсутствуют
59	603940.29	3200401.42	данные отсутствуют	данные отсутствуют
59	603940.29	3200401.42	данные отсутствуют	данные отсутствуют
59	603940.29	3200401.42	данные отсутствуют	данные отсутствуют
60	603936.3	3200401.94	данные отсутствуют	данные отсутствуют
60	603936.3	3200401.94	данные отсутствуют	данные отсутствуют

Государственный регистратор		ФГИС ЕГРН
полное наименование должности	подпись	инициалы, фамилия

М.П.

Выписка из Единого государственного реестра недвижимости об объекте недвижимости

Сведения о частях земельного участка

Земельный участок			
(вид объекта недвижимости)			
Лист №	Раздела 4.2	Всего листов раздела 4.2 :	Всего разделов: _____
Всего листов выписки: _____			
20.10.2022 № 99/2022/500780427			
Кадастровый номер:		22:33:040801:6140	

Номер точки	Координаты, м		Описание закрепления на местности	Средняя квадратическая погрешность определения координат характерных точек границы части земельного участка, м
	X	Y		
1	2	3	4	5
60	603936.3	3200401.94	данные отсутствуют	данные отсутствуют
61	603935.47	3200374.37	данные отсутствуют	данные отсутствуют
61	603935.47	3200374.37	данные отсутствуют	данные отсутствуют
61	603935.47	3200374.37	данные отсутствуют	данные отсутствуют
62	603934.65	3200301.44	данные отсутствуют	данные отсутствуют
62	603934.65	3200301.44	данные отсутствуют	данные отсутствуют
62	603934.65	3200301.44	данные отсутствуют	данные отсутствуют
63	603934.24	3200123.32	данные отсутствуют	данные отсутствуют
63	603934.24	3200123.32	данные отсутствуют	данные отсутствуют
63	603934.24	3200123.32	данные отсутствуют	данные отсутствуют
64	603933.56	3200020.11	данные отсутствуют	данные отсутствуют
64	603933.56	3200020.11	данные отсутствуют	данные отсутствуют
64	603933.56	3200020.11	данные отсутствуют	данные отсутствуют
65	603932.54	3199893.74	данные отсутствуют	данные отсутствуют
65	603932.54	3199893.74	данные отсутствуют	данные отсутствуют
65	603932.54	3199893.74	данные отсутствуют	данные отсутствуют
66	603932.53	3199860.13	данные отсутствуют	данные отсутствуют

Государственный регистратор		ФГИС ЕГРН
полное наименование должности	подпись	инициалы, фамилия

М.П.

Раздел 4.2

Выписка из Единого государственного реестра недвижимости об объекте недвижимости

Сведения о частях земельного участка

Земельный участок			
(вид объекта недвижимости)			
Лист №	Раздела 4.2	Всего листов раздела 4.2 :	Всего разделов: _____
Всего листов выписки: _____			
20.10.2022 № 99/2022/500780427			
Кадастровый номер:		22:33:040801:6140	

Номер точки	Координаты, м		Описание закрепления на местности	Средняя квадратическая погрешность определения координат характерных точек границы части земельного участка, м
	X	Y		
1	2	3	4	5
66	603932.53	3199860.13	данные отсутствуют	данные отсутствуют
66	603932.53	3199860.13	данные отсутствуют	данные отсутствуют
67	603936.53	3199859.91	данные отсутствуют	данные отсутствуют
67	603936.53	3199859.91	данные отсутствуют	данные отсутствуют
67	603936.53	3199859.91	данные отсутствуют	данные отсутствуют
68	604077.67	3200041.15	данные отсутствуют	данные отсутствуют
69	604081.32	3200232.21	данные отсутствуют	данные отсутствуют
70	604077.22	3200265.69	данные отсутствуют	данные отсутствуют
71	604061	3200293.35	данные отсутствуют	данные отсутствуют
72	604033.36	3200308.85	данные отсутствуют	данные отсутствуют
73	603810.45	3200341.64	данные отсутствуют	данные отсутствуют
74	603754.27	3200348.36	данные отсутствуют	данные отсутствуют
75	603753.8	3200344.4	данные отсутствуют	данные отсутствуют
76	603809.95	3200337.67	данные отсутствуют	данные отсутствуют
77	604032.01	3200305	данные отсутствуют	данные отсутствуют
78	604058.08	3200290.41	данные отсутствуют	данные отсутствуют
79	604073.35	3200264.39	данные отсутствуют	данные отсутствуют

Государственный регистратор		ФГИС ЕГРН
полное наименование должности	подпись	инициалы, фамилия

М.П.

Выписка из Единого государственного реестра недвижимости об объекте недвижимости

Сведения о частях земельного участка

Земельный участок			
(вид объекта недвижимости)			
Лист №	Раздела 4.2	Всего листов раздела 4.2 :	Всего разделов: _____
Всего листов выписки: _____			
20.10.2022 № 99/2022/500780427			
Кадастровый номер:		22:33:040801:6140	

Номер точки	Координаты, м		Описание закрепления на местности	Средняя квадратическая погрешность определения координат характерных точек границы части земельного участка, м
	X	Y		
1	2	3	4	5
80	604077.32	3200232	данные отсутствуют	данные отсутствуют
81	604073.67	3200041.23	данные отсутствуют	данные отсутствуют
82	604069.91	3199852.46	данные отсутствуют	данные отсутствуют
83	604073.91	3199852.23	данные отсутствуют	данные отсутствуют
84	604040.69	3200195.49	данные отсутствуют	данные отсутствуют
85	604028.73	3200389.81	данные отсутствуют	данные отсутствуют
86	603965.3	3200398.13	данные отсутствуют	данные отсутствуют
87	603978.81	3200191.62	данные отсутствуют	данные отсутствуют
88	604000.16	3199856.35	данные отсутствуют	данные отсутствуют
89	604062.5	3199852.87	данные отсутствуют	данные отсутствуют
90	604140.52	3199958	данные отсутствуют	данные отсутствуют
91	604086.09	3199928.68	данные отсутствуют	данные отсутствуют
92	604069.47	3199852.48	данные отсутствуют	данные отсутствуют
93	603890.08	3200408.01	данные отсутствуют	данные отсутствуют
94	603830.17	3200415.87	данные отсутствуют	данные отсутствуют
95	603813.67	3200398.13	данные отсутствуют	данные отсутствуют
96	603687.77	3200404.23	данные отсутствуют	данные отсутствуют

Государственный регистратор		ФГИС ЕГРН
полное наименование должности	подпись	инициалы, фамилия

М.П.

Выписка из Единого государственного реестра недвижимости об объекте недвижимости

Сведения о частях земельного участка

Земельный участок			
(вид объекта недвижимости)			
Лист №	Раздела 4.2	Всего листов раздела 4.2 :	Всего разделов: _____
Всего листов выписки: _____			
20.10.2022 № 99/2022/500780427			
Кадастровый номер:		22:33:040801:6140	

Номер точки	Координаты, м		Описание закрепления на местности	Средняя квадратическая погрешность определения координат характерных точек границы части земельного участка, м
	X	Y		
1	2	3	4	5
97	603865.95	3200382.08	данные отсутствуют	данные отсутствуют
98	603832.58	3200346.22	данные отсутствуют	данные отсутствуют
99	603858.38	3200373.95	данные отсутствуют	данные отсутствуют
100	603479.87	3200387.21	данные отсутствуют	данные отсутствуют
101	603502.86	3200385.06	данные отсутствуют	данные отсутствуют
102	603656.78	3200370.74	данные отсутствуют	данные отсутствуют
103	604121.42	3200118.45	данные отсутствуют	данные отсутствуют
104	604117.7	3200149.71	данные отсутствуют	данные отсутствуют
105	604114.6	3200166.27	данные отсутствуют	данные отсутствуют
106	604105.25	3200215.38	данные отсутствуют	данные отсутствуют
107	604095.45	3200265.69	данные отсутствуют	данные отсутствуют
108	604087.43	3200310.34	данные отсутствуют	данные отсутствуют
109	604082.38	3200338.55	данные отсутствуют	данные отсутствуют
110	604049.08	3200372.94	данные отсутствуют	данные отсутствуют
111	604020.91	3200378.95	данные отсутствуют	данные отсутствуют
112	603978.51	3200387.8	данные отсутствуют	данные отсутствуют
113	603935.35	3200396.72	данные отсутствуют	данные отсутствуют
Государственный регистратор				ФГИС ЕГРН
полное наименование должности			подпись	инициалы, фамилия

М.П.

Выписка из Единого государственного реестра недвижимости об объекте недвижимости

Сведения о частях земельного участка

Земельный участок			
(вид объекта недвижимости)			
Лист №	Раздела 4.2	Всего листов раздела 4.2 :	Всего разделов: _____
Всего листов выписки: _____			
20.10.2022 № 99/2022/500780427			
Кадастровый номер:		22:33:040801:6140	

Номер точки	Координаты, м		Описание закрепления на местности	Средняя квадратическая погрешность определения координат характерных точек границы части земельного участка, м
	X	Y		
1	2	3	4	5
114	603915.79	3200400.78	данные отсутствуют	данные отсутствуют
115	603919.6	3200404.13	данные отсутствуют	данные отсутствуют
116	603891.32	3200407.84	данные отсутствуют	данные отсутствуют
117	603889.75	3200406.49	данные отсутствуют	данные отсутствуют
118	603862.22	3200410.42	данные отсутствуют	данные отсутствуют
119	603692.71	3200430.87	данные отсутствуют	данные отсутствуют
120	603551.62	3200447.93	данные отсутствуют	данные отсутствуют
121	603485.46	3200455.64	данные отсутствуют	данные отсутствуют
122	603483.11	3200435.17	данные отсутствуют	данные отсутствуют
123	603549.22	3200427.47	данные отсутствуют	данные отсутствуют
124	603690.22	3200410.42	данные отсутствуют	данные отсутствуют
125	603859.28	3200389.12	данные отсутствуют	данные отсутствуют
126	603892.71	3200384.32	данные отсутствуют	данные отсутствуют
127	603899.68	3200382.67	данные отсутствуют	данные отсутствуют
128	603931.1	3200376.16	данные отсутствуют	данные отсутствуют
129	603974.25	3200367.24	данные отсутствуют	данные отсутствуют
130	604016.6	3200358.4	данные отсутствуют	данные отсутствуют
Государственный регистратор				ФГИС ЕГРН
полное наименование должности			подпись	инициалы, фамилия

М.П.

Выписка из Единого государственного реестра недвижимости об объекте недвижимости

Сведения о частях земельного участка

Земельный участок			
(вид объекта недвижимости)			
Лист №	Раздела 4.2	Всего листов раздела 4.2 :	Всего разделов: _____
Всего листов выписки: _____			
20.10.2022 № 99/2022/500780427			
Кадастровый номер:		22:33:040801:6140	

Номер точки	Координаты, м		Описание закрепления на местности	Средняя квадратическая погрешность определения координат характерных точек границы части земельного участка, м
	X	Y		
1	2	3	4	5
131	604059.11	3200349.33	данные отсутствуют	данные отсутствуют
132	604066.76	3200306.63	данные отсутствуют	данные отсутствуют
133	604074.8	3200261.9	данные отсутствуют	данные отсутствуют
134	604084.63	3200211.39	данные отсутствуют	данные отсутствуют
135	604093.96	3200162.39	данные отсутствуют	данные отсутствуют
136	604100.09	3200129.65	данные отсутствуют	данные отсутствуют
137	604102.46	3200115.31	данные отсутствуют	данные отсутствуют
138	603763.61	3200394.8	данные отсутствуют	данные отсутствуют
139	603766.97	3200424.16	данные отсутствуют	данные отсутствуют
140	603763	3200424.68	данные отсутствуют	данные отсутствуют
141	603759.65	3200395.3	данные отсутствуют	данные отсутствуют
142	603757.94	3200345.31	данные отсутствуют	данные отсутствуют
143	603762.58	3200385.88	данные отсутствуют	данные отсутствуют
144	603758.63	3200386.37	данные отсутствуют	данные отсутствуют
145	603754.44	3200349.65	данные отсутствуют	данные отсутствуют
146	603708.83	3200354.19	данные отсутствуют	данные отсутствуют
147	603499.22	3200375.93	данные отсутствуют	данные отсутствуют
Государственный регистратор				ФГИС ЕГРН
полное наименование должности			подпись	инициалы, фамилия

М.П.

Раздел 4.2

Выписка из Единого государственного реестра недвижимости об объекте недвижимости

Сведения о частях земельного участка

Земельный участок			
(вид объекта недвижимости)			
Лист №	Раздела 4.2	Всего листов раздела 4.2 :	Всего разделов: _____
Всего листов выписки: _____			
20.10.2022 № 99/2022/500780427			
Кадастровый номер:		22:33:040801:6140	

Номер точки	Координаты, м		Описание закрепления на местности	Средняя квадратическая погрешность определения координат характерных точек границы части земельного участка, м
	X	Y		
1	2	3	4	5
148	603479.39	3200377.59	данные отсутствуют	данные отсутствуют
149	603479.2	3200373.59	данные отсутствуют	данные отсутствуют
150	603498.85	3200371.95	данные отсутствуют	данные отсутствуют
151	603708.43	3200350.21	данные отсутствуют	данные отсутствуют
152	603755	3200345.6	данные отсутствуют	данные отсутствуют
153	603756.97	3200345.41	данные отсутствуют	данные отсутствуют
154	603601.55	3200414.96	данные отсутствуют	данные отсутствуют
155	603614.81	3200444.13	данные отсутствуют	данные отсутствуют
156	603493.74	3200273.67	данные отсутствуют	данные отсутствуют
157	603567.28	3200339.58	данные отсутствуют	данные отсутствуют
158	603597.67	3200406.42	данные отсутствуют	данные отсутствуют
159	603473.91	3200265.28	данные отсутствуют	данные отсутствуют
160	604075.12	3200346.16	данные отсутствуют	данные отсутствуют
161	603486.15	3200461.02	данные отсутствуют	данные отсутствуют
162	603486.02	3200460.51	данные отсутствуют	данные отсутствуют
163	603481.33	3200417.18	данные отсутствуют	данные отсутствуют
164	603585.93	3200403.76	данные отсутствуют	данные отсутствуют
Государственный регистратор				ФГИС ЕГРН
полное наименование должности			подпись	инициалы, фамилия

М.П.

Раздел 4.2

Выписка из Единого государственного реестра недвижимости об объекте недвижимости

Сведения о частях земельного участка

Земельный участок			
(вид объекта недвижимости)			
Лист №	Раздела 4.2	Всего листов раздела 4.2 : _____	Всего разделов: _____
Всего листов выписки: _____			
20.10.2022 № 99/2022/500780427			
Кадастровый номер:		22:33:040801:6140	

Номер точки	Координаты, м		Описание закрепления на местности	Средняя квадратическая погрешность определения координат характерных точек границы части земельного участка, м
	X	Y		
1	2	3	4	5
165	603739.88	3200386.37	данные отсутствуют	данные отсутствуют
166	603820.28	3200374.53	данные отсутствуют	данные отсутствуют
167	603828.29	3200373.35	данные отсутствуют	данные отсутствуют
168	603845.7	3200370.79	данные отсутствуют	данные отсутствуют
169	603963.28	3200357.28	данные отсутствуют	данные отсутствуют
170	604037.23	3200350.56	данные отсутствуют	данные отсутствуют
171	603960.38	3200398.78	данные отсутствуют	данные отсутствуют
172	603960.89	3200386.98	данные отсутствуют	данные отсутствуют
173	603963.4	3200373.38	данные отсутствуют	данные отсутствуют
174	603967.75	3200360.26	данные отсутствуют	данные отсутствуют
175	603973.87	3200347.86	данные отсутствуют	данные отсутствуют
176	603975.59	3200334.1	данные отсутствуют	данные отсутствуют
177	603978.81	3200318.52	данные отсутствуют	данные отсутствуют
178	603984.46	3200303.65	данные отсутствуют	данные отсутствуют
179	603992.39	3200289.87	данные отсутствуют	данные отсутствуют
180	604002.41	3200277.51	данные отсутствуют	данные отсутствуют
181	604024.64	3200254.17	данные отсутствуют	данные отсутствуют
Государственный регистратор				ФГИС ЕГРН
полное наименование должности			подпись	инициалы, фамилия

М.П.

Раздел 4.2

Выписка из Единого государственного реестра недвижимости об объекте недвижимости

Сведения о частях земельного участка

Земельный участок			
(вид объекта недвижимости)			
Лист №	Раздела 4.2	Всего листов раздела 4.2 :	Всего разделов: _____
Всего листов выписки: _____			
20.10.2022 № 99/2022/500780427			
Кадастровый номер:		22:33:040801:6140	

Номер точки	Координаты, м		Описание закрепления на местности	Средняя квадратическая погрешность определения координат характерных точек границы части земельного участка, м
	X	Y		
1	2	3	4	5
182	604030.53	3200248.48	данные отсутствуют	данные отсутствуют
183	604073.92	3200209.82	данные отсутствуют	данные отсутствуют
184	604085.89	3200200.67	данные отсутствуют	данные отсутствуют
185	604099.1	3200193.43	данные отсутствуют	данные отсутствуют
186	604113.1	3200188.3	данные отсутствуют	данные отсутствуют
187	604049.89	3199853.57	данные отсутствуют	данные отсутствуют
188	604030.76	3200123.87	данные отсутствуют	данные отсутствуют
189	604011.79	3200392.03	данные отсутствуют	данные отсутствуют
190	604007.74	3200392.56	данные отсутствуют	данные отсутствуют
191	604026.77	3200123.59	данные отсутствуют	данные отсутствуют
192	604045.86	3199853.8	данные отсутствуют	данные отсутствуют
193	604098.76	3200244.82	данные отсутствуют	данные отсутствуют
194	604092.85	3200243.47	данные отсутствуют	данные отсутствуют
195	604085.12	3200241.12	данные отсутствуют	данные отсутствуют
196	604077.61	3200238.15	данные отсутствуют	данные отсутствуют
197	604070.36	3200234.59	данные отсутствуют	данные отсутствуют
198	604063.42	3200230.45	данные отсутствуют	данные отсутствуют
Государственный регистратор				ФГИС ЕГРН
полное наименование должности			подпись	инициалы, фамилия

М.П.

Раздел 4.2

Выписка из Единого государственного реестра недвижимости об объекте недвижимости

Сведения о частях земельного участка

Земельный участок			
(вид объекта недвижимости)			
Лист №	Раздела 4.2	Всего листов раздела 4.2 :	Всего разделов: _____
Всего листов выписки: _____			
20.10.2022 № 99/2022/500780427			
Кадастровый номер:		22:33:040801:6140	

Номер точки	Координаты, м		Описание закрепления на местности	Средняя квадратическая погрешность определения координат характерных точек границы части земельного участка, м
	X	Y		
1	2	3	4	5
199	604056.83	3200225.76	данные отсутствуют	данные отсутствуют
200	604050.65	3200220.56	данные отсутствуют	данные отсутствуют
201	604044.91	3200214.88	данные отсутствуют	данные отсутствуют
202	604039.64	3200208.75	данные отсутствуют	данные отсутствуют
203	604038.41	3200207.15	данные отсутствуют	данные отсутствуют
204	604033.79	3200200.53	данные отсутствуют	данные отсутствуют
205	604029.71	3200193.55	данные отсутствуют	данные отсутствуют
206	604026.22	3200186.26	данные отсутствуют	данные отсутствуют
207	604023.33	3200178.72	данные отсутствуют	данные отсутствуют
208	604021.05	3200170.97	данные отсутствуют	данные отсутствуют
209	604019.41	3200163.06	данные отсутствуют	данные отсутствуют
210	604018.41	3200155.04	данные отсутствуют	данные отсутствуют
211	604018.06	3200146.97	данные отсутствуют	данные отсутствуют
212	604018.36	3200138.89	данные отсутствуют	данные отсутствуют
213	604038.83	3199966.21	данные отсутствуют	данные отсутствуют
214	604040.47	3199956.53	данные отсутствуют	данные отсутствуют
215	604043.04	3199947.06	данные отсутствуют	данные отсутствуют
Государственный регистратор				ФГИС ЕГРН
полное наименование должности			подпись	инициалы, фамилия

М.П.

Раздел 4.2

Выписка из Единого государственного реестра недвижимости об объекте недвижимости

Сведения о частях земельного участка

Земельный участок			
(вид объекта недвижимости)			
Лист №	Раздела 4.2	Всего листов раздела 4.2 :	Всего разделов: _____
Всего листов выписки: _____			
20.10.2022 № 99/2022/500780427			
Кадастровый номер:		22:33:040801:6140	

Номер точки	Координаты, м		Описание закрепления на местности	Средняя квадратическая погрешность определения координат характерных точек границы части земельного участка, м
	X	Y		
1	2	3	4	5
216	604046.54	3199937.89	данные отсутствуют	данные отсутствуют
217	604050.91	3199929.11	данные отсутствуют	данные отсутствуют
218	604056.13	3199920.79	данные отсутствуют	данные отсутствуют
219	604062.13	3199913.03	данные отсутствуют	данные отсутствуют
220	604068.87	3199905.89	данные отсутствуют	данные отсутствуют
221	604076.27	3199899.45	данные отсутствуют	данные отсутствуют
222	604084.27	3199893.76	данные отсутствуют	данные отсутствуют
223	604092.79	3199888.89	данные отсутствуют	данные отсутствуют
224	604101.75	3199884.87	данные отсутствуют	данные отсутствуют
225	604111.05	3199881.76	данные отсутствуют	данные отсутствуют
226	604120.62	3199879.56	данные отсутствуют	данные отсутствуют
227	604130.36	3199878.32	данные отсутствуют	данные отсутствуют
228	604140.17	3199878.04	данные отсутствуют	данные отсутствуют
229	604147.17	3199878.53	данные отсутствуют	данные отсутствуют
230	604106.24	3200245.98	данные отсутствуют	данные отсутствуют
231	604068.84	3200366.18	данные отсутствуют	данные отсутствуют
232	604076.07	3200316.23	данные отсутствуют	данные отсутствуют
Государственный регистратор				ФГИС ЕГРН
полное наименование должности			подпись	инициалы, фамилия

М.П.

Раздел 4.2

Выписка из Единого государственного реестра недвижимости об объекте недвижимости

Сведения о частях земельного участка

Земельный участок			
(вид объекта недвижимости)			
Лист №	Раздела 4.2	Всего листов раздела 4.2 :	Всего разделов: _____
Всего листов выписки: _____			
20.10.2022 № 99/2022/500780427			
Кадастровый номер:		22:33:040801:6140	

Номер точки	Координаты, м		Описание закрепления на местности	Средняя квадратическая погрешность определения координат характерных точек границы части земельного участка, м
	X	Y		
1	2	3	4	5
233	604077.93	3200306.65	данные отсутствуют	данные отсутствуют
234	604080.72	3200297.3	данные отсутствуют	данные отсутствуют
235	604084.41	3200288.26	данные отсутствуют	данные отсутствуют
236	604088.95	3200279.62	данные отсутствуют	данные отсутствуют
237	604094.32	3200271.47	данные отсутствуют	данные отсутствуют
238	604100.46	3200263.88	данные отсутствуют	данные отсутствуют
239	604104.61	3200259.67	данные отсутствуют	данные отсутствуют
240	604066.91	3200379.55	данные отсутствуют	данные отсутствуют
241	604066.14	3200384.9	данные отсутствуют	данные отсутствуют
242	603905.58	3200392.57	данные отсутствуют	данные отсутствуют
243	603901.62	3200393.53	данные отсутствуют	данные отсутствуют
244	603901.38	3200392.56	данные отсутствуют	данные отсутствуют
245	603905.34	3200391.6	данные отсутствуют	данные отсутствуют
246	603933.82	3200386.82	данные отсутствуют	данные отсутствуют
247	603932.84	3200387.03	данные отсутствуют	данные отсутствуют
248	603932.63	3200386.05	данные отсутствуют	данные отсутствуют
249	603933.61	3200385.85	данные отсутствуют	данные отсутствуют
Государственный регистратор				ФГИС ЕГРН
полное наименование должности			подпись	инициалы, фамилия

М.П.

Раздел 4.2

Выписка из Единого государственного реестра недвижимости об объекте недвижимости

Сведения о частях земельного участка

Земельный участок			
(вид объекта недвижимости)			
Лист №	Раздела 4.2	Всего листов раздела 4.2 :	Всего разделов: _____
Всего листов выписки: _____			
20.10.2022 № 99/2022/500780427			
Кадастровый номер:		22:33:040801:6140	

Номер точки	Координаты, м		Описание закрепления на местности	Средняя квадратическая погрешность определения координат характерных точек границы части земельного участка, м
	X	Y		
1	2	3	4	5
250	603976.97	3200377.91	данные отсутствуют	данные отсутствуют
251	603975.99	3200378.11	данные отсутствуют	данные отсутствуют
252	603975.79	3200377.13	данные отсутствуют	данные отсутствуют
253	603976.77	3200376.93	данные отсутствуют	данные отсутствуют
254	604019.36	3200369.06	данные отсутствуют	данные отсутствуют
255	604018.38	3200369.27	данные отсутствуют	данные отсутствуют
256	604018.18	3200368.29	данные отсутствуют	данные отсутствуют
257	604019.15	3200368.08	данные отсутствуют	данные отсутствуют
258	604068.57	3200355.34	данные отсутствуют	данные отсутствуют
259	604068.72	3200358.56	данные отсутствуют	данные отсутствуют
260	604066.11	3200358.96	данные отсутствуют	данные отсутствуют
261	604065.96	3200357.97	данные отсутствуют	данные отсутствуют
262	604067.57	3200355.39	данные отсутствуют	данные отсутствуют
263	604077.68	3200308.08	данные отсутствуют	данные отсутствуют
264	604077.5	3200309.06	данные отсутствуют	данные отсутствуют
265	604076.52	3200308.89	данные отсутствуют	данные отсутствуют
266	604076.69	3200307.9	данные отсутствуют	данные отсутствуют
Государственный регистратор				ФГИС ЕГРН
полное наименование должности			подпись	инициалы, фамилия

М.П.

Раздел 4.2

Выписка из Единого государственного реестра недвижимости об объекте недвижимости

Сведения о частях земельного участка

Земельный участок			
(вид объекта недвижимости)			
Лист №	Раздела 4.2	Всего листов раздела 4.2 :	Всего разделов: _____
Всего листов выписки: _____			
20.10.2022 № 99/2022/500780427			
Кадастровый номер:		22:33:040801:6140	

Номер точки	Координаты, м		Описание закрепления на местности	Средняя квадратическая погрешность определения координат характерных точек границы части земельного участка, м
	X	Y		
1	2	3	4	5
267	604085.72	3200263.36	данные отсутствуют	данные отсутствуют
268	604085.53	3200264.34	данные отсутствуют	данные отсутствуют
269	604084.54	3200264.15	данные отсутствуют	данные отсутствуют
270	604084.74	3200263.17	данные отсутствуют	данные отсутствуют
271	604095.52	3200212.98	данные отсутствуют	данные отсутствуют
272	604095.34	3200213.96	данные отсутствуют	данные отсутствуют
273	604094.35	3200213.77	данные отсутствуют	данные отсутствуют
274	604094.54	3200212.79	данные отсутствуют	данные отсутствуют
275	604104.87	3200163.94	данные отсутствуют	данные отсутствуют
276	604104.68	3200164.92	данные отсутствуют	данные отсутствуют
277	604103.7	3200164.74	данные отсутствуют	данные отсутствуют
278	604103.88	3200163.75	данные отсутствуют	данные отсутствуют
279	604111.02	3200131.1	данные отсутствуют	данные отсутствуют
280	604110.29	3200134.47	данные отсутствуют	данные отсутствуют
281	604109.32	3200134.26	данные отсутствуют	данные отсутствуют
282	604110.04	3200130.9	данные отсутствуют	данные отсутствуют
283	603894.11	3200393.64	данные отсутствуют	данные отсутствуют
Государственный регистратор				ФГИС ЕГРН
полное наименование должности			подпись	инициалы, фамилия

М.П.

Раздел 4.2

Выписка из Единого государственного реестра недвижимости об объекте недвижимости

Сведения о частях земельного участка

Земельный участок			
(вид объекта недвижимости)			
Лист № __	Раздела 4.2	Всего листов раздела 4.2 : __	Всего разделов: __
Всего листов выписки: __			
20.10.2022 № 99/2022/500780427			
Кадастровый номер:		22:33:040801:6140	

Номер точки	Координаты, м		Описание закрепления на местности	Средняя квадратическая погрешность определения координат характерных точек границы части земельного участка, м
	X	Y		
1	2	3	4	5
284	603893.36	3200392.89	данные отсутствуют	данные отсутствуют
285	603898.41	3200381.47	данные отсутствуют	данные отсутствуют
286	603899.33	3200381.87	данные отсутствуют	данные отсутствуют

Государственный регистратор		ФГИС ЕГРН
полное наименование должности	подпись	инициалы, фамилия

М.П.

Выписка из Единого государственного реестра недвижимости об объекте недвижимости
Сведения о частях земельного участка

Земельный участок				
(вид объекта недвижимости)				
Лист № ____ Раздела 4.2		Всего листов раздела 4.2 : ____		Всего разделов: ____
Всего листов выписки: ____				
20.10.2022 № 99/2022/500780427				
Кадастровый номер:			22:33:040801:6140	
Сведения о характерных точках границы части (частей) земельного участка				
Учетный номер части: 3				
Система координат: СК кадастрового округа, зона 3				
Зона №				
Номер точки	Координаты, м		Описание закрепления на местности	Средняя квадратическая погрешность определения координат характерных точек границы части земельного участка, м
	X	Y		
1	2	3	4	5
1	604097.05	3200323.14	данные отсутствуют	данные отсутствуют
1	604097.05	3200323.14	данные отсутствуют	данные отсутствуют
2	604074.82	3200346.48	данные отсутствуют	данные отсутствуют
2	604074.82	3200346.48	данные отсутствуют	данные отсутствуют
2	604074.82	3200346.48	данные отсутствуют	данные отсутствуют
2	604074.82	3200346.48	данные отсутствуют	данные отсутствуют
3	604072.36	3200366.17	данные отсутствуют	данные отсутствуют
3	604072.36	3200366.17	данные отсутствуют	данные отсутствуют
3	604072.36	3200366.17	данные отсутствуют	данные отсутствуют
3	604072.36	3200366.17	данные отсутствуют	данные отсутствуют
4	604049.34	3200366.26	данные отсутствуют	данные отсутствуют
4	604049.34	3200366.26	данные отсутствуют	данные отсутствуют
4	604049.34	3200366.26	данные отсутствуют	данные отсутствуют
5	604048.86	3200378.66	данные отсутствуют	данные отсутствуют
5	604048.86	3200378.66	данные отсутствуют	данные отсутствуют
6	604070.67	3200379.74	данные отсутствуют	данные отсутствуют
Государственный регистратор			ФГИС ЕГРН	
полное наименование должности			подпись	
			инициалы, фамилия	

М.П.

Выписка из Единого государственного реестра недвижимости об объекте недвижимости

Сведения о частях земельного участка

Земельный участок			
(вид объекта недвижимости)			
Лист №	Раздела 4.2	Всего листов раздела 4.2 :	Всего разделов: _____
Всего листов выписки: _____			
20.10.2022 № 99/2022/500780427			
Кадастровый номер:		22:33:040801:6140	

Номер точки	Координаты, м		Описание закрепления на местности	Средняя квадратическая погрешность определения координат характерных точек границы части земельного участка, м
	X	Y		
1	2	3	4	5
6	604070.67	3200379.74	данные отсутствуют	данные отсутствуют
6	604070.67	3200379.74	данные отсутствуют	данные отсутствуют
7	604070.09	3200384.38	данные отсутствуют	данные отсутствуют
7	604070.09	3200384.38	данные отсутствуют	данные отсутствуют
7	604070.09	3200384.38	данные отсутствуют	данные отсутствуют
8	603876.94	3200409.73	данные отсутствуют	данные отсутствуют
8	603876.94	3200409.73	данные отсутствуют	данные отсутствуют
9	603486.08	3200461.03	данные отсутствуют	данные отсутствуют
10	603482.49	3200429.76	данные отсутствуют	данные отсутствуют
10	603482.49	3200429.76	данные отсутствуют	данные отсутствуют
11	603872.93	3200381.21	данные отсутствуют	данные отсутствуют
12	603871.82	3200372.28	данные отсутствуют	данные отсутствуют
13	603481.51	3200420.88	данные отсутствуют	данные отсутствуют
13	603481.51	3200420.88	данные отсутствуют	данные отсутствуют
13	603481.51	3200420.88	данные отсутствуют	данные отсутствуют
17	604111.93	3199850.11	данные отсутствуют	данные отсутствуют
18	604149.74	3199880.6	данные отсутствуют	данные отсутствуют

Государственный регистратор		ФГИС ЕГРН
полное наименование должности	подпись	инициалы, фамилия

М.П.

Раздел 4.2

Выписка из Единого государственного реестра недвижимости об объекте недвижимости

Сведения о частях земельного участка

Земельный участок			
(вид объекта недвижимости)			
Лист №	Раздела 4.2	Всего листов раздела 4.2 :	Всего разделов: _____
Всего листов выписки: _____			
20.10.2022 № 99/2022/500780427			
Кадастровый номер:		22:33:040801:6140	

Номер точки	Координаты, м		Описание закрепления на местности	Средняя квадратическая погрешность определения координат характерных точек границы части земельного участка, м
	X	Y		
1	2	3	4	5
18	604149.74	3199880.6	данные отсутствуют	данные отсутствуют
19	604014.38	3200190.17	данные отсутствуют	данные отсутствуют
20	604005.2	3200189.37	данные отсутствуют	данные отсутствуют
21	604004.57	3200196.65	данные отсутствуют	данные отсутствуют
22	604013.74	3200197.44	данные отсутствуют	данные отсутствуют
23	603829.57	3200370.63	данные отсутствуют	данные отсутствуют
24	603822.84	3200367.3	данные отсутствуют	данные отсутствуют
25	603819.26	3200374.04	данные отсутствуют	данные отсутствуют
26	603826.35	3200377.47	данные отсутствуют	данные отсутствуют
26	603826.35	3200377.47	данные отсутствуют	данные отсутствуют
27	603661.54	3200387.67	данные отсутствуют	данные отсутствуют
28	603658.99	3200385.12	данные отсутствуют	данные отсутствуют
29	603656.44	3200387.67	данные отсутствуют	данные отсутствуют
30	603658.99	3200390.22	данные отсутствуют	данные отсутствуют
31	603507.62	3200402.03	данные отсутствуют	данные отсутствуют
31	603507.62	3200402.03	данные отсутствуют	данные отсутствуют
32	603505.08	3200399.49	данные отсутствуют	данные отсутствуют

Государственный регистратор		ФГИС ЕГРН	
полное наименование должности		инициалы, фамилия	
		подпись	

М.П.

Выписка из Единого государственного реестра недвижимости об объекте недвижимости

Сведения о частях земельного участка

Земельный участок			
(вид объекта недвижимости)			
Лист №	Раздела 4.2	Всего листов раздела 4.2 :	Всего разделов: _____
Всего листов выписки: _____			
20.10.2022 № 99/2022/500780427			
Кадастровый номер:		22:33:040801:6140	

Номер точки	Координаты, м		Описание закрепления на местности	Средняя квадратическая погрешность определения координат характерных точек границы части земельного участка, м
	X	Y		
1	2	3	4	5
32	603505.08	3200399.49	данные отсутствуют	данные отсутствуют
33	603502.53	3200402.03	данные отсутствуют	данные отсутствуют
33	603502.53	3200402.03	данные отсутствуют	данные отсутствуют
34	603505.08	3200404.58	данные отсутствуют	данные отсутствуют
34	603505.08	3200404.58	данные отсутствуют	данные отсутствуют
35	603550.42	3200433.34	данные отсутствуют	данные отсутствуют
35	603550.42	3200433.34	данные отсутствуют	данные отсутствуют
35	603550.42	3200433.34	данные отсутствуют	данные отсутствуют
36	603547.88	3200435.89	данные отсутствуют	данные отсутствуют
36	603547.88	3200435.89	данные отсутствуют	данные отсутствуют
36	603547.88	3200435.89	данные отсутствуют	данные отсутствуют
37	603550.42	3200438.43	данные отсутствуют	данные отсутствуют
37	603550.42	3200438.43	данные отсутствуют	данные отсутствуют
37	603550.42	3200438.43	данные отсутствуют	данные отсутствуют
38	603552.97	3200435.89	данные отсутствуют	данные отсутствуют
38	603552.97	3200435.89	данные отсутствуют	данные отсутствуют
38	603552.97	3200435.89	данные отсутствуют	данные отсутствуют

Государственный регистратор		ФГИС ЕГРН	
полное наименование должности		подпись	
		инициалы, фамилия	

М.П.

Выписка из Единого государственного реестра недвижимости об объекте недвижимости

Сведения о частях земельного участка

Земельный участок			
(вид объекта недвижимости)			
Лист №	Раздела 4.2	Всего листов раздела 4.2 :	Всего разделов: _____
Всего листов выписки: _____			
20.10.2022 № 99/2022/500780427			
Кадастровый номер:		22:33:040801:6140	

Номер точки	Координаты, м		Описание закрепления на местности	Средняя квадратическая погрешность определения координат характерных точек границы части земельного участка, м
	X	Y		
1	2	3	4	5
39	603694.01	3200418.82	данные отсутствуют	данные отсутствуют
39	603694.01	3200418.82	данные отсутствуют	данные отсутствуют
40	603691.46	3200416.27	данные отсутствуют	данные отсутствуют
40	603691.46	3200416.27	данные отсутствуют	данные отсутствуют
41	603688.92	3200418.82	данные отсутствуют	данные отсутствуют
41	603688.92	3200418.82	данные отсутствуют	данные отсутствуют
42	603691.46	3200421.37	данные отсутствуют	данные отсутствуют
42	603691.46	3200421.37	данные отсутствуют	данные отсутствуют
43	603862.72	3200394.17	данные отсутствуют	данные отсутствуют
43	603862.72	3200394.17	данные отсутствуют	данные отсутствуют
43	603862.72	3200394.17	данные отсутствуют	данные отсутствуют
44	603855.42	3200399.59	данные отсутствуют	данные отсутствуют
44	603855.42	3200399.59	данные отсутствуют	данные отсутствуют
44	603855.42	3200399.59	данные отсутствуют	данные отсутствуют
45	603863.65	3200402.8	данные отсутствуют	данные отсутствуют
45	603863.65	3200402.8	данные отсутствуют	данные отсутствуют
45	603863.65	3200402.8	данные отсутствуют	данные отсутствуют

Государственный регистратор		ФГИС ЕГРН	
полное наименование должности		инициалы, фамилия	
		подпись	

М.П.

Выписка из Единого государственного реестра недвижимости об объекте недвижимости

Сведения о частях земельного участка

Земельный участок			
(вид объекта недвижимости)			
Лист №	Раздела 4.2	Всего листов раздела 4.2 :	Всего разделов: _____
Всего листов выписки: _____			
20.10.2022 № 99/2022/500780427			
Кадастровый номер:		22:33:040801:6140	

Номер точки	Координаты, м		Описание закрепления на местности	Средняя квадратическая погрешность определения координат характерных точек границы части земельного участка, м
	X	Y		
1	2	3	4	5
46	603895.68	3200395.2	данные отсутствуют	данные отсутствуют
46	603895.68	3200395.2	данные отсутствуют	данные отсутствуют
47	603893.13	3200392.66	данные отсутствуют	данные отсутствуют
47	603893.13	3200392.66	данные отсутствуют	данные отсутствуют
48	603890.59	3200395.2	данные отсутствуют	данные отсутствуют
48	603890.59	3200395.2	данные отсутствуют	данные отсутствуют
49	603893.13	3200397.75	данные отсутствуют	данные отсутствуют
49	603893.13	3200397.75	данные отсутствуют	данные отсутствуют
50	603756.82	3200344.34	данные отсутствуют	данные отсутствуют
51	603754.86	3200344.61	данные отсутствуют	данные отсутствуют
52	603755.33	3200347.98	данные отсутствуют	данные отсутствуют
52	603755.33	3200347.98	данные отсутствуют	данные отсутствуют
53	603757.3	3200347.78	данные отсутствуют	данные отсутствуют
53	603757.3	3200347.78	данные отсутствуют	данные отсутствуют
54	603936.54	3199893.72	данные отсутствуют	данные отсутствуют
54	603936.54	3199893.72	данные отсутствуют	данные отсутствуют
54	603936.54	3199893.72	данные отсутствуют	данные отсутствуют

Государственный регистратор		ФГИС ЕГРН
полное наименование должности	подпись	инициалы, фамилия

М.П.

Выписка из Единого государственного реестра недвижимости об объекте недвижимости

Сведения о частях земельного участка

Земельный участок			
(вид объекта недвижимости)			
Лист №	Раздела 4.2	Всего листов раздела 4.2 :	Всего разделов: _____
Всего листов выписки: _____			
20.10.2022 № 99/2022/500780427			
Кадастровый номер:		22:33:040801:6140	

Номер точки	Координаты, м		Описание закрепления на местности	Средняя квадратическая погрешность определения координат характерных точек границы части земельного участка, м
	X	Y		
1	2	3	4	5
55	603937.56	3200020.08	данные отсутствуют	данные отсутствуют
55	603937.56	3200020.08	данные отсутствуют	данные отсутствуют
55	603937.56	3200020.08	данные отсутствуют	данные отсутствуют
56	603938.24	3200123.31	данные отсутствуют	данные отсутствуют
56	603938.24	3200123.31	данные отсутствуют	данные отсутствуют
56	603938.24	3200123.31	данные отсутствуют	данные отсутствуют
57	603938.65	3200301.42	данные отсутствуют	данные отсутствуют
57	603938.65	3200301.42	данные отсутствуют	данные отсутствуют
57	603938.65	3200301.42	данные отсутствуют	данные отсутствуют
58	603939.47	3200374.29	данные отсутствуют	данные отсутствуют
58	603939.47	3200374.29	данные отсутствуют	данные отсутствуют
58	603939.47	3200374.29	данные отсутствуют	данные отсутствуют
59	603940.29	3200401.42	данные отсутствуют	данные отсутствуют
59	603940.29	3200401.42	данные отсутствуют	данные отсутствуют
59	603940.29	3200401.42	данные отсутствуют	данные отсутствуют
60	603936.3	3200401.94	данные отсутствуют	данные отсутствуют
60	603936.3	3200401.94	данные отсутствуют	данные отсутствуют

Государственный регистратор		ФГИС ЕГРН
полное наименование должности	подпись	инициалы, фамилия

М.П.

Выписка из Единого государственного реестра недвижимости об объекте недвижимости

Сведения о частях земельного участка

Земельный участок			
(вид объекта недвижимости)			
Лист №	Раздела 4.2	Всего листов раздела 4.2 :	Всего разделов: _____
Всего листов выписки: _____			
20.10.2022 № 99/2022/500780427			
Кадастровый номер:		22:33:040801:6140	

Номер точки	Координаты, м		Описание закрепления на местности	Средняя квадратическая погрешность определения координат характерных точек границы части земельного участка, м
	X	Y		
1	2	3	4	5
60	603936.3	3200401.94	данные отсутствуют	данные отсутствуют
61	603935.47	3200374.37	данные отсутствуют	данные отсутствуют
61	603935.47	3200374.37	данные отсутствуют	данные отсутствуют
61	603935.47	3200374.37	данные отсутствуют	данные отсутствуют
62	603934.65	3200301.44	данные отсутствуют	данные отсутствуют
62	603934.65	3200301.44	данные отсутствуют	данные отсутствуют
62	603934.65	3200301.44	данные отсутствуют	данные отсутствуют
63	603934.24	3200123.32	данные отсутствуют	данные отсутствуют
63	603934.24	3200123.32	данные отсутствуют	данные отсутствуют
63	603934.24	3200123.32	данные отсутствуют	данные отсутствуют
64	603933.56	3200020.11	данные отсутствуют	данные отсутствуют
64	603933.56	3200020.11	данные отсутствуют	данные отсутствуют
64	603933.56	3200020.11	данные отсутствуют	данные отсутствуют
65	603932.54	3199893.74	данные отсутствуют	данные отсутствуют
65	603932.54	3199893.74	данные отсутствуют	данные отсутствуют
65	603932.54	3199893.74	данные отсутствуют	данные отсутствуют
66	603932.53	3199860.13	данные отсутствуют	данные отсутствуют

Государственный регистратор		ФГИС ЕГРН
полное наименование должности	подпись	инициалы, фамилия

М.П.

Раздел 4.2

Выписка из Единого государственного реестра недвижимости об объекте недвижимости

Сведения о частях земельного участка

Земельный участок			
(вид объекта недвижимости)			
Лист №	Раздела 4.2	Всего листов раздела 4.2 :	Всего разделов: _____
Всего листов выписки: _____			
20.10.2022 № 99/2022/500780427			
Кадастровый номер:		22:33:040801:6140	

Номер точки	Координаты, м		Описание закрепления на местности	Средняя квадратическая погрешность определения координат характерных точек границы части земельного участка, м
	X	Y		
1	2	3	4	5
66	603932.53	3199860.13	данные отсутствуют	данные отсутствуют
66	603932.53	3199860.13	данные отсутствуют	данные отсутствуют
67	603936.53	3199859.91	данные отсутствуют	данные отсутствуют
67	603936.53	3199859.91	данные отсутствуют	данные отсутствуют
67	603936.53	3199859.91	данные отсутствуют	данные отсутствуют
68	604077.67	3200041.15	данные отсутствуют	данные отсутствуют
69	604081.32	3200232.21	данные отсутствуют	данные отсутствуют
70	604077.22	3200265.69	данные отсутствуют	данные отсутствуют
71	604061	3200293.35	данные отсутствуют	данные отсутствуют
72	604033.36	3200308.85	данные отсутствуют	данные отсутствуют
73	603810.45	3200341.64	данные отсутствуют	данные отсутствуют
74	603754.27	3200348.36	данные отсутствуют	данные отсутствуют
75	603753.8	3200344.4	данные отсутствуют	данные отсутствуют
76	603809.95	3200337.67	данные отсутствуют	данные отсутствуют
77	604032.01	3200305	данные отсутствуют	данные отсутствуют
78	604058.08	3200290.41	данные отсутствуют	данные отсутствуют
79	604073.35	3200264.39	данные отсутствуют	данные отсутствуют

Государственный регистратор		ФГИС ЕГРН
полное наименование должности	подпись	инициалы, фамилия

М.П.

Раздел 4.2

Выписка из Единого государственного реестра недвижимости об объекте недвижимости

Сведения о частях земельного участка

Земельный участок			
(вид объекта недвижимости)			
Лист №	Раздела 4.2	Всего листов раздела 4.2 :	Всего разделов: _____
Всего листов выписки: _____			
20.10.2022 № 99/2022/500780427			
Кадастровый номер:		22:33:040801:6140	

Номер точки	Координаты, м		Описание закрепления на местности	Средняя квадратическая погрешность определения координат характерных точек границы части земельного участка, м
	X	Y		
1	2	3	4	5
80	604077.32	3200232	данные отсутствуют	данные отсутствуют
81	604073.67	3200041.23	данные отсутствуют	данные отсутствуют
82	604069.91	3199852.46	данные отсутствуют	данные отсутствуют
83	604073.91	3199852.23	данные отсутствуют	данные отсутствуют
84	604040.69	3200195.49	данные отсутствуют	данные отсутствуют
85	604028.73	3200389.81	данные отсутствуют	данные отсутствуют
86	603965.3	3200398.13	данные отсутствуют	данные отсутствуют
87	603978.81	3200191.62	данные отсутствуют	данные отсутствуют
88	604000.16	3199856.35	данные отсутствуют	данные отсутствуют
89	604062.5	3199852.87	данные отсутствуют	данные отсутствуют
90	604140.52	3199958	данные отсутствуют	данные отсутствуют
91	604086.09	3199928.68	данные отсутствуют	данные отсутствуют
92	604069.47	3199852.48	данные отсутствуют	данные отсутствуют
93	603890.08	3200408.01	данные отсутствуют	данные отсутствуют
94	603830.17	3200415.87	данные отсутствуют	данные отсутствуют
95	603813.67	3200398.13	данные отсутствуют	данные отсутствуют
96	603687.77	3200404.23	данные отсутствуют	данные отсутствуют
Государственный регистратор				ФГИС ЕГРН
полное наименование должности			подпись	инициалы, фамилия

М.П.

Выписка из Единого государственного реестра недвижимости об объекте недвижимости

Сведения о частях земельного участка

Земельный участок			
(вид объекта недвижимости)			
Лист №	Раздела 4.2	Всего листов раздела 4.2 :	Всего разделов: _____
Всего листов выписки: _____			
20.10.2022 № 99/2022/500780427			
Кадастровый номер:		22:33:040801:6140	

Номер точки	Координаты, м		Описание закрепления на местности	Средняя квадратическая погрешность определения координат характерных точек границы части земельного участка, м
	X	Y		
1	2	3	4	5
97	603865.95	3200382.08	данные отсутствуют	данные отсутствуют
98	603832.58	3200346.22	данные отсутствуют	данные отсутствуют
99	603858.38	3200373.95	данные отсутствуют	данные отсутствуют
100	603479.87	3200387.21	данные отсутствуют	данные отсутствуют
101	603502.86	3200385.06	данные отсутствуют	данные отсутствуют
102	603656.78	3200370.74	данные отсутствуют	данные отсутствуют
103	604121.42	3200118.45	данные отсутствуют	данные отсутствуют
104	604117.7	3200149.71	данные отсутствуют	данные отсутствуют
105	604114.6	3200166.27	данные отсутствуют	данные отсутствуют
106	604105.25	3200215.38	данные отсутствуют	данные отсутствуют
107	604095.45	3200265.69	данные отсутствуют	данные отсутствуют
108	604087.43	3200310.34	данные отсутствуют	данные отсутствуют
109	604082.38	3200338.55	данные отсутствуют	данные отсутствуют
110	604049.08	3200372.94	данные отсутствуют	данные отсутствуют
111	604020.91	3200378.95	данные отсутствуют	данные отсутствуют
112	603978.51	3200387.8	данные отсутствуют	данные отсутствуют
113	603935.35	3200396.72	данные отсутствуют	данные отсутствуют

Государственный регистратор		ФГИС ЕГРН
полное наименование должности	подпись	инициалы, фамилия

М.П.

Выписка из Единого государственного реестра недвижимости об объекте недвижимости

Сведения о частях земельного участка

Земельный участок			
(вид объекта недвижимости)			
Лист №	Раздела 4.2	Всего листов раздела 4.2 :	Всего разделов: _____
Всего листов выписки: _____			
20.10.2022 № 99/2022/500780427			
Кадастровый номер:		22:33:040801:6140	

Номер точки	Координаты, м		Описание закрепления на местности	Средняя квадратическая погрешность определения координат характерных точек границы части земельного участка, м
	X	Y		
1	2	3	4	5
114	603915.79	3200400.78	данные отсутствуют	данные отсутствуют
115	603919.6	3200404.13	данные отсутствуют	данные отсутствуют
116	603891.32	3200407.84	данные отсутствуют	данные отсутствуют
117	603889.75	3200406.49	данные отсутствуют	данные отсутствуют
118	603862.22	3200410.42	данные отсутствуют	данные отсутствуют
119	603692.71	3200430.87	данные отсутствуют	данные отсутствуют
120	603551.62	3200447.93	данные отсутствуют	данные отсутствуют
121	603485.46	3200455.64	данные отсутствуют	данные отсутствуют
122	603483.11	3200435.17	данные отсутствуют	данные отсутствуют
123	603549.22	3200427.47	данные отсутствуют	данные отсутствуют
124	603690.22	3200410.42	данные отсутствуют	данные отсутствуют
125	603859.28	3200389.12	данные отсутствуют	данные отсутствуют
126	603892.71	3200384.32	данные отсутствуют	данные отсутствуют
127	603899.68	3200382.67	данные отсутствуют	данные отсутствуют
128	603931.1	3200376.16	данные отсутствуют	данные отсутствуют
129	603974.25	3200367.24	данные отсутствуют	данные отсутствуют
130	604016.6	3200358.4	данные отсутствуют	данные отсутствуют
Государственный регистратор				ФГИС ЕГРН
полное наименование должности			подпись	инициалы, фамилия

М.П.

Раздел 4.2

Выписка из Единого государственного реестра недвижимости об объекте недвижимости

Сведения о частях земельного участка

Земельный участок			
(вид объекта недвижимости)			
Лист №	Раздела 4.2	Всего листов раздела 4.2 :	Всего разделов: _____
Всего листов выписки: _____			
20.10.2022 № 99/2022/500780427			
Кадастровый номер:		22:33:040801:6140	

Номер точки	Координаты, м		Описание закрепления на местности	Средняя квадратическая погрешность определения координат характерных точек границы части земельного участка, м
	X	Y		
1	2	3	4	5
131	604059.11	3200349.33	данные отсутствуют	данные отсутствуют
132	604066.76	3200306.63	данные отсутствуют	данные отсутствуют
133	604074.8	3200261.9	данные отсутствуют	данные отсутствуют
134	604084.63	3200211.39	данные отсутствуют	данные отсутствуют
135	604093.96	3200162.39	данные отсутствуют	данные отсутствуют
136	604100.09	3200129.65	данные отсутствуют	данные отсутствуют
137	604102.46	3200115.31	данные отсутствуют	данные отсутствуют
138	603763.61	3200394.8	данные отсутствуют	данные отсутствуют
139	603766.97	3200424.16	данные отсутствуют	данные отсутствуют
140	603763	3200424.68	данные отсутствуют	данные отсутствуют
141	603759.65	3200395.3	данные отсутствуют	данные отсутствуют
142	603757.94	3200345.31	данные отсутствуют	данные отсутствуют
143	603762.58	3200385.88	данные отсутствуют	данные отсутствуют
144	603758.63	3200386.37	данные отсутствуют	данные отсутствуют
145	603754.44	3200349.65	данные отсутствуют	данные отсутствуют
146	603708.83	3200354.19	данные отсутствуют	данные отсутствуют
147	603499.22	3200375.93	данные отсутствуют	данные отсутствуют
Государственный регистратор				ФГИС ЕГРН
полное наименование должности			подпись	инициалы, фамилия

М.П.

Выписка из Единого государственного реестра недвижимости об объекте недвижимости

Сведения о частях земельного участка

Земельный участок			
(вид объекта недвижимости)			
Лист №	Раздела 4.2	Всего листов раздела 4.2 :	Всего разделов: _____
Всего листов выписки: _____			
20.10.2022 № 99/2022/500780427			
Кадастровый номер:		22:33:040801:6140	

Номер точки	Координаты, м		Описание закрепления на местности	Средняя квадратическая погрешность определения координат характерных точек границы части земельного участка, м
	X	Y		
1	2	3	4	5
148	603479.39	3200377.59	данные отсутствуют	данные отсутствуют
149	603479.2	3200373.59	данные отсутствуют	данные отсутствуют
150	603498.85	3200371.95	данные отсутствуют	данные отсутствуют
151	603708.43	3200350.21	данные отсутствуют	данные отсутствуют
152	603755	3200345.6	данные отсутствуют	данные отсутствуют
153	603756.97	3200345.41	данные отсутствуют	данные отсутствуют
154	603601.55	3200414.96	данные отсутствуют	данные отсутствуют
155	603614.81	3200444.13	данные отсутствуют	данные отсутствуют
156	603493.74	3200273.67	данные отсутствуют	данные отсутствуют
157	603567.28	3200339.58	данные отсутствуют	данные отсутствуют
158	603597.67	3200406.42	данные отсутствуют	данные отсутствуют
159	603473.91	3200265.28	данные отсутствуют	данные отсутствуют
160	604075.12	3200346.16	данные отсутствуют	данные отсутствуют
161	603486.15	3200461.02	данные отсутствуют	данные отсутствуют
162	603486.02	3200460.51	данные отсутствуют	данные отсутствуют
163	603481.33	3200417.18	данные отсутствуют	данные отсутствуют
164	603585.93	3200403.76	данные отсутствуют	данные отсутствуют
Государственный регистратор				ФГИС ЕГРН
полное наименование должности			подпись	инициалы, фамилия

М.П.

Раздел 4.2

Выписка из Единого государственного реестра недвижимости об объекте недвижимости

Сведения о частях земельного участка

Земельный участок			
(вид объекта недвижимости)			
Лист №	Раздела 4.2	Всего листов раздела 4.2 :	Всего разделов: _____
Всего листов выписки: _____			
20.10.2022 № 99/2022/500780427			
Кадастровый номер:		22:33:040801:6140	

Номер точки	Координаты, м		Описание закрепления на местности	Средняя квадратическая погрешность определения координат характерных точек границы части земельного участка, м
	X	Y		
1	2	3	4	5
165	603739.88	3200386.37	данные отсутствуют	данные отсутствуют
166	603820.28	3200374.53	данные отсутствуют	данные отсутствуют
167	603828.29	3200373.35	данные отсутствуют	данные отсутствуют
168	603845.7	3200370.79	данные отсутствуют	данные отсутствуют
169	603963.28	3200357.28	данные отсутствуют	данные отсутствуют
170	604037.23	3200350.56	данные отсутствуют	данные отсутствуют
171	603960.38	3200398.78	данные отсутствуют	данные отсутствуют
172	603960.89	3200386.98	данные отсутствуют	данные отсутствуют
173	603963.4	3200373.38	данные отсутствуют	данные отсутствуют
174	603967.75	3200360.26	данные отсутствуют	данные отсутствуют
175	603973.87	3200347.86	данные отсутствуют	данные отсутствуют
176	603975.59	3200334.1	данные отсутствуют	данные отсутствуют
177	603978.81	3200318.52	данные отсутствуют	данные отсутствуют
178	603984.46	3200303.65	данные отсутствуют	данные отсутствуют
179	603992.39	3200289.87	данные отсутствуют	данные отсутствуют
180	604002.41	3200277.51	данные отсутствуют	данные отсутствуют
181	604024.64	3200254.17	данные отсутствуют	данные отсутствуют
Государственный регистратор				ФГИС ЕГРН
полное наименование должности			подпись	инициалы, фамилия

М.П.

Раздел 4.2

Выписка из Единого государственного реестра недвижимости об объекте недвижимости

Сведения о частях земельного участка

Земельный участок			
(вид объекта недвижимости)			
Лист №	Раздела 4.2	Всего листов раздела 4.2 :	Всего разделов: _____
Всего листов выписки: _____			
20.10.2022 № 99/2022/500780427			
Кадастровый номер:		22:33:040801:6140	

Номер точки	Координаты, м		Описание закрепления на местности	Средняя квадратическая погрешность определения координат характерных точек границы части земельного участка, м
	X	Y		
1	2	3	4	5
182	604030.53	3200248.48	данные отсутствуют	данные отсутствуют
183	604073.92	3200209.82	данные отсутствуют	данные отсутствуют
184	604085.89	3200200.67	данные отсутствуют	данные отсутствуют
185	604099.1	3200193.43	данные отсутствуют	данные отсутствуют
186	604113.1	3200188.3	данные отсутствуют	данные отсутствуют
187	604049.89	3199853.57	данные отсутствуют	данные отсутствуют
188	604030.76	3200123.87	данные отсутствуют	данные отсутствуют
189	604011.79	3200392.03	данные отсутствуют	данные отсутствуют
190	604007.74	3200392.56	данные отсутствуют	данные отсутствуют
191	604026.77	3200123.59	данные отсутствуют	данные отсутствуют
192	604045.86	3199853.8	данные отсутствуют	данные отсутствуют
193	604098.76	3200244.82	данные отсутствуют	данные отсутствуют
194	604092.85	3200243.47	данные отсутствуют	данные отсутствуют
195	604085.12	3200241.12	данные отсутствуют	данные отсутствуют
196	604077.61	3200238.15	данные отсутствуют	данные отсутствуют
197	604070.36	3200234.59	данные отсутствуют	данные отсутствуют
198	604063.42	3200230.45	данные отсутствуют	данные отсутствуют
Государственный регистратор				ФГИС ЕГРН
полное наименование должности			подпись	инициалы, фамилия

М.П.

Выписка из Единого государственного реестра недвижимости об объекте недвижимости

Сведения о частях земельного участка

Земельный участок			
(вид объекта недвижимости)			
Лист №	Раздела 4.2	Всего листов раздела 4.2 :	Всего разделов: _____
Всего листов выписки: _____			
20.10.2022 № 99/2022/500780427			
Кадастровый номер:		22:33:040801:6140	

Номер точки	Координаты, м		Описание закрепления на местности	Средняя квадратическая погрешность определения координат характерных точек границы части земельного участка, м
	X	Y		
1	2	3	4	5
199	604056.83	3200225.76	данные отсутствуют	данные отсутствуют
200	604050.65	3200220.56	данные отсутствуют	данные отсутствуют
201	604044.91	3200214.88	данные отсутствуют	данные отсутствуют
202	604039.64	3200208.75	данные отсутствуют	данные отсутствуют
203	604038.41	3200207.15	данные отсутствуют	данные отсутствуют
204	604033.79	3200200.53	данные отсутствуют	данные отсутствуют
205	604029.71	3200193.55	данные отсутствуют	данные отсутствуют
206	604026.22	3200186.26	данные отсутствуют	данные отсутствуют
207	604023.33	3200178.72	данные отсутствуют	данные отсутствуют
208	604021.05	3200170.97	данные отсутствуют	данные отсутствуют
209	604019.41	3200163.06	данные отсутствуют	данные отсутствуют
210	604018.41	3200155.04	данные отсутствуют	данные отсутствуют
211	604018.06	3200146.97	данные отсутствуют	данные отсутствуют
212	604018.36	3200138.89	данные отсутствуют	данные отсутствуют
213	604038.83	3199966.21	данные отсутствуют	данные отсутствуют
214	604040.47	3199956.53	данные отсутствуют	данные отсутствуют
215	604043.04	3199947.06	данные отсутствуют	данные отсутствуют
Государственный регистратор				ФГИС ЕГРН
полное наименование должности			подпись	инициалы, фамилия

М.П.

Выписка из Единого государственного реестра недвижимости об объекте недвижимости

Сведения о частях земельного участка

Земельный участок			
(вид объекта недвижимости)			
Лист №	Раздела 4.2	Всего листов раздела 4.2 :	Всего разделов: _____
Всего листов выписки: _____			
20.10.2022 № 99/2022/500780427			
Кадастровый номер:		22:33:040801:6140	

Номер точки	Координаты, м		Описание закрепления на местности	Средняя квадратическая погрешность определения координат характерных точек границы части земельного участка, м
	X	Y		
1	2	3	4	5
216	604046.54	3199937.89	данные отсутствуют	данные отсутствуют
217	604050.91	3199929.11	данные отсутствуют	данные отсутствуют
218	604056.13	3199920.79	данные отсутствуют	данные отсутствуют
219	604062.13	3199913.03	данные отсутствуют	данные отсутствуют
220	604068.87	3199905.89	данные отсутствуют	данные отсутствуют
221	604076.27	3199899.45	данные отсутствуют	данные отсутствуют
222	604084.27	3199893.76	данные отсутствуют	данные отсутствуют
223	604092.79	3199888.89	данные отсутствуют	данные отсутствуют
224	604101.75	3199884.87	данные отсутствуют	данные отсутствуют
225	604111.05	3199881.76	данные отсутствуют	данные отсутствуют
226	604120.62	3199879.56	данные отсутствуют	данные отсутствуют
227	604130.36	3199878.32	данные отсутствуют	данные отсутствуют
228	604140.17	3199878.04	данные отсутствуют	данные отсутствуют
229	604147.17	3199878.53	данные отсутствуют	данные отсутствуют
230	604106.24	3200245.98	данные отсутствуют	данные отсутствуют
231	604068.84	3200366.18	данные отсутствуют	данные отсутствуют
232	604076.07	3200316.23	данные отсутствуют	данные отсутствуют
Государственный регистратор				ФГИС ЕГРН
полное наименование должности			подпись	инициалы, фамилия

М.П.

Выписка из Единого государственного реестра недвижимости об объекте недвижимости

Сведения о частях земельного участка

Земельный участок			
(вид объекта недвижимости)			
Лист №	Раздела 4.2	Всего листов раздела 4.2 :	Всего разделов: _____
Всего листов выписки: _____			
20.10.2022 № 99/2022/500780427			
Кадастровый номер:		22:33:040801:6140	

Номер точки	Координаты, м		Описание закрепления на местности	Средняя квадратическая погрешность определения координат характерных точек границы части земельного участка, м
	X	Y		
1	2	3	4	5
233	604077.93	3200306.65	данные отсутствуют	данные отсутствуют
234	604080.72	3200297.3	данные отсутствуют	данные отсутствуют
235	604084.41	3200288.26	данные отсутствуют	данные отсутствуют
236	604088.95	3200279.62	данные отсутствуют	данные отсутствуют
237	604094.32	3200271.47	данные отсутствуют	данные отсутствуют
238	604100.46	3200263.88	данные отсутствуют	данные отсутствуют
239	604104.61	3200259.67	данные отсутствуют	данные отсутствуют
240	604066.91	3200379.55	данные отсутствуют	данные отсутствуют
241	604066.14	3200384.9	данные отсутствуют	данные отсутствуют
242	603905.58	3200392.57	данные отсутствуют	данные отсутствуют
243	603901.62	3200393.53	данные отсутствуют	данные отсутствуют
244	603901.38	3200392.56	данные отсутствуют	данные отсутствуют
245	603905.34	3200391.6	данные отсутствуют	данные отсутствуют
246	603933.82	3200386.82	данные отсутствуют	данные отсутствуют
247	603932.84	3200387.03	данные отсутствуют	данные отсутствуют
248	603932.63	3200386.05	данные отсутствуют	данные отсутствуют
249	603933.61	3200385.85	данные отсутствуют	данные отсутствуют
Государственный регистратор				ФГИС ЕГРН
полное наименование должности			подпись	инициалы, фамилия

М.П.

Раздел 4.2

Выписка из Единого государственного реестра недвижимости об объекте недвижимости

Сведения о частях земельного участка

Земельный участок			
(вид объекта недвижимости)			
Лист №	Раздела 4.2	Всего листов раздела 4.2 :	Всего разделов: _____
Всего листов выписки: _____			
20.10.2022 № 99/2022/500780427			
Кадастровый номер:		22:33:040801:6140	

Номер точки	Координаты, м		Описание закрепления на местности	Средняя квадратическая погрешность определения координат характерных точек границы части земельного участка, м
	X	Y		
1	2	3	4	5
250	603976.97	3200377.91	данные отсутствуют	данные отсутствуют
251	603975.99	3200378.11	данные отсутствуют	данные отсутствуют
252	603975.79	3200377.13	данные отсутствуют	данные отсутствуют
253	603976.77	3200376.93	данные отсутствуют	данные отсутствуют
254	604019.36	3200369.06	данные отсутствуют	данные отсутствуют
255	604018.38	3200369.27	данные отсутствуют	данные отсутствуют
256	604018.18	3200368.29	данные отсутствуют	данные отсутствуют
257	604019.15	3200368.08	данные отсутствуют	данные отсутствуют
258	604068.57	3200355.34	данные отсутствуют	данные отсутствуют
259	604068.72	3200358.56	данные отсутствуют	данные отсутствуют
260	604066.11	3200358.96	данные отсутствуют	данные отсутствуют
261	604065.96	3200357.97	данные отсутствуют	данные отсутствуют
262	604067.57	3200355.39	данные отсутствуют	данные отсутствуют
263	604077.68	3200308.08	данные отсутствуют	данные отсутствуют
264	604077.5	3200309.06	данные отсутствуют	данные отсутствуют
265	604076.52	3200308.89	данные отсутствуют	данные отсутствуют
266	604076.69	3200307.9	данные отсутствуют	данные отсутствуют
Государственный регистратор				ФГИС ЕГРН
полное наименование должности			подпись	инициалы, фамилия

М.П.

Выписка из Единого государственного реестра недвижимости об объекте недвижимости

Сведения о частях земельного участка

Земельный участок			
(вид объекта недвижимости)			
Лист №	Раздела 4.2	Всего листов раздела 4.2 :	Всего разделов: _____
Всего листов выписки: _____			
20.10.2022 № 99/2022/500780427			
Кадастровый номер:		22:33:040801:6140	

Номер точки	Координаты, м		Описание закрепления на местности	Средняя квадратическая погрешность определения координат характерных точек границы части земельного участка, м
	X	Y		
1	2	3	4	5
267	604085.72	3200263.36	данные отсутствуют	данные отсутствуют
268	604085.53	3200264.34	данные отсутствуют	данные отсутствуют
269	604084.54	3200264.15	данные отсутствуют	данные отсутствуют
270	604084.74	3200263.17	данные отсутствуют	данные отсутствуют
271	604095.52	3200212.98	данные отсутствуют	данные отсутствуют
272	604095.34	3200213.96	данные отсутствуют	данные отсутствуют
273	604094.35	3200213.77	данные отсутствуют	данные отсутствуют
274	604094.54	3200212.79	данные отсутствуют	данные отсутствуют
275	604104.87	3200163.94	данные отсутствуют	данные отсутствуют
276	604104.68	3200164.92	данные отсутствуют	данные отсутствуют
277	604103.7	3200164.74	данные отсутствуют	данные отсутствуют
278	604103.88	3200163.75	данные отсутствуют	данные отсутствуют
279	604111.02	3200131.1	данные отсутствуют	данные отсутствуют
280	604110.29	3200134.47	данные отсутствуют	данные отсутствуют
281	604109.32	3200134.26	данные отсутствуют	данные отсутствуют
282	604110.04	3200130.9	данные отсутствуют	данные отсутствуют
283	603894.11	3200393.64	данные отсутствуют	данные отсутствуют
Государственный регистратор				ФГИС ЕГРН
полное наименование должности			подпись	инициалы, фамилия

М.П.

Раздел 4.2

Выписка из Единого государственного реестра недвижимости об объекте недвижимости

Сведения о частях земельного участка

Земельный участок			
(вид объекта недвижимости)			
Лист № __	Раздела 4.2	Всего листов раздела 4.2 : __	Всего разделов: __
Всего листов выписки: __			
20.10.2022 № 99/2022/500780427			
Кадастровый номер:		22:33:040801:6140	

Номер точки	Координаты, м		Описание закрепления на местности	Средняя квадратическая погрешность определения координат характерных точек границы части земельного участка, м
	X	Y		
1	2	3	4	5
284	603893.36	3200392.89	данные отсутствуют	данные отсутствуют
285	603898.41	3200381.47	данные отсутствуют	данные отсутствуют
286	603899.33	3200381.87	данные отсутствуют	данные отсутствуют

Государственный регистратор		ФГИС ЕГРН
полное наименование должности	подпись	инициалы, фамилия

М.П.

Выписка из Единого государственного реестра недвижимости об объекте недвижимости
Сведения о частях земельного участка

Земельный участок				
(вид объекта недвижимости)				
Лист № ____ Раздела 4.2		Всего листов раздела 4.2 : ____		Всего разделов: ____
Всего листов выписки: ____				
20.10.2022 № 99/2022/500780427				
Кадастровый номер:			22:33:040801:6140	
Сведения о характерных точках границы части (частей) земельного участка				
Учетный номер части: 4				
Система координат: СК кадастрового округа, зона 3				
Зона №				
Номер точки	Координаты, м		Описание закрепления на местности	Средняя квадратическая погрешность определения координат характерных точек границы части земельного участка, м
	X	Y		
1	2	3	4	5
1	604097.05	3200323.14	данные отсутствуют	данные отсутствуют
1	604097.05	3200323.14	данные отсутствуют	данные отсутствуют
2	604074.82	3200346.48	данные отсутствуют	данные отсутствуют
2	604074.82	3200346.48	данные отсутствуют	данные отсутствуют
2	604074.82	3200346.48	данные отсутствуют	данные отсутствуют
2	604074.82	3200346.48	данные отсутствуют	данные отсутствуют
2	604074.82	3200346.48	данные отсутствуют	данные отсутствуют
3	604072.36	3200366.17	данные отсутствуют	данные отсутствуют
3	604072.36	3200366.17	данные отсутствуют	данные отсутствуют
3	604072.36	3200366.17	данные отсутствуют	данные отсутствуют
3	604072.36	3200366.17	данные отсутствуют	данные отсутствуют
4	604049.34	3200366.26	данные отсутствуют	данные отсутствуют
4	604049.34	3200366.26	данные отсутствуют	данные отсутствуют
4	604049.34	3200366.26	данные отсутствуют	данные отсутствуют
5	604048.86	3200378.66	данные отсутствуют	данные отсутствуют
5	604048.86	3200378.66	данные отсутствуют	данные отсутствуют
6	604070.67	3200379.74	данные отсутствуют	данные отсутствуют
Государственный регистратор			ФГИС ЕГРН	
полное наименование должности			подпись	
			инициалы, фамилия	

М.П.

Выписка из Единого государственного реестра недвижимости об объекте недвижимости

Сведения о частях земельного участка

Земельный участок			
(вид объекта недвижимости)			
Лист №	Раздела 4.2	Всего листов раздела 4.2 :	Всего разделов: _____
Всего листов выписки: _____			
20.10.2022 № 99/2022/500780427			
Кадастровый номер:		22:33:040801:6140	

Номер точки	Координаты, м		Описание закрепления на местности	Средняя квадратическая погрешность определения координат характерных точек границы части земельного участка, м
	X	Y		
1	2	3	4	5
6	604070.67	3200379.74	данные отсутствуют	данные отсутствуют
6	604070.67	3200379.74	данные отсутствуют	данные отсутствуют
7	604070.09	3200384.38	данные отсутствуют	данные отсутствуют
7	604070.09	3200384.38	данные отсутствуют	данные отсутствуют
7	604070.09	3200384.38	данные отсутствуют	данные отсутствуют
8	603876.94	3200409.73	данные отсутствуют	данные отсутствуют
8	603876.94	3200409.73	данные отсутствуют	данные отсутствуют
9	603486.08	3200461.03	данные отсутствуют	данные отсутствуют
10	603482.49	3200429.76	данные отсутствуют	данные отсутствуют
10	603482.49	3200429.76	данные отсутствуют	данные отсутствуют
11	603872.93	3200381.21	данные отсутствуют	данные отсутствуют
12	603871.82	3200372.28	данные отсутствуют	данные отсутствуют
13	603481.51	3200420.88	данные отсутствуют	данные отсутствуют
13	603481.51	3200420.88	данные отсутствуют	данные отсутствуют
13	603481.51	3200420.88	данные отсутствуют	данные отсутствуют
17	604111.93	3199850.11	данные отсутствуют	данные отсутствуют
18	604149.74	3199880.6	данные отсутствуют	данные отсутствуют
Государственный регистратор				ФГИС ЕГРН
полное наименование должности			подпись	инициалы, фамилия

М.П.

Раздел 4.2

Выписка из Единого государственного реестра недвижимости об объекте недвижимости

Сведения о частях земельного участка

Земельный участок			
(вид объекта недвижимости)			
Лист №	Раздела 4.2	Всего листов раздела 4.2 :	Всего разделов: _____
Всего листов выписки: _____			
20.10.2022 № 99/2022/500780427			
Кадастровый номер:		22:33:040801:6140	

Номер точки	Координаты, м		Описание закрепления на местности	Средняя квадратическая погрешность определения координат характерных точек границы части земельного участка, м
	X	Y		
1	2	3	4	5
18	604149.74	3199880.6	данные отсутствуют	данные отсутствуют
19	604014.38	3200190.17	данные отсутствуют	данные отсутствуют
20	604005.2	3200189.37	данные отсутствуют	данные отсутствуют
21	604004.57	3200196.65	данные отсутствуют	данные отсутствуют
22	604013.74	3200197.44	данные отсутствуют	данные отсутствуют
23	603829.57	3200370.63	данные отсутствуют	данные отсутствуют
24	603822.84	3200367.3	данные отсутствуют	данные отсутствуют
25	603819.26	3200374.04	данные отсутствуют	данные отсутствуют
26	603826.35	3200377.47	данные отсутствуют	данные отсутствуют
26	603826.35	3200377.47	данные отсутствуют	данные отсутствуют
27	603661.54	3200387.67	данные отсутствуют	данные отсутствуют
28	603658.99	3200385.12	данные отсутствуют	данные отсутствуют
29	603656.44	3200387.67	данные отсутствуют	данные отсутствуют
30	603658.99	3200390.22	данные отсутствуют	данные отсутствуют
31	603507.62	3200402.03	данные отсутствуют	данные отсутствуют
31	603507.62	3200402.03	данные отсутствуют	данные отсутствуют
32	603505.08	3200399.49	данные отсутствуют	данные отсутствуют

Государственный регистратор		ФГИС ЕГРН
полное наименование должности	подпись	инициалы, фамилия

М.П.

Раздел 4.2

Выписка из Единого государственного реестра недвижимости об объекте недвижимости

Сведения о частях земельного участка

Земельный участок			
(вид объекта недвижимости)			
Лист №	Раздела 4.2	Всего листов раздела 4.2 :	Всего разделов: _____
Всего листов выписки: _____			
20.10.2022 № 99/2022/500780427			
Кадастровый номер:		22:33:040801:6140	

Номер точки	Координаты, м		Описание закрепления на местности	Средняя квадратическая погрешность определения координат характерных точек границы части земельного участка, м
	X	Y		
1	2	3	4	5
32	603505.08	3200399.49	данные отсутствуют	данные отсутствуют
33	603502.53	3200402.03	данные отсутствуют	данные отсутствуют
33	603502.53	3200402.03	данные отсутствуют	данные отсутствуют
34	603505.08	3200404.58	данные отсутствуют	данные отсутствуют
34	603505.08	3200404.58	данные отсутствуют	данные отсутствуют
35	603550.42	3200433.34	данные отсутствуют	данные отсутствуют
35	603550.42	3200433.34	данные отсутствуют	данные отсутствуют
35	603550.42	3200433.34	данные отсутствуют	данные отсутствуют
36	603547.88	3200435.89	данные отсутствуют	данные отсутствуют
36	603547.88	3200435.89	данные отсутствуют	данные отсутствуют
36	603547.88	3200435.89	данные отсутствуют	данные отсутствуют
37	603550.42	3200438.43	данные отсутствуют	данные отсутствуют
37	603550.42	3200438.43	данные отсутствуют	данные отсутствуют
37	603550.42	3200438.43	данные отсутствуют	данные отсутствуют
38	603552.97	3200435.89	данные отсутствуют	данные отсутствуют
38	603552.97	3200435.89	данные отсутствуют	данные отсутствуют
38	603552.97	3200435.89	данные отсутствуют	данные отсутствуют

Государственный регистратор		ФГИС ЕГРН	
полное наименование должности		инициалы, фамилия	
		подпись	

М.П.

Раздел 4.2

Выписка из Единого государственного реестра недвижимости об объекте недвижимости

Сведения о частях земельного участка

Земельный участок			
(вид объекта недвижимости)			
Лист №	Раздела 4.2	Всего листов раздела 4.2 :	Всего разделов: _____
Всего листов выписки: _____			
20.10.2022 № 99/2022/500780427			
Кадастровый номер:		22:33:040801:6140	

Номер точки	Координаты, м		Описание закрепления на местности	Средняя квадратическая погрешность определения координат характерных точек границы части земельного участка, м
	X	Y		
1	2	3	4	5
39	603694.01	3200418.82	данные отсутствуют	данные отсутствуют
39	603694.01	3200418.82	данные отсутствуют	данные отсутствуют
40	603691.46	3200416.27	данные отсутствуют	данные отсутствуют
40	603691.46	3200416.27	данные отсутствуют	данные отсутствуют
41	603688.92	3200418.82	данные отсутствуют	данные отсутствуют
41	603688.92	3200418.82	данные отсутствуют	данные отсутствуют
42	603691.46	3200421.37	данные отсутствуют	данные отсутствуют
42	603691.46	3200421.37	данные отсутствуют	данные отсутствуют
43	603862.72	3200394.17	данные отсутствуют	данные отсутствуют
43	603862.72	3200394.17	данные отсутствуют	данные отсутствуют
43	603862.72	3200394.17	данные отсутствуют	данные отсутствуют
44	603855.42	3200399.59	данные отсутствуют	данные отсутствуют
44	603855.42	3200399.59	данные отсутствуют	данные отсутствуют
44	603855.42	3200399.59	данные отсутствуют	данные отсутствуют
45	603863.65	3200402.8	данные отсутствуют	данные отсутствуют
45	603863.65	3200402.8	данные отсутствуют	данные отсутствуют
45	603863.65	3200402.8	данные отсутствуют	данные отсутствуют

Государственный регистратор		ФГИС ЕГРН
полное наименование должности	подпись	инициалы, фамилия

М.П.

Раздел 4.2

Выписка из Единого государственного реестра недвижимости об объекте недвижимости

Сведения о частях земельного участка

Земельный участок			
(вид объекта недвижимости)			
Лист №	Раздела 4.2	Всего листов раздела 4.2 :	Всего разделов: _____
Всего листов выписки: _____			
20.10.2022 № 99/2022/500780427			
Кадастровый номер:		22:33:040801:6140	

Номер точки	Координаты, м		Описание закрепления на местности	Средняя квадратическая погрешность определения координат характерных точек границы части земельного участка, м
	X	Y		
1	2	3	4	5
46	603895.68	3200395.2	данные отсутствуют	данные отсутствуют
46	603895.68	3200395.2	данные отсутствуют	данные отсутствуют
47	603893.13	3200392.66	данные отсутствуют	данные отсутствуют
47	603893.13	3200392.66	данные отсутствуют	данные отсутствуют
48	603890.59	3200395.2	данные отсутствуют	данные отсутствуют
48	603890.59	3200395.2	данные отсутствуют	данные отсутствуют
49	603893.13	3200397.75	данные отсутствуют	данные отсутствуют
49	603893.13	3200397.75	данные отсутствуют	данные отсутствуют
50	603756.82	3200344.34	данные отсутствуют	данные отсутствуют
51	603754.86	3200344.61	данные отсутствуют	данные отсутствуют
52	603755.33	3200347.98	данные отсутствуют	данные отсутствуют
52	603755.33	3200347.98	данные отсутствуют	данные отсутствуют
53	603757.3	3200347.78	данные отсутствуют	данные отсутствуют
53	603757.3	3200347.78	данные отсутствуют	данные отсутствуют
54	603936.54	3199893.72	данные отсутствуют	данные отсутствуют
54	603936.54	3199893.72	данные отсутствуют	данные отсутствуют
54	603936.54	3199893.72	данные отсутствуют	данные отсутствуют

Государственный регистратор		ФГИС ЕГРН	
полное наименование должности		инициалы, фамилия	
		подпись	

М.П.

Раздел 4.2

Выписка из Единого государственного реестра недвижимости об объекте недвижимости

Сведения о частях земельного участка

Земельный участок			
(вид объекта недвижимости)			
Лист №	Раздела 4.2	Всего листов раздела 4.2 :	Всего разделов: _____
Всего листов выписки: _____			
20.10.2022 № 99/2022/500780427			
Кадастровый номер:		22:33:040801:6140	

Номер точки	Координаты, м		Описание закрепления на местности	Средняя квадратическая погрешность определения координат характерных точек границы части земельного участка, м
	X	Y		
1	2	3	4	5
55	603937.56	3200020.08	данные отсутствуют	данные отсутствуют
55	603937.56	3200020.08	данные отсутствуют	данные отсутствуют
55	603937.56	3200020.08	данные отсутствуют	данные отсутствуют
56	603938.24	3200123.31	данные отсутствуют	данные отсутствуют
56	603938.24	3200123.31	данные отсутствуют	данные отсутствуют
56	603938.24	3200123.31	данные отсутствуют	данные отсутствуют
57	603938.65	3200301.42	данные отсутствуют	данные отсутствуют
57	603938.65	3200301.42	данные отсутствуют	данные отсутствуют
57	603938.65	3200301.42	данные отсутствуют	данные отсутствуют
58	603939.47	3200374.29	данные отсутствуют	данные отсутствуют
58	603939.47	3200374.29	данные отсутствуют	данные отсутствуют
58	603939.47	3200374.29	данные отсутствуют	данные отсутствуют
59	603940.29	3200401.42	данные отсутствуют	данные отсутствуют
59	603940.29	3200401.42	данные отсутствуют	данные отсутствуют
59	603940.29	3200401.42	данные отсутствуют	данные отсутствуют
60	603936.3	3200401.94	данные отсутствуют	данные отсутствуют
60	603936.3	3200401.94	данные отсутствуют	данные отсутствуют

Государственный регистратор		ФГИС ЕГРН
полное наименование должности	подпись	инициалы, фамилия

М.П.

Раздел 4.2

Выписка из Единого государственного реестра недвижимости об объекте недвижимости

Сведения о частях земельного участка

Земельный участок			
(вид объекта недвижимости)			
Лист №	Раздела 4.2	Всего листов раздела 4.2 :	Всего разделов: _____
Всего листов выписки: _____			
20.10.2022 № 99/2022/500780427			
Кадастровый номер:		22:33:040801:6140	

Номер точки	Координаты, м		Описание закрепления на местности	Средняя квадратическая погрешность определения координат характерных точек границы части земельного участка, м
	X	Y		
1	2	3	4	5
60	603936.3	3200401.94	данные отсутствуют	данные отсутствуют
61	603935.47	3200374.37	данные отсутствуют	данные отсутствуют
61	603935.47	3200374.37	данные отсутствуют	данные отсутствуют
61	603935.47	3200374.37	данные отсутствуют	данные отсутствуют
62	603934.65	3200301.44	данные отсутствуют	данные отсутствуют
62	603934.65	3200301.44	данные отсутствуют	данные отсутствуют
62	603934.65	3200301.44	данные отсутствуют	данные отсутствуют
63	603934.24	3200123.32	данные отсутствуют	данные отсутствуют
63	603934.24	3200123.32	данные отсутствуют	данные отсутствуют
63	603934.24	3200123.32	данные отсутствуют	данные отсутствуют
64	603933.56	3200020.11	данные отсутствуют	данные отсутствуют
64	603933.56	3200020.11	данные отсутствуют	данные отсутствуют
64	603933.56	3200020.11	данные отсутствуют	данные отсутствуют
65	603932.54	3199893.74	данные отсутствуют	данные отсутствуют
65	603932.54	3199893.74	данные отсутствуют	данные отсутствуют
65	603932.54	3199893.74	данные отсутствуют	данные отсутствуют
66	603932.53	3199860.13	данные отсутствуют	данные отсутствуют

Государственный регистратор		ФГИС ЕГРН
полное наименование должности	подпись	инициалы, фамилия

М.П.

Раздел 4.2

Выписка из Единого государственного реестра недвижимости об объекте недвижимости

Сведения о частях земельного участка

Земельный участок			
(вид объекта недвижимости)			
Лист №	Раздела 4.2	Всего листов раздела 4.2 :	Всего разделов: _____
Всего листов выписки: _____			
20.10.2022 № 99/2022/500780427			
Кадастровый номер:		22:33:040801:6140	

Номер точки	Координаты, м		Описание закрепления на местности	Средняя квадратическая погрешность определения координат характерных точек границы части земельного участка, м
	X	Y		
1	2	3	4	5
66	603932.53	3199860.13	данные отсутствуют	данные отсутствуют
66	603932.53	3199860.13	данные отсутствуют	данные отсутствуют
67	603936.53	3199859.91	данные отсутствуют	данные отсутствуют
67	603936.53	3199859.91	данные отсутствуют	данные отсутствуют
67	603936.53	3199859.91	данные отсутствуют	данные отсутствуют
68	604077.67	3200041.15	данные отсутствуют	данные отсутствуют
69	604081.32	3200232.21	данные отсутствуют	данные отсутствуют
70	604077.22	3200265.69	данные отсутствуют	данные отсутствуют
71	604061	3200293.35	данные отсутствуют	данные отсутствуют
72	604033.36	3200308.85	данные отсутствуют	данные отсутствуют
73	603810.45	3200341.64	данные отсутствуют	данные отсутствуют
74	603754.27	3200348.36	данные отсутствуют	данные отсутствуют
75	603753.8	3200344.4	данные отсутствуют	данные отсутствуют
76	603809.95	3200337.67	данные отсутствуют	данные отсутствуют
77	604032.01	3200305	данные отсутствуют	данные отсутствуют
78	604058.08	3200290.41	данные отсутствуют	данные отсутствуют
79	604073.35	3200264.39	данные отсутствуют	данные отсутствуют

Государственный регистратор		ФГИС ЕГРН
полное наименование должности	подпись	инициалы, фамилия

М.П.

Раздел 4.2

Выписка из Единого государственного реестра недвижимости об объекте недвижимости

Сведения о частях земельного участка

Земельный участок			
(вид объекта недвижимости)			
Лист №	Раздела 4.2	Всего листов раздела 4.2 :	Всего разделов: _____
Всего листов выписки: _____			
20.10.2022 № 99/2022/500780427			
Кадастровый номер:		22:33:040801:6140	

Номер точки	Координаты, м		Описание закрепления на местности	Средняя квадратическая погрешность определения координат характерных точек границы части земельного участка, м
	X	Y		
1	2	3	4	5
80	604077.32	3200232	данные отсутствуют	данные отсутствуют
81	604073.67	3200041.23	данные отсутствуют	данные отсутствуют
82	604069.91	3199852.46	данные отсутствуют	данные отсутствуют
83	604073.91	3199852.23	данные отсутствуют	данные отсутствуют
84	604040.69	3200195.49	данные отсутствуют	данные отсутствуют
85	604028.73	3200389.81	данные отсутствуют	данные отсутствуют
86	603965.3	3200398.13	данные отсутствуют	данные отсутствуют
87	603978.81	3200191.62	данные отсутствуют	данные отсутствуют
88	604000.16	3199856.35	данные отсутствуют	данные отсутствуют
89	604062.5	3199852.87	данные отсутствуют	данные отсутствуют
90	604140.52	3199958	данные отсутствуют	данные отсутствуют
91	604086.09	3199928.68	данные отсутствуют	данные отсутствуют
92	604069.47	3199852.48	данные отсутствуют	данные отсутствуют
93	603890.08	3200408.01	данные отсутствуют	данные отсутствуют
94	603830.17	3200415.87	данные отсутствуют	данные отсутствуют
95	603813.67	3200398.13	данные отсутствуют	данные отсутствуют
96	603687.77	3200404.23	данные отсутствуют	данные отсутствуют

Государственный регистратор		ФГИС ЕГРН
полное наименование должности	подпись	инициалы, фамилия

М.П.

Раздел 4.2

Выписка из Единого государственного реестра недвижимости об объекте недвижимости

Сведения о частях земельного участка

Земельный участок			
(вид объекта недвижимости)			
Лист №	Раздела 4.2	Всего листов раздела 4.2 :	Всего разделов: _____
Всего листов выписки: _____			
20.10.2022 № 99/2022/500780427			
Кадастровый номер:		22:33:040801:6140	

Номер точки	Координаты, м		Описание закрепления на местности	Средняя квадратическая погрешность определения координат характерных точек границы части земельного участка, м
	X	Y		
1	2	3	4	5
97	603865.95	3200382.08	данные отсутствуют	данные отсутствуют
98	603832.58	3200346.22	данные отсутствуют	данные отсутствуют
99	603858.38	3200373.95	данные отсутствуют	данные отсутствуют
100	603479.87	3200387.21	данные отсутствуют	данные отсутствуют
101	603502.86	3200385.06	данные отсутствуют	данные отсутствуют
102	603656.78	3200370.74	данные отсутствуют	данные отсутствуют
103	604121.42	3200118.45	данные отсутствуют	данные отсутствуют
104	604117.7	3200149.71	данные отсутствуют	данные отсутствуют
105	604114.6	3200166.27	данные отсутствуют	данные отсутствуют
106	604105.25	3200215.38	данные отсутствуют	данные отсутствуют
107	604095.45	3200265.69	данные отсутствуют	данные отсутствуют
108	604087.43	3200310.34	данные отсутствуют	данные отсутствуют
109	604082.38	3200338.55	данные отсутствуют	данные отсутствуют
110	604049.08	3200372.94	данные отсутствуют	данные отсутствуют
111	604020.91	3200378.95	данные отсутствуют	данные отсутствуют
112	603978.51	3200387.8	данные отсутствуют	данные отсутствуют
113	603935.35	3200396.72	данные отсутствуют	данные отсутствуют
Государственный регистратор				ФГИС ЕГРН
полное наименование должности			подпись	инициалы, фамилия

М.П.

Раздел 4.2

Выписка из Единого государственного реестра недвижимости об объекте недвижимости

Сведения о частях земельного участка

Земельный участок			
(вид объекта недвижимости)			
Лист №	Раздела 4.2	Всего листов раздела 4.2 :	Всего разделов: _____
Всего листов выписки: _____			
20.10.2022 № 99/2022/500780427			
Кадастровый номер:		22:33:040801:6140	

Номер точки	Координаты, м		Описание закрепления на местности	Средняя квадратическая погрешность определения координат характерных точек границы части земельного участка, м
	X	Y		
1	2	3	4	5
114	603915.79	3200400.78	данные отсутствуют	данные отсутствуют
115	603919.6	3200404.13	данные отсутствуют	данные отсутствуют
116	603891.32	3200407.84	данные отсутствуют	данные отсутствуют
117	603889.75	3200406.49	данные отсутствуют	данные отсутствуют
118	603862.22	3200410.42	данные отсутствуют	данные отсутствуют
119	603692.71	3200430.87	данные отсутствуют	данные отсутствуют
120	603551.62	3200447.93	данные отсутствуют	данные отсутствуют
121	603485.46	3200455.64	данные отсутствуют	данные отсутствуют
122	603483.11	3200435.17	данные отсутствуют	данные отсутствуют
123	603549.22	3200427.47	данные отсутствуют	данные отсутствуют
124	603690.22	3200410.42	данные отсутствуют	данные отсутствуют
125	603859.28	3200389.12	данные отсутствуют	данные отсутствуют
126	603892.71	3200384.32	данные отсутствуют	данные отсутствуют
127	603899.68	3200382.67	данные отсутствуют	данные отсутствуют
128	603931.1	3200376.16	данные отсутствуют	данные отсутствуют
129	603974.25	3200367.24	данные отсутствуют	данные отсутствуют
130	604016.6	3200358.4	данные отсутствуют	данные отсутствуют
Государственный регистратор				ФГИС ЕГРН
полное наименование должности			подпись	инициалы, фамилия

М.П.

Раздел 4.2

Выписка из Единого государственного реестра недвижимости об объекте недвижимости

Сведения о частях земельного участка

Земельный участок			
(вид объекта недвижимости)			
Лист №	Раздела 4.2	Всего листов раздела 4.2 :	Всего разделов: _____
Всего листов выписки: _____			
20.10.2022 № 99/2022/500780427			
Кадастровый номер:		22:33:040801:6140	

Номер точки	Координаты, м		Описание закрепления на местности	Средняя квадратическая погрешность определения координат характерных точек границы части земельного участка, м
	X	Y		
1	2	3	4	5
131	604059.11	3200349.33	данные отсутствуют	данные отсутствуют
132	604066.76	3200306.63	данные отсутствуют	данные отсутствуют
133	604074.8	3200261.9	данные отсутствуют	данные отсутствуют
134	604084.63	3200211.39	данные отсутствуют	данные отсутствуют
135	604093.96	3200162.39	данные отсутствуют	данные отсутствуют
136	604100.09	3200129.65	данные отсутствуют	данные отсутствуют
137	604102.46	3200115.31	данные отсутствуют	данные отсутствуют
138	603763.61	3200394.8	данные отсутствуют	данные отсутствуют
139	603766.97	3200424.16	данные отсутствуют	данные отсутствуют
140	603763	3200424.68	данные отсутствуют	данные отсутствуют
141	603759.65	3200395.3	данные отсутствуют	данные отсутствуют
142	603757.94	3200345.31	данные отсутствуют	данные отсутствуют
143	603762.58	3200385.88	данные отсутствуют	данные отсутствуют
144	603758.63	3200386.37	данные отсутствуют	данные отсутствуют
145	603754.44	3200349.65	данные отсутствуют	данные отсутствуют
146	603708.83	3200354.19	данные отсутствуют	данные отсутствуют
147	603499.22	3200375.93	данные отсутствуют	данные отсутствуют
Государственный регистратор				ФГИС ЕГРН
полное наименование должности			подпись	инициалы, фамилия

М.П.

Раздел 4.2

Выписка из Единого государственного реестра недвижимости об объекте недвижимости

Сведения о частях земельного участка

Земельный участок			
(вид объекта недвижимости)			
Лист №	Раздела 4.2	Всего листов раздела 4.2 :	Всего разделов: _____
Всего листов выписки: _____			
20.10.2022 № 99/2022/500780427			
Кадастровый номер:		22:33:040801:6140	

Номер точки	Координаты, м		Описание закрепления на местности	Средняя квадратическая погрешность определения координат характерных точек границы части земельного участка, м
	X	Y		
1	2	3	4	5
148	603479.39	3200377.59	данные отсутствуют	данные отсутствуют
149	603479.2	3200373.59	данные отсутствуют	данные отсутствуют
150	603498.85	3200371.95	данные отсутствуют	данные отсутствуют
151	603708.43	3200350.21	данные отсутствуют	данные отсутствуют
152	603755	3200345.6	данные отсутствуют	данные отсутствуют
153	603756.97	3200345.41	данные отсутствуют	данные отсутствуют
154	603601.55	3200414.96	данные отсутствуют	данные отсутствуют
155	603614.81	3200444.13	данные отсутствуют	данные отсутствуют
156	603493.74	3200273.67	данные отсутствуют	данные отсутствуют
157	603567.28	3200339.58	данные отсутствуют	данные отсутствуют
158	603597.67	3200406.42	данные отсутствуют	данные отсутствуют
159	603473.91	3200265.28	данные отсутствуют	данные отсутствуют
160	604075.12	3200346.16	данные отсутствуют	данные отсутствуют
161	603486.15	3200461.02	данные отсутствуют	данные отсутствуют
162	603486.02	3200460.51	данные отсутствуют	данные отсутствуют
163	603481.33	3200417.18	данные отсутствуют	данные отсутствуют
164	603585.93	3200403.76	данные отсутствуют	данные отсутствуют
Государственный регистратор				ФГИС ЕГРН
полное наименование должности			подпись	инициалы, фамилия

М.П.

Раздел 4.2

Выписка из Единого государственного реестра недвижимости об объекте недвижимости

Сведения о частях земельного участка

Земельный участок			
(вид объекта недвижимости)			
Лист №	Раздела 4.2	Всего листов раздела 4.2 :	Всего разделов: _____
20.10.2022 № 99/2022/500780427		Всего листов выписки: _____	
Кадастровый номер:		22:33:040801:6140	

Номер точки	Координаты, м		Описание закрепления на местности	Средняя квадратическая погрешность определения координат характерных точек границы части земельного участка, м
	X	Y		
1	2	3	4	5
165	603739.88	3200386.37	данные отсутствуют	данные отсутствуют
166	603820.28	3200374.53	данные отсутствуют	данные отсутствуют
167	603828.29	3200373.35	данные отсутствуют	данные отсутствуют
168	603845.7	3200370.79	данные отсутствуют	данные отсутствуют
169	603963.28	3200357.28	данные отсутствуют	данные отсутствуют
170	604037.23	3200350.56	данные отсутствуют	данные отсутствуют
171	603960.38	3200398.78	данные отсутствуют	данные отсутствуют
172	603960.89	3200386.98	данные отсутствуют	данные отсутствуют
173	603963.4	3200373.38	данные отсутствуют	данные отсутствуют
174	603967.75	3200360.26	данные отсутствуют	данные отсутствуют
175	603973.87	3200347.86	данные отсутствуют	данные отсутствуют
176	603975.59	3200334.1	данные отсутствуют	данные отсутствуют
177	603978.81	3200318.52	данные отсутствуют	данные отсутствуют
178	603984.46	3200303.65	данные отсутствуют	данные отсутствуют
179	603992.39	3200289.87	данные отсутствуют	данные отсутствуют
180	604002.41	3200277.51	данные отсутствуют	данные отсутствуют
181	604024.64	3200254.17	данные отсутствуют	данные отсутствуют
Государственный регистратор				ФГИС ЕГРН
полное наименование должности			подпись	инициалы, фамилия

М.П.

Раздел 4.2

Выписка из Единого государственного реестра недвижимости об объекте недвижимости

Сведения о частях земельного участка

Земельный участок			
(вид объекта недвижимости)			
Лист №	Раздела 4.2	Всего листов раздела 4.2 :	Всего разделов: _____
Всего листов выписки: _____			
20.10.2022 № 99/2022/500780427			
Кадастровый номер:		22:33:040801:6140	

Номер точки	Координаты, м		Описание закрепления на местности	Средняя квадратическая погрешность определения координат характерных точек границы части земельного участка, м
	X	Y		
1	2	3	4	5
182	604030.53	3200248.48	данные отсутствуют	данные отсутствуют
183	604073.92	3200209.82	данные отсутствуют	данные отсутствуют
184	604085.89	3200200.67	данные отсутствуют	данные отсутствуют
185	604099.1	3200193.43	данные отсутствуют	данные отсутствуют
186	604113.1	3200188.3	данные отсутствуют	данные отсутствуют
187	604049.89	3199853.57	данные отсутствуют	данные отсутствуют
188	604030.76	3200123.87	данные отсутствуют	данные отсутствуют
189	604011.79	3200392.03	данные отсутствуют	данные отсутствуют
190	604007.74	3200392.56	данные отсутствуют	данные отсутствуют
191	604026.77	3200123.59	данные отсутствуют	данные отсутствуют
192	604045.86	3199853.8	данные отсутствуют	данные отсутствуют
193	604098.76	3200244.82	данные отсутствуют	данные отсутствуют
194	604092.85	3200243.47	данные отсутствуют	данные отсутствуют
195	604085.12	3200241.12	данные отсутствуют	данные отсутствуют
196	604077.61	3200238.15	данные отсутствуют	данные отсутствуют
197	604070.36	3200234.59	данные отсутствуют	данные отсутствуют
198	604063.42	3200230.45	данные отсутствуют	данные отсутствуют
Государственный регистратор				ФГИС ЕГРН
полное наименование должности			подпись	инициалы, фамилия

М.П.

Раздел 4.2

Выписка из Единого государственного реестра недвижимости об объекте недвижимости

Сведения о частях земельного участка

Земельный участок			
(вид объекта недвижимости)			
Лист №	Раздела 4.2	Всего листов раздела 4.2 :	Всего разделов: _____
Всего листов выписки: _____			
20.10.2022 № 99/2022/500780427			
Кадастровый номер:		22:33:040801:6140	

Номер точки	Координаты, м		Описание закрепления на местности	Средняя квадратическая погрешность определения координат характерных точек границы части земельного участка, м
	X	Y		
1	2	3	4	5
199	604056.83	3200225.76	данные отсутствуют	данные отсутствуют
200	604050.65	3200220.56	данные отсутствуют	данные отсутствуют
201	604044.91	3200214.88	данные отсутствуют	данные отсутствуют
202	604039.64	3200208.75	данные отсутствуют	данные отсутствуют
203	604038.41	3200207.15	данные отсутствуют	данные отсутствуют
204	604033.79	3200200.53	данные отсутствуют	данные отсутствуют
205	604029.71	3200193.55	данные отсутствуют	данные отсутствуют
206	604026.22	3200186.26	данные отсутствуют	данные отсутствуют
207	604023.33	3200178.72	данные отсутствуют	данные отсутствуют
208	604021.05	3200170.97	данные отсутствуют	данные отсутствуют
209	604019.41	3200163.06	данные отсутствуют	данные отсутствуют
210	604018.41	3200155.04	данные отсутствуют	данные отсутствуют
211	604018.06	3200146.97	данные отсутствуют	данные отсутствуют
212	604018.36	3200138.89	данные отсутствуют	данные отсутствуют
213	604038.83	3199966.21	данные отсутствуют	данные отсутствуют
214	604040.47	3199956.53	данные отсутствуют	данные отсутствуют
215	604043.04	3199947.06	данные отсутствуют	данные отсутствуют
Государственный регистратор				ФГИС ЕГРН
полное наименование должности			подпись	инициалы, фамилия

М.П.

Выписка из Единого государственного реестра недвижимости об объекте недвижимости

Сведения о частях земельного участка

Земельный участок			
(вид объекта недвижимости)			
Лист №	Раздела 4.2	Всего листов раздела 4.2 :	Всего разделов: _____
Всего листов выписки: _____			
20.10.2022 № 99/2022/500780427			
Кадастровый номер:		22:33:040801:6140	

Номер точки	Координаты, м		Описание закрепления на местности	Средняя квадратическая погрешность определения координат характерных точек границы части земельного участка, м
	X	Y		
1	2	3	4	5
216	604046.54	3199937.89	данные отсутствуют	данные отсутствуют
217	604050.91	3199929.11	данные отсутствуют	данные отсутствуют
218	604056.13	3199920.79	данные отсутствуют	данные отсутствуют
219	604062.13	3199913.03	данные отсутствуют	данные отсутствуют
220	604068.87	3199905.89	данные отсутствуют	данные отсутствуют
221	604076.27	3199899.45	данные отсутствуют	данные отсутствуют
222	604084.27	3199893.76	данные отсутствуют	данные отсутствуют
223	604092.79	3199888.89	данные отсутствуют	данные отсутствуют
224	604101.75	3199884.87	данные отсутствуют	данные отсутствуют
225	604111.05	3199881.76	данные отсутствуют	данные отсутствуют
226	604120.62	3199879.56	данные отсутствуют	данные отсутствуют
227	604130.36	3199878.32	данные отсутствуют	данные отсутствуют
228	604140.17	3199878.04	данные отсутствуют	данные отсутствуют
229	604147.17	3199878.53	данные отсутствуют	данные отсутствуют
230	604106.24	3200245.98	данные отсутствуют	данные отсутствуют
231	604068.84	3200366.18	данные отсутствуют	данные отсутствуют
232	604076.07	3200316.23	данные отсутствуют	данные отсутствуют
Государственный регистратор				ФГИС ЕГРН
полное наименование должности			подпись	инициалы, фамилия

М.П.

Раздел 4.2

Выписка из Единого государственного реестра недвижимости об объекте недвижимости

Сведения о частях земельного участка

Земельный участок			
(вид объекта недвижимости)			
Лист №	Раздела 4.2	Всего листов раздела 4.2 :	Всего разделов: _____
Всего листов выписки: _____			
20.10.2022 № 99/2022/500780427			
Кадастровый номер:		22:33:040801:6140	

Номер точки	Координаты, м		Описание закрепления на местности	Средняя квадратическая погрешность определения координат характерных точек границы части земельного участка, м
	X	Y		
1	2	3	4	5
233	604077.93	3200306.65	данные отсутствуют	данные отсутствуют
234	604080.72	3200297.3	данные отсутствуют	данные отсутствуют
235	604084.41	3200288.26	данные отсутствуют	данные отсутствуют
236	604088.95	3200279.62	данные отсутствуют	данные отсутствуют
237	604094.32	3200271.47	данные отсутствуют	данные отсутствуют
238	604100.46	3200263.88	данные отсутствуют	данные отсутствуют
239	604104.61	3200259.67	данные отсутствуют	данные отсутствуют
240	604066.91	3200379.55	данные отсутствуют	данные отсутствуют
241	604066.14	3200384.9	данные отсутствуют	данные отсутствуют
242	603905.58	3200392.57	данные отсутствуют	данные отсутствуют
243	603901.62	3200393.53	данные отсутствуют	данные отсутствуют
244	603901.38	3200392.56	данные отсутствуют	данные отсутствуют
245	603905.34	3200391.6	данные отсутствуют	данные отсутствуют
246	603933.82	3200386.82	данные отсутствуют	данные отсутствуют
247	603932.84	3200387.03	данные отсутствуют	данные отсутствуют
248	603932.63	3200386.05	данные отсутствуют	данные отсутствуют
249	603933.61	3200385.85	данные отсутствуют	данные отсутствуют
Государственный регистратор				ФГИС ЕГРН
полное наименование должности			подпись	инициалы, фамилия

М.П.

Раздел 4.2

Выписка из Единого государственного реестра недвижимости об объекте недвижимости

Сведения о частях земельного участка

Земельный участок			
(вид объекта недвижимости)			
Лист №	Раздела 4.2	Всего листов раздела 4.2 :	Всего разделов: _____
Всего листов выписки: _____			
20.10.2022 № 99/2022/500780427			
Кадастровый номер:		22:33:040801:6140	

Номер точки	Координаты, м		Описание закрепления на местности	Средняя квадратическая погрешность определения координат характерных точек границы части земельного участка, м
	X	Y		
1	2	3	4	5
250	603976.97	3200377.91	данные отсутствуют	данные отсутствуют
251	603975.99	3200378.11	данные отсутствуют	данные отсутствуют
252	603975.79	3200377.13	данные отсутствуют	данные отсутствуют
253	603976.77	3200376.93	данные отсутствуют	данные отсутствуют
254	604019.36	3200369.06	данные отсутствуют	данные отсутствуют
255	604018.38	3200369.27	данные отсутствуют	данные отсутствуют
256	604018.18	3200368.29	данные отсутствуют	данные отсутствуют
257	604019.15	3200368.08	данные отсутствуют	данные отсутствуют
258	604068.57	3200355.34	данные отсутствуют	данные отсутствуют
259	604068.72	3200358.56	данные отсутствуют	данные отсутствуют
260	604066.11	3200358.96	данные отсутствуют	данные отсутствуют
261	604065.96	3200357.97	данные отсутствуют	данные отсутствуют
262	604067.57	3200355.39	данные отсутствуют	данные отсутствуют
263	604077.68	3200308.08	данные отсутствуют	данные отсутствуют
264	604077.5	3200309.06	данные отсутствуют	данные отсутствуют
265	604076.52	3200308.89	данные отсутствуют	данные отсутствуют
266	604076.69	3200307.9	данные отсутствуют	данные отсутствуют
Государственный регистратор				ФГИС ЕГРН
полное наименование должности			подпись	инициалы, фамилия

М.П.

Раздел 4.2

Выписка из Единого государственного реестра недвижимости об объекте недвижимости

Сведения о частях земельного участка

Земельный участок			
(вид объекта недвижимости)			
Лист №	Раздела 4.2	Всего листов раздела 4.2 :	Всего разделов: _____
Всего листов выписки: _____			
20.10.2022 № 99/2022/500780427			
Кадастровый номер:		22:33:040801:6140	

Номер точки	Координаты, м		Описание закрепления на местности	Средняя квадратическая погрешность определения координат характерных точек границы части земельного участка, м
	X	Y		
1	2	3	4	5
267	604085.72	3200263.36	данные отсутствуют	данные отсутствуют
268	604085.53	3200264.34	данные отсутствуют	данные отсутствуют
269	604084.54	3200264.15	данные отсутствуют	данные отсутствуют
270	604084.74	3200263.17	данные отсутствуют	данные отсутствуют
271	604095.52	3200212.98	данные отсутствуют	данные отсутствуют
272	604095.34	3200213.96	данные отсутствуют	данные отсутствуют
273	604094.35	3200213.77	данные отсутствуют	данные отсутствуют
274	604094.54	3200212.79	данные отсутствуют	данные отсутствуют
275	604104.87	3200163.94	данные отсутствуют	данные отсутствуют
276	604104.68	3200164.92	данные отсутствуют	данные отсутствуют
277	604103.7	3200164.74	данные отсутствуют	данные отсутствуют
278	604103.88	3200163.75	данные отсутствуют	данные отсутствуют
279	604111.02	3200131.1	данные отсутствуют	данные отсутствуют
280	604110.29	3200134.47	данные отсутствуют	данные отсутствуют
281	604109.32	3200134.26	данные отсутствуют	данные отсутствуют
282	604110.04	3200130.9	данные отсутствуют	данные отсутствуют
283	603894.11	3200393.64	данные отсутствуют	данные отсутствуют
Государственный регистратор				ФГИС ЕГРН
полное наименование должности			подпись	инициалы, фамилия

М.П.

Раздел 4.2

Выписка из Единого государственного реестра недвижимости об объекте недвижимости

Сведения о частях земельного участка

Земельный участок			
(вид объекта недвижимости)			
Лист № __	Раздела 4.2	Всего листов раздела 4.2 : __	Всего разделов: __
Всего листов выписки: __			
20.10.2022 № 99/2022/500780427			
Кадастровый номер:		22:33:040801:6140	

Номер точки	Координаты, м		Описание закрепления на местности	Средняя квадратическая погрешность определения координат характерных точек границы части земельного участка, м
	X	Y		
1	2	3	4	5
284	603893.36	3200392.89	данные отсутствуют	данные отсутствуют
285	603898.41	3200381.47	данные отсутствуют	данные отсутствуют
286	603899.33	3200381.87	данные отсутствуют	данные отсутствуют

Государственный регистратор		ФГИС ЕГРН
полное наименование должности	подпись	инициалы, фамилия

М.П.

Выписка из Единого государственного реестра недвижимости об объекте недвижимости
Сведения о частях земельного участка

Земельный участок				
(вид объекта недвижимости)				
Лист № ____ Раздела 4.2		Всего листов раздела 4.2 : ____		Всего разделов: ____
Всего листов выписки: ____				
20.10.2022 № 99/2022/500780427				
Кадастровый номер:			22:33:040801:6140	
Сведения о характерных точках границы части (частей) земельного участка				
Учетный номер части: 5				
Система координат: СК кадастрового округа, зона 3				
Зона №				
Номер точки	Координаты, м		Описание закрепления на местности	Средняя квадратическая погрешность определения координат характерных точек границы части земельного участка, м
	X	Y		
1	2	3	4	5
1	604097.05	3200323.14	данные отсутствуют	данные отсутствуют
1	604097.05	3200323.14	данные отсутствуют	данные отсутствуют
2	604074.82	3200346.48	данные отсутствуют	данные отсутствуют
2	604074.82	3200346.48	данные отсутствуют	данные отсутствуют
2	604074.82	3200346.48	данные отсутствуют	данные отсутствуют
2	604074.82	3200346.48	данные отсутствуют	данные отсутствуют
2	604074.82	3200346.48	данные отсутствуют	данные отсутствуют
3	604072.36	3200366.17	данные отсутствуют	данные отсутствуют
3	604072.36	3200366.17	данные отсутствуют	данные отсутствуют
3	604072.36	3200366.17	данные отсутствуют	данные отсутствуют
3	604072.36	3200366.17	данные отсутствуют	данные отсутствуют
4	604049.34	3200366.26	данные отсутствуют	данные отсутствуют
4	604049.34	3200366.26	данные отсутствуют	данные отсутствуют
4	604049.34	3200366.26	данные отсутствуют	данные отсутствуют
5	604048.86	3200378.66	данные отсутствуют	данные отсутствуют
5	604048.86	3200378.66	данные отсутствуют	данные отсутствуют
6	604070.67	3200379.74	данные отсутствуют	данные отсутствуют
Государственный регистратор			ФГИС ЕГРН	
полное наименование должности			подпись	
			инициалы, фамилия	

М.П.

Выписка из Единого государственного реестра недвижимости об объекте недвижимости

Сведения о частях земельного участка

Земельный участок			
(вид объекта недвижимости)			
Лист №	Раздела 4.2	Всего листов раздела 4.2 :	Всего разделов: _____
Всего листов выписки: _____			
20.10.2022 № 99/2022/500780427			
Кадастровый номер:		22:33:040801:6140	

Номер точки	Координаты, м		Описание закрепления на местности	Средняя квадратическая погрешность определения координат характерных точек границы части земельного участка, м
	X	Y		
1	2	3	4	5
6	604070.67	3200379.74	данные отсутствуют	данные отсутствуют
6	604070.67	3200379.74	данные отсутствуют	данные отсутствуют
7	604070.09	3200384.38	данные отсутствуют	данные отсутствуют
7	604070.09	3200384.38	данные отсутствуют	данные отсутствуют
7	604070.09	3200384.38	данные отсутствуют	данные отсутствуют
8	603876.94	3200409.73	данные отсутствуют	данные отсутствуют
8	603876.94	3200409.73	данные отсутствуют	данные отсутствуют
9	603486.08	3200461.03	данные отсутствуют	данные отсутствуют
10	603482.49	3200429.76	данные отсутствуют	данные отсутствуют
10	603482.49	3200429.76	данные отсутствуют	данные отсутствуют
11	603872.93	3200381.21	данные отсутствуют	данные отсутствуют
12	603871.82	3200372.28	данные отсутствуют	данные отсутствуют
13	603481.51	3200420.88	данные отсутствуют	данные отсутствуют
13	603481.51	3200420.88	данные отсутствуют	данные отсутствуют
13	603481.51	3200420.88	данные отсутствуют	данные отсутствуют
17	604111.93	3199850.11	данные отсутствуют	данные отсутствуют
18	604149.74	3199880.6	данные отсутствуют	данные отсутствуют
Государственный регистратор				ФГИС ЕГРН
полное наименование должности			подпись	инициалы, фамилия

М.П.

Раздел 4.2

Выписка из Единого государственного реестра недвижимости об объекте недвижимости

Сведения о частях земельного участка

Земельный участок			
(вид объекта недвижимости)			
Лист №	Раздела 4.2	Всего листов раздела 4.2 :	Всего разделов: _____
Всего листов выписки: _____			
20.10.2022 № 99/2022/500780427			
Кадастровый номер:		22:33:040801:6140	

Номер точки	Координаты, м		Описание закрепления на местности	Средняя квадратическая погрешность определения координат характерных точек границы части земельного участка, м
	X	Y		
1	2	3	4	5
18	604149.74	3199880.6	данные отсутствуют	данные отсутствуют
19	604014.38	3200190.17	данные отсутствуют	данные отсутствуют
20	604005.2	3200189.37	данные отсутствуют	данные отсутствуют
21	604004.57	3200196.65	данные отсутствуют	данные отсутствуют
22	604013.74	3200197.44	данные отсутствуют	данные отсутствуют
23	603829.57	3200370.63	данные отсутствуют	данные отсутствуют
24	603822.84	3200367.3	данные отсутствуют	данные отсутствуют
25	603819.26	3200374.04	данные отсутствуют	данные отсутствуют
26	603826.35	3200377.47	данные отсутствуют	данные отсутствуют
26	603826.35	3200377.47	данные отсутствуют	данные отсутствуют
27	603661.54	3200387.67	данные отсутствуют	данные отсутствуют
28	603658.99	3200385.12	данные отсутствуют	данные отсутствуют
29	603656.44	3200387.67	данные отсутствуют	данные отсутствуют
30	603658.99	3200390.22	данные отсутствуют	данные отсутствуют
31	603507.62	3200402.03	данные отсутствуют	данные отсутствуют
31	603507.62	3200402.03	данные отсутствуют	данные отсутствуют
32	603505.08	3200399.49	данные отсутствуют	данные отсутствуют

Государственный регистратор		ФГИС ЕГРН	
полное наименование должности		инициалы, фамилия	
		подпись	

М.П.

Раздел 4.2

Выписка из Единого государственного реестра недвижимости об объекте недвижимости

Сведения о частях земельного участка

Земельный участок			
(вид объекта недвижимости)			
Лист №	Раздела 4.2	Всего листов раздела 4.2 :	Всего разделов: _____
Всего листов выписки: _____			
20.10.2022 № 99/2022/500780427			
Кадастровый номер:		22:33:040801:6140	

Номер точки	Координаты, м		Описание закрепления на местности	Средняя квадратическая погрешность определения координат характерных точек границы части земельного участка, м
	X	Y		
1	2	3	4	5
32	603505.08	3200399.49	данные отсутствуют	данные отсутствуют
33	603502.53	3200402.03	данные отсутствуют	данные отсутствуют
33	603502.53	3200402.03	данные отсутствуют	данные отсутствуют
34	603505.08	3200404.58	данные отсутствуют	данные отсутствуют
34	603505.08	3200404.58	данные отсутствуют	данные отсутствуют
35	603550.42	3200433.34	данные отсутствуют	данные отсутствуют
35	603550.42	3200433.34	данные отсутствуют	данные отсутствуют
35	603550.42	3200433.34	данные отсутствуют	данные отсутствуют
36	603547.88	3200435.89	данные отсутствуют	данные отсутствуют
36	603547.88	3200435.89	данные отсутствуют	данные отсутствуют
36	603547.88	3200435.89	данные отсутствуют	данные отсутствуют
37	603550.42	3200438.43	данные отсутствуют	данные отсутствуют
37	603550.42	3200438.43	данные отсутствуют	данные отсутствуют
37	603550.42	3200438.43	данные отсутствуют	данные отсутствуют
38	603552.97	3200435.89	данные отсутствуют	данные отсутствуют
38	603552.97	3200435.89	данные отсутствуют	данные отсутствуют
38	603552.97	3200435.89	данные отсутствуют	данные отсутствуют

Государственный регистратор		ФГИС ЕГРН
полное наименование должности	подпись	инициалы, фамилия

М.П.

Раздел 4.2

Выписка из Единого государственного реестра недвижимости об объекте недвижимости

Сведения о частях земельного участка

Земельный участок			
(вид объекта недвижимости)			
Лист №	Раздела 4.2	Всего листов раздела 4.2 :	Всего разделов: _____
Всего листов выписки: _____			
20.10.2022 № 99/2022/500780427			
Кадастровый номер:		22:33:040801:6140	

Номер точки	Координаты, м		Описание закрепления на местности	Средняя квадратическая погрешность определения координат характерных точек границы части земельного участка, м
	X	Y		
1	2	3	4	5
39	603694.01	3200418.82	данные отсутствуют	данные отсутствуют
39	603694.01	3200418.82	данные отсутствуют	данные отсутствуют
40	603691.46	3200416.27	данные отсутствуют	данные отсутствуют
40	603691.46	3200416.27	данные отсутствуют	данные отсутствуют
41	603688.92	3200418.82	данные отсутствуют	данные отсутствуют
41	603688.92	3200418.82	данные отсутствуют	данные отсутствуют
42	603691.46	3200421.37	данные отсутствуют	данные отсутствуют
42	603691.46	3200421.37	данные отсутствуют	данные отсутствуют
43	603862.72	3200394.17	данные отсутствуют	данные отсутствуют
43	603862.72	3200394.17	данные отсутствуют	данные отсутствуют
43	603862.72	3200394.17	данные отсутствуют	данные отсутствуют
44	603855.42	3200399.59	данные отсутствуют	данные отсутствуют
44	603855.42	3200399.59	данные отсутствуют	данные отсутствуют
44	603855.42	3200399.59	данные отсутствуют	данные отсутствуют
45	603863.65	3200402.8	данные отсутствуют	данные отсутствуют
45	603863.65	3200402.8	данные отсутствуют	данные отсутствуют
45	603863.65	3200402.8	данные отсутствуют	данные отсутствуют

Государственный регистратор		ФГИС ЕГРН
полное наименование должности	подпись	инициалы, фамилия

М.П.

Раздел 4.2

Выписка из Единого государственного реестра недвижимости об объекте недвижимости

Сведения о частях земельного участка

Земельный участок			
(вид объекта недвижимости)			
Лист №	Раздела 4.2	Всего листов раздела 4.2 :	Всего разделов: _____
Всего листов выписки: _____			
20.10.2022 № 99/2022/500780427			
Кадастровый номер:		22:33:040801:6140	

Номер точки	Координаты, м		Описание закрепления на местности	Средняя квадратическая погрешность определения координат характерных точек границы части земельного участка, м
	X	Y		
1	2	3	4	5
46	603895.68	3200395.2	данные отсутствуют	данные отсутствуют
46	603895.68	3200395.2	данные отсутствуют	данные отсутствуют
47	603893.13	3200392.66	данные отсутствуют	данные отсутствуют
47	603893.13	3200392.66	данные отсутствуют	данные отсутствуют
48	603890.59	3200395.2	данные отсутствуют	данные отсутствуют
48	603890.59	3200395.2	данные отсутствуют	данные отсутствуют
49	603893.13	3200397.75	данные отсутствуют	данные отсутствуют
49	603893.13	3200397.75	данные отсутствуют	данные отсутствуют
50	603756.82	3200344.34	данные отсутствуют	данные отсутствуют
51	603754.86	3200344.61	данные отсутствуют	данные отсутствуют
52	603755.33	3200347.98	данные отсутствуют	данные отсутствуют
52	603755.33	3200347.98	данные отсутствуют	данные отсутствуют
53	603757.3	3200347.78	данные отсутствуют	данные отсутствуют
53	603757.3	3200347.78	данные отсутствуют	данные отсутствуют
54	603936.54	3199893.72	данные отсутствуют	данные отсутствуют
54	603936.54	3199893.72	данные отсутствуют	данные отсутствуют
54	603936.54	3199893.72	данные отсутствуют	данные отсутствуют

Государственный регистратор		ФГИС ЕГРН	
полное наименование должности		инициалы, фамилия	
		подпись	

М.П.

Раздел 4.2

Выписка из Единого государственного реестра недвижимости об объекте недвижимости

Сведения о частях земельного участка

Земельный участок			
(вид объекта недвижимости)			
Лист №	Раздела 4.2	Всего листов раздела 4.2 :	Всего разделов: _____
Всего листов выписки: _____			
20.10.2022 № 99/2022/500780427			
Кадастровый номер:		22:33:040801:6140	

Номер точки	Координаты, м		Описание закрепления на местности	Средняя квадратическая погрешность определения координат характерных точек границы части земельного участка, м
	X	Y		
1	2	3	4	5
55	603937.56	3200020.08	данные отсутствуют	данные отсутствуют
55	603937.56	3200020.08	данные отсутствуют	данные отсутствуют
55	603937.56	3200020.08	данные отсутствуют	данные отсутствуют
56	603938.24	3200123.31	данные отсутствуют	данные отсутствуют
56	603938.24	3200123.31	данные отсутствуют	данные отсутствуют
56	603938.24	3200123.31	данные отсутствуют	данные отсутствуют
57	603938.65	3200301.42	данные отсутствуют	данные отсутствуют
57	603938.65	3200301.42	данные отсутствуют	данные отсутствуют
57	603938.65	3200301.42	данные отсутствуют	данные отсутствуют
58	603939.47	3200374.29	данные отсутствуют	данные отсутствуют
58	603939.47	3200374.29	данные отсутствуют	данные отсутствуют
58	603939.47	3200374.29	данные отсутствуют	данные отсутствуют
59	603940.29	3200401.42	данные отсутствуют	данные отсутствуют
59	603940.29	3200401.42	данные отсутствуют	данные отсутствуют
59	603940.29	3200401.42	данные отсутствуют	данные отсутствуют
60	603936.3	3200401.94	данные отсутствуют	данные отсутствуют
60	603936.3	3200401.94	данные отсутствуют	данные отсутствуют

Государственный регистратор		ФГИС ЕГРН
полное наименование должности	подпись	инициалы, фамилия

М.П.

Раздел 4.2

Выписка из Единого государственного реестра недвижимости об объекте недвижимости

Сведения о частях земельного участка

Земельный участок			
(вид объекта недвижимости)			
Лист №	Раздела 4.2	Всего листов раздела 4.2 :	Всего разделов: _____
Всего листов выписки: _____			
20.10.2022 № 99/2022/500780427			
Кадастровый номер:		22:33:040801:6140	

Номер точки	Координаты, м		Описание закрепления на местности	Средняя квадратическая погрешность определения координат характерных точек границы части земельного участка, м
	X	Y		
1	2	3	4	5
60	603936.3	3200401.94	данные отсутствуют	данные отсутствуют
61	603935.47	3200374.37	данные отсутствуют	данные отсутствуют
61	603935.47	3200374.37	данные отсутствуют	данные отсутствуют
61	603935.47	3200374.37	данные отсутствуют	данные отсутствуют
62	603934.65	3200301.44	данные отсутствуют	данные отсутствуют
62	603934.65	3200301.44	данные отсутствуют	данные отсутствуют
62	603934.65	3200301.44	данные отсутствуют	данные отсутствуют
63	603934.24	3200123.32	данные отсутствуют	данные отсутствуют
63	603934.24	3200123.32	данные отсутствуют	данные отсутствуют
63	603934.24	3200123.32	данные отсутствуют	данные отсутствуют
64	603933.56	3200020.11	данные отсутствуют	данные отсутствуют
64	603933.56	3200020.11	данные отсутствуют	данные отсутствуют
64	603933.56	3200020.11	данные отсутствуют	данные отсутствуют
65	603932.54	3199893.74	данные отсутствуют	данные отсутствуют
65	603932.54	3199893.74	данные отсутствуют	данные отсутствуют
65	603932.54	3199893.74	данные отсутствуют	данные отсутствуют
66	603932.53	3199860.13	данные отсутствуют	данные отсутствуют

Государственный регистратор		ФГИС ЕГРН
полное наименование должности	подпись	инициалы, фамилия

М.П.

Раздел 4.2

Выписка из Единого государственного реестра недвижимости об объекте недвижимости

Сведения о частях земельного участка

Земельный участок			
(вид объекта недвижимости)			
Лист №	Раздела 4.2	Всего листов раздела 4.2 :	Всего разделов: _____
Всего листов выписки: _____		Всего листов выписки: _____	
20.10.2022 № 99/2022/500780427			
Кадастровый номер:		22:33:040801:6140	

Номер точки	Координаты, м		Описание закрепления на местности	Средняя квадратическая погрешность определения координат характерных точек границы части земельного участка, м
	X	Y		
1	2	3	4	5
66	603932.53	3199860.13	данные отсутствуют	данные отсутствуют
66	603932.53	3199860.13	данные отсутствуют	данные отсутствуют
67	603936.53	3199859.91	данные отсутствуют	данные отсутствуют
67	603936.53	3199859.91	данные отсутствуют	данные отсутствуют
67	603936.53	3199859.91	данные отсутствуют	данные отсутствуют
68	604077.67	3200041.15	данные отсутствуют	данные отсутствуют
69	604081.32	3200232.21	данные отсутствуют	данные отсутствуют
70	604077.22	3200265.69	данные отсутствуют	данные отсутствуют
71	604061	3200293.35	данные отсутствуют	данные отсутствуют
72	604033.36	3200308.85	данные отсутствуют	данные отсутствуют
73	603810.45	3200341.64	данные отсутствуют	данные отсутствуют
74	603754.27	3200348.36	данные отсутствуют	данные отсутствуют
75	603753.8	3200344.4	данные отсутствуют	данные отсутствуют
76	603809.95	3200337.67	данные отсутствуют	данные отсутствуют
77	604032.01	3200305	данные отсутствуют	данные отсутствуют
78	604058.08	3200290.41	данные отсутствуют	данные отсутствуют
79	604073.35	3200264.39	данные отсутствуют	данные отсутствуют
Государственный регистратор				ФГИС ЕГРН
полное наименование должности			подпись	инициалы, фамилия

М.П.

Раздел 4.2

Выписка из Единого государственного реестра недвижимости об объекте недвижимости

Сведения о частях земельного участка

Земельный участок			
(вид объекта недвижимости)			
Лист №	Раздела 4.2	Всего листов раздела 4.2 :	Всего разделов: _____
Всего листов выписки: _____			
20.10.2022 № 99/2022/500780427			
Кадастровый номер:		22:33:040801:6140	

Номер точки	Координаты, м		Описание закрепления на местности	Средняя квадратическая погрешность определения координат характерных точек границы части земельного участка, м
	X	Y		
1	2	3	4	5
80	604077.32	3200232	данные отсутствуют	данные отсутствуют
81	604073.67	3200041.23	данные отсутствуют	данные отсутствуют
82	604069.91	3199852.46	данные отсутствуют	данные отсутствуют
83	604073.91	3199852.23	данные отсутствуют	данные отсутствуют
84	604040.69	3200195.49	данные отсутствуют	данные отсутствуют
85	604028.73	3200389.81	данные отсутствуют	данные отсутствуют
86	603965.3	3200398.13	данные отсутствуют	данные отсутствуют
87	603978.81	3200191.62	данные отсутствуют	данные отсутствуют
88	604000.16	3199856.35	данные отсутствуют	данные отсутствуют
89	604062.5	3199852.87	данные отсутствуют	данные отсутствуют
90	604140.52	3199958	данные отсутствуют	данные отсутствуют
91	604086.09	3199928.68	данные отсутствуют	данные отсутствуют
92	604069.47	3199852.48	данные отсутствуют	данные отсутствуют
93	603890.08	3200408.01	данные отсутствуют	данные отсутствуют
94	603830.17	3200415.87	данные отсутствуют	данные отсутствуют
95	603813.67	3200398.13	данные отсутствуют	данные отсутствуют
96	603687.77	3200404.23	данные отсутствуют	данные отсутствуют
Государственный регистратор				ФГИС ЕГРН
полное наименование должности			подпись	инициалы, фамилия

М.П.

Выписка из Единого государственного реестра недвижимости об объекте недвижимости

Сведения о частях земельного участка

Земельный участок			
(вид объекта недвижимости)			
Лист №	Раздела 4.2	Всего листов раздела 4.2 :	Всего разделов: _____
Всего листов выписки: _____			
20.10.2022 № 99/2022/500780427			
Кадастровый номер:		22:33:040801:6140	

Номер точки	Координаты, м		Описание закрепления на местности	Средняя квадратическая погрешность определения координат характерных точек границы части земельного участка, м
	X	Y		
1	2	3	4	5
97	603865.95	3200382.08	данные отсутствуют	данные отсутствуют
98	603832.58	3200346.22	данные отсутствуют	данные отсутствуют
99	603858.38	3200373.95	данные отсутствуют	данные отсутствуют
100	603479.87	3200387.21	данные отсутствуют	данные отсутствуют
101	603502.86	3200385.06	данные отсутствуют	данные отсутствуют
102	603656.78	3200370.74	данные отсутствуют	данные отсутствуют
103	604121.42	3200118.45	данные отсутствуют	данные отсутствуют
104	604117.7	3200149.71	данные отсутствуют	данные отсутствуют
105	604114.6	3200166.27	данные отсутствуют	данные отсутствуют
106	604105.25	3200215.38	данные отсутствуют	данные отсутствуют
107	604095.45	3200265.69	данные отсутствуют	данные отсутствуют
108	604087.43	3200310.34	данные отсутствуют	данные отсутствуют
109	604082.38	3200338.55	данные отсутствуют	данные отсутствуют
110	604049.08	3200372.94	данные отсутствуют	данные отсутствуют
111	604020.91	3200378.95	данные отсутствуют	данные отсутствуют
112	603978.51	3200387.8	данные отсутствуют	данные отсутствуют
113	603935.35	3200396.72	данные отсутствуют	данные отсутствуют
Государственный регистратор				ФГИС ЕГРН
полное наименование должности			подпись	инициалы, фамилия

М.П.

Выписка из Единого государственного реестра недвижимости об объекте недвижимости

Сведения о частях земельного участка

Земельный участок			
(вид объекта недвижимости)			
Лист №	Раздела 4.2	Всего листов раздела 4.2 :	Всего разделов: _____
Всего листов выписки: _____			
20.10.2022 № 99/2022/500780427			
Кадастровый номер:		22:33:040801:6140	

Номер точки	Координаты, м		Описание закрепления на местности	Средняя квадратическая погрешность определения координат характерных точек границы части земельного участка, м
	X	Y		
1	2	3	4	5
114	603915.79	3200400.78	данные отсутствуют	данные отсутствуют
115	603919.6	3200404.13	данные отсутствуют	данные отсутствуют
116	603891.32	3200407.84	данные отсутствуют	данные отсутствуют
117	603889.75	3200406.49	данные отсутствуют	данные отсутствуют
118	603862.22	3200410.42	данные отсутствуют	данные отсутствуют
119	603692.71	3200430.87	данные отсутствуют	данные отсутствуют
120	603551.62	3200447.93	данные отсутствуют	данные отсутствуют
121	603485.46	3200455.64	данные отсутствуют	данные отсутствуют
122	603483.11	3200435.17	данные отсутствуют	данные отсутствуют
123	603549.22	3200427.47	данные отсутствуют	данные отсутствуют
124	603690.22	3200410.42	данные отсутствуют	данные отсутствуют
125	603859.28	3200389.12	данные отсутствуют	данные отсутствуют
126	603892.71	3200384.32	данные отсутствуют	данные отсутствуют
127	603899.68	3200382.67	данные отсутствуют	данные отсутствуют
128	603931.1	3200376.16	данные отсутствуют	данные отсутствуют
129	603974.25	3200367.24	данные отсутствуют	данные отсутствуют
130	604016.6	3200358.4	данные отсутствуют	данные отсутствуют
Государственный регистратор				ФГИС ЕГРН
полное наименование должности			подпись	инициалы, фамилия

М.П.

Раздел 4.2

Выписка из Единого государственного реестра недвижимости об объекте недвижимости

Сведения о частях земельного участка

Земельный участок			
(вид объекта недвижимости)			
Лист №	Раздела 4.2	Всего листов раздела 4.2 :	Всего разделов: _____
Всего листов выписки: _____			
20.10.2022 № 99/2022/500780427			
Кадастровый номер:		22:33:040801:6140	

Номер точки	Координаты, м		Описание закрепления на местности	Средняя квадратическая погрешность определения координат характерных точек границы части земельного участка, м
	X	Y		
1	2	3	4	5
131	604059.11	3200349.33	данные отсутствуют	данные отсутствуют
132	604066.76	3200306.63	данные отсутствуют	данные отсутствуют
133	604074.8	3200261.9	данные отсутствуют	данные отсутствуют
134	604084.63	3200211.39	данные отсутствуют	данные отсутствуют
135	604093.96	3200162.39	данные отсутствуют	данные отсутствуют
136	604100.09	3200129.65	данные отсутствуют	данные отсутствуют
137	604102.46	3200115.31	данные отсутствуют	данные отсутствуют
138	603763.61	3200394.8	данные отсутствуют	данные отсутствуют
139	603766.97	3200424.16	данные отсутствуют	данные отсутствуют
140	603763	3200424.68	данные отсутствуют	данные отсутствуют
141	603759.65	3200395.3	данные отсутствуют	данные отсутствуют
142	603757.94	3200345.31	данные отсутствуют	данные отсутствуют
143	603762.58	3200385.88	данные отсутствуют	данные отсутствуют
144	603758.63	3200386.37	данные отсутствуют	данные отсутствуют
145	603754.44	3200349.65	данные отсутствуют	данные отсутствуют
146	603708.83	3200354.19	данные отсутствуют	данные отсутствуют
147	603499.22	3200375.93	данные отсутствуют	данные отсутствуют
Государственный регистратор				ФГИС ЕГРН
полное наименование должности			подпись	инициалы, фамилия

М.П.

Раздел 4.2

Выписка из Единого государственного реестра недвижимости об объекте недвижимости

Сведения о частях земельного участка

Земельный участок			
(вид объекта недвижимости)			
Лист №	Раздела 4.2	Всего листов раздела 4.2 :	Всего разделов: _____
Всего листов выписки: _____			
20.10.2022 № 99/2022/500780427			
Кадастровый номер:		22:33:040801:6140	

Номер точки	Координаты, м		Описание закрепления на местности	Средняя квадратическая погрешность определения координат характерных точек границы части земельного участка, м
	X	Y		
1	2	3	4	5
148	603479.39	3200377.59	данные отсутствуют	данные отсутствуют
149	603479.2	3200373.59	данные отсутствуют	данные отсутствуют
150	603498.85	3200371.95	данные отсутствуют	данные отсутствуют
151	603708.43	3200350.21	данные отсутствуют	данные отсутствуют
152	603755	3200345.6	данные отсутствуют	данные отсутствуют
153	603756.97	3200345.41	данные отсутствуют	данные отсутствуют
154	603601.55	3200414.96	данные отсутствуют	данные отсутствуют
155	603614.81	3200444.13	данные отсутствуют	данные отсутствуют
156	603493.74	3200273.67	данные отсутствуют	данные отсутствуют
157	603567.28	3200339.58	данные отсутствуют	данные отсутствуют
158	603597.67	3200406.42	данные отсутствуют	данные отсутствуют
159	603473.91	3200265.28	данные отсутствуют	данные отсутствуют
160	604075.12	3200346.16	данные отсутствуют	данные отсутствуют
161	603486.15	3200461.02	данные отсутствуют	данные отсутствуют
162	603486.02	3200460.51	данные отсутствуют	данные отсутствуют
163	603481.33	3200417.18	данные отсутствуют	данные отсутствуют
164	603585.93	3200403.76	данные отсутствуют	данные отсутствуют
Государственный регистратор				ФГИС ЕГРН
полное наименование должности			подпись	инициалы, фамилия

М.П.

Раздел 4.2

Выписка из Единого государственного реестра недвижимости об объекте недвижимости

Сведения о частях земельного участка

Земельный участок			
(вид объекта недвижимости)			
Лист №	Раздела 4.2	Всего листов раздела 4.2 :	Всего разделов: _____
Всего листов выписки: _____			
20.10.2022 № 99/2022/500780427			
Кадастровый номер:		22:33:040801:6140	

Номер точки	Координаты, м		Описание закрепления на местности	Средняя квадратическая погрешность определения координат характерных точек границы части земельного участка, м
	X	Y		
1	2	3	4	5
165	603739.88	3200386.37	данные отсутствуют	данные отсутствуют
166	603820.28	3200374.53	данные отсутствуют	данные отсутствуют
167	603828.29	3200373.35	данные отсутствуют	данные отсутствуют
168	603845.7	3200370.79	данные отсутствуют	данные отсутствуют
169	603963.28	3200357.28	данные отсутствуют	данные отсутствуют
170	604037.23	3200350.56	данные отсутствуют	данные отсутствуют
171	603960.38	3200398.78	данные отсутствуют	данные отсутствуют
172	603960.89	3200386.98	данные отсутствуют	данные отсутствуют
173	603963.4	3200373.38	данные отсутствуют	данные отсутствуют
174	603967.75	3200360.26	данные отсутствуют	данные отсутствуют
175	603973.87	3200347.86	данные отсутствуют	данные отсутствуют
176	603975.59	3200334.1	данные отсутствуют	данные отсутствуют
177	603978.81	3200318.52	данные отсутствуют	данные отсутствуют
178	603984.46	3200303.65	данные отсутствуют	данные отсутствуют
179	603992.39	3200289.87	данные отсутствуют	данные отсутствуют
180	604002.41	3200277.51	данные отсутствуют	данные отсутствуют
181	604024.64	3200254.17	данные отсутствуют	данные отсутствуют
Государственный регистратор				ФГИС ЕГРН
полное наименование должности			подпись	инициалы, фамилия

М.П.

Раздел 4.2

Выписка из Единого государственного реестра недвижимости об объекте недвижимости

Сведения о частях земельного участка

Земельный участок			
(вид объекта недвижимости)			
Лист №	Раздела 4.2	Всего листов раздела 4.2 :	Всего разделов: _____
Всего листов выписки: _____			
20.10.2022 № 99/2022/500780427			
Кадастровый номер:		22:33:040801:6140	

Номер точки	Координаты, м		Описание закрепления на местности	Средняя квадратическая погрешность определения координат характерных точек границы части земельного участка, м
	X	Y		
1	2	3	4	5
182	604030.53	3200248.48	данные отсутствуют	данные отсутствуют
183	604073.92	3200209.82	данные отсутствуют	данные отсутствуют
184	604085.89	3200200.67	данные отсутствуют	данные отсутствуют
185	604099.1	3200193.43	данные отсутствуют	данные отсутствуют
186	604113.1	3200188.3	данные отсутствуют	данные отсутствуют
187	604049.89	3199853.57	данные отсутствуют	данные отсутствуют
188	604030.76	3200123.87	данные отсутствуют	данные отсутствуют
189	604011.79	3200392.03	данные отсутствуют	данные отсутствуют
190	604007.74	3200392.56	данные отсутствуют	данные отсутствуют
191	604026.77	3200123.59	данные отсутствуют	данные отсутствуют
192	604045.86	3199853.8	данные отсутствуют	данные отсутствуют
193	604098.76	3200244.82	данные отсутствуют	данные отсутствуют
194	604092.85	3200243.47	данные отсутствуют	данные отсутствуют
195	604085.12	3200241.12	данные отсутствуют	данные отсутствуют
196	604077.61	3200238.15	данные отсутствуют	данные отсутствуют
197	604070.36	3200234.59	данные отсутствуют	данные отсутствуют
198	604063.42	3200230.45	данные отсутствуют	данные отсутствуют
Государственный регистратор				ФГИС ЕГРН
полное наименование должности			подпись	инициалы, фамилия

М.П.

Раздел 4.2

Выписка из Единого государственного реестра недвижимости об объекте недвижимости

Сведения о частях земельного участка

Земельный участок			
(вид объекта недвижимости)			
Лист №	Раздела 4.2	Всего листов раздела 4.2 :	Всего разделов: _____
Всего листов выписки: _____			
20.10.2022 № 99/2022/500780427			
Кадастровый номер:		22:33:040801:6140	

Номер точки	Координаты, м		Описание закрепления на местности	Средняя квадратическая погрешность определения координат характерных точек границы части земельного участка, м
	X	Y		
1	2	3	4	5
199	604056.83	3200225.76	данные отсутствуют	данные отсутствуют
200	604050.65	3200220.56	данные отсутствуют	данные отсутствуют
201	604044.91	3200214.88	данные отсутствуют	данные отсутствуют
202	604039.64	3200208.75	данные отсутствуют	данные отсутствуют
203	604038.41	3200207.15	данные отсутствуют	данные отсутствуют
204	604033.79	3200200.53	данные отсутствуют	данные отсутствуют
205	604029.71	3200193.55	данные отсутствуют	данные отсутствуют
206	604026.22	3200186.26	данные отсутствуют	данные отсутствуют
207	604023.33	3200178.72	данные отсутствуют	данные отсутствуют
208	604021.05	3200170.97	данные отсутствуют	данные отсутствуют
209	604019.41	3200163.06	данные отсутствуют	данные отсутствуют
210	604018.41	3200155.04	данные отсутствуют	данные отсутствуют
211	604018.06	3200146.97	данные отсутствуют	данные отсутствуют
212	604018.36	3200138.89	данные отсутствуют	данные отсутствуют
213	604038.83	3199966.21	данные отсутствуют	данные отсутствуют
214	604040.47	3199956.53	данные отсутствуют	данные отсутствуют
215	604043.04	3199947.06	данные отсутствуют	данные отсутствуют
Государственный регистратор				ФГИС ЕГРН
полное наименование должности			подпись	инициалы, фамилия

М.П.

Раздел 4.2

Выписка из Единого государственного реестра недвижимости об объекте недвижимости

Сведения о частях земельного участка

Земельный участок			
(вид объекта недвижимости)			
Лист №	Раздела 4.2	Всего листов раздела 4.2 :	Всего разделов: _____
Всего листов выписки: _____			
20.10.2022 № 99/2022/500780427			
Кадастровый номер:		22:33:040801:6140	

Номер точки	Координаты, м		Описание закрепления на местности	Средняя квадратическая погрешность определения координат характерных точек границы части земельного участка, м
	X	Y		
1	2	3	4	5
216	604046.54	3199937.89	данные отсутствуют	данные отсутствуют
217	604050.91	3199929.11	данные отсутствуют	данные отсутствуют
218	604056.13	3199920.79	данные отсутствуют	данные отсутствуют
219	604062.13	3199913.03	данные отсутствуют	данные отсутствуют
220	604068.87	3199905.89	данные отсутствуют	данные отсутствуют
221	604076.27	3199899.45	данные отсутствуют	данные отсутствуют
222	604084.27	3199893.76	данные отсутствуют	данные отсутствуют
223	604092.79	3199888.89	данные отсутствуют	данные отсутствуют
224	604101.75	3199884.87	данные отсутствуют	данные отсутствуют
225	604111.05	3199881.76	данные отсутствуют	данные отсутствуют
226	604120.62	3199879.56	данные отсутствуют	данные отсутствуют
227	604130.36	3199878.32	данные отсутствуют	данные отсутствуют
228	604140.17	3199878.04	данные отсутствуют	данные отсутствуют
229	604147.17	3199878.53	данные отсутствуют	данные отсутствуют
230	604106.24	3200245.98	данные отсутствуют	данные отсутствуют
231	604068.84	3200366.18	данные отсутствуют	данные отсутствуют
232	604076.07	3200316.23	данные отсутствуют	данные отсутствуют
Государственный регистратор				ФГИС ЕГРН
полное наименование должности			подпись	инициалы, фамилия

М.П.

Раздел 4.2

Выписка из Единого государственного реестра недвижимости об объекте недвижимости

Сведения о частях земельного участка

Земельный участок			
(вид объекта недвижимости)			
Лист №	Раздела 4.2	Всего листов раздела 4.2 :	Всего разделов: _____
Всего листов выписки: _____			
20.10.2022 № 99/2022/500780427			
Кадастровый номер:		22:33:040801:6140	

Номер точки	Координаты, м		Описание закрепления на местности	Средняя квадратическая погрешность определения координат характерных точек границы части земельного участка, м
	X	Y		
1	2	3	4	5
233	604077.93	3200306.65	данные отсутствуют	данные отсутствуют
234	604080.72	3200297.3	данные отсутствуют	данные отсутствуют
235	604084.41	3200288.26	данные отсутствуют	данные отсутствуют
236	604088.95	3200279.62	данные отсутствуют	данные отсутствуют
237	604094.32	3200271.47	данные отсутствуют	данные отсутствуют
238	604100.46	3200263.88	данные отсутствуют	данные отсутствуют
239	604104.61	3200259.67	данные отсутствуют	данные отсутствуют
240	604066.91	3200379.55	данные отсутствуют	данные отсутствуют
241	604066.14	3200384.9	данные отсутствуют	данные отсутствуют
242	603905.58	3200392.57	данные отсутствуют	данные отсутствуют
243	603901.62	3200393.53	данные отсутствуют	данные отсутствуют
244	603901.38	3200392.56	данные отсутствуют	данные отсутствуют
245	603905.34	3200391.6	данные отсутствуют	данные отсутствуют
246	603933.82	3200386.82	данные отсутствуют	данные отсутствуют
247	603932.84	3200387.03	данные отсутствуют	данные отсутствуют
248	603932.63	3200386.05	данные отсутствуют	данные отсутствуют
249	603933.61	3200385.85	данные отсутствуют	данные отсутствуют
Государственный регистратор				ФГИС ЕГРН
полное наименование должности			подпись	инициалы, фамилия

М.П.

Выписка из Единого государственного реестра недвижимости об объекте недвижимости

Сведения о частях земельного участка

Земельный участок			
(вид объекта недвижимости)			
Лист №	Раздела 4.2	Всего листов раздела 4.2 :	Всего разделов: _____
Всего листов выписки: _____			
20.10.2022 № 99/2022/500780427			
Кадастровый номер:		22:33:040801:6140	

Номер точки	Координаты, м		Описание закрепления на местности	Средняя квадратическая погрешность определения координат характерных точек границы части земельного участка, м
	X	Y		
1	2	3	4	5
250	603976.97	3200377.91	данные отсутствуют	данные отсутствуют
251	603975.99	3200378.11	данные отсутствуют	данные отсутствуют
252	603975.79	3200377.13	данные отсутствуют	данные отсутствуют
253	603976.77	3200376.93	данные отсутствуют	данные отсутствуют
254	604019.36	3200369.06	данные отсутствуют	данные отсутствуют
255	604018.38	3200369.27	данные отсутствуют	данные отсутствуют
256	604018.18	3200368.29	данные отсутствуют	данные отсутствуют
257	604019.15	3200368.08	данные отсутствуют	данные отсутствуют
258	604068.57	3200355.34	данные отсутствуют	данные отсутствуют
259	604068.72	3200358.56	данные отсутствуют	данные отсутствуют
260	604066.11	3200358.96	данные отсутствуют	данные отсутствуют
261	604065.96	3200357.97	данные отсутствуют	данные отсутствуют
262	604067.57	3200355.39	данные отсутствуют	данные отсутствуют
263	604077.68	3200308.08	данные отсутствуют	данные отсутствуют
264	604077.5	3200309.06	данные отсутствуют	данные отсутствуют
265	604076.52	3200308.89	данные отсутствуют	данные отсутствуют
266	604076.69	3200307.9	данные отсутствуют	данные отсутствуют
Государственный регистратор				ФГИС ЕГРН
полное наименование должности			подпись	инициалы, фамилия

М.П.

Выписка из Единого государственного реестра недвижимости об объекте недвижимости

Сведения о частях земельного участка

Земельный участок			
(вид объекта недвижимости)			
Лист №	Раздела 4.2	Всего листов раздела 4.2 :	Всего разделов: _____
Всего листов выписки: _____		Всего листов выписки: _____	
20.10.2022 № 99/2022/500780427			
Кадастровый номер:		22:33:040801:6140	

Номер точки	Координаты, м		Описание закрепления на местности	Средняя квадратическая погрешность определения координат характерных точек границы части земельного участка, м
	X	Y		
1	2	3	4	5
267	604085.72	3200263.36	данные отсутствуют	данные отсутствуют
268	604085.53	3200264.34	данные отсутствуют	данные отсутствуют
269	604084.54	3200264.15	данные отсутствуют	данные отсутствуют
270	604084.74	3200263.17	данные отсутствуют	данные отсутствуют
271	604095.52	3200212.98	данные отсутствуют	данные отсутствуют
272	604095.34	3200213.96	данные отсутствуют	данные отсутствуют
273	604094.35	3200213.77	данные отсутствуют	данные отсутствуют
274	604094.54	3200212.79	данные отсутствуют	данные отсутствуют
275	604104.87	3200163.94	данные отсутствуют	данные отсутствуют
276	604104.68	3200164.92	данные отсутствуют	данные отсутствуют
277	604103.7	3200164.74	данные отсутствуют	данные отсутствуют
278	604103.88	3200163.75	данные отсутствуют	данные отсутствуют
279	604111.02	3200131.1	данные отсутствуют	данные отсутствуют
280	604110.29	3200134.47	данные отсутствуют	данные отсутствуют
281	604109.32	3200134.26	данные отсутствуют	данные отсутствуют
282	604110.04	3200130.9	данные отсутствуют	данные отсутствуют
283	603894.11	3200393.64	данные отсутствуют	данные отсутствуют
Государственный регистратор				ФГИС ЕГРН
полное наименование должности			подпись	инициалы, фамилия

М.П.

Раздел 4.2

Выписка из Единого государственного реестра недвижимости об объекте недвижимости

Сведения о частях земельного участка

Земельный участок			
(вид объекта недвижимости)			
Лист № __	Раздела 4.2	Всего листов раздела 4.2 : __	Всего разделов: __
Всего листов выписки: __			
20.10.2022 № 99/2022/500780427			
Кадастровый номер:		22:33:040801:6140	

Номер точки	Координаты, м		Описание закрепления на местности	Средняя квадратическая погрешность определения координат характерных точек границы части земельного участка, м
	X	Y		
1	2	3	4	5
284	603893.36	3200392.89	данные отсутствуют	данные отсутствуют
285	603898.41	3200381.47	данные отсутствуют	данные отсутствуют
286	603899.33	3200381.87	данные отсутствуют	данные отсутствуют

Государственный регистратор		ФГИС ЕГРН
полное наименование должности	подпись	инициалы, фамилия

М.П.

Выписка из Единого государственного реестра недвижимости об объекте недвижимости
Сведения о частях земельного участка

Земельный участок				
(вид объекта недвижимости)				
Лист № ____ Раздела 4.2		Всего листов раздела 4.2 : ____		Всего разделов: ____
Всего листов выписки: ____				
20.10.2022 № 99/2022/500780427				
Кадастровый номер:			22:33:040801:6140	
Сведения о характерных точках границы части (частей) земельного участка				
Учетный номер части: 6				
Система координат: СК кадастрового округа, зона 3				
Зона №				
Номер точки	Координаты, м		Описание закрепления на местности	Средняя квадратическая погрешность определения координат характерных точек границы части земельного участка, м
	X	Y		
1	2	3	4	5
1	604097.05	3200323.14	данные отсутствуют	данные отсутствуют
1	604097.05	3200323.14	данные отсутствуют	данные отсутствуют
2	604074.82	3200346.48	данные отсутствуют	данные отсутствуют
2	604074.82	3200346.48	данные отсутствуют	данные отсутствуют
2	604074.82	3200346.48	данные отсутствуют	данные отсутствуют
2	604074.82	3200346.48	данные отсутствуют	данные отсутствуют
2	604074.82	3200346.48	данные отсутствуют	данные отсутствуют
3	604072.36	3200366.17	данные отсутствуют	данные отсутствуют
3	604072.36	3200366.17	данные отсутствуют	данные отсутствуют
3	604072.36	3200366.17	данные отсутствуют	данные отсутствуют
3	604072.36	3200366.17	данные отсутствуют	данные отсутствуют
4	604049.34	3200366.26	данные отсутствуют	данные отсутствуют
4	604049.34	3200366.26	данные отсутствуют	данные отсутствуют
4	604049.34	3200366.26	данные отсутствуют	данные отсутствуют
5	604048.86	3200378.66	данные отсутствуют	данные отсутствуют
5	604048.86	3200378.66	данные отсутствуют	данные отсутствуют
6	604070.67	3200379.74	данные отсутствуют	данные отсутствуют
Государственный регистратор			ФГИС ЕГРН	
полное наименование должности			подпись	
			инициалы, фамилия	

М.П.

Раздел 4.2

Выписка из Единого государственного реестра недвижимости об объекте недвижимости

Сведения о частях земельного участка

Земельный участок			
(вид объекта недвижимости)			
Лист №	Раздела 4.2	Всего листов раздела 4.2 :	Всего разделов: _____
Всего листов выписки: _____			
20.10.2022 № 99/2022/500780427			
Кадастровый номер:		22:33:040801:6140	

Номер точки	Координаты, м		Описание закрепления на местности	Средняя квадратическая погрешность определения координат характерных точек границы части земельного участка, м
	X	Y		
1	2	3	4	5
6	604070.67	3200379.74	данные отсутствуют	данные отсутствуют
6	604070.67	3200379.74	данные отсутствуют	данные отсутствуют
7	604070.09	3200384.38	данные отсутствуют	данные отсутствуют
7	604070.09	3200384.38	данные отсутствуют	данные отсутствуют
7	604070.09	3200384.38	данные отсутствуют	данные отсутствуют
8	603876.94	3200409.73	данные отсутствуют	данные отсутствуют
8	603876.94	3200409.73	данные отсутствуют	данные отсутствуют
9	603486.08	3200461.03	данные отсутствуют	данные отсутствуют
10	603482.49	3200429.76	данные отсутствуют	данные отсутствуют
10	603482.49	3200429.76	данные отсутствуют	данные отсутствуют
11	603872.93	3200381.21	данные отсутствуют	данные отсутствуют
12	603871.82	3200372.28	данные отсутствуют	данные отсутствуют
13	603481.51	3200420.88	данные отсутствуют	данные отсутствуют
13	603481.51	3200420.88	данные отсутствуют	данные отсутствуют
13	603481.51	3200420.88	данные отсутствуют	данные отсутствуют
17	604111.93	3199850.11	данные отсутствуют	данные отсутствуют
18	604149.74	3199880.6	данные отсутствуют	данные отсутствуют
Государственный регистратор				ФГИС ЕГРН
полное наименование должности			подпись	инициалы, фамилия

М.П.

Раздел 4.2

Выписка из Единого государственного реестра недвижимости об объекте недвижимости

Сведения о частях земельного участка

Земельный участок			
(вид объекта недвижимости)			
Лист №	Раздела 4.2	Всего листов раздела 4.2 :	Всего разделов: _____
Всего листов выписки: _____			
20.10.2022 № 99/2022/500780427			
Кадастровый номер:		22:33:040801:6140	

Номер точки	Координаты, м		Описание закрепления на местности	Средняя квадратическая погрешность определения координат характерных точек границы части земельного участка, м
	X	Y		
1	2	3	4	5
18	604149.74	3199880.6	данные отсутствуют	данные отсутствуют
19	604014.38	3200190.17	данные отсутствуют	данные отсутствуют
20	604005.2	3200189.37	данные отсутствуют	данные отсутствуют
21	604004.57	3200196.65	данные отсутствуют	данные отсутствуют
22	604013.74	3200197.44	данные отсутствуют	данные отсутствуют
23	603829.57	3200370.63	данные отсутствуют	данные отсутствуют
24	603822.84	3200367.3	данные отсутствуют	данные отсутствуют
25	603819.26	3200374.04	данные отсутствуют	данные отсутствуют
26	603826.35	3200377.47	данные отсутствуют	данные отсутствуют
26	603826.35	3200377.47	данные отсутствуют	данные отсутствуют
27	603661.54	3200387.67	данные отсутствуют	данные отсутствуют
28	603658.99	3200385.12	данные отсутствуют	данные отсутствуют
29	603656.44	3200387.67	данные отсутствуют	данные отсутствуют
30	603658.99	3200390.22	данные отсутствуют	данные отсутствуют
31	603507.62	3200402.03	данные отсутствуют	данные отсутствуют
31	603507.62	3200402.03	данные отсутствуют	данные отсутствуют
32	603505.08	3200399.49	данные отсутствуют	данные отсутствуют
Государственный регистратор				ФГИС ЕГРН
полное наименование должности			подпись	инициалы, фамилия

М.П.

Раздел 4.2

Выписка из Единого государственного реестра недвижимости об объекте недвижимости

Сведения о частях земельного участка

Земельный участок			
(вид объекта недвижимости)			
Лист №	Раздела 4.2	Всего листов раздела 4.2 :	Всего разделов: _____
Всего листов выписки: _____			
20.10.2022 № 99/2022/500780427			
Кадастровый номер:		22:33:040801:6140	

Номер точки	Координаты, м		Описание закрепления на местности	Средняя квадратическая погрешность определения координат характерных точек границы части земельного участка, м
	X	Y		
1	2	3	4	5
32	603505.08	3200399.49	данные отсутствуют	данные отсутствуют
33	603502.53	3200402.03	данные отсутствуют	данные отсутствуют
33	603502.53	3200402.03	данные отсутствуют	данные отсутствуют
34	603505.08	3200404.58	данные отсутствуют	данные отсутствуют
34	603505.08	3200404.58	данные отсутствуют	данные отсутствуют
35	603550.42	3200433.34	данные отсутствуют	данные отсутствуют
35	603550.42	3200433.34	данные отсутствуют	данные отсутствуют
35	603550.42	3200433.34	данные отсутствуют	данные отсутствуют
36	603547.88	3200435.89	данные отсутствуют	данные отсутствуют
36	603547.88	3200435.89	данные отсутствуют	данные отсутствуют
36	603547.88	3200435.89	данные отсутствуют	данные отсутствуют
37	603550.42	3200438.43	данные отсутствуют	данные отсутствуют
37	603550.42	3200438.43	данные отсутствуют	данные отсутствуют
37	603550.42	3200438.43	данные отсутствуют	данные отсутствуют
38	603552.97	3200435.89	данные отсутствуют	данные отсутствуют
38	603552.97	3200435.89	данные отсутствуют	данные отсутствуют
38	603552.97	3200435.89	данные отсутствуют	данные отсутствуют

Государственный регистратор		ФГИС ЕГРН	
полное наименование должности		инициалы, фамилия	
		подпись	

М.П.

Раздел 4.2

Выписка из Единого государственного реестра недвижимости об объекте недвижимости

Сведения о частях земельного участка

Земельный участок			
(вид объекта недвижимости)			
Лист №	Раздела 4.2	Всего листов раздела 4.2 :	Всего разделов: _____
Всего листов выписки: _____			
20.10.2022 № 99/2022/500780427			
Кадастровый номер:		22:33:040801:6140	

Номер точки	Координаты, м		Описание закрепления на местности	Средняя квадратическая погрешность определения координат характерных точек границы части земельного участка, м
	X	Y		
1	2	3	4	5
39	603694.01	3200418.82	данные отсутствуют	данные отсутствуют
39	603694.01	3200418.82	данные отсутствуют	данные отсутствуют
40	603691.46	3200416.27	данные отсутствуют	данные отсутствуют
40	603691.46	3200416.27	данные отсутствуют	данные отсутствуют
41	603688.92	3200418.82	данные отсутствуют	данные отсутствуют
41	603688.92	3200418.82	данные отсутствуют	данные отсутствуют
42	603691.46	3200421.37	данные отсутствуют	данные отсутствуют
42	603691.46	3200421.37	данные отсутствуют	данные отсутствуют
43	603862.72	3200394.17	данные отсутствуют	данные отсутствуют
43	603862.72	3200394.17	данные отсутствуют	данные отсутствуют
43	603862.72	3200394.17	данные отсутствуют	данные отсутствуют
44	603855.42	3200399.59	данные отсутствуют	данные отсутствуют
44	603855.42	3200399.59	данные отсутствуют	данные отсутствуют
44	603855.42	3200399.59	данные отсутствуют	данные отсутствуют
45	603863.65	3200402.8	данные отсутствуют	данные отсутствуют
45	603863.65	3200402.8	данные отсутствуют	данные отсутствуют
45	603863.65	3200402.8	данные отсутствуют	данные отсутствуют

Государственный регистратор		ФГИС ЕГРН	
полное наименование должности		инициалы, фамилия	
		подпись	

М.П.

Раздел 4.2

Выписка из Единого государственного реестра недвижимости об объекте недвижимости

Сведения о частях земельного участка

Земельный участок			
(вид объекта недвижимости)			
Лист №	Раздела 4.2	Всего листов раздела 4.2 :	Всего разделов: _____
Всего листов выписки: _____			
20.10.2022 № 99/2022/500780427			
Кадастровый номер:		22:33:040801:6140	

Номер точки	Координаты, м		Описание закрепления на местности	Средняя квадратическая погрешность определения координат характерных точек границы части земельного участка, м
	X	Y		
1	2	3	4	5
46	603895.68	3200395.2	данные отсутствуют	данные отсутствуют
46	603895.68	3200395.2	данные отсутствуют	данные отсутствуют
47	603893.13	3200392.66	данные отсутствуют	данные отсутствуют
47	603893.13	3200392.66	данные отсутствуют	данные отсутствуют
48	603890.59	3200395.2	данные отсутствуют	данные отсутствуют
48	603890.59	3200395.2	данные отсутствуют	данные отсутствуют
49	603893.13	3200397.75	данные отсутствуют	данные отсутствуют
49	603893.13	3200397.75	данные отсутствуют	данные отсутствуют
50	603756.82	3200344.34	данные отсутствуют	данные отсутствуют
51	603754.86	3200344.61	данные отсутствуют	данные отсутствуют
52	603755.33	3200347.98	данные отсутствуют	данные отсутствуют
52	603755.33	3200347.98	данные отсутствуют	данные отсутствуют
53	603757.3	3200347.78	данные отсутствуют	данные отсутствуют
53	603757.3	3200347.78	данные отсутствуют	данные отсутствуют
54	603936.54	3199893.72	данные отсутствуют	данные отсутствуют
54	603936.54	3199893.72	данные отсутствуют	данные отсутствуют
54	603936.54	3199893.72	данные отсутствуют	данные отсутствуют

Государственный регистратор		ФГИС ЕГРН	
полное наименование должности		инициалы, фамилия	
		подпись	

М.П.

Раздел 4.2

Выписка из Единого государственного реестра недвижимости об объекте недвижимости

Сведения о частях земельного участка

Земельный участок			
(вид объекта недвижимости)			
Лист №	Раздела 4.2	Всего листов раздела 4.2 :	Всего разделов: _____
Всего листов выписки: _____			
20.10.2022 № 99/2022/500780427			
Кадастровый номер:		22:33:040801:6140	

Номер точки	Координаты, м		Описание закрепления на местности	Средняя квадратическая погрешность определения координат характерных точек границы части земельного участка, м
	X	Y		
1	2	3	4	5
55	603937.56	3200020.08	данные отсутствуют	данные отсутствуют
55	603937.56	3200020.08	данные отсутствуют	данные отсутствуют
55	603937.56	3200020.08	данные отсутствуют	данные отсутствуют
56	603938.24	3200123.31	данные отсутствуют	данные отсутствуют
56	603938.24	3200123.31	данные отсутствуют	данные отсутствуют
56	603938.24	3200123.31	данные отсутствуют	данные отсутствуют
57	603938.65	3200301.42	данные отсутствуют	данные отсутствуют
57	603938.65	3200301.42	данные отсутствуют	данные отсутствуют
57	603938.65	3200301.42	данные отсутствуют	данные отсутствуют
58	603939.47	3200374.29	данные отсутствуют	данные отсутствуют
58	603939.47	3200374.29	данные отсутствуют	данные отсутствуют
58	603939.47	3200374.29	данные отсутствуют	данные отсутствуют
59	603940.29	3200401.42	данные отсутствуют	данные отсутствуют
59	603940.29	3200401.42	данные отсутствуют	данные отсутствуют
59	603940.29	3200401.42	данные отсутствуют	данные отсутствуют
60	603936.3	3200401.94	данные отсутствуют	данные отсутствуют
60	603936.3	3200401.94	данные отсутствуют	данные отсутствуют

Государственный регистратор		ФГИС ЕГРН	
полное наименование должности		подпись	
		инициалы, фамилия	

М.П.

Раздел 4.2

Выписка из Единого государственного реестра недвижимости об объекте недвижимости

Сведения о частях земельного участка

Земельный участок			
(вид объекта недвижимости)			
Лист №	Раздела 4.2	Всего листов раздела 4.2 :	Всего разделов: _____
Всего листов выписки: _____			
20.10.2022 № 99/2022/500780427			
Кадастровый номер:		22:33:040801:6140	

Номер точки	Координаты, м		Описание закрепления на местности	Средняя квадратическая погрешность определения координат характерных точек границы части земельного участка, м
	X	Y		
1	2	3	4	5
60	603936.3	3200401.94	данные отсутствуют	данные отсутствуют
61	603935.47	3200374.37	данные отсутствуют	данные отсутствуют
61	603935.47	3200374.37	данные отсутствуют	данные отсутствуют
61	603935.47	3200374.37	данные отсутствуют	данные отсутствуют
62	603934.65	3200301.44	данные отсутствуют	данные отсутствуют
62	603934.65	3200301.44	данные отсутствуют	данные отсутствуют
62	603934.65	3200301.44	данные отсутствуют	данные отсутствуют
63	603934.24	3200123.32	данные отсутствуют	данные отсутствуют
63	603934.24	3200123.32	данные отсутствуют	данные отсутствуют
63	603934.24	3200123.32	данные отсутствуют	данные отсутствуют
64	603933.56	3200020.11	данные отсутствуют	данные отсутствуют
64	603933.56	3200020.11	данные отсутствуют	данные отсутствуют
64	603933.56	3200020.11	данные отсутствуют	данные отсутствуют
65	603932.54	3199893.74	данные отсутствуют	данные отсутствуют
65	603932.54	3199893.74	данные отсутствуют	данные отсутствуют
65	603932.54	3199893.74	данные отсутствуют	данные отсутствуют
66	603932.53	3199860.13	данные отсутствуют	данные отсутствуют

Государственный регистратор		ФГИС ЕГРН
полное наименование должности	подпись	инициалы, фамилия

М.П.

Раздел 4.2

Выписка из Единого государственного реестра недвижимости об объекте недвижимости

Сведения о частях земельного участка

Земельный участок			
(вид объекта недвижимости)			
Лист №	Раздела 4.2	Всего листов раздела 4.2 :	Всего разделов: _____
Всего листов выписки: _____		Всего листов выписки: _____	
20.10.2022 № 99/2022/500780427			
Кадастровый номер:		22:33:040801:6140	

Номер точки	Координаты, м		Описание закрепления на местности	Средняя квадратическая погрешность определения координат характерных точек границы части земельного участка, м
	X	Y		
1	2	3	4	5
66	603932.53	3199860.13	данные отсутствуют	данные отсутствуют
66	603932.53	3199860.13	данные отсутствуют	данные отсутствуют
67	603936.53	3199859.91	данные отсутствуют	данные отсутствуют
67	603936.53	3199859.91	данные отсутствуют	данные отсутствуют
67	603936.53	3199859.91	данные отсутствуют	данные отсутствуют
68	604077.67	3200041.15	данные отсутствуют	данные отсутствуют
69	604081.32	3200232.21	данные отсутствуют	данные отсутствуют
70	604077.22	3200265.69	данные отсутствуют	данные отсутствуют
71	604061	3200293.35	данные отсутствуют	данные отсутствуют
72	604033.36	3200308.85	данные отсутствуют	данные отсутствуют
73	603810.45	3200341.64	данные отсутствуют	данные отсутствуют
74	603754.27	3200348.36	данные отсутствуют	данные отсутствуют
75	603753.8	3200344.4	данные отсутствуют	данные отсутствуют
76	603809.95	3200337.67	данные отсутствуют	данные отсутствуют
77	604032.01	3200305	данные отсутствуют	данные отсутствуют
78	604058.08	3200290.41	данные отсутствуют	данные отсутствуют
79	604073.35	3200264.39	данные отсутствуют	данные отсутствуют

Государственный регистратор		ФГИС ЕГРН	
полное наименование должности		инициалы, фамилия	
		подпись	

М.П.

Раздел 4.2

Выписка из Единого государственного реестра недвижимости об объекте недвижимости

Сведения о частях земельного участка

Земельный участок			
(вид объекта недвижимости)			
Лист №	Раздела 4.2	Всего листов раздела 4.2 :	Всего разделов: _____
Всего листов выписки: _____			
20.10.2022 № 99/2022/500780427			
Кадастровый номер:		22:33:040801:6140	

Номер точки	Координаты, м		Описание закрепления на местности	Средняя квадратическая погрешность определения координат характерных точек границы части земельного участка, м
	X	Y		
1	2	3	4	5
80	604077.32	3200232	данные отсутствуют	данные отсутствуют
81	604073.67	3200041.23	данные отсутствуют	данные отсутствуют
82	604069.91	3199852.46	данные отсутствуют	данные отсутствуют
83	604073.91	3199852.23	данные отсутствуют	данные отсутствуют
84	604040.69	3200195.49	данные отсутствуют	данные отсутствуют
85	604028.73	3200389.81	данные отсутствуют	данные отсутствуют
86	603965.3	3200398.13	данные отсутствуют	данные отсутствуют
87	603978.81	3200191.62	данные отсутствуют	данные отсутствуют
88	604000.16	3199856.35	данные отсутствуют	данные отсутствуют
89	604062.5	3199852.87	данные отсутствуют	данные отсутствуют
90	604140.52	3199958	данные отсутствуют	данные отсутствуют
91	604086.09	3199928.68	данные отсутствуют	данные отсутствуют
92	604069.47	3199852.48	данные отсутствуют	данные отсутствуют
93	603890.08	3200408.01	данные отсутствуют	данные отсутствуют
94	603830.17	3200415.87	данные отсутствуют	данные отсутствуют
95	603813.67	3200398.13	данные отсутствуют	данные отсутствуют
96	603687.77	3200404.23	данные отсутствуют	данные отсутствуют

Государственный регистратор		ФГИС ЕГРН	
полное наименование должности		инициалы, фамилия	
		подпись	

М.П.

Раздел 4.2

Выписка из Единого государственного реестра недвижимости об объекте недвижимости

Сведения о частях земельного участка

Земельный участок			
(вид объекта недвижимости)			
Лист №	Раздела 4.2	Всего листов раздела 4.2 :	Всего разделов: _____
Всего листов выписки: _____			
20.10.2022 № 99/2022/500780427			
Кадастровый номер:		22:33:040801:6140	

Номер точки	Координаты, м		Описание закрепления на местности	Средняя квадратическая погрешность определения координат характерных точек границы части земельного участка, м
	X	Y		
1	2	3	4	5
97	603865.95	3200382.08	данные отсутствуют	данные отсутствуют
98	603832.58	3200346.22	данные отсутствуют	данные отсутствуют
99	603858.38	3200373.95	данные отсутствуют	данные отсутствуют
100	603479.87	3200387.21	данные отсутствуют	данные отсутствуют
101	603502.86	3200385.06	данные отсутствуют	данные отсутствуют
102	603656.78	3200370.74	данные отсутствуют	данные отсутствуют
103	604121.42	3200118.45	данные отсутствуют	данные отсутствуют
104	604117.7	3200149.71	данные отсутствуют	данные отсутствуют
105	604114.6	3200166.27	данные отсутствуют	данные отсутствуют
106	604105.25	3200215.38	данные отсутствуют	данные отсутствуют
107	604095.45	3200265.69	данные отсутствуют	данные отсутствуют
108	604087.43	3200310.34	данные отсутствуют	данные отсутствуют
109	604082.38	3200338.55	данные отсутствуют	данные отсутствуют
110	604049.08	3200372.94	данные отсутствуют	данные отсутствуют
111	604020.91	3200378.95	данные отсутствуют	данные отсутствуют
112	603978.51	3200387.8	данные отсутствуют	данные отсутствуют
113	603935.35	3200396.72	данные отсутствуют	данные отсутствуют

Государственный регистратор		ФГИС ЕГРН
полное наименование должности	подпись	инициалы, фамилия

М.П.

Раздел 4.2

Выписка из Единого государственного реестра недвижимости об объекте недвижимости

Сведения о частях земельного участка

Земельный участок			
(вид объекта недвижимости)			
Лист №	Раздела 4.2	Всего листов раздела 4.2 :	Всего разделов: _____
Всего листов выписки: _____			
20.10.2022 № 99/2022/500780427			
Кадастровый номер:		22:33:040801:6140	

Номер точки	Координаты, м		Описание закрепления на местности	Средняя квадратическая погрешность определения координат характерных точек границы части земельного участка, м
	X	Y		
1	2	3	4	5
114	603915.79	3200400.78	данные отсутствуют	данные отсутствуют
115	603919.6	3200404.13	данные отсутствуют	данные отсутствуют
116	603891.32	3200407.84	данные отсутствуют	данные отсутствуют
117	603889.75	3200406.49	данные отсутствуют	данные отсутствуют
118	603862.22	3200410.42	данные отсутствуют	данные отсутствуют
119	603692.71	3200430.87	данные отсутствуют	данные отсутствуют
120	603551.62	3200447.93	данные отсутствуют	данные отсутствуют
121	603485.46	3200455.64	данные отсутствуют	данные отсутствуют
122	603483.11	3200435.17	данные отсутствуют	данные отсутствуют
123	603549.22	3200427.47	данные отсутствуют	данные отсутствуют
124	603690.22	3200410.42	данные отсутствуют	данные отсутствуют
125	603859.28	3200389.12	данные отсутствуют	данные отсутствуют
126	603892.71	3200384.32	данные отсутствуют	данные отсутствуют
127	603899.68	3200382.67	данные отсутствуют	данные отсутствуют
128	603931.1	3200376.16	данные отсутствуют	данные отсутствуют
129	603974.25	3200367.24	данные отсутствуют	данные отсутствуют
130	604016.6	3200358.4	данные отсутствуют	данные отсутствуют
Государственный регистратор				ФГИС ЕГРН
полное наименование должности			подпись	инициалы, фамилия

М.П.

Раздел 4.2

Выписка из Единого государственного реестра недвижимости об объекте недвижимости

Сведения о частях земельного участка

Земельный участок			
(вид объекта недвижимости)			
Лист №	Раздела 4.2	Всего листов раздела 4.2 :	Всего разделов: _____
Всего листов выписки: _____			
20.10.2022 № 99/2022/500780427			
Кадастровый номер:		22:33:040801:6140	

Номер точки	Координаты, м		Описание закрепления на местности	Средняя квадратическая погрешность определения координат характерных точек границы части земельного участка, м
	X	Y		
1	2	3	4	5
131	604059.11	3200349.33	данные отсутствуют	данные отсутствуют
132	604066.76	3200306.63	данные отсутствуют	данные отсутствуют
133	604074.8	3200261.9	данные отсутствуют	данные отсутствуют
134	604084.63	3200211.39	данные отсутствуют	данные отсутствуют
135	604093.96	3200162.39	данные отсутствуют	данные отсутствуют
136	604100.09	3200129.65	данные отсутствуют	данные отсутствуют
137	604102.46	3200115.31	данные отсутствуют	данные отсутствуют
138	603763.61	3200394.8	данные отсутствуют	данные отсутствуют
139	603766.97	3200424.16	данные отсутствуют	данные отсутствуют
140	603763	3200424.68	данные отсутствуют	данные отсутствуют
141	603759.65	3200395.3	данные отсутствуют	данные отсутствуют
142	603757.94	3200345.31	данные отсутствуют	данные отсутствуют
143	603762.58	3200385.88	данные отсутствуют	данные отсутствуют
144	603758.63	3200386.37	данные отсутствуют	данные отсутствуют
145	603754.44	3200349.65	данные отсутствуют	данные отсутствуют
146	603708.83	3200354.19	данные отсутствуют	данные отсутствуют
147	603499.22	3200375.93	данные отсутствуют	данные отсутствуют
Государственный регистратор				ФГИС ЕГРН
полное наименование должности			подпись	инициалы, фамилия

М.П.

Раздел 4.2

Выписка из Единого государственного реестра недвижимости об объекте недвижимости

Сведения о частях земельного участка

Земельный участок			
(вид объекта недвижимости)			
Лист №	Раздела 4.2	Всего листов раздела 4.2 :	Всего разделов: _____
Всего листов выписки: _____			
20.10.2022 № 99/2022/500780427			
Кадастровый номер:		22:33:040801:6140	

Номер точки	Координаты, м		Описание закрепления на местности	Средняя квадратическая погрешность определения координат характерных точек границы части земельного участка, м
	X	Y		
1	2	3	4	5
148	603479.39	3200377.59	данные отсутствуют	данные отсутствуют
149	603479.2	3200373.59	данные отсутствуют	данные отсутствуют
150	603498.85	3200371.95	данные отсутствуют	данные отсутствуют
151	603708.43	3200350.21	данные отсутствуют	данные отсутствуют
152	603755	3200345.6	данные отсутствуют	данные отсутствуют
153	603756.97	3200345.41	данные отсутствуют	данные отсутствуют
154	603601.55	3200414.96	данные отсутствуют	данные отсутствуют
155	603614.81	3200444.13	данные отсутствуют	данные отсутствуют
156	603493.74	3200273.67	данные отсутствуют	данные отсутствуют
157	603567.28	3200339.58	данные отсутствуют	данные отсутствуют
158	603597.67	3200406.42	данные отсутствуют	данные отсутствуют
159	603473.91	3200265.28	данные отсутствуют	данные отсутствуют
160	604075.12	3200346.16	данные отсутствуют	данные отсутствуют
161	603486.15	3200461.02	данные отсутствуют	данные отсутствуют
162	603486.02	3200460.51	данные отсутствуют	данные отсутствуют
163	603481.33	3200417.18	данные отсутствуют	данные отсутствуют
164	603585.93	3200403.76	данные отсутствуют	данные отсутствуют
Государственный регистратор				ФГИС ЕГРН
полное наименование должности			подпись	инициалы, фамилия

М.П.

Раздел 4.2

Выписка из Единого государственного реестра недвижимости об объекте недвижимости

Сведения о частях земельного участка

Земельный участок			
(вид объекта недвижимости)			
Лист №	Раздела 4.2	Всего листов раздела 4.2 :	Всего разделов: _____
Всего листов выписки: _____			
20.10.2022 № 99/2022/500780427			
Кадастровый номер:		22:33:040801:6140	

Номер точки	Координаты, м		Описание закрепления на местности	Средняя квадратическая погрешность определения координат характерных точек границы части земельного участка, м
	X	Y		
1	2	3	4	5
165	603739.88	3200386.37	данные отсутствуют	данные отсутствуют
166	603820.28	3200374.53	данные отсутствуют	данные отсутствуют
167	603828.29	3200373.35	данные отсутствуют	данные отсутствуют
168	603845.7	3200370.79	данные отсутствуют	данные отсутствуют
169	603963.28	3200357.28	данные отсутствуют	данные отсутствуют
170	604037.23	3200350.56	данные отсутствуют	данные отсутствуют
171	603960.38	3200398.78	данные отсутствуют	данные отсутствуют
172	603960.89	3200386.98	данные отсутствуют	данные отсутствуют
173	603963.4	3200373.38	данные отсутствуют	данные отсутствуют
174	603967.75	3200360.26	данные отсутствуют	данные отсутствуют
175	603973.87	3200347.86	данные отсутствуют	данные отсутствуют
176	603975.59	3200334.1	данные отсутствуют	данные отсутствуют
177	603978.81	3200318.52	данные отсутствуют	данные отсутствуют
178	603984.46	3200303.65	данные отсутствуют	данные отсутствуют
179	603992.39	3200289.87	данные отсутствуют	данные отсутствуют
180	604002.41	3200277.51	данные отсутствуют	данные отсутствуют
181	604024.64	3200254.17	данные отсутствуют	данные отсутствуют
Государственный регистратор				ФГИС ЕГРН
полное наименование должности			подпись	инициалы, фамилия

М.П.

Раздел 4.2

Выписка из Единого государственного реестра недвижимости об объекте недвижимости

Сведения о частях земельного участка

Земельный участок			
(вид объекта недвижимости)			
Лист №	Раздела 4.2	Всего листов раздела 4.2 :	Всего разделов: _____
Всего листов выписки: _____			
20.10.2022 № 99/2022/500780427			
Кадастровый номер:		22:33:040801:6140	

Номер точки	Координаты, м		Описание закрепления на местности	Средняя квадратическая погрешность определения координат характерных точек границы части земельного участка, м
	X	Y		
1	2	3	4	5
182	604030.53	3200248.48	данные отсутствуют	данные отсутствуют
183	604073.92	3200209.82	данные отсутствуют	данные отсутствуют
184	604085.89	3200200.67	данные отсутствуют	данные отсутствуют
185	604099.1	3200193.43	данные отсутствуют	данные отсутствуют
186	604113.1	3200188.3	данные отсутствуют	данные отсутствуют
187	604049.89	3199853.57	данные отсутствуют	данные отсутствуют
188	604030.76	3200123.87	данные отсутствуют	данные отсутствуют
189	604011.79	3200392.03	данные отсутствуют	данные отсутствуют
190	604007.74	3200392.56	данные отсутствуют	данные отсутствуют
191	604026.77	3200123.59	данные отсутствуют	данные отсутствуют
192	604045.86	3199853.8	данные отсутствуют	данные отсутствуют
193	604098.76	3200244.82	данные отсутствуют	данные отсутствуют
194	604092.85	3200243.47	данные отсутствуют	данные отсутствуют
195	604085.12	3200241.12	данные отсутствуют	данные отсутствуют
196	604077.61	3200238.15	данные отсутствуют	данные отсутствуют
197	604070.36	3200234.59	данные отсутствуют	данные отсутствуют
198	604063.42	3200230.45	данные отсутствуют	данные отсутствуют
Государственный регистратор				ФГИС ЕГРН
полное наименование должности			подпись	инициалы, фамилия

М.П.

Раздел 4.2

Выписка из Единого государственного реестра недвижимости об объекте недвижимости

Сведения о частях земельного участка

Земельный участок			
(вид объекта недвижимости)			
Лист №	Раздела 4.2	Всего листов раздела 4.2 :	Всего разделов: _____
Всего листов выписки: _____			
20.10.2022 № 99/2022/500780427			
Кадастровый номер:		22:33:040801:6140	

Номер точки	Координаты, м		Описание закрепления на местности	Средняя квадратическая погрешность определения координат характерных точек границы части земельного участка, м
	X	Y		
1	2	3	4	5
199	604056.83	3200225.76	данные отсутствуют	данные отсутствуют
200	604050.65	3200220.56	данные отсутствуют	данные отсутствуют
201	604044.91	3200214.88	данные отсутствуют	данные отсутствуют
202	604039.64	3200208.75	данные отсутствуют	данные отсутствуют
203	604038.41	3200207.15	данные отсутствуют	данные отсутствуют
204	604033.79	3200200.53	данные отсутствуют	данные отсутствуют
205	604029.71	3200193.55	данные отсутствуют	данные отсутствуют
206	604026.22	3200186.26	данные отсутствуют	данные отсутствуют
207	604023.33	3200178.72	данные отсутствуют	данные отсутствуют
208	604021.05	3200170.97	данные отсутствуют	данные отсутствуют
209	604019.41	3200163.06	данные отсутствуют	данные отсутствуют
210	604018.41	3200155.04	данные отсутствуют	данные отсутствуют
211	604018.06	3200146.97	данные отсутствуют	данные отсутствуют
212	604018.36	3200138.89	данные отсутствуют	данные отсутствуют
213	604038.83	3199966.21	данные отсутствуют	данные отсутствуют
214	604040.47	3199956.53	данные отсутствуют	данные отсутствуют
215	604043.04	3199947.06	данные отсутствуют	данные отсутствуют
Государственный регистратор				ФГИС ЕГРН
полное наименование должности			подпись	инициалы, фамилия

М.П.

Раздел 4.2

Выписка из Единого государственного реестра недвижимости об объекте недвижимости

Сведения о частях земельного участка

Земельный участок			
(вид объекта недвижимости)			
Лист №	Раздела 4.2	Всего листов раздела 4.2 :	Всего разделов: _____
Всего листов выписки: _____			
20.10.2022 № 99/2022/500780427			
Кадастровый номер:		22:33:040801:6140	

Номер точки	Координаты, м		Описание закрепления на местности	Средняя квадратическая погрешность определения координат характерных точек границы части земельного участка, м
	X	Y		
1	2	3	4	5
216	604046.54	3199937.89	данные отсутствуют	данные отсутствуют
217	604050.91	3199929.11	данные отсутствуют	данные отсутствуют
218	604056.13	3199920.79	данные отсутствуют	данные отсутствуют
219	604062.13	3199913.03	данные отсутствуют	данные отсутствуют
220	604068.87	3199905.89	данные отсутствуют	данные отсутствуют
221	604076.27	3199899.45	данные отсутствуют	данные отсутствуют
222	604084.27	3199893.76	данные отсутствуют	данные отсутствуют
223	604092.79	3199888.89	данные отсутствуют	данные отсутствуют
224	604101.75	3199884.87	данные отсутствуют	данные отсутствуют
225	604111.05	3199881.76	данные отсутствуют	данные отсутствуют
226	604120.62	3199879.56	данные отсутствуют	данные отсутствуют
227	604130.36	3199878.32	данные отсутствуют	данные отсутствуют
228	604140.17	3199878.04	данные отсутствуют	данные отсутствуют
229	604147.17	3199878.53	данные отсутствуют	данные отсутствуют
230	604106.24	3200245.98	данные отсутствуют	данные отсутствуют
231	604068.84	3200366.18	данные отсутствуют	данные отсутствуют
232	604076.07	3200316.23	данные отсутствуют	данные отсутствуют
Государственный регистратор				ФГИС ЕГРН
полное наименование должности			подпись	инициалы, фамилия

М.П.

Раздел 4.2

Выписка из Единого государственного реестра недвижимости об объекте недвижимости

Сведения о частях земельного участка

Земельный участок			
(вид объекта недвижимости)			
Лист №	Раздела 4.2	Всего листов раздела 4.2 :	Всего разделов: _____
Всего листов выписки: _____			
20.10.2022 № 99/2022/500780427			
Кадастровый номер:		22:33:040801:6140	

Номер точки	Координаты, м		Описание закрепления на местности	Средняя квадратическая погрешность определения координат характерных точек границы части земельного участка, м
	X	Y		
1	2	3	4	5
233	604077.93	3200306.65	данные отсутствуют	данные отсутствуют
234	604080.72	3200297.3	данные отсутствуют	данные отсутствуют
235	604084.41	3200288.26	данные отсутствуют	данные отсутствуют
236	604088.95	3200279.62	данные отсутствуют	данные отсутствуют
237	604094.32	3200271.47	данные отсутствуют	данные отсутствуют
238	604100.46	3200263.88	данные отсутствуют	данные отсутствуют
239	604104.61	3200259.67	данные отсутствуют	данные отсутствуют
240	604066.91	3200379.55	данные отсутствуют	данные отсутствуют
241	604066.14	3200384.9	данные отсутствуют	данные отсутствуют
242	603905.58	3200392.57	данные отсутствуют	данные отсутствуют
243	603901.62	3200393.53	данные отсутствуют	данные отсутствуют
244	603901.38	3200392.56	данные отсутствуют	данные отсутствуют
245	603905.34	3200391.6	данные отсутствуют	данные отсутствуют
246	603933.82	3200386.82	данные отсутствуют	данные отсутствуют
247	603932.84	3200387.03	данные отсутствуют	данные отсутствуют
248	603932.63	3200386.05	данные отсутствуют	данные отсутствуют
249	603933.61	3200385.85	данные отсутствуют	данные отсутствуют
Государственный регистратор				ФГИС ЕГРН
полное наименование должности			подпись	инициалы, фамилия

М.П.

Выписка из Единого государственного реестра недвижимости об объекте недвижимости

Сведения о частях земельного участка

Земельный участок			
(вид объекта недвижимости)			
Лист №	Раздела 4.2	Всего листов раздела 4.2 :	Всего разделов: _____
Всего листов выписки: _____			
20.10.2022 № 99/2022/500780427			
Кадастровый номер:		22:33:040801:6140	

Номер точки	Координаты, м		Описание закрепления на местности	Средняя квадратическая погрешность определения координат характерных точек границы части земельного участка, м
	X	Y		
1	2	3	4	5
250	603976.97	3200377.91	данные отсутствуют	данные отсутствуют
251	603975.99	3200378.11	данные отсутствуют	данные отсутствуют
252	603975.79	3200377.13	данные отсутствуют	данные отсутствуют
253	603976.77	3200376.93	данные отсутствуют	данные отсутствуют
254	604019.36	3200369.06	данные отсутствуют	данные отсутствуют
255	604018.38	3200369.27	данные отсутствуют	данные отсутствуют
256	604018.18	3200368.29	данные отсутствуют	данные отсутствуют
257	604019.15	3200368.08	данные отсутствуют	данные отсутствуют
258	604068.57	3200355.34	данные отсутствуют	данные отсутствуют
259	604068.72	3200358.56	данные отсутствуют	данные отсутствуют
260	604066.11	3200358.96	данные отсутствуют	данные отсутствуют
261	604065.96	3200357.97	данные отсутствуют	данные отсутствуют
262	604067.57	3200355.39	данные отсутствуют	данные отсутствуют
263	604077.68	3200308.08	данные отсутствуют	данные отсутствуют
264	604077.5	3200309.06	данные отсутствуют	данные отсутствуют
265	604076.52	3200308.89	данные отсутствуют	данные отсутствуют
266	604076.69	3200307.9	данные отсутствуют	данные отсутствуют
Государственный регистратор				ФГИС ЕГРН
полное наименование должности			подпись	инициалы, фамилия

М.П.

Раздел 4.2

Выписка из Единого государственного реестра недвижимости об объекте недвижимости

Сведения о частях земельного участка

Земельный участок			
(вид объекта недвижимости)			
Лист №	Раздела 4.2	Всего листов раздела 4.2 :	Всего разделов: _____
Всего листов выписки: _____			
20.10.2022 № 99/2022/500780427			
Кадастровый номер:		22:33:040801:6140	

Номер точки	Координаты, м		Описание закрепления на местности	Средняя квадратическая погрешность определения координат характерных точек границы части земельного участка, м
	X	Y		
1	2	3	4	5
267	604085.72	3200263.36	данные отсутствуют	данные отсутствуют
268	604085.53	3200264.34	данные отсутствуют	данные отсутствуют
269	604084.54	3200264.15	данные отсутствуют	данные отсутствуют
270	604084.74	3200263.17	данные отсутствуют	данные отсутствуют
271	604095.52	3200212.98	данные отсутствуют	данные отсутствуют
272	604095.34	3200213.96	данные отсутствуют	данные отсутствуют
273	604094.35	3200213.77	данные отсутствуют	данные отсутствуют
274	604094.54	3200212.79	данные отсутствуют	данные отсутствуют
275	604104.87	3200163.94	данные отсутствуют	данные отсутствуют
276	604104.68	3200164.92	данные отсутствуют	данные отсутствуют
277	604103.7	3200164.74	данные отсутствуют	данные отсутствуют
278	604103.88	3200163.75	данные отсутствуют	данные отсутствуют
279	604111.02	3200131.1	данные отсутствуют	данные отсутствуют
280	604110.29	3200134.47	данные отсутствуют	данные отсутствуют
281	604109.32	3200134.26	данные отсутствуют	данные отсутствуют
282	604110.04	3200130.9	данные отсутствуют	данные отсутствуют
283	603894.11	3200393.64	данные отсутствуют	данные отсутствуют
Государственный регистратор				ФГИС ЕГРН
полное наименование должности			подпись	инициалы, фамилия

М.П.

Раздел 4.2

Выписка из Единого государственного реестра недвижимости об объекте недвижимости

Сведения о частях земельного участка

Земельный участок			
(вид объекта недвижимости)			
Лист № __	Раздела 4.2	Всего листов раздела 4.2 : __	Всего разделов: __
Всего листов выписки: __			
20.10.2022 № 99/2022/500780427			
Кадастровый номер:		22:33:040801:6140	

Номер точки	Координаты, м		Описание закрепления на местности	Средняя квадратическая погрешность определения координат характерных точек границы части земельного участка, м
	X	Y		
1	2	3	4	5
284	603893.36	3200392.89	данные отсутствуют	данные отсутствуют
285	603898.41	3200381.47	данные отсутствуют	данные отсутствуют
286	603899.33	3200381.87	данные отсутствуют	данные отсутствуют

Государственный регистратор		ФГИС ЕГРН
полное наименование должности	подпись	инициалы, фамилия

М.П.

Выписка из Единого государственного реестра недвижимости об объекте недвижимости
Сведения о частях земельного участка

Земельный участок				
(вид объекта недвижимости)				
Лист № ____ Раздела 4.2		Всего листов раздела 4.2 : ____		Всего разделов: ____
Всего листов выписки: ____				
20.10.2022 № 99/2022/500780427				
Кадастровый номер:			22:33:040801:6140	
Сведения о характерных точках границы части (частей) земельного участка				
Учетный номер части: 7				
Система координат: СК кадастрового округа, зона 3				
Зона №				
Номер точки	Координаты, м		Описание закрепления на местности	Средняя квадратическая погрешность определения координат характерных точек границы части земельного участка, м
	X	Y		
1	2	3	4	5
1	604097.05	3200323.14	данные отсутствуют	данные отсутствуют
1	604097.05	3200323.14	данные отсутствуют	данные отсутствуют
2	604074.82	3200346.48	данные отсутствуют	данные отсутствуют
2	604074.82	3200346.48	данные отсутствуют	данные отсутствуют
2	604074.82	3200346.48	данные отсутствуют	данные отсутствуют
2	604074.82	3200346.48	данные отсутствуют	данные отсутствуют
2	604074.82	3200346.48	данные отсутствуют	данные отсутствуют
3	604072.36	3200366.17	данные отсутствуют	данные отсутствуют
3	604072.36	3200366.17	данные отсутствуют	данные отсутствуют
3	604072.36	3200366.17	данные отсутствуют	данные отсутствуют
3	604072.36	3200366.17	данные отсутствуют	данные отсутствуют
4	604049.34	3200366.26	данные отсутствуют	данные отсутствуют
4	604049.34	3200366.26	данные отсутствуют	данные отсутствуют
4	604049.34	3200366.26	данные отсутствуют	данные отсутствуют
5	604048.86	3200378.66	данные отсутствуют	данные отсутствуют
5	604048.86	3200378.66	данные отсутствуют	данные отсутствуют
6	604070.67	3200379.74	данные отсутствуют	данные отсутствуют
Государственный регистратор			ФГИС ЕГРН	
полное наименование должности			подпись	
			инициалы, фамилия	

М.П.

Выписка из Единого государственного реестра недвижимости об объекте недвижимости

Сведения о частях земельного участка

Земельный участок			
(вид объекта недвижимости)			
Лист №	Раздела 4.2	Всего листов раздела 4.2 :	Всего разделов: _____
Всего листов выписки: _____			
20.10.2022 № 99/2022/500780427			
Кадастровый номер:		22:33:040801:6140	

Номер точки	Координаты, м		Описание закрепления на местности	Средняя квадратическая погрешность определения координат характерных точек границы части земельного участка, м
	X	Y		
1	2	3	4	5
6	604070.67	3200379.74	данные отсутствуют	данные отсутствуют
6	604070.67	3200379.74	данные отсутствуют	данные отсутствуют
7	604070.09	3200384.38	данные отсутствуют	данные отсутствуют
7	604070.09	3200384.38	данные отсутствуют	данные отсутствуют
7	604070.09	3200384.38	данные отсутствуют	данные отсутствуют
8	603876.94	3200409.73	данные отсутствуют	данные отсутствуют
8	603876.94	3200409.73	данные отсутствуют	данные отсутствуют
9	603486.08	3200461.03	данные отсутствуют	данные отсутствуют
10	603482.49	3200429.76	данные отсутствуют	данные отсутствуют
10	603482.49	3200429.76	данные отсутствуют	данные отсутствуют
11	603872.93	3200381.21	данные отсутствуют	данные отсутствуют
12	603871.82	3200372.28	данные отсутствуют	данные отсутствуют
13	603481.51	3200420.88	данные отсутствуют	данные отсутствуют
13	603481.51	3200420.88	данные отсутствуют	данные отсутствуют
13	603481.51	3200420.88	данные отсутствуют	данные отсутствуют
17	604111.93	3199850.11	данные отсутствуют	данные отсутствуют
18	604149.74	3199880.6	данные отсутствуют	данные отсутствуют

Государственный регистратор		ФГИС ЕГРН
полное наименование должности	подпись	инициалы, фамилия

М.П.

Раздел 4.2

Выписка из Единого государственного реестра недвижимости об объекте недвижимости

Сведения о частях земельного участка

Земельный участок			
(вид объекта недвижимости)			
Лист №	Раздела 4.2	Всего листов раздела 4.2 :	Всего разделов: _____
Всего листов выписки: _____			
20.10.2022 № 99/2022/500780427			
Кадастровый номер:		22:33:040801:6140	

Номер точки	Координаты, м		Описание закрепления на местности	Средняя квадратическая погрешность определения координат характерных точек границы части земельного участка, м
	X	Y		
1	2	3	4	5
18	604149.74	3199880.6	данные отсутствуют	данные отсутствуют
19	604014.38	3200190.17	данные отсутствуют	данные отсутствуют
20	604005.2	3200189.37	данные отсутствуют	данные отсутствуют
21	604004.57	3200196.65	данные отсутствуют	данные отсутствуют
22	604013.74	3200197.44	данные отсутствуют	данные отсутствуют
23	603829.57	3200370.63	данные отсутствуют	данные отсутствуют
24	603822.84	3200367.3	данные отсутствуют	данные отсутствуют
25	603819.26	3200374.04	данные отсутствуют	данные отсутствуют
26	603826.35	3200377.47	данные отсутствуют	данные отсутствуют
26	603826.35	3200377.47	данные отсутствуют	данные отсутствуют
27	603661.54	3200387.67	данные отсутствуют	данные отсутствуют
28	603658.99	3200385.12	данные отсутствуют	данные отсутствуют
29	603656.44	3200387.67	данные отсутствуют	данные отсутствуют
30	603658.99	3200390.22	данные отсутствуют	данные отсутствуют
31	603507.62	3200402.03	данные отсутствуют	данные отсутствуют
31	603507.62	3200402.03	данные отсутствуют	данные отсутствуют
32	603505.08	3200399.49	данные отсутствуют	данные отсутствуют

Государственный регистратор		ФГИС ЕГРН
полное наименование должности	подпись	инициалы, фамилия

М.П.

Выписка из Единого государственного реестра недвижимости об объекте недвижимости

Сведения о частях земельного участка

Земельный участок			
(вид объекта недвижимости)			
Лист №	Раздела 4.2	Всего листов раздела 4.2 :	Всего разделов: _____
Всего листов выписки: _____			
20.10.2022 № 99/2022/500780427			
Кадастровый номер:		22:33:040801:6140	

Номер точки	Координаты, м		Описание закрепления на местности	Средняя квадратическая погрешность определения координат характерных точек границы части земельного участка, м
	X	Y		
1	2	3	4	5
32	603505.08	3200399.49	данные отсутствуют	данные отсутствуют
33	603502.53	3200402.03	данные отсутствуют	данные отсутствуют
33	603502.53	3200402.03	данные отсутствуют	данные отсутствуют
34	603505.08	3200404.58	данные отсутствуют	данные отсутствуют
34	603505.08	3200404.58	данные отсутствуют	данные отсутствуют
35	603550.42	3200433.34	данные отсутствуют	данные отсутствуют
35	603550.42	3200433.34	данные отсутствуют	данные отсутствуют
35	603550.42	3200433.34	данные отсутствуют	данные отсутствуют
36	603547.88	3200435.89	данные отсутствуют	данные отсутствуют
36	603547.88	3200435.89	данные отсутствуют	данные отсутствуют
36	603547.88	3200435.89	данные отсутствуют	данные отсутствуют
37	603550.42	3200438.43	данные отсутствуют	данные отсутствуют
37	603550.42	3200438.43	данные отсутствуют	данные отсутствуют
37	603550.42	3200438.43	данные отсутствуют	данные отсутствуют
38	603552.97	3200435.89	данные отсутствуют	данные отсутствуют
38	603552.97	3200435.89	данные отсутствуют	данные отсутствуют
38	603552.97	3200435.89	данные отсутствуют	данные отсутствуют

Государственный регистратор		ФГИС ЕГРН	
полное наименование должности		подпись	
		инициалы, фамилия	

М.П.

Раздел 4.2

Выписка из Единого государственного реестра недвижимости об объекте недвижимости

Сведения о частях земельного участка

Земельный участок			
(вид объекта недвижимости)			
Лист №	Раздела 4.2	Всего листов раздела 4.2 :	Всего разделов: _____
Всего листов выписки: _____			
20.10.2022 № 99/2022/500780427			
Кадастровый номер:		22:33:040801:6140	

Номер точки	Координаты, м		Описание закрепления на местности	Средняя квадратическая погрешность определения координат характерных точек границы части земельного участка, м
	X	Y		
1	2	3	4	5
39	603694.01	3200418.82	данные отсутствуют	данные отсутствуют
39	603694.01	3200418.82	данные отсутствуют	данные отсутствуют
40	603691.46	3200416.27	данные отсутствуют	данные отсутствуют
40	603691.46	3200416.27	данные отсутствуют	данные отсутствуют
41	603688.92	3200418.82	данные отсутствуют	данные отсутствуют
41	603688.92	3200418.82	данные отсутствуют	данные отсутствуют
42	603691.46	3200421.37	данные отсутствуют	данные отсутствуют
42	603691.46	3200421.37	данные отсутствуют	данные отсутствуют
43	603862.72	3200394.17	данные отсутствуют	данные отсутствуют
43	603862.72	3200394.17	данные отсутствуют	данные отсутствуют
43	603862.72	3200394.17	данные отсутствуют	данные отсутствуют
44	603855.42	3200399.59	данные отсутствуют	данные отсутствуют
44	603855.42	3200399.59	данные отсутствуют	данные отсутствуют
44	603855.42	3200399.59	данные отсутствуют	данные отсутствуют
45	603863.65	3200402.8	данные отсутствуют	данные отсутствуют
45	603863.65	3200402.8	данные отсутствуют	данные отсутствуют
45	603863.65	3200402.8	данные отсутствуют	данные отсутствуют

Государственный регистратор		ФГИС ЕГРН	
полное наименование должности		инициалы, фамилия	
		подпись	

М.П.

Раздел 4.2

Выписка из Единого государственного реестра недвижимости об объекте недвижимости

Сведения о частях земельного участка

Земельный участок			
(вид объекта недвижимости)			
Лист №	Раздела 4.2	Всего листов раздела 4.2 :	Всего разделов: _____
Всего листов выписки: _____			
20.10.2022 № 99/2022/500780427			
Кадастровый номер:		22:33:040801:6140	

Номер точки	Координаты, м		Описание закрепления на местности	Средняя квадратическая погрешность определения координат характерных точек границы части земельного участка, м
	X	Y		
1	2	3	4	5
46	603895.68	3200395.2	данные отсутствуют	данные отсутствуют
46	603895.68	3200395.2	данные отсутствуют	данные отсутствуют
47	603893.13	3200392.66	данные отсутствуют	данные отсутствуют
47	603893.13	3200392.66	данные отсутствуют	данные отсутствуют
48	603890.59	3200395.2	данные отсутствуют	данные отсутствуют
48	603890.59	3200395.2	данные отсутствуют	данные отсутствуют
49	603893.13	3200397.75	данные отсутствуют	данные отсутствуют
49	603893.13	3200397.75	данные отсутствуют	данные отсутствуют
50	603756.82	3200344.34	данные отсутствуют	данные отсутствуют
51	603754.86	3200344.61	данные отсутствуют	данные отсутствуют
52	603755.33	3200347.98	данные отсутствуют	данные отсутствуют
52	603755.33	3200347.98	данные отсутствуют	данные отсутствуют
53	603757.3	3200347.78	данные отсутствуют	данные отсутствуют
53	603757.3	3200347.78	данные отсутствуют	данные отсутствуют
54	603936.54	3199893.72	данные отсутствуют	данные отсутствуют
54	603936.54	3199893.72	данные отсутствуют	данные отсутствуют
54	603936.54	3199893.72	данные отсутствуют	данные отсутствуют

Государственный регистратор		ФГИС ЕГРН
полное наименование должности	подпись	инициалы, фамилия

М.П.

Раздел 4.2

Выписка из Единого государственного реестра недвижимости об объекте недвижимости

Сведения о частях земельного участка

Земельный участок			
(вид объекта недвижимости)			
Лист №	Раздела 4.2	Всего листов раздела 4.2 :	Всего разделов: _____
Всего листов выписки: _____			
20.10.2022 № 99/2022/500780427			
Кадастровый номер:		22:33:040801:6140	

Номер точки	Координаты, м		Описание закрепления на местности	Средняя квадратическая погрешность определения координат характерных точек границы части земельного участка, м
	X	Y		
1	2	3	4	5
55	603937.56	3200020.08	данные отсутствуют	данные отсутствуют
55	603937.56	3200020.08	данные отсутствуют	данные отсутствуют
55	603937.56	3200020.08	данные отсутствуют	данные отсутствуют
56	603938.24	3200123.31	данные отсутствуют	данные отсутствуют
56	603938.24	3200123.31	данные отсутствуют	данные отсутствуют
56	603938.24	3200123.31	данные отсутствуют	данные отсутствуют
57	603938.65	3200301.42	данные отсутствуют	данные отсутствуют
57	603938.65	3200301.42	данные отсутствуют	данные отсутствуют
57	603938.65	3200301.42	данные отсутствуют	данные отсутствуют
58	603939.47	3200374.29	данные отсутствуют	данные отсутствуют
58	603939.47	3200374.29	данные отсутствуют	данные отсутствуют
58	603939.47	3200374.29	данные отсутствуют	данные отсутствуют
59	603940.29	3200401.42	данные отсутствуют	данные отсутствуют
59	603940.29	3200401.42	данные отсутствуют	данные отсутствуют
59	603940.29	3200401.42	данные отсутствуют	данные отсутствуют
60	603936.3	3200401.94	данные отсутствуют	данные отсутствуют
60	603936.3	3200401.94	данные отсутствуют	данные отсутствуют

Государственный регистратор		ФГИС ЕГРН
полное наименование должности	подпись	инициалы, фамилия

М.П.

Раздел 4.2

Выписка из Единого государственного реестра недвижимости об объекте недвижимости

Сведения о частях земельного участка

Земельный участок			
(вид объекта недвижимости)			
Лист №	Раздела 4.2	Всего листов раздела 4.2 :	Всего разделов: _____
Всего листов выписки: _____			
20.10.2022 № 99/2022/500780427			
Кадастровый номер:		22:33:040801:6140	

Номер точки	Координаты, м		Описание закрепления на местности	Средняя квадратическая погрешность определения координат характерных точек границы части земельного участка, м
	X	Y		
1	2	3	4	5
60	603936.3	3200401.94	данные отсутствуют	данные отсутствуют
61	603935.47	3200374.37	данные отсутствуют	данные отсутствуют
61	603935.47	3200374.37	данные отсутствуют	данные отсутствуют
61	603935.47	3200374.37	данные отсутствуют	данные отсутствуют
62	603934.65	3200301.44	данные отсутствуют	данные отсутствуют
62	603934.65	3200301.44	данные отсутствуют	данные отсутствуют
62	603934.65	3200301.44	данные отсутствуют	данные отсутствуют
63	603934.24	3200123.32	данные отсутствуют	данные отсутствуют
63	603934.24	3200123.32	данные отсутствуют	данные отсутствуют
63	603934.24	3200123.32	данные отсутствуют	данные отсутствуют
64	603933.56	3200020.11	данные отсутствуют	данные отсутствуют
64	603933.56	3200020.11	данные отсутствуют	данные отсутствуют
64	603933.56	3200020.11	данные отсутствуют	данные отсутствуют
65	603932.54	3199893.74	данные отсутствуют	данные отсутствуют
65	603932.54	3199893.74	данные отсутствуют	данные отсутствуют
65	603932.54	3199893.74	данные отсутствуют	данные отсутствуют
66	603932.53	3199860.13	данные отсутствуют	данные отсутствуют

Государственный регистратор		ФГИС ЕГРН
полное наименование должности	подпись	инициалы, фамилия

М.П.

Раздел 4.2

Выписка из Единого государственного реестра недвижимости об объекте недвижимости

Сведения о частях земельного участка

Земельный участок			
(вид объекта недвижимости)			
Лист №	Раздела 4.2	Всего листов раздела 4.2 :	Всего разделов: _____
Всего листов выписки: _____		Всего листов выписки: _____	
20.10.2022 № 99/2022/500780427			
Кадастровый номер:		22:33:040801:6140	

Номер точки	Координаты, м		Описание закрепления на местности	Средняя квадратическая погрешность определения координат характерных точек границы части земельного участка, м
	X	Y		
1	2	3	4	5
66	603932.53	3199860.13	данные отсутствуют	данные отсутствуют
66	603932.53	3199860.13	данные отсутствуют	данные отсутствуют
67	603936.53	3199859.91	данные отсутствуют	данные отсутствуют
67	603936.53	3199859.91	данные отсутствуют	данные отсутствуют
67	603936.53	3199859.91	данные отсутствуют	данные отсутствуют
68	604077.67	3200041.15	данные отсутствуют	данные отсутствуют
69	604081.32	3200232.21	данные отсутствуют	данные отсутствуют
70	604077.22	3200265.69	данные отсутствуют	данные отсутствуют
71	604061	3200293.35	данные отсутствуют	данные отсутствуют
72	604033.36	3200308.85	данные отсутствуют	данные отсутствуют
73	603810.45	3200341.64	данные отсутствуют	данные отсутствуют
74	603754.27	3200348.36	данные отсутствуют	данные отсутствуют
75	603753.8	3200344.4	данные отсутствуют	данные отсутствуют
76	603809.95	3200337.67	данные отсутствуют	данные отсутствуют
77	604032.01	3200305	данные отсутствуют	данные отсутствуют
78	604058.08	3200290.41	данные отсутствуют	данные отсутствуют
79	604073.35	3200264.39	данные отсутствуют	данные отсутствуют

Государственный регистратор		ФГИС ЕГРН
полное наименование должности	подпись	инициалы, фамилия

М.П.

Раздел 4.2

Выписка из Единого государственного реестра недвижимости об объекте недвижимости

Сведения о частях земельного участка

Земельный участок			
(вид объекта недвижимости)			
Лист №	Раздела 4.2	Всего листов раздела 4.2 :	Всего разделов: _____
Всего листов выписки: _____			
20.10.2022 № 99/2022/500780427			
Кадастровый номер:		22:33:040801:6140	

Номер точки	Координаты, м		Описание закрепления на местности	Средняя квадратическая погрешность определения координат характерных точек границы части земельного участка, м
	X	Y		
1	2	3	4	5
80	604077.32	3200232	данные отсутствуют	данные отсутствуют
81	604073.67	3200041.23	данные отсутствуют	данные отсутствуют
82	604069.91	3199852.46	данные отсутствуют	данные отсутствуют
83	604073.91	3199852.23	данные отсутствуют	данные отсутствуют
84	604040.69	3200195.49	данные отсутствуют	данные отсутствуют
85	604028.73	3200389.81	данные отсутствуют	данные отсутствуют
86	603965.3	3200398.13	данные отсутствуют	данные отсутствуют
87	603978.81	3200191.62	данные отсутствуют	данные отсутствуют
88	604000.16	3199856.35	данные отсутствуют	данные отсутствуют
89	604062.5	3199852.87	данные отсутствуют	данные отсутствуют
90	604140.52	3199958	данные отсутствуют	данные отсутствуют
91	604086.09	3199928.68	данные отсутствуют	данные отсутствуют
92	604069.47	3199852.48	данные отсутствуют	данные отсутствуют
93	603890.08	3200408.01	данные отсутствуют	данные отсутствуют
94	603830.17	3200415.87	данные отсутствуют	данные отсутствуют
95	603813.67	3200398.13	данные отсутствуют	данные отсутствуют
96	603687.77	3200404.23	данные отсутствуют	данные отсутствуют
Государственный регистратор				ФГИС ЕГРН
полное наименование должности			подпись	инициалы, фамилия

М.П.

Раздел 4.2

Выписка из Единого государственного реестра недвижимости об объекте недвижимости

Сведения о частях земельного участка

Земельный участок			
(вид объекта недвижимости)			
Лист №	Раздела 4.2	Всего листов раздела 4.2 :	Всего разделов: _____
Всего листов выписки: _____			
20.10.2022 № 99/2022/500780427			
Кадастровый номер:		22:33:040801:6140	

Номер точки	Координаты, м		Описание закрепления на местности	Средняя квадратическая погрешность определения координат характерных точек границы части земельного участка, м
	X	Y		
1	2	3	4	5
97	603865.95	3200382.08	данные отсутствуют	данные отсутствуют
98	603832.58	3200346.22	данные отсутствуют	данные отсутствуют
99	603858.38	3200373.95	данные отсутствуют	данные отсутствуют
100	603479.87	3200387.21	данные отсутствуют	данные отсутствуют
101	603502.86	3200385.06	данные отсутствуют	данные отсутствуют
102	603656.78	3200370.74	данные отсутствуют	данные отсутствуют
103	604121.42	3200118.45	данные отсутствуют	данные отсутствуют
104	604117.7	3200149.71	данные отсутствуют	данные отсутствуют
105	604114.6	3200166.27	данные отсутствуют	данные отсутствуют
106	604105.25	3200215.38	данные отсутствуют	данные отсутствуют
107	604095.45	3200265.69	данные отсутствуют	данные отсутствуют
108	604087.43	3200310.34	данные отсутствуют	данные отсутствуют
109	604082.38	3200338.55	данные отсутствуют	данные отсутствуют
110	604049.08	3200372.94	данные отсутствуют	данные отсутствуют
111	604020.91	3200378.95	данные отсутствуют	данные отсутствуют
112	603978.51	3200387.8	данные отсутствуют	данные отсутствуют
113	603935.35	3200396.72	данные отсутствуют	данные отсутствуют
Государственный регистратор				ФГИС ЕГРН
полное наименование должности			подпись	инициалы, фамилия

М.П.

Раздел 4.2

Выписка из Единого государственного реестра недвижимости об объекте недвижимости

Сведения о частях земельного участка

Земельный участок			
<small>(вид объекта недвижимости)</small>			
Лист №	Раздела 4.2	Всего листов раздела 4.2 :	Всего разделов: _____
Всего листов выписки: _____			
20.10.2022 № 99/2022/500780427			
Кадастровый номер:		22:33:040801:6140	

Номер точки	Координаты, м		Описание закрепления на местности	Средняя квадратическая погрешность определения координат характерных точек границы части земельного участка, м
	X	Y		
1	2	3	4	5
114	603915.79	3200400.78	данные отсутствуют	данные отсутствуют
115	603919.6	3200404.13	данные отсутствуют	данные отсутствуют
116	603891.32	3200407.84	данные отсутствуют	данные отсутствуют
117	603889.75	3200406.49	данные отсутствуют	данные отсутствуют
118	603862.22	3200410.42	данные отсутствуют	данные отсутствуют
119	603692.71	3200430.87	данные отсутствуют	данные отсутствуют
120	603551.62	3200447.93	данные отсутствуют	данные отсутствуют
121	603485.46	3200455.64	данные отсутствуют	данные отсутствуют
122	603483.11	3200435.17	данные отсутствуют	данные отсутствуют
123	603549.22	3200427.47	данные отсутствуют	данные отсутствуют
124	603690.22	3200410.42	данные отсутствуют	данные отсутствуют
125	603859.28	3200389.12	данные отсутствуют	данные отсутствуют
126	603892.71	3200384.32	данные отсутствуют	данные отсутствуют
127	603899.68	3200382.67	данные отсутствуют	данные отсутствуют
128	603931.1	3200376.16	данные отсутствуют	данные отсутствуют
129	603974.25	3200367.24	данные отсутствуют	данные отсутствуют
130	604016.6	3200358.4	данные отсутствуют	данные отсутствуют
Государственный регистратор				ФГИС ЕГРН
полное наименование должности			подпись	инициалы, фамилия

М.П.

Раздел 4.2

Выписка из Единого государственного реестра недвижимости об объекте недвижимости

Сведения о частях земельного участка

Земельный участок			
(вид объекта недвижимости)			
Лист №	Раздела 4.2	Всего листов раздела 4.2 :	Всего разделов: _____
Всего листов выписки: _____			
20.10.2022 № 99/2022/500780427			
Кадастровый номер:		22:33:040801:6140	

Номер точки	Координаты, м		Описание закрепления на местности	Средняя квадратическая погрешность определения координат характерных точек границы части земельного участка, м
	X	Y		
1	2	3	4	5
131	604059.11	3200349.33	данные отсутствуют	данные отсутствуют
132	604066.76	3200306.63	данные отсутствуют	данные отсутствуют
133	604074.8	3200261.9	данные отсутствуют	данные отсутствуют
134	604084.63	3200211.39	данные отсутствуют	данные отсутствуют
135	604093.96	3200162.39	данные отсутствуют	данные отсутствуют
136	604100.09	3200129.65	данные отсутствуют	данные отсутствуют
137	604102.46	3200115.31	данные отсутствуют	данные отсутствуют
138	603763.61	3200394.8	данные отсутствуют	данные отсутствуют
139	603766.97	3200424.16	данные отсутствуют	данные отсутствуют
140	603763	3200424.68	данные отсутствуют	данные отсутствуют
141	603759.65	3200395.3	данные отсутствуют	данные отсутствуют
142	603757.94	3200345.31	данные отсутствуют	данные отсутствуют
143	603762.58	3200385.88	данные отсутствуют	данные отсутствуют
144	603758.63	3200386.37	данные отсутствуют	данные отсутствуют
145	603754.44	3200349.65	данные отсутствуют	данные отсутствуют
146	603708.83	3200354.19	данные отсутствуют	данные отсутствуют
147	603499.22	3200375.93	данные отсутствуют	данные отсутствуют
Государственный регистратор				ФГИС ЕГРН
полное наименование должности			подпись	инициалы, фамилия

М.П.

Выписка из Единого государственного реестра недвижимости об объекте недвижимости

Сведения о частях земельного участка

Земельный участок			
(вид объекта недвижимости)			
Лист №	Раздела 4.2	Всего листов раздела 4.2 :	Всего разделов: _____
Всего листов выписки: _____			
20.10.2022 № 99/2022/500780427			
Кадастровый номер:		22:33:040801:6140	

Номер точки	Координаты, м		Описание закрепления на местности	Средняя квадратическая погрешность определения координат характерных точек границы части земельного участка, м
	X	Y		
1	2	3	4	5
148	603479.39	3200377.59	данные отсутствуют	данные отсутствуют
149	603479.2	3200373.59	данные отсутствуют	данные отсутствуют
150	603498.85	3200371.95	данные отсутствуют	данные отсутствуют
151	603708.43	3200350.21	данные отсутствуют	данные отсутствуют
152	603755	3200345.6	данные отсутствуют	данные отсутствуют
153	603756.97	3200345.41	данные отсутствуют	данные отсутствуют
154	603601.55	3200414.96	данные отсутствуют	данные отсутствуют
155	603614.81	3200444.13	данные отсутствуют	данные отсутствуют
156	603493.74	3200273.67	данные отсутствуют	данные отсутствуют
157	603567.28	3200339.58	данные отсутствуют	данные отсутствуют
158	603597.67	3200406.42	данные отсутствуют	данные отсутствуют
159	603473.91	3200265.28	данные отсутствуют	данные отсутствуют
160	604075.12	3200346.16	данные отсутствуют	данные отсутствуют
161	603486.15	3200461.02	данные отсутствуют	данные отсутствуют
162	603486.02	3200460.51	данные отсутствуют	данные отсутствуют
163	603481.33	3200417.18	данные отсутствуют	данные отсутствуют
164	603585.93	3200403.76	данные отсутствуют	данные отсутствуют
Государственный регистратор				ФГИС ЕГРН
полное наименование должности			подпись	инициалы, фамилия

М.П.

Выписка из Единого государственного реестра недвижимости об объекте недвижимости

Сведения о частях земельного участка

Земельный участок			
(вид объекта недвижимости)			
Лист №	Раздела 4.2	Всего листов раздела 4.2 :	Всего разделов: _____
Всего листов выписки: _____			
20.10.2022 № 99/2022/500780427			
Кадастровый номер:		22:33:040801:6140	

Номер точки	Координаты, м		Описание закрепления на местности	Средняя квадратическая погрешность определения координат характерных точек границы части земельного участка, м
	X	Y		
1	2	3	4	5
165	603739.88	3200386.37	данные отсутствуют	данные отсутствуют
166	603820.28	3200374.53	данные отсутствуют	данные отсутствуют
167	603828.29	3200373.35	данные отсутствуют	данные отсутствуют
168	603845.7	3200370.79	данные отсутствуют	данные отсутствуют
169	603963.28	3200357.28	данные отсутствуют	данные отсутствуют
170	604037.23	3200350.56	данные отсутствуют	данные отсутствуют
171	603960.38	3200398.78	данные отсутствуют	данные отсутствуют
172	603960.89	3200386.98	данные отсутствуют	данные отсутствуют
173	603963.4	3200373.38	данные отсутствуют	данные отсутствуют
174	603967.75	3200360.26	данные отсутствуют	данные отсутствуют
175	603973.87	3200347.86	данные отсутствуют	данные отсутствуют
176	603975.59	3200334.1	данные отсутствуют	данные отсутствуют
177	603978.81	3200318.52	данные отсутствуют	данные отсутствуют
178	603984.46	3200303.65	данные отсутствуют	данные отсутствуют
179	603992.39	3200289.87	данные отсутствуют	данные отсутствуют
180	604002.41	3200277.51	данные отсутствуют	данные отсутствуют
181	604024.64	3200254.17	данные отсутствуют	данные отсутствуют
Государственный регистратор				ФГИС ЕГРН
полное наименование должности			подпись	инициалы, фамилия

М.П.

Раздел 4.2

Выписка из Единого государственного реестра недвижимости об объекте недвижимости

Сведения о частях земельного участка

Земельный участок			
(вид объекта недвижимости)			
Лист №	Раздела 4.2	Всего листов раздела 4.2 :	Всего разделов: _____
Всего листов выписки: _____			
20.10.2022 № 99/2022/500780427			
Кадастровый номер:		22:33:040801:6140	

Номер точки	Координаты, м		Описание закрепления на местности	Средняя квадратическая погрешность определения координат характерных точек границы части земельного участка, м
	X	Y		
1	2	3	4	5
182	604030.53	3200248.48	данные отсутствуют	данные отсутствуют
183	604073.92	3200209.82	данные отсутствуют	данные отсутствуют
184	604085.89	3200200.67	данные отсутствуют	данные отсутствуют
185	604099.1	3200193.43	данные отсутствуют	данные отсутствуют
186	604113.1	3200188.3	данные отсутствуют	данные отсутствуют
187	604049.89	3199853.57	данные отсутствуют	данные отсутствуют
188	604030.76	3200123.87	данные отсутствуют	данные отсутствуют
189	604011.79	3200392.03	данные отсутствуют	данные отсутствуют
190	604007.74	3200392.56	данные отсутствуют	данные отсутствуют
191	604026.77	3200123.59	данные отсутствуют	данные отсутствуют
192	604045.86	3199853.8	данные отсутствуют	данные отсутствуют
193	604098.76	3200244.82	данные отсутствуют	данные отсутствуют
194	604092.85	3200243.47	данные отсутствуют	данные отсутствуют
195	604085.12	3200241.12	данные отсутствуют	данные отсутствуют
196	604077.61	3200238.15	данные отсутствуют	данные отсутствуют
197	604070.36	3200234.59	данные отсутствуют	данные отсутствуют
198	604063.42	3200230.45	данные отсутствуют	данные отсутствуют
Государственный регистратор				ФГИС ЕГРН
полное наименование должности			подпись	инициалы, фамилия

М.П.

Раздел 4.2

Выписка из Единого государственного реестра недвижимости об объекте недвижимости

Сведения о частях земельного участка

Земельный участок			
(вид объекта недвижимости)			
Лист №	Раздела 4.2	Всего листов раздела 4.2 :	Всего разделов: _____
Всего листов выписки: _____			
20.10.2022 № 99/2022/500780427			
Кадастровый номер:		22:33:040801:6140	

Номер точки	Координаты, м		Описание закрепления на местности	Средняя квадратическая погрешность определения координат характерных точек границы части земельного участка, м
	X	Y		
1	2	3	4	5
199	604056.83	3200225.76	данные отсутствуют	данные отсутствуют
200	604050.65	3200220.56	данные отсутствуют	данные отсутствуют
201	604044.91	3200214.88	данные отсутствуют	данные отсутствуют
202	604039.64	3200208.75	данные отсутствуют	данные отсутствуют
203	604038.41	3200207.15	данные отсутствуют	данные отсутствуют
204	604033.79	3200200.53	данные отсутствуют	данные отсутствуют
205	604029.71	3200193.55	данные отсутствуют	данные отсутствуют
206	604026.22	3200186.26	данные отсутствуют	данные отсутствуют
207	604023.33	3200178.72	данные отсутствуют	данные отсутствуют
208	604021.05	3200170.97	данные отсутствуют	данные отсутствуют
209	604019.41	3200163.06	данные отсутствуют	данные отсутствуют
210	604018.41	3200155.04	данные отсутствуют	данные отсутствуют
211	604018.06	3200146.97	данные отсутствуют	данные отсутствуют
212	604018.36	3200138.89	данные отсутствуют	данные отсутствуют
213	604038.83	3199966.21	данные отсутствуют	данные отсутствуют
214	604040.47	3199956.53	данные отсутствуют	данные отсутствуют
215	604043.04	3199947.06	данные отсутствуют	данные отсутствуют
Государственный регистратор				ФГИС ЕГРН
полное наименование должности			подпись	инициалы, фамилия

М.П.

Раздел 4.2

Выписка из Единого государственного реестра недвижимости об объекте недвижимости

Сведения о частях земельного участка

Земельный участок			
(вид объекта недвижимости)			
Лист №	Раздела 4.2	Всего листов раздела 4.2 :	Всего разделов: _____
Всего листов выписки: _____			
20.10.2022 № 99/2022/500780427			
Кадастровый номер:		22:33:040801:6140	

Номер точки	Координаты, м		Описание закрепления на местности	Средняя квадратическая погрешность определения координат характерных точек границы части земельного участка, м
	X	Y		
1	2	3	4	5
216	604046.54	3199937.89	данные отсутствуют	данные отсутствуют
217	604050.91	3199929.11	данные отсутствуют	данные отсутствуют
218	604056.13	3199920.79	данные отсутствуют	данные отсутствуют
219	604062.13	3199913.03	данные отсутствуют	данные отсутствуют
220	604068.87	3199905.89	данные отсутствуют	данные отсутствуют
221	604076.27	3199899.45	данные отсутствуют	данные отсутствуют
222	604084.27	3199893.76	данные отсутствуют	данные отсутствуют
223	604092.79	3199888.89	данные отсутствуют	данные отсутствуют
224	604101.75	3199884.87	данные отсутствуют	данные отсутствуют
225	604111.05	3199881.76	данные отсутствуют	данные отсутствуют
226	604120.62	3199879.56	данные отсутствуют	данные отсутствуют
227	604130.36	3199878.32	данные отсутствуют	данные отсутствуют
228	604140.17	3199878.04	данные отсутствуют	данные отсутствуют
229	604147.17	3199878.53	данные отсутствуют	данные отсутствуют
230	604106.24	3200245.98	данные отсутствуют	данные отсутствуют
231	604068.84	3200366.18	данные отсутствуют	данные отсутствуют
232	604076.07	3200316.23	данные отсутствуют	данные отсутствуют
Государственный регистратор				ФГИС ЕГРН
полное наименование должности			подпись	инициалы, фамилия

М.П.

Раздел 4.2

Выписка из Единого государственного реестра недвижимости об объекте недвижимости

Сведения о частях земельного участка

Земельный участок			
(вид объекта недвижимости)			
Лист №	Раздела 4.2	Всего листов раздела 4.2 :	Всего разделов: _____
Всего листов выписки: _____			
20.10.2022 № 99/2022/500780427			
Кадастровый номер:		22:33:040801:6140	

Номер точки	Координаты, м		Описание закрепления на местности	Средняя квадратическая погрешность определения координат характерных точек границы части земельного участка, м
	X	Y		
1	2	3	4	5
233	604077.93	3200306.65	данные отсутствуют	данные отсутствуют
234	604080.72	3200297.3	данные отсутствуют	данные отсутствуют
235	604084.41	3200288.26	данные отсутствуют	данные отсутствуют
236	604088.95	3200279.62	данные отсутствуют	данные отсутствуют
237	604094.32	3200271.47	данные отсутствуют	данные отсутствуют
238	604100.46	3200263.88	данные отсутствуют	данные отсутствуют
239	604104.61	3200259.67	данные отсутствуют	данные отсутствуют
240	604066.91	3200379.55	данные отсутствуют	данные отсутствуют
241	604066.14	3200384.9	данные отсутствуют	данные отсутствуют
242	603905.58	3200392.57	данные отсутствуют	данные отсутствуют
243	603901.62	3200393.53	данные отсутствуют	данные отсутствуют
244	603901.38	3200392.56	данные отсутствуют	данные отсутствуют
245	603905.34	3200391.6	данные отсутствуют	данные отсутствуют
246	603933.82	3200386.82	данные отсутствуют	данные отсутствуют
247	603932.84	3200387.03	данные отсутствуют	данные отсутствуют
248	603932.63	3200386.05	данные отсутствуют	данные отсутствуют
249	603933.61	3200385.85	данные отсутствуют	данные отсутствуют
Государственный регистратор				ФГИС ЕГРН
полное наименование должности			подпись	инициалы, фамилия

М.П.

Выписка из Единого государственного реестра недвижимости об объекте недвижимости

Сведения о частях земельного участка

Земельный участок			
(вид объекта недвижимости)			
Лист №	Раздела 4.2	Всего листов раздела 4.2 :	Всего разделов: _____
Всего листов выписки: _____			
20.10.2022 № 99/2022/500780427			
Кадастровый номер:		22:33:040801:6140	

Номер точки	Координаты, м		Описание закрепления на местности	Средняя квадратическая погрешность определения координат характерных точек границы части земельного участка, м
	X	Y		
1	2	3	4	5
250	603976.97	3200377.91	данные отсутствуют	данные отсутствуют
251	603975.99	3200378.11	данные отсутствуют	данные отсутствуют
252	603975.79	3200377.13	данные отсутствуют	данные отсутствуют
253	603976.77	3200376.93	данные отсутствуют	данные отсутствуют
254	604019.36	3200369.06	данные отсутствуют	данные отсутствуют
255	604018.38	3200369.27	данные отсутствуют	данные отсутствуют
256	604018.18	3200368.29	данные отсутствуют	данные отсутствуют
257	604019.15	3200368.08	данные отсутствуют	данные отсутствуют
258	604068.57	3200355.34	данные отсутствуют	данные отсутствуют
259	604068.72	3200358.56	данные отсутствуют	данные отсутствуют
260	604066.11	3200358.96	данные отсутствуют	данные отсутствуют
261	604065.96	3200357.97	данные отсутствуют	данные отсутствуют
262	604067.57	3200355.39	данные отсутствуют	данные отсутствуют
263	604077.68	3200308.08	данные отсутствуют	данные отсутствуют
264	604077.5	3200309.06	данные отсутствуют	данные отсутствуют
265	604076.52	3200308.89	данные отсутствуют	данные отсутствуют
266	604076.69	3200307.9	данные отсутствуют	данные отсутствуют
Государственный регистратор				ФГИС ЕГРН
полное наименование должности			подпись	инициалы, фамилия

М.П.

Раздел 4.2

Выписка из Единого государственного реестра недвижимости об объекте недвижимости

Сведения о частях земельного участка

Земельный участок			
(вид объекта недвижимости)			
Лист №	Раздела 4.2	Всего листов раздела 4.2 :	Всего разделов: _____
Всего листов выписки: _____			
20.10.2022 № 99/2022/500780427			
Кадастровый номер:		22:33:040801:6140	

Номер точки	Координаты, м		Описание закрепления на местности	Средняя квадратическая погрешность определения координат характерных точек границы части земельного участка, м
	X	Y		
1	2	3	4	5
267	604085.72	3200263.36	данные отсутствуют	данные отсутствуют
268	604085.53	3200264.34	данные отсутствуют	данные отсутствуют
269	604084.54	3200264.15	данные отсутствуют	данные отсутствуют
270	604084.74	3200263.17	данные отсутствуют	данные отсутствуют
271	604095.52	3200212.98	данные отсутствуют	данные отсутствуют
272	604095.34	3200213.96	данные отсутствуют	данные отсутствуют
273	604094.35	3200213.77	данные отсутствуют	данные отсутствуют
274	604094.54	3200212.79	данные отсутствуют	данные отсутствуют
275	604104.87	3200163.94	данные отсутствуют	данные отсутствуют
276	604104.68	3200164.92	данные отсутствуют	данные отсутствуют
277	604103.7	3200164.74	данные отсутствуют	данные отсутствуют
278	604103.88	3200163.75	данные отсутствуют	данные отсутствуют
279	604111.02	3200131.1	данные отсутствуют	данные отсутствуют
280	604110.29	3200134.47	данные отсутствуют	данные отсутствуют
281	604109.32	3200134.26	данные отсутствуют	данные отсутствуют
282	604110.04	3200130.9	данные отсутствуют	данные отсутствуют
283	603894.11	3200393.64	данные отсутствуют	данные отсутствуют
Государственный регистратор				ФГИС ЕГРН
полное наименование должности			подпись	инициалы, фамилия

М.П.

Раздел 4.2

Выписка из Единого государственного реестра недвижимости об объекте недвижимости

Сведения о частях земельного участка

Земельный участок			
(вид объекта недвижимости)			
Лист № __	Раздела 4.2	Всего листов раздела 4.2 : __	Всего разделов: __
Всего листов выписки: __			
20.10.2022 № 99/2022/500780427			
Кадастровый номер:		22:33:040801:6140	

Номер точки	Координаты, м		Описание закрепления на местности	Средняя квадратическая погрешность определения координат характерных точек границы части земельного участка, м
	X	Y		
1	2	3	4	5
284	603893.36	3200392.89	данные отсутствуют	данные отсутствуют
285	603898.41	3200381.47	данные отсутствуют	данные отсутствуют
286	603899.33	3200381.87	данные отсутствуют	данные отсутствуют

Государственный регистратор		ФГИС ЕГРН
полное наименование должности	подпись	инициалы, фамилия

М.П.

Выписка из Единого государственного реестра недвижимости об объекте недвижимости
Сведения о частях земельного участка

Земельный участок				
(вид объекта недвижимости)				
Лист № ____ Раздела 4.2		Всего листов раздела 4.2 : ____		Всего разделов: ____
Всего листов выписки: ____				
20.10.2022 № 99/2022/500780427				
Кадастровый номер:			22:33:040801:6140	
Сведения о характерных точках границы части (частей) земельного участка				
Учетный номер части: 8				
Система координат: СК кадастрового округа, зона 3				
Зона №				
Номер точки	Координаты, м		Описание закрепления на местности	Средняя квадратическая погрешность определения координат характерных точек границы части земельного участка, м
	X	Y		
1	2	3	4	5
1	604097.05	3200323.14	данные отсутствуют	данные отсутствуют
1	604097.05	3200323.14	данные отсутствуют	данные отсутствуют
2	604074.82	3200346.48	данные отсутствуют	данные отсутствуют
2	604074.82	3200346.48	данные отсутствуют	данные отсутствуют
2	604074.82	3200346.48	данные отсутствуют	данные отсутствуют
2	604074.82	3200346.48	данные отсутствуют	данные отсутствуют
2	604074.82	3200346.48	данные отсутствуют	данные отсутствуют
3	604072.36	3200366.17	данные отсутствуют	данные отсутствуют
3	604072.36	3200366.17	данные отсутствуют	данные отсутствуют
3	604072.36	3200366.17	данные отсутствуют	данные отсутствуют
3	604072.36	3200366.17	данные отсутствуют	данные отсутствуют
4	604049.34	3200366.26	данные отсутствуют	данные отсутствуют
4	604049.34	3200366.26	данные отсутствуют	данные отсутствуют
4	604049.34	3200366.26	данные отсутствуют	данные отсутствуют
5	604048.86	3200378.66	данные отсутствуют	данные отсутствуют
5	604048.86	3200378.66	данные отсутствуют	данные отсутствуют
6	604070.67	3200379.74	данные отсутствуют	данные отсутствуют
Государственный регистратор			ФГИС ЕГРН	
полное наименование должности			подпись	
			инициалы, фамилия	

М.П.

Выписка из Единого государственного реестра недвижимости об объекте недвижимости

Сведения о частях земельного участка

Земельный участок			
(вид объекта недвижимости)			
Лист №	Раздела 4.2	Всего листов раздела 4.2 :	Всего разделов: _____
Всего листов выписки: _____			
20.10.2022 № 99/2022/500780427			
Кадастровый номер:		22:33:040801:6140	

Номер точки	Координаты, м		Описание закрепления на местности	Средняя квадратическая погрешность определения координат характерных точек границы части земельного участка, м
	X	Y		
1	2	3	4	5
6	604070.67	3200379.74	данные отсутствуют	данные отсутствуют
6	604070.67	3200379.74	данные отсутствуют	данные отсутствуют
7	604070.09	3200384.38	данные отсутствуют	данные отсутствуют
7	604070.09	3200384.38	данные отсутствуют	данные отсутствуют
7	604070.09	3200384.38	данные отсутствуют	данные отсутствуют
8	603876.94	3200409.73	данные отсутствуют	данные отсутствуют
8	603876.94	3200409.73	данные отсутствуют	данные отсутствуют
9	603486.08	3200461.03	данные отсутствуют	данные отсутствуют
10	603482.49	3200429.76	данные отсутствуют	данные отсутствуют
10	603482.49	3200429.76	данные отсутствуют	данные отсутствуют
11	603872.93	3200381.21	данные отсутствуют	данные отсутствуют
12	603871.82	3200372.28	данные отсутствуют	данные отсутствуют
13	603481.51	3200420.88	данные отсутствуют	данные отсутствуют
13	603481.51	3200420.88	данные отсутствуют	данные отсутствуют
13	603481.51	3200420.88	данные отсутствуют	данные отсутствуют
17	604111.93	3199850.11	данные отсутствуют	данные отсутствуют
18	604149.74	3199880.6	данные отсутствуют	данные отсутствуют
Государственный регистратор				ФГИС ЕГРН
полное наименование должности			подпись	инициалы, фамилия

М.П.

Раздел 4.2

Выписка из Единого государственного реестра недвижимости об объекте недвижимости

Сведения о частях земельного участка

Земельный участок			
(вид объекта недвижимости)			
Лист №	Раздела 4.2	Всего листов раздела 4.2 :	Всего разделов: _____
Всего листов выписки: _____			
20.10.2022 № 99/2022/500780427			
Кадастровый номер:		22:33:040801:6140	

Номер точки	Координаты, м		Описание закрепления на местности	Средняя квадратическая погрешность определения координат характерных точек границы части земельного участка, м
	X	Y		
1	2	3	4	5
18	604149.74	3199880.6	данные отсутствуют	данные отсутствуют
19	604014.38	3200190.17	данные отсутствуют	данные отсутствуют
20	604005.2	3200189.37	данные отсутствуют	данные отсутствуют
21	604004.57	3200196.65	данные отсутствуют	данные отсутствуют
22	604013.74	3200197.44	данные отсутствуют	данные отсутствуют
23	603829.57	3200370.63	данные отсутствуют	данные отсутствуют
24	603822.84	3200367.3	данные отсутствуют	данные отсутствуют
25	603819.26	3200374.04	данные отсутствуют	данные отсутствуют
26	603826.35	3200377.47	данные отсутствуют	данные отсутствуют
26	603826.35	3200377.47	данные отсутствуют	данные отсутствуют
27	603661.54	3200387.67	данные отсутствуют	данные отсутствуют
28	603658.99	3200385.12	данные отсутствуют	данные отсутствуют
29	603656.44	3200387.67	данные отсутствуют	данные отсутствуют
30	603658.99	3200390.22	данные отсутствуют	данные отсутствуют
31	603507.62	3200402.03	данные отсутствуют	данные отсутствуют
31	603507.62	3200402.03	данные отсутствуют	данные отсутствуют
32	603505.08	3200399.49	данные отсутствуют	данные отсутствуют

Государственный регистратор		ФГИС ЕГРН
полное наименование должности	подпись	инициалы, фамилия

М.П.

Раздел 4.2

Выписка из Единого государственного реестра недвижимости об объекте недвижимости

Сведения о частях земельного участка

Земельный участок			
(вид объекта недвижимости)			
Лист №	Раздела 4.2	Всего листов раздела 4.2 :	Всего разделов: _____
Всего листов выписки: _____			
20.10.2022 № 99/2022/500780427			
Кадастровый номер:		22:33:040801:6140	

Номер точки	Координаты, м		Описание закрепления на местности	Средняя квадратическая погрешность определения координат характерных точек границы части земельного участка, м
	X	Y		
1	2	3	4	5
32	603505.08	3200399.49	данные отсутствуют	данные отсутствуют
33	603502.53	3200402.03	данные отсутствуют	данные отсутствуют
33	603502.53	3200402.03	данные отсутствуют	данные отсутствуют
34	603505.08	3200404.58	данные отсутствуют	данные отсутствуют
34	603505.08	3200404.58	данные отсутствуют	данные отсутствуют
35	603550.42	3200433.34	данные отсутствуют	данные отсутствуют
35	603550.42	3200433.34	данные отсутствуют	данные отсутствуют
35	603550.42	3200433.34	данные отсутствуют	данные отсутствуют
36	603547.88	3200435.89	данные отсутствуют	данные отсутствуют
36	603547.88	3200435.89	данные отсутствуют	данные отсутствуют
36	603547.88	3200435.89	данные отсутствуют	данные отсутствуют
37	603550.42	3200438.43	данные отсутствуют	данные отсутствуют
37	603550.42	3200438.43	данные отсутствуют	данные отсутствуют
37	603550.42	3200438.43	данные отсутствуют	данные отсутствуют
38	603552.97	3200435.89	данные отсутствуют	данные отсутствуют
38	603552.97	3200435.89	данные отсутствуют	данные отсутствуют
38	603552.97	3200435.89	данные отсутствуют	данные отсутствуют

Государственный регистратор		ФГИС ЕГРН	
полное наименование должности		инициалы, фамилия	
		подпись	

М.П.

Раздел 4.2

Выписка из Единого государственного реестра недвижимости об объекте недвижимости

Сведения о частях земельного участка

Земельный участок			
(вид объекта недвижимости)			
Лист №	Раздела 4.2	Всего листов раздела 4.2 :	Всего разделов: _____
Всего листов выписки: _____			
20.10.2022 № 99/2022/500780427			
Кадастровый номер:		22:33:040801:6140	

Номер точки	Координаты, м		Описание закрепления на местности	Средняя квадратическая погрешность определения координат характерных точек границы части земельного участка, м
	X	Y		
1	2	3	4	5
39	603694.01	3200418.82	данные отсутствуют	данные отсутствуют
39	603694.01	3200418.82	данные отсутствуют	данные отсутствуют
40	603691.46	3200416.27	данные отсутствуют	данные отсутствуют
40	603691.46	3200416.27	данные отсутствуют	данные отсутствуют
41	603688.92	3200418.82	данные отсутствуют	данные отсутствуют
41	603688.92	3200418.82	данные отсутствуют	данные отсутствуют
42	603691.46	3200421.37	данные отсутствуют	данные отсутствуют
42	603691.46	3200421.37	данные отсутствуют	данные отсутствуют
43	603862.72	3200394.17	данные отсутствуют	данные отсутствуют
43	603862.72	3200394.17	данные отсутствуют	данные отсутствуют
43	603862.72	3200394.17	данные отсутствуют	данные отсутствуют
44	603855.42	3200399.59	данные отсутствуют	данные отсутствуют
44	603855.42	3200399.59	данные отсутствуют	данные отсутствуют
44	603855.42	3200399.59	данные отсутствуют	данные отсутствуют
45	603863.65	3200402.8	данные отсутствуют	данные отсутствуют
45	603863.65	3200402.8	данные отсутствуют	данные отсутствуют
45	603863.65	3200402.8	данные отсутствуют	данные отсутствуют

Государственный регистратор		ФГИС ЕГРН	
полное наименование должности		инициалы, фамилия	
		подпись	

М.П.

Раздел 4.2

Выписка из Единого государственного реестра недвижимости об объекте недвижимости

Сведения о частях земельного участка

Земельный участок			
(вид объекта недвижимости)			
Лист №	Раздела 4.2	Всего листов раздела 4.2 :	Всего разделов: _____
Всего листов выписки: _____			
20.10.2022 № 99/2022/500780427			
Кадастровый номер:		22:33:040801:6140	

Номер точки	Координаты, м		Описание закрепления на местности	Средняя квадратическая погрешность определения координат характерных точек границы части земельного участка, м
	X	Y		
1	2	3	4	5
46	603895.68	3200395.2	данные отсутствуют	данные отсутствуют
46	603895.68	3200395.2	данные отсутствуют	данные отсутствуют
47	603893.13	3200392.66	данные отсутствуют	данные отсутствуют
47	603893.13	3200392.66	данные отсутствуют	данные отсутствуют
48	603890.59	3200395.2	данные отсутствуют	данные отсутствуют
48	603890.59	3200395.2	данные отсутствуют	данные отсутствуют
49	603893.13	3200397.75	данные отсутствуют	данные отсутствуют
49	603893.13	3200397.75	данные отсутствуют	данные отсутствуют
50	603756.82	3200344.34	данные отсутствуют	данные отсутствуют
51	603754.86	3200344.61	данные отсутствуют	данные отсутствуют
52	603755.33	3200347.98	данные отсутствуют	данные отсутствуют
52	603755.33	3200347.98	данные отсутствуют	данные отсутствуют
53	603757.3	3200347.78	данные отсутствуют	данные отсутствуют
53	603757.3	3200347.78	данные отсутствуют	данные отсутствуют
54	603936.54	3199893.72	данные отсутствуют	данные отсутствуют
54	603936.54	3199893.72	данные отсутствуют	данные отсутствуют
54	603936.54	3199893.72	данные отсутствуют	данные отсутствуют

Государственный регистратор		ФГИС ЕГРН	
полное наименование должности		инициалы, фамилия	
		подпись	

М.П.

Раздел 4.2

Выписка из Единого государственного реестра недвижимости об объекте недвижимости

Сведения о частях земельного участка

Земельный участок			
(вид объекта недвижимости)			
Лист №	Раздела 4.2	Всего листов раздела 4.2 :	Всего разделов: _____
Всего листов выписки: _____			
20.10.2022 № 99/2022/500780427			
Кадастровый номер:		22:33:040801:6140	

Номер точки	Координаты, м		Описание закрепления на местности	Средняя квадратическая погрешность определения координат характерных точек границы части земельного участка, м
	X	Y		
1	2	3	4	5
55	603937.56	3200020.08	данные отсутствуют	данные отсутствуют
55	603937.56	3200020.08	данные отсутствуют	данные отсутствуют
55	603937.56	3200020.08	данные отсутствуют	данные отсутствуют
56	603938.24	3200123.31	данные отсутствуют	данные отсутствуют
56	603938.24	3200123.31	данные отсутствуют	данные отсутствуют
56	603938.24	3200123.31	данные отсутствуют	данные отсутствуют
57	603938.65	3200301.42	данные отсутствуют	данные отсутствуют
57	603938.65	3200301.42	данные отсутствуют	данные отсутствуют
57	603938.65	3200301.42	данные отсутствуют	данные отсутствуют
58	603939.47	3200374.29	данные отсутствуют	данные отсутствуют
58	603939.47	3200374.29	данные отсутствуют	данные отсутствуют
58	603939.47	3200374.29	данные отсутствуют	данные отсутствуют
59	603940.29	3200401.42	данные отсутствуют	данные отсутствуют
59	603940.29	3200401.42	данные отсутствуют	данные отсутствуют
59	603940.29	3200401.42	данные отсутствуют	данные отсутствуют
60	603936.3	3200401.94	данные отсутствуют	данные отсутствуют
60	603936.3	3200401.94	данные отсутствуют	данные отсутствуют

Государственный регистратор		ФГИС ЕГРН
полное наименование должности	подпись	инициалы, фамилия

М.П.

Раздел 4.2

Выписка из Единого государственного реестра недвижимости об объекте недвижимости

Сведения о частях земельного участка

Земельный участок			
(вид объекта недвижимости)			
Лист №	Раздела 4.2	Всего листов раздела 4.2 :	Всего разделов: _____
Всего листов выписки: _____			
20.10.2022 № 99/2022/500780427			
Кадастровый номер:		22:33:040801:6140	

Номер точки	Координаты, м		Описание закрепления на местности	Средняя квадратическая погрешность определения координат характерных точек границы части земельного участка, м
	X	Y		
1	2	3	4	5
60	603936.3	3200401.94	данные отсутствуют	данные отсутствуют
61	603935.47	3200374.37	данные отсутствуют	данные отсутствуют
61	603935.47	3200374.37	данные отсутствуют	данные отсутствуют
61	603935.47	3200374.37	данные отсутствуют	данные отсутствуют
62	603934.65	3200301.44	данные отсутствуют	данные отсутствуют
62	603934.65	3200301.44	данные отсутствуют	данные отсутствуют
62	603934.65	3200301.44	данные отсутствуют	данные отсутствуют
63	603934.24	3200123.32	данные отсутствуют	данные отсутствуют
63	603934.24	3200123.32	данные отсутствуют	данные отсутствуют
63	603934.24	3200123.32	данные отсутствуют	данные отсутствуют
64	603933.56	3200020.11	данные отсутствуют	данные отсутствуют
64	603933.56	3200020.11	данные отсутствуют	данные отсутствуют
64	603933.56	3200020.11	данные отсутствуют	данные отсутствуют
65	603932.54	3199893.74	данные отсутствуют	данные отсутствуют
65	603932.54	3199893.74	данные отсутствуют	данные отсутствуют
65	603932.54	3199893.74	данные отсутствуют	данные отсутствуют
66	603932.53	3199860.13	данные отсутствуют	данные отсутствуют

Государственный регистратор		ФГИС ЕГРН
полное наименование должности	подпись	инициалы, фамилия

М.П.

Раздел 4.2

Выписка из Единого государственного реестра недвижимости об объекте недвижимости

Сведения о частях земельного участка

Земельный участок			
(вид объекта недвижимости)			
Лист №	Раздела 4.2	Всего листов раздела 4.2 :	Всего разделов: _____
Всего листов выписки: _____			
20.10.2022 № 99/2022/500780427			
Кадастровый номер:		22:33:040801:6140	

Номер точки	Координаты, м		Описание закрепления на местности	Средняя квадратическая погрешность определения координат характерных точек границы части земельного участка, м
	X	Y		
1	2	3	4	5
66	603932.53	3199860.13	данные отсутствуют	данные отсутствуют
66	603932.53	3199860.13	данные отсутствуют	данные отсутствуют
67	603936.53	3199859.91	данные отсутствуют	данные отсутствуют
67	603936.53	3199859.91	данные отсутствуют	данные отсутствуют
67	603936.53	3199859.91	данные отсутствуют	данные отсутствуют
68	604077.67	3200041.15	данные отсутствуют	данные отсутствуют
69	604081.32	3200232.21	данные отсутствуют	данные отсутствуют
70	604077.22	3200265.69	данные отсутствуют	данные отсутствуют
71	604061	3200293.35	данные отсутствуют	данные отсутствуют
72	604033.36	3200308.85	данные отсутствуют	данные отсутствуют
73	603810.45	3200341.64	данные отсутствуют	данные отсутствуют
74	603754.27	3200348.36	данные отсутствуют	данные отсутствуют
75	603753.8	3200344.4	данные отсутствуют	данные отсутствуют
76	603809.95	3200337.67	данные отсутствуют	данные отсутствуют
77	604032.01	3200305	данные отсутствуют	данные отсутствуют
78	604058.08	3200290.41	данные отсутствуют	данные отсутствуют
79	604073.35	3200264.39	данные отсутствуют	данные отсутствуют

Государственный регистратор		ФГИС ЕГРН
полное наименование должности	подпись	инициалы, фамилия

М.П.

Раздел 4.2

Выписка из Единого государственного реестра недвижимости об объекте недвижимости

Сведения о частях земельного участка

Земельный участок			
(вид объекта недвижимости)			
Лист №	Раздела 4.2	Всего листов раздела 4.2 :	Всего разделов: _____
Всего листов выписки: _____			
20.10.2022 № 99/2022/500780427			
Кадастровый номер:		22:33:040801:6140	

Номер точки	Координаты, м		Описание закрепления на местности	Средняя квадратическая погрешность определения координат характерных точек границы части земельного участка, м
	X	Y		
1	2	3	4	5
80	604077.32	3200232	данные отсутствуют	данные отсутствуют
81	604073.67	3200041.23	данные отсутствуют	данные отсутствуют
82	604069.91	3199852.46	данные отсутствуют	данные отсутствуют
83	604073.91	3199852.23	данные отсутствуют	данные отсутствуют
84	604040.69	3200195.49	данные отсутствуют	данные отсутствуют
85	604028.73	3200389.81	данные отсутствуют	данные отсутствуют
86	603965.3	3200398.13	данные отсутствуют	данные отсутствуют
87	603978.81	3200191.62	данные отсутствуют	данные отсутствуют
88	604000.16	3199856.35	данные отсутствуют	данные отсутствуют
89	604062.5	3199852.87	данные отсутствуют	данные отсутствуют
90	604140.52	3199958	данные отсутствуют	данные отсутствуют
91	604086.09	3199928.68	данные отсутствуют	данные отсутствуют
92	604069.47	3199852.48	данные отсутствуют	данные отсутствуют
93	603890.08	3200408.01	данные отсутствуют	данные отсутствуют
94	603830.17	3200415.87	данные отсутствуют	данные отсутствуют
95	603813.67	3200398.13	данные отсутствуют	данные отсутствуют
96	603687.77	3200404.23	данные отсутствуют	данные отсутствуют

Государственный регистратор		ФГИС ЕГРН
полное наименование должности	подпись	инициалы, фамилия

М.П.

Раздел 4.2

Выписка из Единого государственного реестра недвижимости об объекте недвижимости

Сведения о частях земельного участка

Земельный участок			
(вид объекта недвижимости)			
Лист №	Раздела 4.2	Всего листов раздела 4.2 :	Всего разделов: _____
Всего листов выписки: _____			
20.10.2022 № 99/2022/500780427			
Кадастровый номер:		22:33:040801:6140	

Номер точки	Координаты, м		Описание закрепления на местности	Средняя квадратическая погрешность определения координат характерных точек границы части земельного участка, м
	X	Y		
1	2	3	4	5
97	603865.95	3200382.08	данные отсутствуют	данные отсутствуют
98	603832.58	3200346.22	данные отсутствуют	данные отсутствуют
99	603858.38	3200373.95	данные отсутствуют	данные отсутствуют
100	603479.87	3200387.21	данные отсутствуют	данные отсутствуют
101	603502.86	3200385.06	данные отсутствуют	данные отсутствуют
102	603656.78	3200370.74	данные отсутствуют	данные отсутствуют
103	604121.42	3200118.45	данные отсутствуют	данные отсутствуют
104	604117.7	3200149.71	данные отсутствуют	данные отсутствуют
105	604114.6	3200166.27	данные отсутствуют	данные отсутствуют
106	604105.25	3200215.38	данные отсутствуют	данные отсутствуют
107	604095.45	3200265.69	данные отсутствуют	данные отсутствуют
108	604087.43	3200310.34	данные отсутствуют	данные отсутствуют
109	604082.38	3200338.55	данные отсутствуют	данные отсутствуют
110	604049.08	3200372.94	данные отсутствуют	данные отсутствуют
111	604020.91	3200378.95	данные отсутствуют	данные отсутствуют
112	603978.51	3200387.8	данные отсутствуют	данные отсутствуют
113	603935.35	3200396.72	данные отсутствуют	данные отсутствуют
Государственный регистратор				ФГИС ЕГРН
полное наименование должности			подпись	инициалы, фамилия

М.П.

Раздел 4.2

Выписка из Единого государственного реестра недвижимости об объекте недвижимости

Сведения о частях земельного участка

Земельный участок			
(вид объекта недвижимости)			
Лист №	Раздела 4.2	Всего листов раздела 4.2 :	Всего разделов: _____
Всего листов выписки: _____			
20.10.2022 № 99/2022/500780427			
Кадастровый номер:		22:33:040801:6140	

Номер точки	Координаты, м		Описание закрепления на местности	Средняя квадратическая погрешность определения координат характерных точек границы части земельного участка, м
	X	Y		
1	2	3	4	5
114	603915.79	3200400.78	данные отсутствуют	данные отсутствуют
115	603919.6	3200404.13	данные отсутствуют	данные отсутствуют
116	603891.32	3200407.84	данные отсутствуют	данные отсутствуют
117	603889.75	3200406.49	данные отсутствуют	данные отсутствуют
118	603862.22	3200410.42	данные отсутствуют	данные отсутствуют
119	603692.71	3200430.87	данные отсутствуют	данные отсутствуют
120	603551.62	3200447.93	данные отсутствуют	данные отсутствуют
121	603485.46	3200455.64	данные отсутствуют	данные отсутствуют
122	603483.11	3200435.17	данные отсутствуют	данные отсутствуют
123	603549.22	3200427.47	данные отсутствуют	данные отсутствуют
124	603690.22	3200410.42	данные отсутствуют	данные отсутствуют
125	603859.28	3200389.12	данные отсутствуют	данные отсутствуют
126	603892.71	3200384.32	данные отсутствуют	данные отсутствуют
127	603899.68	3200382.67	данные отсутствуют	данные отсутствуют
128	603931.1	3200376.16	данные отсутствуют	данные отсутствуют
129	603974.25	3200367.24	данные отсутствуют	данные отсутствуют
130	604016.6	3200358.4	данные отсутствуют	данные отсутствуют
Государственный регистратор				ФГИС ЕГРН
полное наименование должности			подпись	инициалы, фамилия

М.П.

Раздел 4.2

Выписка из Единого государственного реестра недвижимости об объекте недвижимости

Сведения о частях земельного участка

Земельный участок			
(вид объекта недвижимости)			
Лист №	Раздела 4.2	Всего листов раздела 4.2 :	Всего разделов: _____
Всего листов выписки: _____			
20.10.2022 № 99/2022/500780427			
Кадастровый номер:		22:33:040801:6140	

Номер точки	Координаты, м		Описание закрепления на местности	Средняя квадратическая погрешность определения координат характерных точек границы части земельного участка, м
	X	Y		
1	2	3	4	5
131	604059.11	3200349.33	данные отсутствуют	данные отсутствуют
132	604066.76	3200306.63	данные отсутствуют	данные отсутствуют
133	604074.8	3200261.9	данные отсутствуют	данные отсутствуют
134	604084.63	3200211.39	данные отсутствуют	данные отсутствуют
135	604093.96	3200162.39	данные отсутствуют	данные отсутствуют
136	604100.09	3200129.65	данные отсутствуют	данные отсутствуют
137	604102.46	3200115.31	данные отсутствуют	данные отсутствуют
138	603763.61	3200394.8	данные отсутствуют	данные отсутствуют
139	603766.97	3200424.16	данные отсутствуют	данные отсутствуют
140	603763	3200424.68	данные отсутствуют	данные отсутствуют
141	603759.65	3200395.3	данные отсутствуют	данные отсутствуют
142	603757.94	3200345.31	данные отсутствуют	данные отсутствуют
143	603762.58	3200385.88	данные отсутствуют	данные отсутствуют
144	603758.63	3200386.37	данные отсутствуют	данные отсутствуют
145	603754.44	3200349.65	данные отсутствуют	данные отсутствуют
146	603708.83	3200354.19	данные отсутствуют	данные отсутствуют
147	603499.22	3200375.93	данные отсутствуют	данные отсутствуют
Государственный регистратор				ФГИС ЕГРН
полное наименование должности			подпись	инициалы, фамилия

М.П.

Раздел 4.2

Выписка из Единого государственного реестра недвижимости об объекте недвижимости

Сведения о частях земельного участка

Земельный участок			
(вид объекта недвижимости)			
Лист №	Раздела 4.2	Всего листов раздела 4.2 :	Всего разделов: _____
Всего листов выписки: _____			
20.10.2022 № 99/2022/500780427			
Кадастровый номер:		22:33:040801:6140	

Номер точки	Координаты, м		Описание закрепления на местности	Средняя квадратическая погрешность определения координат характерных точек границы части земельного участка, м
	X	Y		
1	2	3	4	5
148	603479.39	3200377.59	данные отсутствуют	данные отсутствуют
149	603479.2	3200373.59	данные отсутствуют	данные отсутствуют
150	603498.85	3200371.95	данные отсутствуют	данные отсутствуют
151	603708.43	3200350.21	данные отсутствуют	данные отсутствуют
152	603755	3200345.6	данные отсутствуют	данные отсутствуют
153	603756.97	3200345.41	данные отсутствуют	данные отсутствуют
154	603601.55	3200414.96	данные отсутствуют	данные отсутствуют
155	603614.81	3200444.13	данные отсутствуют	данные отсутствуют
156	603493.74	3200273.67	данные отсутствуют	данные отсутствуют
157	603567.28	3200339.58	данные отсутствуют	данные отсутствуют
158	603597.67	3200406.42	данные отсутствуют	данные отсутствуют
159	603473.91	3200265.28	данные отсутствуют	данные отсутствуют
160	604075.12	3200346.16	данные отсутствуют	данные отсутствуют
161	603486.15	3200461.02	данные отсутствуют	данные отсутствуют
162	603486.02	3200460.51	данные отсутствуют	данные отсутствуют
163	603481.33	3200417.18	данные отсутствуют	данные отсутствуют
164	603585.93	3200403.76	данные отсутствуют	данные отсутствуют
Государственный регистратор				ФГИС ЕГРН
полное наименование должности			подпись	инициалы, фамилия

М.П.

Раздел 4.2

Выписка из Единого государственного реестра недвижимости об объекте недвижимости

Сведения о частях земельного участка

Земельный участок			
(вид объекта недвижимости)			
Лист №	Раздела 4.2	Всего листов раздела 4.2 : _____	Всего разделов: _____
Всего листов выписки: _____			
20.10.2022 № 99/2022/500780427			
Кадастровый номер:		22:33:040801:6140	

Номер точки	Координаты, м		Описание закрепления на местности	Средняя квадратическая погрешность определения координат характерных точек границы части земельного участка, м
	X	Y		
1	2	3	4	5
165	603739.88	3200386.37	данные отсутствуют	данные отсутствуют
166	603820.28	3200374.53	данные отсутствуют	данные отсутствуют
167	603828.29	3200373.35	данные отсутствуют	данные отсутствуют
168	603845.7	3200370.79	данные отсутствуют	данные отсутствуют
169	603963.28	3200357.28	данные отсутствуют	данные отсутствуют
170	604037.23	3200350.56	данные отсутствуют	данные отсутствуют
171	603960.38	3200398.78	данные отсутствуют	данные отсутствуют
172	603960.89	3200386.98	данные отсутствуют	данные отсутствуют
173	603963.4	3200373.38	данные отсутствуют	данные отсутствуют
174	603967.75	3200360.26	данные отсутствуют	данные отсутствуют
175	603973.87	3200347.86	данные отсутствуют	данные отсутствуют
176	603975.59	3200334.1	данные отсутствуют	данные отсутствуют
177	603978.81	3200318.52	данные отсутствуют	данные отсутствуют
178	603984.46	3200303.65	данные отсутствуют	данные отсутствуют
179	603992.39	3200289.87	данные отсутствуют	данные отсутствуют
180	604002.41	3200277.51	данные отсутствуют	данные отсутствуют
181	604024.64	3200254.17	данные отсутствуют	данные отсутствуют
Государственный регистратор				ФГИС ЕГРН
полное наименование должности			подпись	инициалы, фамилия

М.П.

Раздел 4.2

Выписка из Единого государственного реестра недвижимости об объекте недвижимости

Сведения о частях земельного участка

Земельный участок			
(вид объекта недвижимости)			
Лист №	Раздела 4.2	Всего листов раздела 4.2 :	Всего разделов: _____
Всего листов выписки: _____			
20.10.2022 № 99/2022/500780427			
Кадастровый номер:		22:33:040801:6140	

Номер точки	Координаты, м		Описание закрепления на местности	Средняя квадратическая погрешность определения координат характерных точек границы части земельного участка, м
	X	Y		
1	2	3	4	5
182	604030.53	3200248.48	данные отсутствуют	данные отсутствуют
183	604073.92	3200209.82	данные отсутствуют	данные отсутствуют
184	604085.89	3200200.67	данные отсутствуют	данные отсутствуют
185	604099.1	3200193.43	данные отсутствуют	данные отсутствуют
186	604113.1	3200188.3	данные отсутствуют	данные отсутствуют
187	604049.89	3199853.57	данные отсутствуют	данные отсутствуют
188	604030.76	3200123.87	данные отсутствуют	данные отсутствуют
189	604011.79	3200392.03	данные отсутствуют	данные отсутствуют
190	604007.74	3200392.56	данные отсутствуют	данные отсутствуют
191	604026.77	3200123.59	данные отсутствуют	данные отсутствуют
192	604045.86	3199853.8	данные отсутствуют	данные отсутствуют
193	604098.76	3200244.82	данные отсутствуют	данные отсутствуют
194	604092.85	3200243.47	данные отсутствуют	данные отсутствуют
195	604085.12	3200241.12	данные отсутствуют	данные отсутствуют
196	604077.61	3200238.15	данные отсутствуют	данные отсутствуют
197	604070.36	3200234.59	данные отсутствуют	данные отсутствуют
198	604063.42	3200230.45	данные отсутствуют	данные отсутствуют
Государственный регистратор				ФГИС ЕГРН
полное наименование должности			подпись	инициалы, фамилия

М.П.

Раздел 4.2

Выписка из Единого государственного реестра недвижимости об объекте недвижимости

Сведения о частях земельного участка

Земельный участок			
(вид объекта недвижимости)			
Лист №	Раздела 4.2	Всего листов раздела 4.2 :	Всего разделов: _____
Всего листов выписки: _____			
20.10.2022 № 99/2022/500780427			
Кадастровый номер:		22:33:040801:6140	

Номер точки	Координаты, м		Описание закрепления на местности	Средняя квадратическая погрешность определения координат характерных точек границы части земельного участка, м
	X	Y		
1	2	3	4	5
199	604056.83	3200225.76	данные отсутствуют	данные отсутствуют
200	604050.65	3200220.56	данные отсутствуют	данные отсутствуют
201	604044.91	3200214.88	данные отсутствуют	данные отсутствуют
202	604039.64	3200208.75	данные отсутствуют	данные отсутствуют
203	604038.41	3200207.15	данные отсутствуют	данные отсутствуют
204	604033.79	3200200.53	данные отсутствуют	данные отсутствуют
205	604029.71	3200193.55	данные отсутствуют	данные отсутствуют
206	604026.22	3200186.26	данные отсутствуют	данные отсутствуют
207	604023.33	3200178.72	данные отсутствуют	данные отсутствуют
208	604021.05	3200170.97	данные отсутствуют	данные отсутствуют
209	604019.41	3200163.06	данные отсутствуют	данные отсутствуют
210	604018.41	3200155.04	данные отсутствуют	данные отсутствуют
211	604018.06	3200146.97	данные отсутствуют	данные отсутствуют
212	604018.36	3200138.89	данные отсутствуют	данные отсутствуют
213	604038.83	3199966.21	данные отсутствуют	данные отсутствуют
214	604040.47	3199956.53	данные отсутствуют	данные отсутствуют
215	604043.04	3199947.06	данные отсутствуют	данные отсутствуют
Государственный регистратор				ФГИС ЕГРН
полное наименование должности			подпись	инициалы, фамилия

М.П.

Раздел 4.2

Выписка из Единого государственного реестра недвижимости об объекте недвижимости

Сведения о частях земельного участка

Земельный участок			
(вид объекта недвижимости)			
Лист №	Раздела 4.2	Всего листов раздела 4.2 :	Всего разделов: _____
Всего листов выписки: _____			
20.10.2022 № 99/2022/500780427			
Кадастровый номер:		22:33:040801:6140	

Номер точки	Координаты, м		Описание закрепления на местности	Средняя квадратическая погрешность определения координат характерных точек границы части земельного участка, м
	X	Y		
1	2	3	4	5
216	604046.54	3199937.89	данные отсутствуют	данные отсутствуют
217	604050.91	3199929.11	данные отсутствуют	данные отсутствуют
218	604056.13	3199920.79	данные отсутствуют	данные отсутствуют
219	604062.13	3199913.03	данные отсутствуют	данные отсутствуют
220	604068.87	3199905.89	данные отсутствуют	данные отсутствуют
221	604076.27	3199899.45	данные отсутствуют	данные отсутствуют
222	604084.27	3199893.76	данные отсутствуют	данные отсутствуют
223	604092.79	3199888.89	данные отсутствуют	данные отсутствуют
224	604101.75	3199884.87	данные отсутствуют	данные отсутствуют
225	604111.05	3199881.76	данные отсутствуют	данные отсутствуют
226	604120.62	3199879.56	данные отсутствуют	данные отсутствуют
227	604130.36	3199878.32	данные отсутствуют	данные отсутствуют
228	604140.17	3199878.04	данные отсутствуют	данные отсутствуют
229	604147.17	3199878.53	данные отсутствуют	данные отсутствуют
230	604106.24	3200245.98	данные отсутствуют	данные отсутствуют
231	604068.84	3200366.18	данные отсутствуют	данные отсутствуют
232	604076.07	3200316.23	данные отсутствуют	данные отсутствуют
Государственный регистратор				ФГИС ЕГРН
полное наименование должности			подпись	инициалы, фамилия

М.П.

Раздел 4.2

Выписка из Единого государственного реестра недвижимости об объекте недвижимости

Сведения о частях земельного участка

Земельный участок			
(вид объекта недвижимости)			
Лист №	Раздела 4.2	Всего листов раздела 4.2 :	Всего разделов: _____
Всего листов выписки: _____			
20.10.2022 № 99/2022/500780427			
Кадастровый номер:		22:33:040801:6140	

Номер точки	Координаты, м		Описание закрепления на местности	Средняя квадратическая погрешность определения координат характерных точек границы части земельного участка, м
	X	Y		
1	2	3	4	5
233	604077.93	3200306.65	данные отсутствуют	данные отсутствуют
234	604080.72	3200297.3	данные отсутствуют	данные отсутствуют
235	604084.41	3200288.26	данные отсутствуют	данные отсутствуют
236	604088.95	3200279.62	данные отсутствуют	данные отсутствуют
237	604094.32	3200271.47	данные отсутствуют	данные отсутствуют
238	604100.46	3200263.88	данные отсутствуют	данные отсутствуют
239	604104.61	3200259.67	данные отсутствуют	данные отсутствуют
240	604066.91	3200379.55	данные отсутствуют	данные отсутствуют
241	604066.14	3200384.9	данные отсутствуют	данные отсутствуют
242	603905.58	3200392.57	данные отсутствуют	данные отсутствуют
243	603901.62	3200393.53	данные отсутствуют	данные отсутствуют
244	603901.38	3200392.56	данные отсутствуют	данные отсутствуют
245	603905.34	3200391.6	данные отсутствуют	данные отсутствуют
246	603933.82	3200386.82	данные отсутствуют	данные отсутствуют
247	603932.84	3200387.03	данные отсутствуют	данные отсутствуют
248	603932.63	3200386.05	данные отсутствуют	данные отсутствуют
249	603933.61	3200385.85	данные отсутствуют	данные отсутствуют
Государственный регистратор				ФГИС ЕГРН
полное наименование должности			подпись	инициалы, фамилия

М.П.

Раздел 4.2

Выписка из Единого государственного реестра недвижимости об объекте недвижимости

Сведения о частях земельного участка

Земельный участок			
(вид объекта недвижимости)			
Лист №	Раздела 4.2	Всего листов раздела 4.2 :	Всего разделов: _____
Всего листов выписки: _____			
20.10.2022 № 99/2022/500780427			
Кадастровый номер:		22:33:040801:6140	

Номер точки	Координаты, м		Описание закрепления на местности	Средняя квадратическая погрешность определения координат характерных точек границы части земельного участка, м
	X	Y		
1	2	3	4	5
250	603976.97	3200377.91	данные отсутствуют	данные отсутствуют
251	603975.99	3200378.11	данные отсутствуют	данные отсутствуют
252	603975.79	3200377.13	данные отсутствуют	данные отсутствуют
253	603976.77	3200376.93	данные отсутствуют	данные отсутствуют
254	604019.36	3200369.06	данные отсутствуют	данные отсутствуют
255	604018.38	3200369.27	данные отсутствуют	данные отсутствуют
256	604018.18	3200368.29	данные отсутствуют	данные отсутствуют
257	604019.15	3200368.08	данные отсутствуют	данные отсутствуют
258	604068.57	3200355.34	данные отсутствуют	данные отсутствуют
259	604068.72	3200358.56	данные отсутствуют	данные отсутствуют
260	604066.11	3200358.96	данные отсутствуют	данные отсутствуют
261	604065.96	3200357.97	данные отсутствуют	данные отсутствуют
262	604067.57	3200355.39	данные отсутствуют	данные отсутствуют
263	604077.68	3200308.08	данные отсутствуют	данные отсутствуют
264	604077.5	3200309.06	данные отсутствуют	данные отсутствуют
265	604076.52	3200308.89	данные отсутствуют	данные отсутствуют
266	604076.69	3200307.9	данные отсутствуют	данные отсутствуют
Государственный регистратор				ФГИС ЕГРН
полное наименование должности			подпись	инициалы, фамилия

М.П.

Выписка из Единого государственного реестра недвижимости об объекте недвижимости

Сведения о частях земельного участка

Земельный участок			
(вид объекта недвижимости)			
Лист №	Раздела 4.2	Всего листов раздела 4.2 :	Всего разделов: _____
Всего листов выписки: _____			
20.10.2022 № 99/2022/500780427			
Кадастровый номер:		22:33:040801:6140	

Номер точки	Координаты, м		Описание закрепления на местности	Средняя квадратическая погрешность определения координат характерных точек границы части земельного участка, м
	X	Y		
1	2	3	4	5
267	604085.72	3200263.36	данные отсутствуют	данные отсутствуют
268	604085.53	3200264.34	данные отсутствуют	данные отсутствуют
269	604084.54	3200264.15	данные отсутствуют	данные отсутствуют
270	604084.74	3200263.17	данные отсутствуют	данные отсутствуют
271	604095.52	3200212.98	данные отсутствуют	данные отсутствуют
272	604095.34	3200213.96	данные отсутствуют	данные отсутствуют
273	604094.35	3200213.77	данные отсутствуют	данные отсутствуют
274	604094.54	3200212.79	данные отсутствуют	данные отсутствуют
275	604104.87	3200163.94	данные отсутствуют	данные отсутствуют
276	604104.68	3200164.92	данные отсутствуют	данные отсутствуют
277	604103.7	3200164.74	данные отсутствуют	данные отсутствуют
278	604103.88	3200163.75	данные отсутствуют	данные отсутствуют
279	604111.02	3200131.1	данные отсутствуют	данные отсутствуют
280	604110.29	3200134.47	данные отсутствуют	данные отсутствуют
281	604109.32	3200134.26	данные отсутствуют	данные отсутствуют
282	604110.04	3200130.9	данные отсутствуют	данные отсутствуют
283	603894.11	3200393.64	данные отсутствуют	данные отсутствуют
Государственный регистратор				ФГИС ЕГРН
полное наименование должности			подпись	инициалы, фамилия

М.П.

Раздел 4.2

Выписка из Единого государственного реестра недвижимости об объекте недвижимости

Сведения о частях земельного участка

Земельный участок			
(вид объекта недвижимости)			
Лист № __	Раздела 4.2	Всего листов раздела 4.2 : __	Всего разделов: __
Всего листов выписки: __			
20.10.2022 № 99/2022/500780427			
Кадастровый номер:		22:33:040801:6140	

Номер точки	Координаты, м		Описание закрепления на местности	Средняя квадратическая погрешность определения координат характерных точек границы части земельного участка, м
	X	Y		
1	2	3	4	5
284	603893.36	3200392.89	данные отсутствуют	данные отсутствуют
285	603898.41	3200381.47	данные отсутствуют	данные отсутствуют
286	603899.33	3200381.87	данные отсутствуют	данные отсутствуют

Государственный регистратор		ФГИС ЕГРН
полное наименование должности	подпись	инициалы, фамилия

М.П.

Выписка из Единого государственного реестра недвижимости об объекте недвижимости
Сведения о частях земельного участка

Земельный участок				
(вид объекта недвижимости)				
Лист № ____ Раздела 4.2		Всего листов раздела 4.2 : ____		Всего разделов: ____
Всего листов выписки: ____				
20.10.2022 № 99/2022/500780427				
Кадастровый номер:			22:33:040801:6140	
Сведения о характерных точках границы части (частей) земельного участка				
Учетный номер части: 9				
Система координат: СК кадастрового округа, зона 3				
Зона №				
Номер точки	Координаты, м		Описание закрепления на местности	Средняя квадратическая погрешность определения координат характерных точек границы части земельного участка, м
	X	Y		
1	2	3	4	5
1	604097.05	3200323.14	данные отсутствуют	данные отсутствуют
1	604097.05	3200323.14	данные отсутствуют	данные отсутствуют
2	604074.82	3200346.48	данные отсутствуют	данные отсутствуют
2	604074.82	3200346.48	данные отсутствуют	данные отсутствуют
2	604074.82	3200346.48	данные отсутствуют	данные отсутствуют
2	604074.82	3200346.48	данные отсутствуют	данные отсутствуют
2	604074.82	3200346.48	данные отсутствуют	данные отсутствуют
3	604072.36	3200366.17	данные отсутствуют	данные отсутствуют
3	604072.36	3200366.17	данные отсутствуют	данные отсутствуют
3	604072.36	3200366.17	данные отсутствуют	данные отсутствуют
3	604072.36	3200366.17	данные отсутствуют	данные отсутствуют
4	604049.34	3200366.26	данные отсутствуют	данные отсутствуют
4	604049.34	3200366.26	данные отсутствуют	данные отсутствуют
4	604049.34	3200366.26	данные отсутствуют	данные отсутствуют
5	604048.86	3200378.66	данные отсутствуют	данные отсутствуют
5	604048.86	3200378.66	данные отсутствуют	данные отсутствуют
6	604070.67	3200379.74	данные отсутствуют	данные отсутствуют
Государственный регистратор			ФГИС ЕГРН	
полное наименование должности			подпись	
			инициалы, фамилия	

М.П.

Раздел 4.2

Выписка из Единого государственного реестра недвижимости об объекте недвижимости

Сведения о частях земельного участка

Земельный участок			
(вид объекта недвижимости)			
Лист №	Раздела 4.2	Всего листов раздела 4.2 :	Всего разделов: _____
Всего листов выписки: _____			
20.10.2022 № 99/2022/500780427			
Кадастровый номер:		22:33:040801:6140	

Номер точки	Координаты, м		Описание закрепления на местности	Средняя квадратическая погрешность определения координат характерных точек границы части земельного участка, м
	X	Y		
1	2	3	4	5
6	604070.67	3200379.74	данные отсутствуют	данные отсутствуют
6	604070.67	3200379.74	данные отсутствуют	данные отсутствуют
7	604070.09	3200384.38	данные отсутствуют	данные отсутствуют
7	604070.09	3200384.38	данные отсутствуют	данные отсутствуют
7	604070.09	3200384.38	данные отсутствуют	данные отсутствуют
8	603876.94	3200409.73	данные отсутствуют	данные отсутствуют
8	603876.94	3200409.73	данные отсутствуют	данные отсутствуют
9	603486.08	3200461.03	данные отсутствуют	данные отсутствуют
10	603482.49	3200429.76	данные отсутствуют	данные отсутствуют
10	603482.49	3200429.76	данные отсутствуют	данные отсутствуют
11	603872.93	3200381.21	данные отсутствуют	данные отсутствуют
12	603871.82	3200372.28	данные отсутствуют	данные отсутствуют
13	603481.51	3200420.88	данные отсутствуют	данные отсутствуют
13	603481.51	3200420.88	данные отсутствуют	данные отсутствуют
13	603481.51	3200420.88	данные отсутствуют	данные отсутствуют
17	604111.93	3199850.11	данные отсутствуют	данные отсутствуют
18	604149.74	3199880.6	данные отсутствуют	данные отсутствуют
Государственный регистратор				ФГИС ЕГРН
полное наименование должности			подпись	инициалы, фамилия

М.П.

Раздел 4.2

Выписка из Единого государственного реестра недвижимости об объекте недвижимости

Сведения о частях земельного участка

Земельный участок			
(вид объекта недвижимости)			
Лист №	Раздела 4.2	Всего листов раздела 4.2 :	Всего разделов: _____
Всего листов выписки: _____			
20.10.2022 № 99/2022/500780427			
Кадастровый номер:		22:33:040801:6140	

Номер точки	Координаты, м		Описание закрепления на местности	Средняя квадратическая погрешность определения координат характерных точек границы части земельного участка, м
	X	Y		
1	2	3	4	5
18	604149.74	3199880.6	данные отсутствуют	данные отсутствуют
19	604014.38	3200190.17	данные отсутствуют	данные отсутствуют
20	604005.2	3200189.37	данные отсутствуют	данные отсутствуют
21	604004.57	3200196.65	данные отсутствуют	данные отсутствуют
22	604013.74	3200197.44	данные отсутствуют	данные отсутствуют
23	603829.57	3200370.63	данные отсутствуют	данные отсутствуют
24	603822.84	3200367.3	данные отсутствуют	данные отсутствуют
25	603819.26	3200374.04	данные отсутствуют	данные отсутствуют
26	603826.35	3200377.47	данные отсутствуют	данные отсутствуют
26	603826.35	3200377.47	данные отсутствуют	данные отсутствуют
27	603661.54	3200387.67	данные отсутствуют	данные отсутствуют
28	603658.99	3200385.12	данные отсутствуют	данные отсутствуют
29	603656.44	3200387.67	данные отсутствуют	данные отсутствуют
30	603658.99	3200390.22	данные отсутствуют	данные отсутствуют
31	603507.62	3200402.03	данные отсутствуют	данные отсутствуют
31	603507.62	3200402.03	данные отсутствуют	данные отсутствуют
32	603505.08	3200399.49	данные отсутствуют	данные отсутствуют
Государственный регистратор				ФГИС ЕГРН
полное наименование должности			подпись	инициалы, фамилия

М.П.

Раздел 4.2

Выписка из Единого государственного реестра недвижимости об объекте недвижимости

Сведения о частях земельного участка

Земельный участок			
(вид объекта недвижимости)			
Лист №	Раздела 4.2	Всего листов раздела 4.2 :	Всего разделов: _____
Всего листов выписки: _____			
20.10.2022 № 99/2022/500780427			
Кадастровый номер:		22:33:040801:6140	

Номер точки	Координаты, м		Описание закрепления на местности	Средняя квадратическая погрешность определения координат характерных точек границы части земельного участка, м
	X	Y		
1	2	3	4	5
32	603505.08	3200399.49	данные отсутствуют	данные отсутствуют
33	603502.53	3200402.03	данные отсутствуют	данные отсутствуют
33	603502.53	3200402.03	данные отсутствуют	данные отсутствуют
34	603505.08	3200404.58	данные отсутствуют	данные отсутствуют
34	603505.08	3200404.58	данные отсутствуют	данные отсутствуют
35	603550.42	3200433.34	данные отсутствуют	данные отсутствуют
35	603550.42	3200433.34	данные отсутствуют	данные отсутствуют
35	603550.42	3200433.34	данные отсутствуют	данные отсутствуют
36	603547.88	3200435.89	данные отсутствуют	данные отсутствуют
36	603547.88	3200435.89	данные отсутствуют	данные отсутствуют
36	603547.88	3200435.89	данные отсутствуют	данные отсутствуют
37	603550.42	3200438.43	данные отсутствуют	данные отсутствуют
37	603550.42	3200438.43	данные отсутствуют	данные отсутствуют
37	603550.42	3200438.43	данные отсутствуют	данные отсутствуют
38	603552.97	3200435.89	данные отсутствуют	данные отсутствуют
38	603552.97	3200435.89	данные отсутствуют	данные отсутствуют
38	603552.97	3200435.89	данные отсутствуют	данные отсутствуют

Государственный регистратор		ФГИС ЕГРН
полное наименование должности	подпись	инициалы, фамилия

М.П.

Раздел 4.2

Выписка из Единого государственного реестра недвижимости об объекте недвижимости

Сведения о частях земельного участка

Земельный участок			
(вид объекта недвижимости)			
Лист №	Раздела 4.2	Всего листов раздела 4.2 :	Всего разделов: _____
Всего листов выписки: _____			
20.10.2022 № 99/2022/500780427			
Кадастровый номер:		22:33:040801:6140	

Номер точки	Координаты, м		Описание закрепления на местности	Средняя квадратическая погрешность определения координат характерных точек границы части земельного участка, м
	X	Y		
1	2	3	4	5
39	603694.01	3200418.82	данные отсутствуют	данные отсутствуют
39	603694.01	3200418.82	данные отсутствуют	данные отсутствуют
40	603691.46	3200416.27	данные отсутствуют	данные отсутствуют
40	603691.46	3200416.27	данные отсутствуют	данные отсутствуют
41	603688.92	3200418.82	данные отсутствуют	данные отсутствуют
41	603688.92	3200418.82	данные отсутствуют	данные отсутствуют
42	603691.46	3200421.37	данные отсутствуют	данные отсутствуют
42	603691.46	3200421.37	данные отсутствуют	данные отсутствуют
43	603862.72	3200394.17	данные отсутствуют	данные отсутствуют
43	603862.72	3200394.17	данные отсутствуют	данные отсутствуют
43	603862.72	3200394.17	данные отсутствуют	данные отсутствуют
44	603855.42	3200399.59	данные отсутствуют	данные отсутствуют
44	603855.42	3200399.59	данные отсутствуют	данные отсутствуют
44	603855.42	3200399.59	данные отсутствуют	данные отсутствуют
45	603863.65	3200402.8	данные отсутствуют	данные отсутствуют
45	603863.65	3200402.8	данные отсутствуют	данные отсутствуют
45	603863.65	3200402.8	данные отсутствуют	данные отсутствуют

Государственный регистратор		ФГИС ЕГРН	
полное наименование должности		инициалы, фамилия	
		подпись	

М.П.

Раздел 4.2

Выписка из Единого государственного реестра недвижимости об объекте недвижимости

Сведения о частях земельного участка

Земельный участок			
(вид объекта недвижимости)			
Лист №	Раздела 4.2	Всего листов раздела 4.2 :	Всего разделов: _____
Всего листов выписки: _____			
20.10.2022 № 99/2022/500780427			
Кадастровый номер:		22:33:040801:6140	

Номер точки	Координаты, м		Описание закрепления на местности	Средняя квадратическая погрешность определения координат характерных точек границы части земельного участка, м
	X	Y		
1	2	3	4	5
46	603895.68	3200395.2	данные отсутствуют	данные отсутствуют
46	603895.68	3200395.2	данные отсутствуют	данные отсутствуют
47	603893.13	3200392.66	данные отсутствуют	данные отсутствуют
47	603893.13	3200392.66	данные отсутствуют	данные отсутствуют
48	603890.59	3200395.2	данные отсутствуют	данные отсутствуют
48	603890.59	3200395.2	данные отсутствуют	данные отсутствуют
49	603893.13	3200397.75	данные отсутствуют	данные отсутствуют
49	603893.13	3200397.75	данные отсутствуют	данные отсутствуют
50	603756.82	3200344.34	данные отсутствуют	данные отсутствуют
51	603754.86	3200344.61	данные отсутствуют	данные отсутствуют
52	603755.33	3200347.98	данные отсутствуют	данные отсутствуют
52	603755.33	3200347.98	данные отсутствуют	данные отсутствуют
53	603757.3	3200347.78	данные отсутствуют	данные отсутствуют
53	603757.3	3200347.78	данные отсутствуют	данные отсутствуют
54	603936.54	3199893.72	данные отсутствуют	данные отсутствуют
54	603936.54	3199893.72	данные отсутствуют	данные отсутствуют
54	603936.54	3199893.72	данные отсутствуют	данные отсутствуют

Государственный регистратор		ФГИС ЕГРН	
полное наименование должности		инициалы, фамилия	
		подпись	

М.П.

Раздел 4.2

Выписка из Единого государственного реестра недвижимости об объекте недвижимости

Сведения о частях земельного участка

Земельный участок			
(вид объекта недвижимости)			
Лист №	Раздела 4.2	Всего листов раздела 4.2 :	Всего разделов: _____
Всего листов выписки: _____			
20.10.2022 № 99/2022/500780427			
Кадастровый номер:		22:33:040801:6140	

Номер точки	Координаты, м		Описание закрепления на местности	Средняя квадратическая погрешность определения координат характерных точек границы части земельного участка, м
	X	Y		
1	2	3	4	5
55	603937.56	3200020.08	данные отсутствуют	данные отсутствуют
55	603937.56	3200020.08	данные отсутствуют	данные отсутствуют
55	603937.56	3200020.08	данные отсутствуют	данные отсутствуют
56	603938.24	3200123.31	данные отсутствуют	данные отсутствуют
56	603938.24	3200123.31	данные отсутствуют	данные отсутствуют
56	603938.24	3200123.31	данные отсутствуют	данные отсутствуют
57	603938.65	3200301.42	данные отсутствуют	данные отсутствуют
57	603938.65	3200301.42	данные отсутствуют	данные отсутствуют
57	603938.65	3200301.42	данные отсутствуют	данные отсутствуют
58	603939.47	3200374.29	данные отсутствуют	данные отсутствуют
58	603939.47	3200374.29	данные отсутствуют	данные отсутствуют
58	603939.47	3200374.29	данные отсутствуют	данные отсутствуют
59	603940.29	3200401.42	данные отсутствуют	данные отсутствуют
59	603940.29	3200401.42	данные отсутствуют	данные отсутствуют
59	603940.29	3200401.42	данные отсутствуют	данные отсутствуют
60	603936.3	3200401.94	данные отсутствуют	данные отсутствуют
60	603936.3	3200401.94	данные отсутствуют	данные отсутствуют

Государственный регистратор		ФГИС ЕГРН
полное наименование должности	подпись	инициалы, фамилия

М.П.

Раздел 4.2

Выписка из Единого государственного реестра недвижимости об объекте недвижимости

Сведения о частях земельного участка

Земельный участок			
(вид объекта недвижимости)			
Лист №	Раздела 4.2	Всего листов раздела 4.2 :	Всего разделов: _____
Всего листов выписки: _____			
20.10.2022 № 99/2022/500780427			
Кадастровый номер:		22:33:040801:6140	

Номер точки	Координаты, м		Описание закрепления на местности	Средняя квадратическая погрешность определения координат характерных точек границы части земельного участка, м
	X	Y		
1	2	3	4	5
60	603936.3	3200401.94	данные отсутствуют	данные отсутствуют
61	603935.47	3200374.37	данные отсутствуют	данные отсутствуют
61	603935.47	3200374.37	данные отсутствуют	данные отсутствуют
61	603935.47	3200374.37	данные отсутствуют	данные отсутствуют
62	603934.65	3200301.44	данные отсутствуют	данные отсутствуют
62	603934.65	3200301.44	данные отсутствуют	данные отсутствуют
62	603934.65	3200301.44	данные отсутствуют	данные отсутствуют
63	603934.24	3200123.32	данные отсутствуют	данные отсутствуют
63	603934.24	3200123.32	данные отсутствуют	данные отсутствуют
63	603934.24	3200123.32	данные отсутствуют	данные отсутствуют
64	603933.56	3200020.11	данные отсутствуют	данные отсутствуют
64	603933.56	3200020.11	данные отсутствуют	данные отсутствуют
64	603933.56	3200020.11	данные отсутствуют	данные отсутствуют
65	603932.54	3199893.74	данные отсутствуют	данные отсутствуют
65	603932.54	3199893.74	данные отсутствуют	данные отсутствуют
65	603932.54	3199893.74	данные отсутствуют	данные отсутствуют
66	603932.53	3199860.13	данные отсутствуют	данные отсутствуют

Государственный регистратор		ФГИС ЕГРН
полное наименование должности	подпись	инициалы, фамилия

М.П.

Раздел 4.2

Выписка из Единого государственного реестра недвижимости об объекте недвижимости

Сведения о частях земельного участка

Земельный участок			
(вид объекта недвижимости)			
Лист №	Раздела 4.2	Всего листов раздела 4.2 :	Всего разделов: _____
Всего листов выписки: _____			
20.10.2022 № 99/2022/500780427			
Кадастровый номер:		22:33:040801:6140	

Номер точки	Координаты, м		Описание закрепления на местности	Средняя квадратическая погрешность определения координат характерных точек границы части земельного участка, м
	X	Y		
1	2	3	4	5
66	603932.53	3199860.13	данные отсутствуют	данные отсутствуют
66	603932.53	3199860.13	данные отсутствуют	данные отсутствуют
67	603936.53	3199859.91	данные отсутствуют	данные отсутствуют
67	603936.53	3199859.91	данные отсутствуют	данные отсутствуют
67	603936.53	3199859.91	данные отсутствуют	данные отсутствуют
68	604077.67	3200041.15	данные отсутствуют	данные отсутствуют
69	604081.32	3200232.21	данные отсутствуют	данные отсутствуют
70	604077.22	3200265.69	данные отсутствуют	данные отсутствуют
71	604061	3200293.35	данные отсутствуют	данные отсутствуют
72	604033.36	3200308.85	данные отсутствуют	данные отсутствуют
73	603810.45	3200341.64	данные отсутствуют	данные отсутствуют
74	603754.27	3200348.36	данные отсутствуют	данные отсутствуют
75	603753.8	3200344.4	данные отсутствуют	данные отсутствуют
76	603809.95	3200337.67	данные отсутствуют	данные отсутствуют
77	604032.01	3200305	данные отсутствуют	данные отсутствуют
78	604058.08	3200290.41	данные отсутствуют	данные отсутствуют
79	604073.35	3200264.39	данные отсутствуют	данные отсутствуют
Государственный регистратор				ФГИС ЕГРН
полное наименование должности			подпись	инициалы, фамилия

М.П.

Раздел 4.2

Выписка из Единого государственного реестра недвижимости об объекте недвижимости

Сведения о частях земельного участка

Земельный участок			
(вид объекта недвижимости)			
Лист №	Раздела 4.2	Всего листов раздела 4.2 :	Всего разделов: _____
Всего листов выписки: _____			
20.10.2022 № 99/2022/500780427			
Кадастровый номер:		22:33:040801:6140	

Номер точки	Координаты, м		Описание закрепления на местности	Средняя квадратическая погрешность определения координат характерных точек границы части земельного участка, м
	X	Y		
1	2	3	4	5
80	604077.32	3200232	данные отсутствуют	данные отсутствуют
81	604073.67	3200041.23	данные отсутствуют	данные отсутствуют
82	604069.91	3199852.46	данные отсутствуют	данные отсутствуют
83	604073.91	3199852.23	данные отсутствуют	данные отсутствуют
84	604040.69	3200195.49	данные отсутствуют	данные отсутствуют
85	604028.73	3200389.81	данные отсутствуют	данные отсутствуют
86	603965.3	3200398.13	данные отсутствуют	данные отсутствуют
87	603978.81	3200191.62	данные отсутствуют	данные отсутствуют
88	604000.16	3199856.35	данные отсутствуют	данные отсутствуют
89	604062.5	3199852.87	данные отсутствуют	данные отсутствуют
90	604140.52	3199958	данные отсутствуют	данные отсутствуют
91	604086.09	3199928.68	данные отсутствуют	данные отсутствуют
92	604069.47	3199852.48	данные отсутствуют	данные отсутствуют
93	603890.08	3200408.01	данные отсутствуют	данные отсутствуют
94	603830.17	3200415.87	данные отсутствуют	данные отсутствуют
95	603813.67	3200398.13	данные отсутствуют	данные отсутствуют
96	603687.77	3200404.23	данные отсутствуют	данные отсутствуют

Государственный регистратор		ФГИС ЕГРН
полное наименование должности	подпись	инициалы, фамилия

М.П.

Раздел 4.2

Выписка из Единого государственного реестра недвижимости об объекте недвижимости

Сведения о частях земельного участка

Земельный участок			
(вид объекта недвижимости)			
Лист №	Раздела 4.2	Всего листов раздела 4.2 :	Всего разделов: _____
Всего листов выписки: _____			
20.10.2022 № 99/2022/500780427			
Кадастровый номер:		22:33:040801:6140	

Номер точки	Координаты, м		Описание закрепления на местности	Средняя квадратическая погрешность определения координат характерных точек границы части земельного участка, м
	X	Y		
1	2	3	4	5
97	603865.95	3200382.08	данные отсутствуют	данные отсутствуют
98	603832.58	3200346.22	данные отсутствуют	данные отсутствуют
99	603858.38	3200373.95	данные отсутствуют	данные отсутствуют
100	603479.87	3200387.21	данные отсутствуют	данные отсутствуют
101	603502.86	3200385.06	данные отсутствуют	данные отсутствуют
102	603656.78	3200370.74	данные отсутствуют	данные отсутствуют
103	604121.42	3200118.45	данные отсутствуют	данные отсутствуют
104	604117.7	3200149.71	данные отсутствуют	данные отсутствуют
105	604114.6	3200166.27	данные отсутствуют	данные отсутствуют
106	604105.25	3200215.38	данные отсутствуют	данные отсутствуют
107	604095.45	3200265.69	данные отсутствуют	данные отсутствуют
108	604087.43	3200310.34	данные отсутствуют	данные отсутствуют
109	604082.38	3200338.55	данные отсутствуют	данные отсутствуют
110	604049.08	3200372.94	данные отсутствуют	данные отсутствуют
111	604020.91	3200378.95	данные отсутствуют	данные отсутствуют
112	603978.51	3200387.8	данные отсутствуют	данные отсутствуют
113	603935.35	3200396.72	данные отсутствуют	данные отсутствуют
Государственный регистратор				ФГИС ЕГРН
полное наименование должности			подпись	инициалы, фамилия

М.П.

Выписка из Единого государственного реестра недвижимости об объекте недвижимости

Сведения о частях земельного участка

Земельный участок			
(вид объекта недвижимости)			
Лист №	Раздела 4.2	Всего листов раздела 4.2 :	Всего разделов: _____
Всего листов выписки: _____			
20.10.2022 № 99/2022/500780427			
Кадастровый номер:		22:33:040801:6140	

Номер точки	Координаты, м		Описание закрепления на местности	Средняя квадратическая погрешность определения координат характерных точек границы части земельного участка, м
	X	Y		
1	2	3	4	5
114	603915.79	3200400.78	данные отсутствуют	данные отсутствуют
115	603919.6	3200404.13	данные отсутствуют	данные отсутствуют
116	603891.32	3200407.84	данные отсутствуют	данные отсутствуют
117	603889.75	3200406.49	данные отсутствуют	данные отсутствуют
118	603862.22	3200410.42	данные отсутствуют	данные отсутствуют
119	603692.71	3200430.87	данные отсутствуют	данные отсутствуют
120	603551.62	3200447.93	данные отсутствуют	данные отсутствуют
121	603485.46	3200455.64	данные отсутствуют	данные отсутствуют
122	603483.11	3200435.17	данные отсутствуют	данные отсутствуют
123	603549.22	3200427.47	данные отсутствуют	данные отсутствуют
124	603690.22	3200410.42	данные отсутствуют	данные отсутствуют
125	603859.28	3200389.12	данные отсутствуют	данные отсутствуют
126	603892.71	3200384.32	данные отсутствуют	данные отсутствуют
127	603899.68	3200382.67	данные отсутствуют	данные отсутствуют
128	603931.1	3200376.16	данные отсутствуют	данные отсутствуют
129	603974.25	3200367.24	данные отсутствуют	данные отсутствуют
130	604016.6	3200358.4	данные отсутствуют	данные отсутствуют
Государственный регистратор				ФГИС ЕГРН
полное наименование должности			подпись	инициалы, фамилия

М.П.

Раздел 4.2

Выписка из Единого государственного реестра недвижимости об объекте недвижимости

Сведения о частях земельного участка

Земельный участок			
(вид объекта недвижимости)			
Лист №	Раздела 4.2	Всего листов раздела 4.2 :	Всего разделов: _____
Всего листов выписки: _____			
20.10.2022 № 99/2022/500780427			
Кадастровый номер:		22:33:040801:6140	

Номер точки	Координаты, м		Описание закрепления на местности	Средняя квадратическая погрешность определения координат характерных точек границы части земельного участка, м
	X	Y		
1	2	3	4	5
131	604059.11	3200349.33	данные отсутствуют	данные отсутствуют
132	604066.76	3200306.63	данные отсутствуют	данные отсутствуют
133	604074.8	3200261.9	данные отсутствуют	данные отсутствуют
134	604084.63	3200211.39	данные отсутствуют	данные отсутствуют
135	604093.96	3200162.39	данные отсутствуют	данные отсутствуют
136	604100.09	3200129.65	данные отсутствуют	данные отсутствуют
137	604102.46	3200115.31	данные отсутствуют	данные отсутствуют
138	603763.61	3200394.8	данные отсутствуют	данные отсутствуют
139	603766.97	3200424.16	данные отсутствуют	данные отсутствуют
140	603763	3200424.68	данные отсутствуют	данные отсутствуют
141	603759.65	3200395.3	данные отсутствуют	данные отсутствуют
142	603757.94	3200345.31	данные отсутствуют	данные отсутствуют
143	603762.58	3200385.88	данные отсутствуют	данные отсутствуют
144	603758.63	3200386.37	данные отсутствуют	данные отсутствуют
145	603754.44	3200349.65	данные отсутствуют	данные отсутствуют
146	603708.83	3200354.19	данные отсутствуют	данные отсутствуют
147	603499.22	3200375.93	данные отсутствуют	данные отсутствуют
Государственный регистратор				ФГИС ЕГРН
полное наименование должности			подпись	инициалы, фамилия

М.П.

Раздел 4.2

Выписка из Единого государственного реестра недвижимости об объекте недвижимости

Сведения о частях земельного участка

Земельный участок			
(вид объекта недвижимости)			
Лист №	Раздела 4.2	Всего листов раздела 4.2 :	Всего разделов: _____
20.10.2022 № 99/2022/500780427		Всего листов выписки: _____	
Кадастровый номер:		22:33:040801:6140	

Номер точки	Координаты, м		Описание закрепления на местности	Средняя квадратическая погрешность определения координат характерных точек границы части земельного участка, м
	X	Y		
1	2	3	4	5
148	603479.39	3200377.59	данные отсутствуют	данные отсутствуют
149	603479.2	3200373.59	данные отсутствуют	данные отсутствуют
150	603498.85	3200371.95	данные отсутствуют	данные отсутствуют
151	603708.43	3200350.21	данные отсутствуют	данные отсутствуют
152	603755	3200345.6	данные отсутствуют	данные отсутствуют
153	603756.97	3200345.41	данные отсутствуют	данные отсутствуют
154	603601.55	3200414.96	данные отсутствуют	данные отсутствуют
155	603614.81	3200444.13	данные отсутствуют	данные отсутствуют
156	603493.74	3200273.67	данные отсутствуют	данные отсутствуют
157	603567.28	3200339.58	данные отсутствуют	данные отсутствуют
158	603597.67	3200406.42	данные отсутствуют	данные отсутствуют
159	603473.91	3200265.28	данные отсутствуют	данные отсутствуют
160	604075.12	3200346.16	данные отсутствуют	данные отсутствуют
161	603486.15	3200461.02	данные отсутствуют	данные отсутствуют
162	603486.02	3200460.51	данные отсутствуют	данные отсутствуют
163	603481.33	3200417.18	данные отсутствуют	данные отсутствуют
164	603585.93	3200403.76	данные отсутствуют	данные отсутствуют
Государственный регистратор				ФГИС ЕГРН
полное наименование должности			подпись	инициалы, фамилия

М.П.

Раздел 4.2

Выписка из Единого государственного реестра недвижимости об объекте недвижимости

Сведения о частях земельного участка

Земельный участок			
(вид объекта недвижимости)			
Лист №	Раздела 4.2	Всего листов раздела 4.2 :	Всего разделов: _____
Всего листов выписки: _____			
20.10.2022 № 99/2022/500780427			
Кадастровый номер:		22:33:040801:6140	

Номер точки	Координаты, м		Описание закрепления на местности	Средняя квадратическая погрешность определения координат характерных точек границы части земельного участка, м
	X	Y		
1	2	3	4	5
165	603739.88	3200386.37	данные отсутствуют	данные отсутствуют
166	603820.28	3200374.53	данные отсутствуют	данные отсутствуют
167	603828.29	3200373.35	данные отсутствуют	данные отсутствуют
168	603845.7	3200370.79	данные отсутствуют	данные отсутствуют
169	603963.28	3200357.28	данные отсутствуют	данные отсутствуют
170	604037.23	3200350.56	данные отсутствуют	данные отсутствуют
171	603960.38	3200398.78	данные отсутствуют	данные отсутствуют
172	603960.89	3200386.98	данные отсутствуют	данные отсутствуют
173	603963.4	3200373.38	данные отсутствуют	данные отсутствуют
174	603967.75	3200360.26	данные отсутствуют	данные отсутствуют
175	603973.87	3200347.86	данные отсутствуют	данные отсутствуют
176	603975.59	3200334.1	данные отсутствуют	данные отсутствуют
177	603978.81	3200318.52	данные отсутствуют	данные отсутствуют
178	603984.46	3200303.65	данные отсутствуют	данные отсутствуют
179	603992.39	3200289.87	данные отсутствуют	данные отсутствуют
180	604002.41	3200277.51	данные отсутствуют	данные отсутствуют
181	604024.64	3200254.17	данные отсутствуют	данные отсутствуют
Государственный регистратор				ФГИС ЕГРН
полное наименование должности			подпись	инициалы, фамилия

М.П.

Раздел 4.2

Выписка из Единого государственного реестра недвижимости об объекте недвижимости

Сведения о частях земельного участка

Земельный участок			
(вид объекта недвижимости)			
Лист №	Раздела 4.2	Всего листов раздела 4.2 :	Всего разделов: _____
Всего листов выписки: _____			
20.10.2022 № 99/2022/500780427			
Кадастровый номер:		22:33:040801:6140	

Номер точки	Координаты, м		Описание закрепления на местности	Средняя квадратическая погрешность определения координат характерных точек границы части земельного участка, м
	X	Y		
1	2	3	4	5
182	604030.53	3200248.48	данные отсутствуют	данные отсутствуют
183	604073.92	3200209.82	данные отсутствуют	данные отсутствуют
184	604085.89	3200200.67	данные отсутствуют	данные отсутствуют
185	604099.1	3200193.43	данные отсутствуют	данные отсутствуют
186	604113.1	3200188.3	данные отсутствуют	данные отсутствуют
187	604049.89	3199853.57	данные отсутствуют	данные отсутствуют
188	604030.76	3200123.87	данные отсутствуют	данные отсутствуют
189	604011.79	3200392.03	данные отсутствуют	данные отсутствуют
190	604007.74	3200392.56	данные отсутствуют	данные отсутствуют
191	604026.77	3200123.59	данные отсутствуют	данные отсутствуют
192	604045.86	3199853.8	данные отсутствуют	данные отсутствуют
193	604098.76	3200244.82	данные отсутствуют	данные отсутствуют
194	604092.85	3200243.47	данные отсутствуют	данные отсутствуют
195	604085.12	3200241.12	данные отсутствуют	данные отсутствуют
196	604077.61	3200238.15	данные отсутствуют	данные отсутствуют
197	604070.36	3200234.59	данные отсутствуют	данные отсутствуют
198	604063.42	3200230.45	данные отсутствуют	данные отсутствуют
Государственный регистратор				ФГИС ЕГРН
полное наименование должности			подпись	инициалы, фамилия

М.П.

Раздел 4.2

Выписка из Единого государственного реестра недвижимости об объекте недвижимости

Сведения о частях земельного участка

Земельный участок			
(вид объекта недвижимости)			
Лист №	Раздела 4.2	Всего листов раздела 4.2 :	Всего разделов: _____
Всего листов выписки: _____			
20.10.2022 № 99/2022/500780427			
Кадастровый номер:		22:33:040801:6140	

Номер точки	Координаты, м		Описание закрепления на местности	Средняя квадратическая погрешность определения координат характерных точек границы части земельного участка, м
	X	Y		
1	2	3	4	5
199	604056.83	3200225.76	данные отсутствуют	данные отсутствуют
200	604050.65	3200220.56	данные отсутствуют	данные отсутствуют
201	604044.91	3200214.88	данные отсутствуют	данные отсутствуют
202	604039.64	3200208.75	данные отсутствуют	данные отсутствуют
203	604038.41	3200207.15	данные отсутствуют	данные отсутствуют
204	604033.79	3200200.53	данные отсутствуют	данные отсутствуют
205	604029.71	3200193.55	данные отсутствуют	данные отсутствуют
206	604026.22	3200186.26	данные отсутствуют	данные отсутствуют
207	604023.33	3200178.72	данные отсутствуют	данные отсутствуют
208	604021.05	3200170.97	данные отсутствуют	данные отсутствуют
209	604019.41	3200163.06	данные отсутствуют	данные отсутствуют
210	604018.41	3200155.04	данные отсутствуют	данные отсутствуют
211	604018.06	3200146.97	данные отсутствуют	данные отсутствуют
212	604018.36	3200138.89	данные отсутствуют	данные отсутствуют
213	604038.83	3199966.21	данные отсутствуют	данные отсутствуют
214	604040.47	3199956.53	данные отсутствуют	данные отсутствуют
215	604043.04	3199947.06	данные отсутствуют	данные отсутствуют
Государственный регистратор				ФГИС ЕГРН
полное наименование должности			подпись	инициалы, фамилия

М.П.

Выписка из Единого государственного реестра недвижимости об объекте недвижимости

Сведения о частях земельного участка

Земельный участок			
(вид объекта недвижимости)			
Лист №	Раздела 4.2	Всего листов раздела 4.2 :	Всего разделов: _____
Всего листов выписки: _____			
20.10.2022 № 99/2022/500780427			
Кадастровый номер:		22:33:040801:6140	

Номер точки	Координаты, м		Описание закрепления на местности	Средняя квадратическая погрешность определения координат характерных точек границы части земельного участка, м
	X	Y		
1	2	3	4	5
216	604046.54	3199937.89	данные отсутствуют	данные отсутствуют
217	604050.91	3199929.11	данные отсутствуют	данные отсутствуют
218	604056.13	3199920.79	данные отсутствуют	данные отсутствуют
219	604062.13	3199913.03	данные отсутствуют	данные отсутствуют
220	604068.87	3199905.89	данные отсутствуют	данные отсутствуют
221	604076.27	3199899.45	данные отсутствуют	данные отсутствуют
222	604084.27	3199893.76	данные отсутствуют	данные отсутствуют
223	604092.79	3199888.89	данные отсутствуют	данные отсутствуют
224	604101.75	3199884.87	данные отсутствуют	данные отсутствуют
225	604111.05	3199881.76	данные отсутствуют	данные отсутствуют
226	604120.62	3199879.56	данные отсутствуют	данные отсутствуют
227	604130.36	3199878.32	данные отсутствуют	данные отсутствуют
228	604140.17	3199878.04	данные отсутствуют	данные отсутствуют
229	604147.17	3199878.53	данные отсутствуют	данные отсутствуют
230	604106.24	3200245.98	данные отсутствуют	данные отсутствуют
231	604068.84	3200366.18	данные отсутствуют	данные отсутствуют
232	604076.07	3200316.23	данные отсутствуют	данные отсутствуют
Государственный регистратор				ФГИС ЕГРН
полное наименование должности			подпись	инициалы, фамилия

М.П.

Раздел 4.2

Выписка из Единого государственного реестра недвижимости об объекте недвижимости

Сведения о частях земельного участка

Земельный участок			
(вид объекта недвижимости)			
Лист №	Раздела 4.2	Всего листов раздела 4.2 :	Всего разделов: _____
Всего листов выписки: _____			
20.10.2022 № 99/2022/500780427			
Кадастровый номер:		22:33:040801:6140	

Номер точки	Координаты, м		Описание закрепления на местности	Средняя квадратическая погрешность определения координат характерных точек границы части земельного участка, м
	X	Y		
1	2	3	4	5
233	604077.93	3200306.65	данные отсутствуют	данные отсутствуют
234	604080.72	3200297.3	данные отсутствуют	данные отсутствуют
235	604084.41	3200288.26	данные отсутствуют	данные отсутствуют
236	604088.95	3200279.62	данные отсутствуют	данные отсутствуют
237	604094.32	3200271.47	данные отсутствуют	данные отсутствуют
238	604100.46	3200263.88	данные отсутствуют	данные отсутствуют
239	604104.61	3200259.67	данные отсутствуют	данные отсутствуют
240	604066.91	3200379.55	данные отсутствуют	данные отсутствуют
241	604066.14	3200384.9	данные отсутствуют	данные отсутствуют
242	603905.58	3200392.57	данные отсутствуют	данные отсутствуют
243	603901.62	3200393.53	данные отсутствуют	данные отсутствуют
244	603901.38	3200392.56	данные отсутствуют	данные отсутствуют
245	603905.34	3200391.6	данные отсутствуют	данные отсутствуют
246	603933.82	3200386.82	данные отсутствуют	данные отсутствуют
247	603932.84	3200387.03	данные отсутствуют	данные отсутствуют
248	603932.63	3200386.05	данные отсутствуют	данные отсутствуют
249	603933.61	3200385.85	данные отсутствуют	данные отсутствуют
Государственный регистратор				ФГИС ЕГРН
полное наименование должности			подпись	инициалы, фамилия

М.П.

Раздел 4.2

Выписка из Единого государственного реестра недвижимости об объекте недвижимости

Сведения о частях земельного участка

Земельный участок			
(вид объекта недвижимости)			
Лист №	Раздела 4.2	Всего листов раздела 4.2 :	Всего разделов: _____
Всего листов выписки: _____			
20.10.2022 № 99/2022/500780427			
Кадастровый номер:		22:33:040801:6140	

Номер точки	Координаты, м		Описание закрепления на местности	Средняя квадратическая погрешность определения координат характерных точек границы части земельного участка, м
	X	Y		
1	2	3	4	5
250	603976.97	3200377.91	данные отсутствуют	данные отсутствуют
251	603975.99	3200378.11	данные отсутствуют	данные отсутствуют
252	603975.79	3200377.13	данные отсутствуют	данные отсутствуют
253	603976.77	3200376.93	данные отсутствуют	данные отсутствуют
254	604019.36	3200369.06	данные отсутствуют	данные отсутствуют
255	604018.38	3200369.27	данные отсутствуют	данные отсутствуют
256	604018.18	3200368.29	данные отсутствуют	данные отсутствуют
257	604019.15	3200368.08	данные отсутствуют	данные отсутствуют
258	604068.57	3200355.34	данные отсутствуют	данные отсутствуют
259	604068.72	3200358.56	данные отсутствуют	данные отсутствуют
260	604066.11	3200358.96	данные отсутствуют	данные отсутствуют
261	604065.96	3200357.97	данные отсутствуют	данные отсутствуют
262	604067.57	3200355.39	данные отсутствуют	данные отсутствуют
263	604077.68	3200308.08	данные отсутствуют	данные отсутствуют
264	604077.5	3200309.06	данные отсутствуют	данные отсутствуют
265	604076.52	3200308.89	данные отсутствуют	данные отсутствуют
266	604076.69	3200307.9	данные отсутствуют	данные отсутствуют
Государственный регистратор				ФГИС ЕГРН
полное наименование должности			подпись	инициалы, фамилия

М.П.

Раздел 4.2

Выписка из Единого государственного реестра недвижимости об объекте недвижимости

Сведения о частях земельного участка

Земельный участок			
(вид объекта недвижимости)			
Лист №	Раздела 4.2	Всего листов раздела 4.2 :	Всего разделов: _____
Всего листов выписки: _____			
20.10.2022 № 99/2022/500780427			
Кадастровый номер:		22:33:040801:6140	

Номер точки	Координаты, м		Описание закрепления на местности	Средняя квадратическая погрешность определения координат характерных точек границы части земельного участка, м
	X	Y		
1	2	3	4	5
267	604085.72	3200263.36	данные отсутствуют	данные отсутствуют
268	604085.53	3200264.34	данные отсутствуют	данные отсутствуют
269	604084.54	3200264.15	данные отсутствуют	данные отсутствуют
270	604084.74	3200263.17	данные отсутствуют	данные отсутствуют
271	604095.52	3200212.98	данные отсутствуют	данные отсутствуют
272	604095.34	3200213.96	данные отсутствуют	данные отсутствуют
273	604094.35	3200213.77	данные отсутствуют	данные отсутствуют
274	604094.54	3200212.79	данные отсутствуют	данные отсутствуют
275	604104.87	3200163.94	данные отсутствуют	данные отсутствуют
276	604104.68	3200164.92	данные отсутствуют	данные отсутствуют
277	604103.7	3200164.74	данные отсутствуют	данные отсутствуют
278	604103.88	3200163.75	данные отсутствуют	данные отсутствуют
279	604111.02	3200131.1	данные отсутствуют	данные отсутствуют
280	604110.29	3200134.47	данные отсутствуют	данные отсутствуют
281	604109.32	3200134.26	данные отсутствуют	данные отсутствуют
282	604110.04	3200130.9	данные отсутствуют	данные отсутствуют
283	603894.11	3200393.64	данные отсутствуют	данные отсутствуют
Государственный регистратор				ФГИС ЕГРН
полное наименование должности			подпись	инициалы, фамилия

М.П.

Раздел 4.2

Выписка из Единого государственного реестра недвижимости об объекте недвижимости

Сведения о частях земельного участка

Земельный участок			
(вид объекта недвижимости)			
Лист № __	Раздела 4.2	Всего листов раздела 4.2 : __	Всего разделов: __
Всего листов выписки: __			
20.10.2022 № 99/2022/500780427			
Кадастровый номер:		22:33:040801:6140	

Номер точки	Координаты, м		Описание закрепления на местности	Средняя квадратическая погрешность определения координат характерных точек границы части земельного участка, м
	X	Y		
1	2	3	4	5
284	603893.36	3200392.89	данные отсутствуют	данные отсутствуют
285	603898.41	3200381.47	данные отсутствуют	данные отсутствуют
286	603899.33	3200381.87	данные отсутствуют	данные отсутствуют

Государственный регистратор		ФГИС ЕГРН
полное наименование должности	подпись	инициалы, фамилия

М.П.

Выписка из Единого государственного реестра недвижимости об объекте недвижимости
Сведения о частях земельного участка

Земельный участок				
(вид объекта недвижимости)				
Лист № ____ Раздела 4.2		Всего листов раздела 4.2 : ____		Всего разделов: ____
Всего листов выписки: ____				
20.10.2022 № 99/2022/500780427				
Кадастровый номер:			22:33:040801:6140	
Сведения о характерных точках границы части (частей) земельного участка				
Учетный номер части: 10				
Система координат: СК кадастрового округа, зона 3				
Зона №				
Номер точки	Координаты, м		Описание закрепления на местности	Средняя квадратическая погрешность определения координат характерных точек границы части земельного участка, м
	X	Y		
1	2	3	4	5
1	604097.05	3200323.14	данные отсутствуют	данные отсутствуют
1	604097.05	3200323.14	данные отсутствуют	данные отсутствуют
2	604074.82	3200346.48	данные отсутствуют	данные отсутствуют
2	604074.82	3200346.48	данные отсутствуют	данные отсутствуют
2	604074.82	3200346.48	данные отсутствуют	данные отсутствуют
2	604074.82	3200346.48	данные отсутствуют	данные отсутствуют
2	604074.82	3200346.48	данные отсутствуют	данные отсутствуют
3	604072.36	3200366.17	данные отсутствуют	данные отсутствуют
3	604072.36	3200366.17	данные отсутствуют	данные отсутствуют
3	604072.36	3200366.17	данные отсутствуют	данные отсутствуют
3	604072.36	3200366.17	данные отсутствуют	данные отсутствуют
4	604049.34	3200366.26	данные отсутствуют	данные отсутствуют
4	604049.34	3200366.26	данные отсутствуют	данные отсутствуют
4	604049.34	3200366.26	данные отсутствуют	данные отсутствуют
5	604048.86	3200378.66	данные отсутствуют	данные отсутствуют
5	604048.86	3200378.66	данные отсутствуют	данные отсутствуют
6	604070.67	3200379.74	данные отсутствуют	данные отсутствуют
Государственный регистратор			ФГИС ЕГРН	
полное наименование должности			подпись	
			инициалы, фамилия	

М.П.

Выписка из Единого государственного реестра недвижимости об объекте недвижимости

Сведения о частях земельного участка

Земельный участок			
(вид объекта недвижимости)			
Лист №	Раздела 4.2	Всего листов раздела 4.2 :	Всего разделов: _____
Всего листов выписки: _____			
20.10.2022 № 99/2022/500780427			
Кадастровый номер:		22:33:040801:6140	

Номер точки	Координаты, м		Описание закрепления на местности	Средняя квадратическая погрешность определения координат характерных точек границы части земельного участка, м
	X	Y		
1	2	3	4	5
6	604070.67	3200379.74	данные отсутствуют	данные отсутствуют
6	604070.67	3200379.74	данные отсутствуют	данные отсутствуют
7	604070.09	3200384.38	данные отсутствуют	данные отсутствуют
7	604070.09	3200384.38	данные отсутствуют	данные отсутствуют
7	604070.09	3200384.38	данные отсутствуют	данные отсутствуют
8	603876.94	3200409.73	данные отсутствуют	данные отсутствуют
8	603876.94	3200409.73	данные отсутствуют	данные отсутствуют
9	603486.08	3200461.03	данные отсутствуют	данные отсутствуют
10	603482.49	3200429.76	данные отсутствуют	данные отсутствуют
10	603482.49	3200429.76	данные отсутствуют	данные отсутствуют
11	603872.93	3200381.21	данные отсутствуют	данные отсутствуют
12	603871.82	3200372.28	данные отсутствуют	данные отсутствуют
13	603481.51	3200420.88	данные отсутствуют	данные отсутствуют
13	603481.51	3200420.88	данные отсутствуют	данные отсутствуют
13	603481.51	3200420.88	данные отсутствуют	данные отсутствуют
17	604111.93	3199850.11	данные отсутствуют	данные отсутствуют
18	604149.74	3199880.6	данные отсутствуют	данные отсутствуют
Государственный регистратор				ФГИС ЕГРН
полное наименование должности			подпись	инициалы, фамилия

М.П.

Раздел 4.2

Выписка из Единого государственного реестра недвижимости об объекте недвижимости

Сведения о частях земельного участка

Земельный участок			
(вид объекта недвижимости)			
Лист №	Раздела 4.2	Всего листов раздела 4.2 :	Всего разделов: _____
Всего листов выписки: _____			
20.10.2022 № 99/2022/500780427			
Кадастровый номер:		22:33:040801:6140	

Номер точки	Координаты, м		Описание закрепления на местности	Средняя квадратическая погрешность определения координат характерных точек границы части земельного участка, м
	X	Y		
1	2	3	4	5
18	604149.74	3199880.6	данные отсутствуют	данные отсутствуют
19	604014.38	3200190.17	данные отсутствуют	данные отсутствуют
20	604005.2	3200189.37	данные отсутствуют	данные отсутствуют
21	604004.57	3200196.65	данные отсутствуют	данные отсутствуют
22	604013.74	3200197.44	данные отсутствуют	данные отсутствуют
23	603829.57	3200370.63	данные отсутствуют	данные отсутствуют
24	603822.84	3200367.3	данные отсутствуют	данные отсутствуют
25	603819.26	3200374.04	данные отсутствуют	данные отсутствуют
26	603826.35	3200377.47	данные отсутствуют	данные отсутствуют
26	603826.35	3200377.47	данные отсутствуют	данные отсутствуют
27	603661.54	3200387.67	данные отсутствуют	данные отсутствуют
28	603658.99	3200385.12	данные отсутствуют	данные отсутствуют
29	603656.44	3200387.67	данные отсутствуют	данные отсутствуют
30	603658.99	3200390.22	данные отсутствуют	данные отсутствуют
31	603507.62	3200402.03	данные отсутствуют	данные отсутствуют
31	603507.62	3200402.03	данные отсутствуют	данные отсутствуют
32	603505.08	3200399.49	данные отсутствуют	данные отсутствуют
Государственный регистратор				ФГИС ЕГРН
полное наименование должности			подпись	инициалы, фамилия

М.П.

Раздел 4.2

Выписка из Единого государственного реестра недвижимости об объекте недвижимости

Сведения о частях земельного участка

Земельный участок			
(вид объекта недвижимости)			
Лист №	Раздела 4.2	Всего листов раздела 4.2 :	Всего разделов: _____
Всего листов выписки: _____			
20.10.2022 № 99/2022/500780427			
Кадастровый номер:		22:33:040801:6140	

Номер точки	Координаты, м		Описание закрепления на местности	Средняя квадратическая погрешность определения координат характерных точек границы части земельного участка, м
	X	Y		
1	2	3	4	5
32	603505.08	3200399.49	данные отсутствуют	данные отсутствуют
33	603502.53	3200402.03	данные отсутствуют	данные отсутствуют
33	603502.53	3200402.03	данные отсутствуют	данные отсутствуют
34	603505.08	3200404.58	данные отсутствуют	данные отсутствуют
34	603505.08	3200404.58	данные отсутствуют	данные отсутствуют
35	603550.42	3200433.34	данные отсутствуют	данные отсутствуют
35	603550.42	3200433.34	данные отсутствуют	данные отсутствуют
35	603550.42	3200433.34	данные отсутствуют	данные отсутствуют
36	603547.88	3200435.89	данные отсутствуют	данные отсутствуют
36	603547.88	3200435.89	данные отсутствуют	данные отсутствуют
36	603547.88	3200435.89	данные отсутствуют	данные отсутствуют
37	603550.42	3200438.43	данные отсутствуют	данные отсутствуют
37	603550.42	3200438.43	данные отсутствуют	данные отсутствуют
37	603550.42	3200438.43	данные отсутствуют	данные отсутствуют
38	603552.97	3200435.89	данные отсутствуют	данные отсутствуют
38	603552.97	3200435.89	данные отсутствуют	данные отсутствуют
38	603552.97	3200435.89	данные отсутствуют	данные отсутствуют

Государственный регистратор		ФГИС ЕГРН	
полное наименование должности		инициалы, фамилия	
		подпись	

М.П.

Раздел 4.2

Выписка из Единого государственного реестра недвижимости об объекте недвижимости

Сведения о частях земельного участка

Земельный участок			
(вид объекта недвижимости)			
Лист №	Раздела 4.2	Всего листов раздела 4.2 :	Всего разделов: _____
Всего листов выписки: _____			
20.10.2022 № 99/2022/500780427			
Кадастровый номер:		22:33:040801:6140	

Номер точки	Координаты, м		Описание закрепления на местности	Средняя квадратическая погрешность определения координат характерных точек границы части земельного участка, м
	X	Y		
1	2	3	4	5
39	603694.01	3200418.82	данные отсутствуют	данные отсутствуют
39	603694.01	3200418.82	данные отсутствуют	данные отсутствуют
40	603691.46	3200416.27	данные отсутствуют	данные отсутствуют
40	603691.46	3200416.27	данные отсутствуют	данные отсутствуют
41	603688.92	3200418.82	данные отсутствуют	данные отсутствуют
41	603688.92	3200418.82	данные отсутствуют	данные отсутствуют
42	603691.46	3200421.37	данные отсутствуют	данные отсутствуют
42	603691.46	3200421.37	данные отсутствуют	данные отсутствуют
43	603862.72	3200394.17	данные отсутствуют	данные отсутствуют
43	603862.72	3200394.17	данные отсутствуют	данные отсутствуют
43	603862.72	3200394.17	данные отсутствуют	данные отсутствуют
44	603855.42	3200399.59	данные отсутствуют	данные отсутствуют
44	603855.42	3200399.59	данные отсутствуют	данные отсутствуют
44	603855.42	3200399.59	данные отсутствуют	данные отсутствуют
45	603863.65	3200402.8	данные отсутствуют	данные отсутствуют
45	603863.65	3200402.8	данные отсутствуют	данные отсутствуют
45	603863.65	3200402.8	данные отсутствуют	данные отсутствуют

Государственный регистратор		ФГИС ЕГРН
полное наименование должности	подпись	инициалы, фамилия

М.П.

Раздел 4.2

Выписка из Единого государственного реестра недвижимости об объекте недвижимости

Сведения о частях земельного участка

Земельный участок			
(вид объекта недвижимости)			
Лист №	Раздела 4.2	Всего листов раздела 4.2 :	Всего разделов: _____
Всего листов выписки: _____			
20.10.2022 № 99/2022/500780427			
Кадастровый номер:		22:33:040801:6140	

Номер точки	Координаты, м		Описание закрепления на местности	Средняя квадратическая погрешность определения координат характерных точек границы части земельного участка, м
	X	Y		
1	2	3	4	5
46	603895.68	3200395.2	данные отсутствуют	данные отсутствуют
46	603895.68	3200395.2	данные отсутствуют	данные отсутствуют
47	603893.13	3200392.66	данные отсутствуют	данные отсутствуют
47	603893.13	3200392.66	данные отсутствуют	данные отсутствуют
48	603890.59	3200395.2	данные отсутствуют	данные отсутствуют
48	603890.59	3200395.2	данные отсутствуют	данные отсутствуют
49	603893.13	3200397.75	данные отсутствуют	данные отсутствуют
49	603893.13	3200397.75	данные отсутствуют	данные отсутствуют
50	603756.82	3200344.34	данные отсутствуют	данные отсутствуют
51	603754.86	3200344.61	данные отсутствуют	данные отсутствуют
52	603755.33	3200347.98	данные отсутствуют	данные отсутствуют
52	603755.33	3200347.98	данные отсутствуют	данные отсутствуют
53	603757.3	3200347.78	данные отсутствуют	данные отсутствуют
53	603757.3	3200347.78	данные отсутствуют	данные отсутствуют
54	603936.54	3199893.72	данные отсутствуют	данные отсутствуют
54	603936.54	3199893.72	данные отсутствуют	данные отсутствуют
54	603936.54	3199893.72	данные отсутствуют	данные отсутствуют

Государственный регистратор		ФГИС ЕГРН	
полное наименование должности		инициалы, фамилия	
		подпись	

М.П.

Выписка из Единого государственного реестра недвижимости об объекте недвижимости

Сведения о частях земельного участка

Земельный участок			
(вид объекта недвижимости)			
Лист №	Раздела 4.2	Всего листов раздела 4.2 :	Всего разделов: _____
Всего листов выписки: _____			
20.10.2022 № 99/2022/500780427			
Кадастровый номер:		22:33:040801:6140	

Номер точки	Координаты, м		Описание закрепления на местности	Средняя квадратическая погрешность определения координат характерных точек границы части земельного участка, м
	X	Y		
1	2	3	4	5
55	603937.56	3200020.08	данные отсутствуют	данные отсутствуют
55	603937.56	3200020.08	данные отсутствуют	данные отсутствуют
55	603937.56	3200020.08	данные отсутствуют	данные отсутствуют
56	603938.24	3200123.31	данные отсутствуют	данные отсутствуют
56	603938.24	3200123.31	данные отсутствуют	данные отсутствуют
56	603938.24	3200123.31	данные отсутствуют	данные отсутствуют
57	603938.65	3200301.42	данные отсутствуют	данные отсутствуют
57	603938.65	3200301.42	данные отсутствуют	данные отсутствуют
57	603938.65	3200301.42	данные отсутствуют	данные отсутствуют
58	603939.47	3200374.29	данные отсутствуют	данные отсутствуют
58	603939.47	3200374.29	данные отсутствуют	данные отсутствуют
58	603939.47	3200374.29	данные отсутствуют	данные отсутствуют
59	603940.29	3200401.42	данные отсутствуют	данные отсутствуют
59	603940.29	3200401.42	данные отсутствуют	данные отсутствуют
59	603940.29	3200401.42	данные отсутствуют	данные отсутствуют
60	603936.3	3200401.94	данные отсутствуют	данные отсутствуют
60	603936.3	3200401.94	данные отсутствуют	данные отсутствуют

Государственный регистратор		ФГИС ЕГРН
полное наименование должности	подпись	инициалы, фамилия

М.П.

Раздел 4.2

Выписка из Единого государственного реестра недвижимости об объекте недвижимости

Сведения о частях земельного участка

Земельный участок			
(вид объекта недвижимости)			
Лист №	Раздела 4.2	Всего листов раздела 4.2 :	Всего разделов: _____
Всего листов выписки: _____			
20.10.2022 № 99/2022/500780427			
Кадастровый номер:		22:33:040801:6140	

Номер точки	Координаты, м		Описание закрепления на местности	Средняя квадратическая погрешность определения координат характерных точек границы части земельного участка, м
	X	Y		
1	2	3	4	5
60	603936.3	3200401.94	данные отсутствуют	данные отсутствуют
61	603935.47	3200374.37	данные отсутствуют	данные отсутствуют
61	603935.47	3200374.37	данные отсутствуют	данные отсутствуют
61	603935.47	3200374.37	данные отсутствуют	данные отсутствуют
62	603934.65	3200301.44	данные отсутствуют	данные отсутствуют
62	603934.65	3200301.44	данные отсутствуют	данные отсутствуют
62	603934.65	3200301.44	данные отсутствуют	данные отсутствуют
63	603934.24	3200123.32	данные отсутствуют	данные отсутствуют
63	603934.24	3200123.32	данные отсутствуют	данные отсутствуют
63	603934.24	3200123.32	данные отсутствуют	данные отсутствуют
64	603933.56	3200020.11	данные отсутствуют	данные отсутствуют
64	603933.56	3200020.11	данные отсутствуют	данные отсутствуют
64	603933.56	3200020.11	данные отсутствуют	данные отсутствуют
65	603932.54	3199893.74	данные отсутствуют	данные отсутствуют
65	603932.54	3199893.74	данные отсутствуют	данные отсутствуют
65	603932.54	3199893.74	данные отсутствуют	данные отсутствуют
66	603932.53	3199860.13	данные отсутствуют	данные отсутствуют

Государственный регистратор		ФГИС ЕГРН
полное наименование должности	подпись	инициалы, фамилия

М.П.

Раздел 4.2

Выписка из Единого государственного реестра недвижимости об объекте недвижимости

Сведения о частях земельного участка

Земельный участок			
(вид объекта недвижимости)			
Лист №	Раздела 4.2	Всего листов раздела 4.2 :	Всего разделов: _____
Всего листов выписки: _____			
20.10.2022 № 99/2022/500780427			
Кадастровый номер:		22:33:040801:6140	

Номер точки	Координаты, м		Описание закрепления на местности	Средняя квадратическая погрешность определения координат характерных точек границы части земельного участка, м
	X	Y		
1	2	3	4	5
66	603932.53	3199860.13	данные отсутствуют	данные отсутствуют
66	603932.53	3199860.13	данные отсутствуют	данные отсутствуют
67	603936.53	3199859.91	данные отсутствуют	данные отсутствуют
67	603936.53	3199859.91	данные отсутствуют	данные отсутствуют
67	603936.53	3199859.91	данные отсутствуют	данные отсутствуют
68	604077.67	3200041.15	данные отсутствуют	данные отсутствуют
69	604081.32	3200232.21	данные отсутствуют	данные отсутствуют
70	604077.22	3200265.69	данные отсутствуют	данные отсутствуют
71	604061	3200293.35	данные отсутствуют	данные отсутствуют
72	604033.36	3200308.85	данные отсутствуют	данные отсутствуют
73	603810.45	3200341.64	данные отсутствуют	данные отсутствуют
74	603754.27	3200348.36	данные отсутствуют	данные отсутствуют
75	603753.8	3200344.4	данные отсутствуют	данные отсутствуют
76	603809.95	3200337.67	данные отсутствуют	данные отсутствуют
77	604032.01	3200305	данные отсутствуют	данные отсутствуют
78	604058.08	3200290.41	данные отсутствуют	данные отсутствуют
79	604073.35	3200264.39	данные отсутствуют	данные отсутствуют

Государственный регистратор		ФГИС ЕГРН
полное наименование должности	подпись	инициалы, фамилия

М.П.

Раздел 4.2

Выписка из Единого государственного реестра недвижимости об объекте недвижимости

Сведения о частях земельного участка

Земельный участок			
(вид объекта недвижимости)			
Лист №	Раздела 4.2	Всего листов раздела 4.2 :	Всего разделов: _____
Всего листов выписки: _____			
20.10.2022 № 99/2022/500780427			
Кадастровый номер:		22:33:040801:6140	

Номер точки	Координаты, м		Описание закрепления на местности	Средняя квадратическая погрешность определения координат характерных точек границы части земельного участка, м
	X	Y		
1	2	3	4	5
80	604077.32	3200232	данные отсутствуют	данные отсутствуют
81	604073.67	3200041.23	данные отсутствуют	данные отсутствуют
82	604069.91	3199852.46	данные отсутствуют	данные отсутствуют
83	604073.91	3199852.23	данные отсутствуют	данные отсутствуют
84	604040.69	3200195.49	данные отсутствуют	данные отсутствуют
85	604028.73	3200389.81	данные отсутствуют	данные отсутствуют
86	603965.3	3200398.13	данные отсутствуют	данные отсутствуют
87	603978.81	3200191.62	данные отсутствуют	данные отсутствуют
88	604000.16	3199856.35	данные отсутствуют	данные отсутствуют
89	604062.5	3199852.87	данные отсутствуют	данные отсутствуют
90	604140.52	3199958	данные отсутствуют	данные отсутствуют
91	604086.09	3199928.68	данные отсутствуют	данные отсутствуют
92	604069.47	3199852.48	данные отсутствуют	данные отсутствуют
93	603890.08	3200408.01	данные отсутствуют	данные отсутствуют
94	603830.17	3200415.87	данные отсутствуют	данные отсутствуют
95	603813.67	3200398.13	данные отсутствуют	данные отсутствуют
96	603687.77	3200404.23	данные отсутствуют	данные отсутствуют

Государственный регистратор		ФГИС ЕГРН
полное наименование должности	подпись	инициалы, фамилия

М.П.

Выписка из Единого государственного реестра недвижимости об объекте недвижимости

Сведения о частях земельного участка

Земельный участок			
(вид объекта недвижимости)			
Лист №	Раздела 4.2	Всего листов раздела 4.2 :	Всего разделов: _____
Всего листов выписки: _____			
20.10.2022 № 99/2022/500780427			
Кадастровый номер:		22:33:040801:6140	

Номер точки	Координаты, м		Описание закрепления на местности	Средняя квадратическая погрешность определения координат характерных точек границы части земельного участка, м
	X	Y		
1	2	3	4	5
97	603865.95	3200382.08	данные отсутствуют	данные отсутствуют
98	603832.58	3200346.22	данные отсутствуют	данные отсутствуют
99	603858.38	3200373.95	данные отсутствуют	данные отсутствуют
100	603479.87	3200387.21	данные отсутствуют	данные отсутствуют
101	603502.86	3200385.06	данные отсутствуют	данные отсутствуют
102	603656.78	3200370.74	данные отсутствуют	данные отсутствуют
103	604121.42	3200118.45	данные отсутствуют	данные отсутствуют
104	604117.7	3200149.71	данные отсутствуют	данные отсутствуют
105	604114.6	3200166.27	данные отсутствуют	данные отсутствуют
106	604105.25	3200215.38	данные отсутствуют	данные отсутствуют
107	604095.45	3200265.69	данные отсутствуют	данные отсутствуют
108	604087.43	3200310.34	данные отсутствуют	данные отсутствуют
109	604082.38	3200338.55	данные отсутствуют	данные отсутствуют
110	604049.08	3200372.94	данные отсутствуют	данные отсутствуют
111	604020.91	3200378.95	данные отсутствуют	данные отсутствуют
112	603978.51	3200387.8	данные отсутствуют	данные отсутствуют
113	603935.35	3200396.72	данные отсутствуют	данные отсутствуют
Государственный регистратор				ФГИС ЕГРН
полное наименование должности			подпись	инициалы, фамилия

М.П.

Выписка из Единого государственного реестра недвижимости об объекте недвижимости

Сведения о частях земельного участка

Земельный участок			
(вид объекта недвижимости)			
Лист №	Раздела 4.2	Всего листов раздела 4.2 :	Всего разделов: _____
Всего листов выписки: _____			
20.10.2022 № 99/2022/500780427			
Кадастровый номер:		22:33:040801:6140	

Номер точки	Координаты, м		Описание закрепления на местности	Средняя квадратическая погрешность определения координат характерных точек границы части земельного участка, м
	X	Y		
1	2	3	4	5
114	603915.79	3200400.78	данные отсутствуют	данные отсутствуют
115	603919.6	3200404.13	данные отсутствуют	данные отсутствуют
116	603891.32	3200407.84	данные отсутствуют	данные отсутствуют
117	603889.75	3200406.49	данные отсутствуют	данные отсутствуют
118	603862.22	3200410.42	данные отсутствуют	данные отсутствуют
119	603692.71	3200430.87	данные отсутствуют	данные отсутствуют
120	603551.62	3200447.93	данные отсутствуют	данные отсутствуют
121	603485.46	3200455.64	данные отсутствуют	данные отсутствуют
122	603483.11	3200435.17	данные отсутствуют	данные отсутствуют
123	603549.22	3200427.47	данные отсутствуют	данные отсутствуют
124	603690.22	3200410.42	данные отсутствуют	данные отсутствуют
125	603859.28	3200389.12	данные отсутствуют	данные отсутствуют
126	603892.71	3200384.32	данные отсутствуют	данные отсутствуют
127	603899.68	3200382.67	данные отсутствуют	данные отсутствуют
128	603931.1	3200376.16	данные отсутствуют	данные отсутствуют
129	603974.25	3200367.24	данные отсутствуют	данные отсутствуют
130	604016.6	3200358.4	данные отсутствуют	данные отсутствуют
Государственный регистратор				ФГИС ЕГРН
полное наименование должности			подпись	инициалы, фамилия

М.П.

Раздел 4.2

Выписка из Единого государственного реестра недвижимости об объекте недвижимости

Сведения о частях земельного участка

Земельный участок			
(вид объекта недвижимости)			
Лист №	Раздела 4.2	Всего листов раздела 4.2 :	Всего разделов: _____
Всего листов выписки: _____			
20.10.2022 № 99/2022/500780427			
Кадастровый номер:		22:33:040801:6140	

Номер точки	Координаты, м		Описание закрепления на местности	Средняя квадратическая погрешность определения координат характерных точек границы части земельного участка, м
	X	Y		
1	2	3	4	5
131	604059.11	3200349.33	данные отсутствуют	данные отсутствуют
132	604066.76	3200306.63	данные отсутствуют	данные отсутствуют
133	604074.8	3200261.9	данные отсутствуют	данные отсутствуют
134	604084.63	3200211.39	данные отсутствуют	данные отсутствуют
135	604093.96	3200162.39	данные отсутствуют	данные отсутствуют
136	604100.09	3200129.65	данные отсутствуют	данные отсутствуют
137	604102.46	3200115.31	данные отсутствуют	данные отсутствуют
138	603763.61	3200394.8	данные отсутствуют	данные отсутствуют
139	603766.97	3200424.16	данные отсутствуют	данные отсутствуют
140	603763	3200424.68	данные отсутствуют	данные отсутствуют
141	603759.65	3200395.3	данные отсутствуют	данные отсутствуют
142	603757.94	3200345.31	данные отсутствуют	данные отсутствуют
143	603762.58	3200385.88	данные отсутствуют	данные отсутствуют
144	603758.63	3200386.37	данные отсутствуют	данные отсутствуют
145	603754.44	3200349.65	данные отсутствуют	данные отсутствуют
146	603708.83	3200354.19	данные отсутствуют	данные отсутствуют
147	603499.22	3200375.93	данные отсутствуют	данные отсутствуют
Государственный регистратор				ФГИС ЕГРН
полное наименование должности			подпись	инициалы, фамилия

М.П.

Выписка из Единого государственного реестра недвижимости об объекте недвижимости

Сведения о частях земельного участка

Земельный участок			
(вид объекта недвижимости)			
Лист №	Раздела 4.2	Всего листов раздела 4.2 :	Всего разделов: _____
Всего листов выписки: _____			
20.10.2022 № 99/2022/500780427			
Кадастровый номер:		22:33:040801:6140	

Номер точки	Координаты, м		Описание закрепления на местности	Средняя квадратическая погрешность определения координат характерных точек границы части земельного участка, м
	X	Y		
1	2	3	4	5
148	603479.39	3200377.59	данные отсутствуют	данные отсутствуют
149	603479.2	3200373.59	данные отсутствуют	данные отсутствуют
150	603498.85	3200371.95	данные отсутствуют	данные отсутствуют
151	603708.43	3200350.21	данные отсутствуют	данные отсутствуют
152	603755	3200345.6	данные отсутствуют	данные отсутствуют
153	603756.97	3200345.41	данные отсутствуют	данные отсутствуют
154	603601.55	3200414.96	данные отсутствуют	данные отсутствуют
155	603614.81	3200444.13	данные отсутствуют	данные отсутствуют
156	603493.74	3200273.67	данные отсутствуют	данные отсутствуют
157	603567.28	3200339.58	данные отсутствуют	данные отсутствуют
158	603597.67	3200406.42	данные отсутствуют	данные отсутствуют
159	603473.91	3200265.28	данные отсутствуют	данные отсутствуют
160	604075.12	3200346.16	данные отсутствуют	данные отсутствуют
161	603486.15	3200461.02	данные отсутствуют	данные отсутствуют
162	603486.02	3200460.51	данные отсутствуют	данные отсутствуют
163	603481.33	3200417.18	данные отсутствуют	данные отсутствуют
164	603585.93	3200403.76	данные отсутствуют	данные отсутствуют
Государственный регистратор				ФГИС ЕГРН
полное наименование должности			подпись	инициалы, фамилия

М.П.

Раздел 4.2

Выписка из Единого государственного реестра недвижимости об объекте недвижимости

Сведения о частях земельного участка

Земельный участок			
(вид объекта недвижимости)			
Лист №	Раздела 4.2	Всего листов раздела 4.2 :	Всего разделов: _____
Всего листов выписки: _____			
20.10.2022 № 99/2022/500780427			
Кадастровый номер:		22:33:040801:6140	

Номер точки	Координаты, м		Описание закрепления на местности	Средняя квадратическая погрешность определения координат характерных точек границы части земельного участка, м
	X	Y		
1	2	3	4	5
165	603739.88	3200386.37	данные отсутствуют	данные отсутствуют
166	603820.28	3200374.53	данные отсутствуют	данные отсутствуют
167	603828.29	3200373.35	данные отсутствуют	данные отсутствуют
168	603845.7	3200370.79	данные отсутствуют	данные отсутствуют
169	603963.28	3200357.28	данные отсутствуют	данные отсутствуют
170	604037.23	3200350.56	данные отсутствуют	данные отсутствуют
171	603960.38	3200398.78	данные отсутствуют	данные отсутствуют
172	603960.89	3200386.98	данные отсутствуют	данные отсутствуют
173	603963.4	3200373.38	данные отсутствуют	данные отсутствуют
174	603967.75	3200360.26	данные отсутствуют	данные отсутствуют
175	603973.87	3200347.86	данные отсутствуют	данные отсутствуют
176	603975.59	3200334.1	данные отсутствуют	данные отсутствуют
177	603978.81	3200318.52	данные отсутствуют	данные отсутствуют
178	603984.46	3200303.65	данные отсутствуют	данные отсутствуют
179	603992.39	3200289.87	данные отсутствуют	данные отсутствуют
180	604002.41	3200277.51	данные отсутствуют	данные отсутствуют
181	604024.64	3200254.17	данные отсутствуют	данные отсутствуют
Государственный регистратор				ФГИС ЕГРН
полное наименование должности			подпись	инициалы, фамилия

М.П.

Раздел 4.2

Выписка из Единого государственного реестра недвижимости об объекте недвижимости

Сведения о частях земельного участка

Земельный участок			
(вид объекта недвижимости)			
Лист №	Раздела 4.2	Всего листов раздела 4.2 :	Всего разделов: _____
Всего листов выписки: _____			
20.10.2022 № 99/2022/500780427			
Кадастровый номер:		22:33:040801:6140	

Номер точки	Координаты, м		Описание закрепления на местности	Средняя квадратическая погрешность определения координат характерных точек границы части земельного участка, м
	X	Y		
1	2	3	4	5
182	604030.53	3200248.48	данные отсутствуют	данные отсутствуют
183	604073.92	3200209.82	данные отсутствуют	данные отсутствуют
184	604085.89	3200200.67	данные отсутствуют	данные отсутствуют
185	604099.1	3200193.43	данные отсутствуют	данные отсутствуют
186	604113.1	3200188.3	данные отсутствуют	данные отсутствуют
187	604049.89	3199853.57	данные отсутствуют	данные отсутствуют
188	604030.76	3200123.87	данные отсутствуют	данные отсутствуют
189	604011.79	3200392.03	данные отсутствуют	данные отсутствуют
190	604007.74	3200392.56	данные отсутствуют	данные отсутствуют
191	604026.77	3200123.59	данные отсутствуют	данные отсутствуют
192	604045.86	3199853.8	данные отсутствуют	данные отсутствуют
193	604098.76	3200244.82	данные отсутствуют	данные отсутствуют
194	604092.85	3200243.47	данные отсутствуют	данные отсутствуют
195	604085.12	3200241.12	данные отсутствуют	данные отсутствуют
196	604077.61	3200238.15	данные отсутствуют	данные отсутствуют
197	604070.36	3200234.59	данные отсутствуют	данные отсутствуют
198	604063.42	3200230.45	данные отсутствуют	данные отсутствуют
Государственный регистратор				ФГИС ЕГРН
полное наименование должности			подпись	инициалы, фамилия

М.П.

Раздел 4.2

Выписка из Единого государственного реестра недвижимости об объекте недвижимости

Сведения о частях земельного участка

Земельный участок			
(вид объекта недвижимости)			
Лист №	Раздела 4.2	Всего листов раздела 4.2 :	Всего разделов: _____
Всего листов выписки: _____			
20.10.2022 № 99/2022/500780427			
Кадастровый номер:		22:33:040801:6140	

Номер точки	Координаты, м		Описание закрепления на местности	Средняя квадратическая погрешность определения координат характерных точек границы части земельного участка, м
	X	Y		
1	2	3	4	5
199	604056.83	3200225.76	данные отсутствуют	данные отсутствуют
200	604050.65	3200220.56	данные отсутствуют	данные отсутствуют
201	604044.91	3200214.88	данные отсутствуют	данные отсутствуют
202	604039.64	3200208.75	данные отсутствуют	данные отсутствуют
203	604038.41	3200207.15	данные отсутствуют	данные отсутствуют
204	604033.79	3200200.53	данные отсутствуют	данные отсутствуют
205	604029.71	3200193.55	данные отсутствуют	данные отсутствуют
206	604026.22	3200186.26	данные отсутствуют	данные отсутствуют
207	604023.33	3200178.72	данные отсутствуют	данные отсутствуют
208	604021.05	3200170.97	данные отсутствуют	данные отсутствуют
209	604019.41	3200163.06	данные отсутствуют	данные отсутствуют
210	604018.41	3200155.04	данные отсутствуют	данные отсутствуют
211	604018.06	3200146.97	данные отсутствуют	данные отсутствуют
212	604018.36	3200138.89	данные отсутствуют	данные отсутствуют
213	604038.83	3199966.21	данные отсутствуют	данные отсутствуют
214	604040.47	3199956.53	данные отсутствуют	данные отсутствуют
215	604043.04	3199947.06	данные отсутствуют	данные отсутствуют
Государственный регистратор				ФГИС ЕГРН
полное наименование должности			подпись	инициалы, фамилия

М.П.

Выписка из Единого государственного реестра недвижимости об объекте недвижимости

Сведения о частях земельного участка

Земельный участок			
(вид объекта недвижимости)			
Лист №	Раздела 4.2	Всего листов раздела 4.2 :	Всего разделов: _____
Всего листов выписки: _____			
20.10.2022 № 99/2022/500780427			
Кадастровый номер:		22:33:040801:6140	

Номер точки	Координаты, м		Описание закрепления на местности	Средняя квадратическая погрешность определения координат характерных точек границы части земельного участка, м
	X	Y		
1	2	3	4	5
216	604046.54	3199937.89	данные отсутствуют	данные отсутствуют
217	604050.91	3199929.11	данные отсутствуют	данные отсутствуют
218	604056.13	3199920.79	данные отсутствуют	данные отсутствуют
219	604062.13	3199913.03	данные отсутствуют	данные отсутствуют
220	604068.87	3199905.89	данные отсутствуют	данные отсутствуют
221	604076.27	3199899.45	данные отсутствуют	данные отсутствуют
222	604084.27	3199893.76	данные отсутствуют	данные отсутствуют
223	604092.79	3199888.89	данные отсутствуют	данные отсутствуют
224	604101.75	3199884.87	данные отсутствуют	данные отсутствуют
225	604111.05	3199881.76	данные отсутствуют	данные отсутствуют
226	604120.62	3199879.56	данные отсутствуют	данные отсутствуют
227	604130.36	3199878.32	данные отсутствуют	данные отсутствуют
228	604140.17	3199878.04	данные отсутствуют	данные отсутствуют
229	604147.17	3199878.53	данные отсутствуют	данные отсутствуют
230	604106.24	3200245.98	данные отсутствуют	данные отсутствуют
231	604068.84	3200366.18	данные отсутствуют	данные отсутствуют
232	604076.07	3200316.23	данные отсутствуют	данные отсутствуют
Государственный регистратор				ФГИС ЕГРН
полное наименование должности			подпись	инициалы, фамилия

М.П.

Раздел 4.2

Выписка из Единого государственного реестра недвижимости об объекте недвижимости

Сведения о частях земельного участка

Земельный участок			
(вид объекта недвижимости)			
Лист №	Раздела 4.2	Всего листов раздела 4.2 :	Всего разделов: _____
Всего листов выписки: _____			
20.10.2022 № 99/2022/500780427			
Кадастровый номер:		22:33:040801:6140	

Номер точки	Координаты, м		Описание закрепления на местности	Средняя квадратическая погрешность определения координат характерных точек границы части земельного участка, м
	X	Y		
1	2	3	4	5
233	604077.93	3200306.65	данные отсутствуют	данные отсутствуют
234	604080.72	3200297.3	данные отсутствуют	данные отсутствуют
235	604084.41	3200288.26	данные отсутствуют	данные отсутствуют
236	604088.95	3200279.62	данные отсутствуют	данные отсутствуют
237	604094.32	3200271.47	данные отсутствуют	данные отсутствуют
238	604100.46	3200263.88	данные отсутствуют	данные отсутствуют
239	604104.61	3200259.67	данные отсутствуют	данные отсутствуют
240	604066.91	3200379.55	данные отсутствуют	данные отсутствуют
241	604066.14	3200384.9	данные отсутствуют	данные отсутствуют
242	603905.58	3200392.57	данные отсутствуют	данные отсутствуют
243	603901.62	3200393.53	данные отсутствуют	данные отсутствуют
244	603901.38	3200392.56	данные отсутствуют	данные отсутствуют
245	603905.34	3200391.6	данные отсутствуют	данные отсутствуют
246	603933.82	3200386.82	данные отсутствуют	данные отсутствуют
247	603932.84	3200387.03	данные отсутствуют	данные отсутствуют
248	603932.63	3200386.05	данные отсутствуют	данные отсутствуют
249	603933.61	3200385.85	данные отсутствуют	данные отсутствуют
Государственный регистратор				ФГИС ЕГРН
полное наименование должности			подпись	инициалы, фамилия

М.П.

Выписка из Единого государственного реестра недвижимости об объекте недвижимости

Сведения о частях земельного участка

Земельный участок			
(вид объекта недвижимости)			
Лист №	Раздела 4.2	Всего листов раздела 4.2 :	Всего разделов: _____
Всего листов выписки: _____			
20.10.2022 № 99/2022/500780427			
Кадастровый номер:		22:33:040801:6140	

Номер точки	Координаты, м		Описание закрепления на местности	Средняя квадратическая погрешность определения координат характерных точек границы части земельного участка, м
	X	Y		
1	2	3	4	5
250	603976.97	3200377.91	данные отсутствуют	данные отсутствуют
251	603975.99	3200378.11	данные отсутствуют	данные отсутствуют
252	603975.79	3200377.13	данные отсутствуют	данные отсутствуют
253	603976.77	3200376.93	данные отсутствуют	данные отсутствуют
254	604019.36	3200369.06	данные отсутствуют	данные отсутствуют
255	604018.38	3200369.27	данные отсутствуют	данные отсутствуют
256	604018.18	3200368.29	данные отсутствуют	данные отсутствуют
257	604019.15	3200368.08	данные отсутствуют	данные отсутствуют
258	604068.57	3200355.34	данные отсутствуют	данные отсутствуют
259	604068.72	3200358.56	данные отсутствуют	данные отсутствуют
260	604066.11	3200358.96	данные отсутствуют	данные отсутствуют
261	604065.96	3200357.97	данные отсутствуют	данные отсутствуют
262	604067.57	3200355.39	данные отсутствуют	данные отсутствуют
263	604077.68	3200308.08	данные отсутствуют	данные отсутствуют
264	604077.5	3200309.06	данные отсутствуют	данные отсутствуют
265	604076.52	3200308.89	данные отсутствуют	данные отсутствуют
266	604076.69	3200307.9	данные отсутствуют	данные отсутствуют
Государственный регистратор				ФГИС ЕГРН
полное наименование должности			подпись	инициалы, фамилия

М.П.

Выписка из Единого государственного реестра недвижимости об объекте недвижимости

Сведения о частях земельного участка

Земельный участок			
(вид объекта недвижимости)			
Лист №	Раздела 4.2	Всего листов раздела 4.2 :	Всего разделов: _____
Всего листов выписки: _____			
20.10.2022 № 99/2022/500780427			
Кадастровый номер:		22:33:040801:6140	

Номер точки	Координаты, м		Описание закрепления на местности	Средняя квадратическая погрешность определения координат характерных точек границы части земельного участка, м
	X	Y		
1	2	3	4	5
267	604085.72	3200263.36	данные отсутствуют	данные отсутствуют
268	604085.53	3200264.34	данные отсутствуют	данные отсутствуют
269	604084.54	3200264.15	данные отсутствуют	данные отсутствуют
270	604084.74	3200263.17	данные отсутствуют	данные отсутствуют
271	604095.52	3200212.98	данные отсутствуют	данные отсутствуют
272	604095.34	3200213.96	данные отсутствуют	данные отсутствуют
273	604094.35	3200213.77	данные отсутствуют	данные отсутствуют
274	604094.54	3200212.79	данные отсутствуют	данные отсутствуют
275	604104.87	3200163.94	данные отсутствуют	данные отсутствуют
276	604104.68	3200164.92	данные отсутствуют	данные отсутствуют
277	604103.7	3200164.74	данные отсутствуют	данные отсутствуют
278	604103.88	3200163.75	данные отсутствуют	данные отсутствуют
279	604111.02	3200131.1	данные отсутствуют	данные отсутствуют
280	604110.29	3200134.47	данные отсутствуют	данные отсутствуют
281	604109.32	3200134.26	данные отсутствуют	данные отсутствуют
282	604110.04	3200130.9	данные отсутствуют	данные отсутствуют
283	603894.11	3200393.64	данные отсутствуют	данные отсутствуют
Государственный регистратор				ФГИС ЕГРН
полное наименование должности			подпись	инициалы, фамилия

М.П.

Раздел 4.2

Выписка из Единого государственного реестра недвижимости об объекте недвижимости

Сведения о частях земельного участка

Земельный участок			
(вид объекта недвижимости)			
Лист № __	Раздела 4.2	Всего листов раздела 4.2 : __	Всего разделов: __
Всего листов выписки: __			
20.10.2022 № 99/2022/500780427			
Кадастровый номер:		22:33:040801:6140	

Номер точки	Координаты, м		Описание закрепления на местности	Средняя квадратическая погрешность определения координат характерных точек границы части земельного участка, м
	X	Y		
1	2	3	4	5
284	603893.36	3200392.89	данные отсутствуют	данные отсутствуют
285	603898.41	3200381.47	данные отсутствуют	данные отсутствуют
286	603899.33	3200381.87	данные отсутствуют	данные отсутствуют

Государственный регистратор		ФГИС ЕГРН
полное наименование должности	подпись	инициалы, фамилия

М.П.

Раздел 4.2

Выписка из Единого государственного реестра недвижимости об объекте недвижимости
Сведения о частях земельного участка

Земельный участок				
(вид объекта недвижимости)				
Лист № ____ Раздела 4.2		Всего листов раздела 4.2 : ____		Всего разделов: ____
Всего листов выписки: ____				
20.10.2022 № 99/2022/500780427				
Кадастровый номер:			22:33:040801:6140	
Сведения о характерных точках границы части (частей) земельного участка				
Учетный номер части: 11				
Система координат: СК кадастрового округа, зона 3				
Зона №				
Номер точки	Координаты, м		Описание закрепления на местности	Средняя квадратическая погрешность определения координат характерных точек границы части земельного участка, м
	X	Y		
1	2	3	4	5
1	604097.05	3200323.14	данные отсутствуют	данные отсутствуют
1	604097.05	3200323.14	данные отсутствуют	данные отсутствуют
2	604074.82	3200346.48	данные отсутствуют	данные отсутствуют
2	604074.82	3200346.48	данные отсутствуют	данные отсутствуют
2	604074.82	3200346.48	данные отсутствуют	данные отсутствуют
2	604074.82	3200346.48	данные отсутствуют	данные отсутствуют
2	604074.82	3200346.48	данные отсутствуют	данные отсутствуют
3	604072.36	3200366.17	данные отсутствуют	данные отсутствуют
3	604072.36	3200366.17	данные отсутствуют	данные отсутствуют
3	604072.36	3200366.17	данные отсутствуют	данные отсутствуют
3	604072.36	3200366.17	данные отсутствуют	данные отсутствуют
4	604049.34	3200366.26	данные отсутствуют	данные отсутствуют
4	604049.34	3200366.26	данные отсутствуют	данные отсутствуют
4	604049.34	3200366.26	данные отсутствуют	данные отсутствуют
5	604048.86	3200378.66	данные отсутствуют	данные отсутствуют
5	604048.86	3200378.66	данные отсутствуют	данные отсутствуют
6	604070.67	3200379.74	данные отсутствуют	данные отсутствуют
Государственный регистратор			ФГИС ЕГРН	
полное наименование должности			подпись	
			инициалы, фамилия	

М.П.

Выписка из Единого государственного реестра недвижимости об объекте недвижимости

Сведения о частях земельного участка

Земельный участок			
(вид объекта недвижимости)			
Лист №	Раздела 4.2	Всего листов раздела 4.2 :	Всего разделов: _____
Всего листов выписки: _____			
20.10.2022 № 99/2022/500780427			
Кадастровый номер:		22:33:040801:6140	

Номер точки	Координаты, м		Описание закрепления на местности	Средняя квадратическая погрешность определения координат характерных точек границы части земельного участка, м
	X	Y		
1	2	3	4	5
6	604070.67	3200379.74	данные отсутствуют	данные отсутствуют
6	604070.67	3200379.74	данные отсутствуют	данные отсутствуют
7	604070.09	3200384.38	данные отсутствуют	данные отсутствуют
7	604070.09	3200384.38	данные отсутствуют	данные отсутствуют
7	604070.09	3200384.38	данные отсутствуют	данные отсутствуют
8	603876.94	3200409.73	данные отсутствуют	данные отсутствуют
8	603876.94	3200409.73	данные отсутствуют	данные отсутствуют
9	603486.08	3200461.03	данные отсутствуют	данные отсутствуют
10	603482.49	3200429.76	данные отсутствуют	данные отсутствуют
10	603482.49	3200429.76	данные отсутствуют	данные отсутствуют
11	603872.93	3200381.21	данные отсутствуют	данные отсутствуют
12	603871.82	3200372.28	данные отсутствуют	данные отсутствуют
13	603481.51	3200420.88	данные отсутствуют	данные отсутствуют
13	603481.51	3200420.88	данные отсутствуют	данные отсутствуют
13	603481.51	3200420.88	данные отсутствуют	данные отсутствуют
17	604111.93	3199850.11	данные отсутствуют	данные отсутствуют
18	604149.74	3199880.6	данные отсутствуют	данные отсутствуют

Государственный регистратор		ФГИС ЕГРН
полное наименование должности	подпись	инициалы, фамилия

М.П.

Раздел 4.2

Выписка из Единого государственного реестра недвижимости об объекте недвижимости

Сведения о частях земельного участка

Земельный участок			
(вид объекта недвижимости)			
Лист №	Раздела 4.2	Всего листов раздела 4.2 :	Всего разделов: _____
Всего листов выписки: _____			
20.10.2022 № 99/2022/500780427			
Кадастровый номер:		22:33:040801:6140	

Номер точки	Координаты, м		Описание закрепления на местности	Средняя квадратическая погрешность определения координат характерных точек границы части земельного участка, м
	X	Y		
1	2	3	4	5
18	604149.74	3199880.6	данные отсутствуют	данные отсутствуют
19	604014.38	3200190.17	данные отсутствуют	данные отсутствуют
20	604005.2	3200189.37	данные отсутствуют	данные отсутствуют
21	604004.57	3200196.65	данные отсутствуют	данные отсутствуют
22	604013.74	3200197.44	данные отсутствуют	данные отсутствуют
23	603829.57	3200370.63	данные отсутствуют	данные отсутствуют
24	603822.84	3200367.3	данные отсутствуют	данные отсутствуют
25	603819.26	3200374.04	данные отсутствуют	данные отсутствуют
26	603826.35	3200377.47	данные отсутствуют	данные отсутствуют
26	603826.35	3200377.47	данные отсутствуют	данные отсутствуют
27	603661.54	3200387.67	данные отсутствуют	данные отсутствуют
28	603658.99	3200385.12	данные отсутствуют	данные отсутствуют
29	603656.44	3200387.67	данные отсутствуют	данные отсутствуют
30	603658.99	3200390.22	данные отсутствуют	данные отсутствуют
31	603507.62	3200402.03	данные отсутствуют	данные отсутствуют
31	603507.62	3200402.03	данные отсутствуют	данные отсутствуют
32	603505.08	3200399.49	данные отсутствуют	данные отсутствуют
Государственный регистратор				ФГИС ЕГРН
полное наименование должности			подпись	инициалы, фамилия

М.П.

Раздел 4.2

Выписка из Единого государственного реестра недвижимости об объекте недвижимости

Сведения о частях земельного участка

Земельный участок			
(вид объекта недвижимости)			
Лист №	Раздела 4.2	Всего листов раздела 4.2 :	Всего разделов: _____
Всего листов выписки: _____			
20.10.2022 № 99/2022/500780427			
Кадастровый номер:		22:33:040801:6140	

Номер точки	Координаты, м		Описание закрепления на местности	Средняя квадратическая погрешность определения координат характерных точек границы части земельного участка, м
	X	Y		
1	2	3	4	5
32	603505.08	3200399.49	данные отсутствуют	данные отсутствуют
33	603502.53	3200402.03	данные отсутствуют	данные отсутствуют
33	603502.53	3200402.03	данные отсутствуют	данные отсутствуют
34	603505.08	3200404.58	данные отсутствуют	данные отсутствуют
34	603505.08	3200404.58	данные отсутствуют	данные отсутствуют
35	603550.42	3200433.34	данные отсутствуют	данные отсутствуют
35	603550.42	3200433.34	данные отсутствуют	данные отсутствуют
35	603550.42	3200433.34	данные отсутствуют	данные отсутствуют
36	603547.88	3200435.89	данные отсутствуют	данные отсутствуют
36	603547.88	3200435.89	данные отсутствуют	данные отсутствуют
36	603547.88	3200435.89	данные отсутствуют	данные отсутствуют
37	603550.42	3200438.43	данные отсутствуют	данные отсутствуют
37	603550.42	3200438.43	данные отсутствуют	данные отсутствуют
37	603550.42	3200438.43	данные отсутствуют	данные отсутствуют
38	603552.97	3200435.89	данные отсутствуют	данные отсутствуют
38	603552.97	3200435.89	данные отсутствуют	данные отсутствуют
38	603552.97	3200435.89	данные отсутствуют	данные отсутствуют

Государственный регистратор		ФГИС ЕГРН	
полное наименование должности		инициалы, фамилия	
		подпись	

М.П.

Раздел 4.2

Выписка из Единого государственного реестра недвижимости об объекте недвижимости

Сведения о частях земельного участка

Земельный участок			
(вид объекта недвижимости)			
Лист №	Раздела 4.2	Всего листов раздела 4.2 :	Всего разделов: _____
Всего листов выписки: _____			
20.10.2022 № 99/2022/500780427			
Кадастровый номер:		22:33:040801:6140	

Номер точки	Координаты, м		Описание закрепления на местности	Средняя квадратическая погрешность определения координат характерных точек границы части земельного участка, м
	X	Y		
1	2	3	4	5
39	603694.01	3200418.82	данные отсутствуют	данные отсутствуют
39	603694.01	3200418.82	данные отсутствуют	данные отсутствуют
40	603691.46	3200416.27	данные отсутствуют	данные отсутствуют
40	603691.46	3200416.27	данные отсутствуют	данные отсутствуют
41	603688.92	3200418.82	данные отсутствуют	данные отсутствуют
41	603688.92	3200418.82	данные отсутствуют	данные отсутствуют
42	603691.46	3200421.37	данные отсутствуют	данные отсутствуют
42	603691.46	3200421.37	данные отсутствуют	данные отсутствуют
43	603862.72	3200394.17	данные отсутствуют	данные отсутствуют
43	603862.72	3200394.17	данные отсутствуют	данные отсутствуют
43	603862.72	3200394.17	данные отсутствуют	данные отсутствуют
44	603855.42	3200399.59	данные отсутствуют	данные отсутствуют
44	603855.42	3200399.59	данные отсутствуют	данные отсутствуют
44	603855.42	3200399.59	данные отсутствуют	данные отсутствуют
45	603863.65	3200402.8	данные отсутствуют	данные отсутствуют
45	603863.65	3200402.8	данные отсутствуют	данные отсутствуют
45	603863.65	3200402.8	данные отсутствуют	данные отсутствуют

Государственный регистратор		ФГИС ЕГРН	
полное наименование должности		инициалы, фамилия	
		подпись	

М.П.

Раздел 4.2

Выписка из Единого государственного реестра недвижимости об объекте недвижимости

Сведения о частях земельного участка

Земельный участок			
(вид объекта недвижимости)			
Лист №	Раздела 4.2	Всего листов раздела 4.2 :	Всего разделов: _____
Всего листов выписки: _____			
20.10.2022 № 99/2022/500780427			
Кадастровый номер:		22:33:040801:6140	

Номер точки	Координаты, м		Описание закрепления на местности	Средняя квадратическая погрешность определения координат характерных точек границы части земельного участка, м
	X	Y		
1	2	3	4	5
46	603895.68	3200395.2	данные отсутствуют	данные отсутствуют
46	603895.68	3200395.2	данные отсутствуют	данные отсутствуют
47	603893.13	3200392.66	данные отсутствуют	данные отсутствуют
47	603893.13	3200392.66	данные отсутствуют	данные отсутствуют
48	603890.59	3200395.2	данные отсутствуют	данные отсутствуют
48	603890.59	3200395.2	данные отсутствуют	данные отсутствуют
49	603893.13	3200397.75	данные отсутствуют	данные отсутствуют
49	603893.13	3200397.75	данные отсутствуют	данные отсутствуют
50	603756.82	3200344.34	данные отсутствуют	данные отсутствуют
51	603754.86	3200344.61	данные отсутствуют	данные отсутствуют
52	603755.33	3200347.98	данные отсутствуют	данные отсутствуют
52	603755.33	3200347.98	данные отсутствуют	данные отсутствуют
53	603757.3	3200347.78	данные отсутствуют	данные отсутствуют
53	603757.3	3200347.78	данные отсутствуют	данные отсутствуют
54	603936.54	3199893.72	данные отсутствуют	данные отсутствуют
54	603936.54	3199893.72	данные отсутствуют	данные отсутствуют
54	603936.54	3199893.72	данные отсутствуют	данные отсутствуют

Государственный регистратор		ФГИС ЕГРН	
полное наименование должности		инициалы, фамилия	
		подпись	

М.П.

Раздел 4.2

Выписка из Единого государственного реестра недвижимости об объекте недвижимости

Сведения о частях земельного участка

Земельный участок			
(вид объекта недвижимости)			
Лист №	Раздела 4.2	Всего листов раздела 4.2 :	Всего разделов: _____
Всего листов выписки: _____			
20.10.2022 № 99/2022/500780427			
Кадастровый номер:		22:33:040801:6140	

Номер точки	Координаты, м		Описание закрепления на местности	Средняя квадратическая погрешность определения координат характерных точек границы части земельного участка, м
	X	Y		
1	2	3	4	5
55	603937.56	3200020.08	данные отсутствуют	данные отсутствуют
55	603937.56	3200020.08	данные отсутствуют	данные отсутствуют
55	603937.56	3200020.08	данные отсутствуют	данные отсутствуют
56	603938.24	3200123.31	данные отсутствуют	данные отсутствуют
56	603938.24	3200123.31	данные отсутствуют	данные отсутствуют
56	603938.24	3200123.31	данные отсутствуют	данные отсутствуют
57	603938.65	3200301.42	данные отсутствуют	данные отсутствуют
57	603938.65	3200301.42	данные отсутствуют	данные отсутствуют
57	603938.65	3200301.42	данные отсутствуют	данные отсутствуют
58	603939.47	3200374.29	данные отсутствуют	данные отсутствуют
58	603939.47	3200374.29	данные отсутствуют	данные отсутствуют
58	603939.47	3200374.29	данные отсутствуют	данные отсутствуют
59	603940.29	3200401.42	данные отсутствуют	данные отсутствуют
59	603940.29	3200401.42	данные отсутствуют	данные отсутствуют
59	603940.29	3200401.42	данные отсутствуют	данные отсутствуют
60	603936.3	3200401.94	данные отсутствуют	данные отсутствуют
60	603936.3	3200401.94	данные отсутствуют	данные отсутствуют

Государственный регистратор		ФГИС ЕГРН
полное наименование должности	подпись	инициалы, фамилия

М.П.

Раздел 4.2

Выписка из Единого государственного реестра недвижимости об объекте недвижимости

Сведения о частях земельного участка

Земельный участок			
(вид объекта недвижимости)			
Лист №	Раздела 4.2	Всего листов раздела 4.2 :	Всего разделов: _____
Всего листов выписки: _____			
20.10.2022 № 99/2022/500780427			
Кадастровый номер:		22:33:040801:6140	

Номер точки	Координаты, м		Описание закрепления на местности	Средняя квадратическая погрешность определения координат характерных точек границы части земельного участка, м
	X	Y		
1	2	3	4	5
60	603936.3	3200401.94	данные отсутствуют	данные отсутствуют
61	603935.47	3200374.37	данные отсутствуют	данные отсутствуют
61	603935.47	3200374.37	данные отсутствуют	данные отсутствуют
61	603935.47	3200374.37	данные отсутствуют	данные отсутствуют
62	603934.65	3200301.44	данные отсутствуют	данные отсутствуют
62	603934.65	3200301.44	данные отсутствуют	данные отсутствуют
62	603934.65	3200301.44	данные отсутствуют	данные отсутствуют
63	603934.24	3200123.32	данные отсутствуют	данные отсутствуют
63	603934.24	3200123.32	данные отсутствуют	данные отсутствуют
63	603934.24	3200123.32	данные отсутствуют	данные отсутствуют
64	603933.56	3200020.11	данные отсутствуют	данные отсутствуют
64	603933.56	3200020.11	данные отсутствуют	данные отсутствуют
64	603933.56	3200020.11	данные отсутствуют	данные отсутствуют
65	603932.54	3199893.74	данные отсутствуют	данные отсутствуют
65	603932.54	3199893.74	данные отсутствуют	данные отсутствуют
65	603932.54	3199893.74	данные отсутствуют	данные отсутствуют
66	603932.53	3199860.13	данные отсутствуют	данные отсутствуют

Государственный регистратор		ФГИС ЕГРН
полное наименование должности	подпись	инициалы, фамилия

М.П.

Раздел 4.2

Выписка из Единого государственного реестра недвижимости об объекте недвижимости

Сведения о частях земельного участка

Земельный участок			
(вид объекта недвижимости)			
Лист №	Раздела 4.2	Всего листов раздела 4.2 :	Всего разделов: _____
Всего листов выписки: _____		Всего листов выписки: _____	
20.10.2022 № 99/2022/500780427			
Кадастровый номер:		22:33:040801:6140	

Номер точки	Координаты, м		Описание закрепления на местности	Средняя квадратическая погрешность определения координат характерных точек границы части земельного участка, м
	X	Y		
1	2	3	4	5
66	603932.53	3199860.13	данные отсутствуют	данные отсутствуют
66	603932.53	3199860.13	данные отсутствуют	данные отсутствуют
67	603936.53	3199859.91	данные отсутствуют	данные отсутствуют
67	603936.53	3199859.91	данные отсутствуют	данные отсутствуют
67	603936.53	3199859.91	данные отсутствуют	данные отсутствуют
68	604077.67	3200041.15	данные отсутствуют	данные отсутствуют
69	604081.32	3200232.21	данные отсутствуют	данные отсутствуют
70	604077.22	3200265.69	данные отсутствуют	данные отсутствуют
71	604061	3200293.35	данные отсутствуют	данные отсутствуют
72	604033.36	3200308.85	данные отсутствуют	данные отсутствуют
73	603810.45	3200341.64	данные отсутствуют	данные отсутствуют
74	603754.27	3200348.36	данные отсутствуют	данные отсутствуют
75	603753.8	3200344.4	данные отсутствуют	данные отсутствуют
76	603809.95	3200337.67	данные отсутствуют	данные отсутствуют
77	604032.01	3200305	данные отсутствуют	данные отсутствуют
78	604058.08	3200290.41	данные отсутствуют	данные отсутствуют
79	604073.35	3200264.39	данные отсутствуют	данные отсутствуют
Государственный регистратор				ФГИС ЕГРН
полное наименование должности			подпись	инициалы, фамилия

М.П.

Раздел 4.2

Выписка из Единого государственного реестра недвижимости об объекте недвижимости

Сведения о частях земельного участка

Земельный участок			
(вид объекта недвижимости)			
Лист №	Раздела 4.2	Всего листов раздела 4.2 :	Всего разделов: _____
Всего листов выписки: _____			
20.10.2022 № 99/2022/500780427			
Кадастровый номер:		22:33:040801:6140	

Номер точки	Координаты, м		Описание закрепления на местности	Средняя квадратическая погрешность определения координат характерных точек границы части земельного участка, м
	X	Y		
1	2	3	4	5
80	604077.32	3200232	данные отсутствуют	данные отсутствуют
81	604073.67	3200041.23	данные отсутствуют	данные отсутствуют
82	604069.91	3199852.46	данные отсутствуют	данные отсутствуют
83	604073.91	3199852.23	данные отсутствуют	данные отсутствуют
84	604040.69	3200195.49	данные отсутствуют	данные отсутствуют
85	604028.73	3200389.81	данные отсутствуют	данные отсутствуют
86	603965.3	3200398.13	данные отсутствуют	данные отсутствуют
87	603978.81	3200191.62	данные отсутствуют	данные отсутствуют
88	604000.16	3199856.35	данные отсутствуют	данные отсутствуют
89	604062.5	3199852.87	данные отсутствуют	данные отсутствуют
90	604140.52	3199958	данные отсутствуют	данные отсутствуют
91	604086.09	3199928.68	данные отсутствуют	данные отсутствуют
92	604069.47	3199852.48	данные отсутствуют	данные отсутствуют
93	603890.08	3200408.01	данные отсутствуют	данные отсутствуют
94	603830.17	3200415.87	данные отсутствуют	данные отсутствуют
95	603813.67	3200398.13	данные отсутствуют	данные отсутствуют
96	603687.77	3200404.23	данные отсутствуют	данные отсутствуют
Государственный регистратор				ФГИС ЕГРН
полное наименование должности			подпись	инициалы, фамилия

М.П.

Раздел 4.2

Выписка из Единого государственного реестра недвижимости об объекте недвижимости

Сведения о частях земельного участка

Земельный участок			
(вид объекта недвижимости)			
Лист №	Раздела 4.2	Всего листов раздела 4.2 :	Всего разделов: _____
Всего листов выписки: _____			
20.10.2022 № 99/2022/500780427			
Кадастровый номер:		22:33:040801:6140	

Номер точки	Координаты, м		Описание закрепления на местности	Средняя квадратическая погрешность определения координат характерных точек границы части земельного участка, м
	X	Y		
1	2	3	4	5
97	603865.95	3200382.08	данные отсутствуют	данные отсутствуют
98	603832.58	3200346.22	данные отсутствуют	данные отсутствуют
99	603858.38	3200373.95	данные отсутствуют	данные отсутствуют
100	603479.87	3200387.21	данные отсутствуют	данные отсутствуют
101	603502.86	3200385.06	данные отсутствуют	данные отсутствуют
102	603656.78	3200370.74	данные отсутствуют	данные отсутствуют
103	604121.42	3200118.45	данные отсутствуют	данные отсутствуют
104	604117.7	3200149.71	данные отсутствуют	данные отсутствуют
105	604114.6	3200166.27	данные отсутствуют	данные отсутствуют
106	604105.25	3200215.38	данные отсутствуют	данные отсутствуют
107	604095.45	3200265.69	данные отсутствуют	данные отсутствуют
108	604087.43	3200310.34	данные отсутствуют	данные отсутствуют
109	604082.38	3200338.55	данные отсутствуют	данные отсутствуют
110	604049.08	3200372.94	данные отсутствуют	данные отсутствуют
111	604020.91	3200378.95	данные отсутствуют	данные отсутствуют
112	603978.51	3200387.8	данные отсутствуют	данные отсутствуют
113	603935.35	3200396.72	данные отсутствуют	данные отсутствуют
Государственный регистратор				ФГИС ЕГРН
полное наименование должности			подпись	инициалы, фамилия

М.П.

Выписка из Единого государственного реестра недвижимости об объекте недвижимости

Сведения о частях земельного участка

Земельный участок			
(вид объекта недвижимости)			
Лист №	Раздела 4.2	Всего листов раздела 4.2 :	Всего разделов: _____
Всего листов выписки: _____			
20.10.2022 № 99/2022/500780427			
Кадастровый номер:		22:33:040801:6140	

Номер точки	Координаты, м		Описание закрепления на местности	Средняя квадратическая погрешность определения координат характерных точек границы части земельного участка, м
	X	Y		
1	2	3	4	5
114	603915.79	3200400.78	данные отсутствуют	данные отсутствуют
115	603919.6	3200404.13	данные отсутствуют	данные отсутствуют
116	603891.32	3200407.84	данные отсутствуют	данные отсутствуют
117	603889.75	3200406.49	данные отсутствуют	данные отсутствуют
118	603862.22	3200410.42	данные отсутствуют	данные отсутствуют
119	603692.71	3200430.87	данные отсутствуют	данные отсутствуют
120	603551.62	3200447.93	данные отсутствуют	данные отсутствуют
121	603485.46	3200455.64	данные отсутствуют	данные отсутствуют
122	603483.11	3200435.17	данные отсутствуют	данные отсутствуют
123	603549.22	3200427.47	данные отсутствуют	данные отсутствуют
124	603690.22	3200410.42	данные отсутствуют	данные отсутствуют
125	603859.28	3200389.12	данные отсутствуют	данные отсутствуют
126	603892.71	3200384.32	данные отсутствуют	данные отсутствуют
127	603899.68	3200382.67	данные отсутствуют	данные отсутствуют
128	603931.1	3200376.16	данные отсутствуют	данные отсутствуют
129	603974.25	3200367.24	данные отсутствуют	данные отсутствуют
130	604016.6	3200358.4	данные отсутствуют	данные отсутствуют
Государственный регистратор				ФГИС ЕГРН
полное наименование должности			подпись	инициалы, фамилия

М.П.

Выписка из Единого государственного реестра недвижимости об объекте недвижимости

Сведения о частях земельного участка

Земельный участок			
(вид объекта недвижимости)			
Лист №	Раздела 4.2	Всего листов раздела 4.2 :	Всего разделов: _____
Всего листов выписки: _____			
20.10.2022 № 99/2022/500780427			
Кадастровый номер:		22:33:040801:6140	

Номер точки	Координаты, м		Описание закрепления на местности	Средняя квадратическая погрешность определения координат характерных точек границы части земельного участка, м
	X	Y		
1	2	3	4	5
131	604059.11	3200349.33	данные отсутствуют	данные отсутствуют
132	604066.76	3200306.63	данные отсутствуют	данные отсутствуют
133	604074.8	3200261.9	данные отсутствуют	данные отсутствуют
134	604084.63	3200211.39	данные отсутствуют	данные отсутствуют
135	604093.96	3200162.39	данные отсутствуют	данные отсутствуют
136	604100.09	3200129.65	данные отсутствуют	данные отсутствуют
137	604102.46	3200115.31	данные отсутствуют	данные отсутствуют
138	603763.61	3200394.8	данные отсутствуют	данные отсутствуют
139	603766.97	3200424.16	данные отсутствуют	данные отсутствуют
140	603763	3200424.68	данные отсутствуют	данные отсутствуют
141	603759.65	3200395.3	данные отсутствуют	данные отсутствуют
142	603757.94	3200345.31	данные отсутствуют	данные отсутствуют
143	603762.58	3200385.88	данные отсутствуют	данные отсутствуют
144	603758.63	3200386.37	данные отсутствуют	данные отсутствуют
145	603754.44	3200349.65	данные отсутствуют	данные отсутствуют
146	603708.83	3200354.19	данные отсутствуют	данные отсутствуют
147	603499.22	3200375.93	данные отсутствуют	данные отсутствуют
Государственный регистратор				ФГИС ЕГРН
полное наименование должности			подпись	инициалы, фамилия

М.П.

Выписка из Единого государственного реестра недвижимости об объекте недвижимости

Сведения о частях земельного участка

Земельный участок			
(вид объекта недвижимости)			
Лист №	Раздела 4.2	Всего листов раздела 4.2 :	Всего разделов: _____
Всего листов выписки: _____			
20.10.2022 № 99/2022/500780427			
Кадастровый номер:		22:33:040801:6140	

Номер точки	Координаты, м		Описание закрепления на местности	Средняя квадратическая погрешность определения координат характерных точек границы части земельного участка, м
	X	Y		
1	2	3	4	5
148	603479.39	3200377.59	данные отсутствуют	данные отсутствуют
149	603479.2	3200373.59	данные отсутствуют	данные отсутствуют
150	603498.85	3200371.95	данные отсутствуют	данные отсутствуют
151	603708.43	3200350.21	данные отсутствуют	данные отсутствуют
152	603755	3200345.6	данные отсутствуют	данные отсутствуют
153	603756.97	3200345.41	данные отсутствуют	данные отсутствуют
154	603601.55	3200414.96	данные отсутствуют	данные отсутствуют
155	603614.81	3200444.13	данные отсутствуют	данные отсутствуют
156	603493.74	3200273.67	данные отсутствуют	данные отсутствуют
157	603567.28	3200339.58	данные отсутствуют	данные отсутствуют
158	603597.67	3200406.42	данные отсутствуют	данные отсутствуют
159	603473.91	3200265.28	данные отсутствуют	данные отсутствуют
160	604075.12	3200346.16	данные отсутствуют	данные отсутствуют
161	603486.15	3200461.02	данные отсутствуют	данные отсутствуют
162	603486.02	3200460.51	данные отсутствуют	данные отсутствуют
163	603481.33	3200417.18	данные отсутствуют	данные отсутствуют
164	603585.93	3200403.76	данные отсутствуют	данные отсутствуют
Государственный регистратор				ФГИС ЕГРН
полное наименование должности			подпись	инициалы, фамилия

М.П.

Раздел 4.2

Выписка из Единого государственного реестра недвижимости об объекте недвижимости

Сведения о частях земельного участка

Земельный участок			
(вид объекта недвижимости)			
Лист №	Раздела 4.2	Всего листов раздела 4.2 : _____	Всего разделов: _____
Всего листов выписки: _____			
20.10.2022 № 99/2022/500780427			
Кадастровый номер:		22:33:040801:6140	

Номер точки	Координаты, м		Описание закрепления на местности	Средняя квадратическая погрешность определения координат характерных точек границы части земельного участка, м
	X	Y		
1	2	3	4	5
165	603739.88	3200386.37	данные отсутствуют	данные отсутствуют
166	603820.28	3200374.53	данные отсутствуют	данные отсутствуют
167	603828.29	3200373.35	данные отсутствуют	данные отсутствуют
168	603845.7	3200370.79	данные отсутствуют	данные отсутствуют
169	603963.28	3200357.28	данные отсутствуют	данные отсутствуют
170	604037.23	3200350.56	данные отсутствуют	данные отсутствуют
171	603960.38	3200398.78	данные отсутствуют	данные отсутствуют
172	603960.89	3200386.98	данные отсутствуют	данные отсутствуют
173	603963.4	3200373.38	данные отсутствуют	данные отсутствуют
174	603967.75	3200360.26	данные отсутствуют	данные отсутствуют
175	603973.87	3200347.86	данные отсутствуют	данные отсутствуют
176	603975.59	3200334.1	данные отсутствуют	данные отсутствуют
177	603978.81	3200318.52	данные отсутствуют	данные отсутствуют
178	603984.46	3200303.65	данные отсутствуют	данные отсутствуют
179	603992.39	3200289.87	данные отсутствуют	данные отсутствуют
180	604002.41	3200277.51	данные отсутствуют	данные отсутствуют
181	604024.64	3200254.17	данные отсутствуют	данные отсутствуют
Государственный регистратор				ФГИС ЕГРН
полное наименование должности			подпись	инициалы, фамилия

М.П.

Раздел 4.2

Выписка из Единого государственного реестра недвижимости об объекте недвижимости

Сведения о частях земельного участка

Земельный участок			
(вид объекта недвижимости)			
Лист №	Раздела 4.2	Всего листов раздела 4.2 :	Всего разделов: _____
Всего листов выписки: _____			
20.10.2022 № 99/2022/500780427			
Кадастровый номер:		22:33:040801:6140	

Номер точки	Координаты, м		Описание закрепления на местности	Средняя квадратическая погрешность определения координат характерных точек границы части земельного участка, м
	X	Y		
1	2	3	4	5
182	604030.53	3200248.48	данные отсутствуют	данные отсутствуют
183	604073.92	3200209.82	данные отсутствуют	данные отсутствуют
184	604085.89	3200200.67	данные отсутствуют	данные отсутствуют
185	604099.1	3200193.43	данные отсутствуют	данные отсутствуют
186	604113.1	3200188.3	данные отсутствуют	данные отсутствуют
187	604049.89	3199853.57	данные отсутствуют	данные отсутствуют
188	604030.76	3200123.87	данные отсутствуют	данные отсутствуют
189	604011.79	3200392.03	данные отсутствуют	данные отсутствуют
190	604007.74	3200392.56	данные отсутствуют	данные отсутствуют
191	604026.77	3200123.59	данные отсутствуют	данные отсутствуют
192	604045.86	3199853.8	данные отсутствуют	данные отсутствуют
193	604098.76	3200244.82	данные отсутствуют	данные отсутствуют
194	604092.85	3200243.47	данные отсутствуют	данные отсутствуют
195	604085.12	3200241.12	данные отсутствуют	данные отсутствуют
196	604077.61	3200238.15	данные отсутствуют	данные отсутствуют
197	604070.36	3200234.59	данные отсутствуют	данные отсутствуют
198	604063.42	3200230.45	данные отсутствуют	данные отсутствуют
Государственный регистратор				ФГИС ЕГРН
полное наименование должности			подпись	инициалы, фамилия

М.П.

Раздел 4.2

Выписка из Единого государственного реестра недвижимости об объекте недвижимости

Сведения о частях земельного участка

Земельный участок			
(вид объекта недвижимости)			
Лист №	Раздела 4.2	Всего листов раздела 4.2 :	Всего разделов: _____
Всего листов выписки: _____			
20.10.2022 № 99/2022/500780427			
Кадастровый номер:		22:33:040801:6140	

Номер точки	Координаты, м		Описание закрепления на местности	Средняя квадратическая погрешность определения координат характерных точек границы части земельного участка, м
	X	Y		
1	2	3	4	5
199	604056.83	3200225.76	данные отсутствуют	данные отсутствуют
200	604050.65	3200220.56	данные отсутствуют	данные отсутствуют
201	604044.91	3200214.88	данные отсутствуют	данные отсутствуют
202	604039.64	3200208.75	данные отсутствуют	данные отсутствуют
203	604038.41	3200207.15	данные отсутствуют	данные отсутствуют
204	604033.79	3200200.53	данные отсутствуют	данные отсутствуют
205	604029.71	3200193.55	данные отсутствуют	данные отсутствуют
206	604026.22	3200186.26	данные отсутствуют	данные отсутствуют
207	604023.33	3200178.72	данные отсутствуют	данные отсутствуют
208	604021.05	3200170.97	данные отсутствуют	данные отсутствуют
209	604019.41	3200163.06	данные отсутствуют	данные отсутствуют
210	604018.41	3200155.04	данные отсутствуют	данные отсутствуют
211	604018.06	3200146.97	данные отсутствуют	данные отсутствуют
212	604018.36	3200138.89	данные отсутствуют	данные отсутствуют
213	604038.83	3199966.21	данные отсутствуют	данные отсутствуют
214	604040.47	3199956.53	данные отсутствуют	данные отсутствуют
215	604043.04	3199947.06	данные отсутствуют	данные отсутствуют
Государственный регистратор				ФГИС ЕГРН
полное наименование должности			подпись	инициалы, фамилия

М.П.

Раздел 4.2

Выписка из Единого государственного реестра недвижимости об объекте недвижимости

Сведения о частях земельного участка

Земельный участок			
(вид объекта недвижимости)			
Лист №	Раздела 4.2	Всего листов раздела 4.2 :	Всего разделов: _____
Всего листов выписки: _____			
20.10.2022 № 99/2022/500780427			
Кадастровый номер:		22:33:040801:6140	

Номер точки	Координаты, м		Описание закрепления на местности	Средняя квадратическая погрешность определения координат характерных точек границы части земельного участка, м
	X	Y		
1	2	3	4	5
216	604046.54	3199937.89	данные отсутствуют	данные отсутствуют
217	604050.91	3199929.11	данные отсутствуют	данные отсутствуют
218	604056.13	3199920.79	данные отсутствуют	данные отсутствуют
219	604062.13	3199913.03	данные отсутствуют	данные отсутствуют
220	604068.87	3199905.89	данные отсутствуют	данные отсутствуют
221	604076.27	3199899.45	данные отсутствуют	данные отсутствуют
222	604084.27	3199893.76	данные отсутствуют	данные отсутствуют
223	604092.79	3199888.89	данные отсутствуют	данные отсутствуют
224	604101.75	3199884.87	данные отсутствуют	данные отсутствуют
225	604111.05	3199881.76	данные отсутствуют	данные отсутствуют
226	604120.62	3199879.56	данные отсутствуют	данные отсутствуют
227	604130.36	3199878.32	данные отсутствуют	данные отсутствуют
228	604140.17	3199878.04	данные отсутствуют	данные отсутствуют
229	604147.17	3199878.53	данные отсутствуют	данные отсутствуют
230	604106.24	3200245.98	данные отсутствуют	данные отсутствуют
231	604068.84	3200366.18	данные отсутствуют	данные отсутствуют
232	604076.07	3200316.23	данные отсутствуют	данные отсутствуют
Государственный регистратор				ФГИС ЕГРН
полное наименование должности			подпись	инициалы, фамилия

М.П.

Выписка из Единого государственного реестра недвижимости об объекте недвижимости

Сведения о частях земельного участка

Земельный участок			
(вид объекта недвижимости)			
Лист №	Раздела 4.2	Всего листов раздела 4.2 :	Всего разделов: _____
Всего листов выписки: _____			
20.10.2022 № 99/2022/500780427			
Кадастровый номер:		22:33:040801:6140	

Номер точки	Координаты, м		Описание закрепления на местности	Средняя квадратическая погрешность определения координат характерных точек границы части земельного участка, м
	X	Y		
1	2	3	4	5
233	604077.93	3200306.65	данные отсутствуют	данные отсутствуют
234	604080.72	3200297.3	данные отсутствуют	данные отсутствуют
235	604084.41	3200288.26	данные отсутствуют	данные отсутствуют
236	604088.95	3200279.62	данные отсутствуют	данные отсутствуют
237	604094.32	3200271.47	данные отсутствуют	данные отсутствуют
238	604100.46	3200263.88	данные отсутствуют	данные отсутствуют
239	604104.61	3200259.67	данные отсутствуют	данные отсутствуют
240	604066.91	3200379.55	данные отсутствуют	данные отсутствуют
241	604066.14	3200384.9	данные отсутствуют	данные отсутствуют
242	603905.58	3200392.57	данные отсутствуют	данные отсутствуют
243	603901.62	3200393.53	данные отсутствуют	данные отсутствуют
244	603901.38	3200392.56	данные отсутствуют	данные отсутствуют
245	603905.34	3200391.6	данные отсутствуют	данные отсутствуют
246	603933.82	3200386.82	данные отсутствуют	данные отсутствуют
247	603932.84	3200387.03	данные отсутствуют	данные отсутствуют
248	603932.63	3200386.05	данные отсутствуют	данные отсутствуют
249	603933.61	3200385.85	данные отсутствуют	данные отсутствуют
Государственный регистратор				ФГИС ЕГРН
полное наименование должности			подпись	инициалы, фамилия

М.П.

Выписка из Единого государственного реестра недвижимости об объекте недвижимости

Сведения о частях земельного участка

Земельный участок			
(вид объекта недвижимости)			
Лист №	Раздела 4.2	Всего листов раздела 4.2 :	Всего разделов: _____
Всего листов выписки: _____			
20.10.2022 № 99/2022/500780427			
Кадастровый номер:		22:33:040801:6140	

Номер точки	Координаты, м		Описание закрепления на местности	Средняя квадратическая погрешность определения координат характерных точек границы части земельного участка, м
	X	Y		
1	2	3	4	5
250	603976.97	3200377.91	данные отсутствуют	данные отсутствуют
251	603975.99	3200378.11	данные отсутствуют	данные отсутствуют
252	603975.79	3200377.13	данные отсутствуют	данные отсутствуют
253	603976.77	3200376.93	данные отсутствуют	данные отсутствуют
254	604019.36	3200369.06	данные отсутствуют	данные отсутствуют
255	604018.38	3200369.27	данные отсутствуют	данные отсутствуют
256	604018.18	3200368.29	данные отсутствуют	данные отсутствуют
257	604019.15	3200368.08	данные отсутствуют	данные отсутствуют
258	604068.57	3200355.34	данные отсутствуют	данные отсутствуют
259	604068.72	3200358.56	данные отсутствуют	данные отсутствуют
260	604066.11	3200358.96	данные отсутствуют	данные отсутствуют
261	604065.96	3200357.97	данные отсутствуют	данные отсутствуют
262	604067.57	3200355.39	данные отсутствуют	данные отсутствуют
263	604077.68	3200308.08	данные отсутствуют	данные отсутствуют
264	604077.5	3200309.06	данные отсутствуют	данные отсутствуют
265	604076.52	3200308.89	данные отсутствуют	данные отсутствуют
266	604076.69	3200307.9	данные отсутствуют	данные отсутствуют
Государственный регистратор				ФГИС ЕГРН
полное наименование должности			подпись	инициалы, фамилия

М.П.

Выписка из Единого государственного реестра недвижимости об объекте недвижимости

Сведения о частях земельного участка

Земельный участок			
(вид объекта недвижимости)			
Лист №	Раздела 4.2	Всего листов раздела 4.2 :	Всего разделов: _____
Всего листов выписки: _____			
20.10.2022 № 99/2022/500780427			
Кадастровый номер:		22:33:040801:6140	

Номер точки	Координаты, м		Описание закрепления на местности	Средняя квадратическая погрешность определения координат характерных точек границы части земельного участка, м
	X	Y		
1	2	3	4	5
267	604085.72	3200263.36	данные отсутствуют	данные отсутствуют
268	604085.53	3200264.34	данные отсутствуют	данные отсутствуют
269	604084.54	3200264.15	данные отсутствуют	данные отсутствуют
270	604084.74	3200263.17	данные отсутствуют	данные отсутствуют
271	604095.52	3200212.98	данные отсутствуют	данные отсутствуют
272	604095.34	3200213.96	данные отсутствуют	данные отсутствуют
273	604094.35	3200213.77	данные отсутствуют	данные отсутствуют
274	604094.54	3200212.79	данные отсутствуют	данные отсутствуют
275	604104.87	3200163.94	данные отсутствуют	данные отсутствуют
276	604104.68	3200164.92	данные отсутствуют	данные отсутствуют
277	604103.7	3200164.74	данные отсутствуют	данные отсутствуют
278	604103.88	3200163.75	данные отсутствуют	данные отсутствуют
279	604111.02	3200131.1	данные отсутствуют	данные отсутствуют
280	604110.29	3200134.47	данные отсутствуют	данные отсутствуют
281	604109.32	3200134.26	данные отсутствуют	данные отсутствуют
282	604110.04	3200130.9	данные отсутствуют	данные отсутствуют
283	603894.11	3200393.64	данные отсутствуют	данные отсутствуют
Государственный регистратор				ФГИС ЕГРН
полное наименование должности			подпись	инициалы, фамилия

М.П.

Раздел 4.2

Выписка из Единого государственного реестра недвижимости об объекте недвижимости

Сведения о частях земельного участка

Земельный участок			
(вид объекта недвижимости)			
Лист № __	Раздела 4.2	Всего листов раздела 4.2 : __	Всего разделов: __
Всего листов выписки: __			
20.10.2022 № 99/2022/500780427			
Кадастровый номер:		22:33:040801:6140	

Номер точки	Координаты, м		Описание закрепления на местности	Средняя квадратическая погрешность определения координат характерных точек границы части земельного участка, м
	X	Y		
1	2	3	4	5
284	603893.36	3200392.89	данные отсутствуют	данные отсутствуют
285	603898.41	3200381.47	данные отсутствуют	данные отсутствуют
286	603899.33	3200381.87	данные отсутствуют	данные отсутствуют

Государственный регистратор		ФГИС ЕГРН
полное наименование должности	подпись	инициалы, фамилия

М.П.

Выписка из Единого государственного реестра недвижимости об объекте недвижимости
Сведения о частях земельного участка

Земельный участок				
(вид объекта недвижимости)				
Лист № ____ Раздела 4.2		Всего листов раздела 4.2 : ____		Всего разделов: ____
Всего листов выписки: ____				
20.10.2022 № 99/2022/500780427				
Кадастровый номер:			22:33:040801:6140	
Сведения о характерных точках границы части (частей) земельного участка				
Учетный номер части: 12				
Система координат: СК кадастрового округа, зона 3				
Зона №				
Номер точки	Координаты, м		Описание закрепления на местности	Средняя квадратическая погрешность определения координат характерных точек границы части земельного участка, м
	X	Y		
1	2	3	4	5
1	604097.05	3200323.14	данные отсутствуют	данные отсутствуют
1	604097.05	3200323.14	данные отсутствуют	данные отсутствуют
2	604074.82	3200346.48	данные отсутствуют	данные отсутствуют
2	604074.82	3200346.48	данные отсутствуют	данные отсутствуют
2	604074.82	3200346.48	данные отсутствуют	данные отсутствуют
2	604074.82	3200346.48	данные отсутствуют	данные отсутствуют
3	604072.36	3200366.17	данные отсутствуют	данные отсутствуют
3	604072.36	3200366.17	данные отсутствуют	данные отсутствуют
3	604072.36	3200366.17	данные отсутствуют	данные отсутствуют
3	604072.36	3200366.17	данные отсутствуют	данные отсутствуют
4	604049.34	3200366.26	данные отсутствуют	данные отсутствуют
4	604049.34	3200366.26	данные отсутствуют	данные отсутствуют
4	604049.34	3200366.26	данные отсутствуют	данные отсутствуют
5	604048.86	3200378.66	данные отсутствуют	данные отсутствуют
5	604048.86	3200378.66	данные отсутствуют	данные отсутствуют
6	604070.67	3200379.74	данные отсутствуют	данные отсутствуют
Государственный регистратор			ФГИС ЕГРН	
полное наименование должности			подпись	
			инициалы, фамилия	

М.П.

Выписка из Единого государственного реестра недвижимости об объекте недвижимости

Сведения о частях земельного участка

Земельный участок			
(вид объекта недвижимости)			
Лист №	Раздела 4.2	Всего листов раздела 4.2 :	Всего разделов: _____
Всего листов выписки: _____			
20.10.2022 № 99/2022/500780427			
Кадастровый номер:		22:33:040801:6140	

Номер точки	Координаты, м		Описание закрепления на местности	Средняя квадратическая погрешность определения координат характерных точек границы части земельного участка, м
	X	Y		
1	2	3	4	5
6	604070.67	3200379.74	данные отсутствуют	данные отсутствуют
6	604070.67	3200379.74	данные отсутствуют	данные отсутствуют
7	604070.09	3200384.38	данные отсутствуют	данные отсутствуют
7	604070.09	3200384.38	данные отсутствуют	данные отсутствуют
7	604070.09	3200384.38	данные отсутствуют	данные отсутствуют
8	603876.94	3200409.73	данные отсутствуют	данные отсутствуют
8	603876.94	3200409.73	данные отсутствуют	данные отсутствуют
9	603486.08	3200461.03	данные отсутствуют	данные отсутствуют
10	603482.49	3200429.76	данные отсутствуют	данные отсутствуют
10	603482.49	3200429.76	данные отсутствуют	данные отсутствуют
11	603872.93	3200381.21	данные отсутствуют	данные отсутствуют
12	603871.82	3200372.28	данные отсутствуют	данные отсутствуют
13	603481.51	3200420.88	данные отсутствуют	данные отсутствуют
13	603481.51	3200420.88	данные отсутствуют	данные отсутствуют
13	603481.51	3200420.88	данные отсутствуют	данные отсутствуют
17	604111.93	3199850.11	данные отсутствуют	данные отсутствуют
18	604149.74	3199880.6	данные отсутствуют	данные отсутствуют

Государственный регистратор		ФГИС ЕГРН
полное наименование должности	подпись	инициалы, фамилия

М.П.

Раздел 4.2

Выписка из Единого государственного реестра недвижимости об объекте недвижимости

Сведения о частях земельного участка

Земельный участок			
(вид объекта недвижимости)			
Лист №	Раздела 4.2	Всего листов раздела 4.2 :	Всего разделов: _____
Всего листов выписки: _____			
20.10.2022 № 99/2022/500780427			
Кадастровый номер:		22:33:040801:6140	

Номер точки	Координаты, м		Описание закрепления на местности	Средняя квадратическая погрешность определения координат характерных точек границы части земельного участка, м
	X	Y		
1	2	3	4	5
18	604149.74	3199880.6	данные отсутствуют	данные отсутствуют
19	604014.38	3200190.17	данные отсутствуют	данные отсутствуют
20	604005.2	3200189.37	данные отсутствуют	данные отсутствуют
21	604004.57	3200196.65	данные отсутствуют	данные отсутствуют
22	604013.74	3200197.44	данные отсутствуют	данные отсутствуют
23	603829.57	3200370.63	данные отсутствуют	данные отсутствуют
24	603822.84	3200367.3	данные отсутствуют	данные отсутствуют
25	603819.26	3200374.04	данные отсутствуют	данные отсутствуют
26	603826.35	3200377.47	данные отсутствуют	данные отсутствуют
26	603826.35	3200377.47	данные отсутствуют	данные отсутствуют
27	603661.54	3200387.67	данные отсутствуют	данные отсутствуют
28	603658.99	3200385.12	данные отсутствуют	данные отсутствуют
29	603656.44	3200387.67	данные отсутствуют	данные отсутствуют
30	603658.99	3200390.22	данные отсутствуют	данные отсутствуют
31	603507.62	3200402.03	данные отсутствуют	данные отсутствуют
31	603507.62	3200402.03	данные отсутствуют	данные отсутствуют
32	603505.08	3200399.49	данные отсутствуют	данные отсутствуют
Государственный регистратор				ФГИС ЕГРН
полное наименование должности			подпись	инициалы, фамилия

М.П.

Раздел 4.2

Выписка из Единого государственного реестра недвижимости об объекте недвижимости

Сведения о частях земельного участка

Земельный участок			
(вид объекта недвижимости)			
Лист №	Раздела 4.2	Всего листов раздела 4.2 :	Всего разделов: _____
Всего листов выписки: _____			
20.10.2022 № 99/2022/500780427			
Кадастровый номер:		22:33:040801:6140	

Номер точки	Координаты, м		Описание закрепления на местности	Средняя квадратическая погрешность определения координат характерных точек границы части земельного участка, м
	X	Y		
1	2	3	4	5
32	603505.08	3200399.49	данные отсутствуют	данные отсутствуют
33	603502.53	3200402.03	данные отсутствуют	данные отсутствуют
33	603502.53	3200402.03	данные отсутствуют	данные отсутствуют
34	603505.08	3200404.58	данные отсутствуют	данные отсутствуют
34	603505.08	3200404.58	данные отсутствуют	данные отсутствуют
35	603550.42	3200433.34	данные отсутствуют	данные отсутствуют
35	603550.42	3200433.34	данные отсутствуют	данные отсутствуют
35	603550.42	3200433.34	данные отсутствуют	данные отсутствуют
36	603547.88	3200435.89	данные отсутствуют	данные отсутствуют
36	603547.88	3200435.89	данные отсутствуют	данные отсутствуют
36	603547.88	3200435.89	данные отсутствуют	данные отсутствуют
37	603550.42	3200438.43	данные отсутствуют	данные отсутствуют
37	603550.42	3200438.43	данные отсутствуют	данные отсутствуют
37	603550.42	3200438.43	данные отсутствуют	данные отсутствуют
38	603552.97	3200435.89	данные отсутствуют	данные отсутствуют
38	603552.97	3200435.89	данные отсутствуют	данные отсутствуют
38	603552.97	3200435.89	данные отсутствуют	данные отсутствуют

Государственный регистратор		ФГИС ЕГРН	
полное наименование должности		инициалы, фамилия	
		подпись	

М.П.

Раздел 4.2

Выписка из Единого государственного реестра недвижимости об объекте недвижимости

Сведения о частях земельного участка

Земельный участок			
(вид объекта недвижимости)			
Лист №	Раздела 4.2	Всего листов раздела 4.2 :	Всего разделов: _____
Всего листов выписки: _____			
20.10.2022 № 99/2022/500780427			
Кадастровый номер:		22:33:040801:6140	

Номер точки	Координаты, м		Описание закрепления на местности	Средняя квадратическая погрешность определения координат характерных точек границы части земельного участка, м
	X	Y		
1	2	3	4	5
39	603694.01	3200418.82	данные отсутствуют	данные отсутствуют
39	603694.01	3200418.82	данные отсутствуют	данные отсутствуют
40	603691.46	3200416.27	данные отсутствуют	данные отсутствуют
40	603691.46	3200416.27	данные отсутствуют	данные отсутствуют
41	603688.92	3200418.82	данные отсутствуют	данные отсутствуют
41	603688.92	3200418.82	данные отсутствуют	данные отсутствуют
42	603691.46	3200421.37	данные отсутствуют	данные отсутствуют
42	603691.46	3200421.37	данные отсутствуют	данные отсутствуют
43	603862.72	3200394.17	данные отсутствуют	данные отсутствуют
43	603862.72	3200394.17	данные отсутствуют	данные отсутствуют
43	603862.72	3200394.17	данные отсутствуют	данные отсутствуют
44	603855.42	3200399.59	данные отсутствуют	данные отсутствуют
44	603855.42	3200399.59	данные отсутствуют	данные отсутствуют
44	603855.42	3200399.59	данные отсутствуют	данные отсутствуют
45	603863.65	3200402.8	данные отсутствуют	данные отсутствуют
45	603863.65	3200402.8	данные отсутствуют	данные отсутствуют
45	603863.65	3200402.8	данные отсутствуют	данные отсутствуют

Государственный регистратор		ФГИС ЕГРН
полное наименование должности	подпись	инициалы, фамилия

М.П.

Выписка из Единого государственного реестра недвижимости об объекте недвижимости

Сведения о частях земельного участка

Земельный участок			
(вид объекта недвижимости)			
Лист №	Раздела 4.2	Всего листов раздела 4.2 :	Всего разделов: _____
Всего листов выписки: _____			
20.10.2022 № 99/2022/500780427			
Кадастровый номер:		22:33:040801:6140	

Номер точки	Координаты, м		Описание закрепления на местности	Средняя квадратическая погрешность определения координат характерных точек границы части земельного участка, м
	X	Y		
1	2	3	4	5
46	603895.68	3200395.2	данные отсутствуют	данные отсутствуют
46	603895.68	3200395.2	данные отсутствуют	данные отсутствуют
47	603893.13	3200392.66	данные отсутствуют	данные отсутствуют
47	603893.13	3200392.66	данные отсутствуют	данные отсутствуют
48	603890.59	3200395.2	данные отсутствуют	данные отсутствуют
48	603890.59	3200395.2	данные отсутствуют	данные отсутствуют
49	603893.13	3200397.75	данные отсутствуют	данные отсутствуют
49	603893.13	3200397.75	данные отсутствуют	данные отсутствуют
50	603756.82	3200344.34	данные отсутствуют	данные отсутствуют
51	603754.86	3200344.61	данные отсутствуют	данные отсутствуют
52	603755.33	3200347.98	данные отсутствуют	данные отсутствуют
52	603755.33	3200347.98	данные отсутствуют	данные отсутствуют
53	603757.3	3200347.78	данные отсутствуют	данные отсутствуют
53	603757.3	3200347.78	данные отсутствуют	данные отсутствуют
54	603936.54	3199893.72	данные отсутствуют	данные отсутствуют
54	603936.54	3199893.72	данные отсутствуют	данные отсутствуют
54	603936.54	3199893.72	данные отсутствуют	данные отсутствуют

Государственный регистратор		ФГИС ЕГРН	
полное наименование должности		инициалы, фамилия	
		подпись	

М.П.

Выписка из Единого государственного реестра недвижимости об объекте недвижимости

Сведения о частях земельного участка

Земельный участок			
(вид объекта недвижимости)			
Лист №	Раздела 4.2	Всего листов раздела 4.2 :	Всего разделов: _____
Всего листов выписки: _____			
20.10.2022 № 99/2022/500780427			
Кадастровый номер:		22:33:040801:6140	

Номер точки	Координаты, м		Описание закрепления на местности	Средняя квадратическая погрешность определения координат характерных точек границы части земельного участка, м
	X	Y		
1	2	3	4	5
55	603937.56	3200020.08	данные отсутствуют	данные отсутствуют
55	603937.56	3200020.08	данные отсутствуют	данные отсутствуют
55	603937.56	3200020.08	данные отсутствуют	данные отсутствуют
56	603938.24	3200123.31	данные отсутствуют	данные отсутствуют
56	603938.24	3200123.31	данные отсутствуют	данные отсутствуют
56	603938.24	3200123.31	данные отсутствуют	данные отсутствуют
57	603938.65	3200301.42	данные отсутствуют	данные отсутствуют
57	603938.65	3200301.42	данные отсутствуют	данные отсутствуют
57	603938.65	3200301.42	данные отсутствуют	данные отсутствуют
58	603939.47	3200374.29	данные отсутствуют	данные отсутствуют
58	603939.47	3200374.29	данные отсутствуют	данные отсутствуют
58	603939.47	3200374.29	данные отсутствуют	данные отсутствуют
59	603940.29	3200401.42	данные отсутствуют	данные отсутствуют
59	603940.29	3200401.42	данные отсутствуют	данные отсутствуют
59	603940.29	3200401.42	данные отсутствуют	данные отсутствуют
60	603936.3	3200401.94	данные отсутствуют	данные отсутствуют
60	603936.3	3200401.94	данные отсутствуют	данные отсутствуют

Государственный регистратор		ФГИС ЕГРН
полное наименование должности	подпись	инициалы, фамилия

М.П.

Раздел 4.2

Выписка из Единого государственного реестра недвижимости об объекте недвижимости

Сведения о частях земельного участка

Земельный участок			
(вид объекта недвижимости)			
Лист №	Раздела 4.2	Всего листов раздела 4.2 :	Всего разделов: _____
Всего листов выписки: _____			
20.10.2022 № 99/2022/500780427			
Кадастровый номер:		22:33:040801:6140	

Номер точки	Координаты, м		Описание закрепления на местности	Средняя квадратическая погрешность определения координат характерных точек границы части земельного участка, м
	X	Y		
1	2	3	4	5
60	603936.3	3200401.94	данные отсутствуют	данные отсутствуют
61	603935.47	3200374.37	данные отсутствуют	данные отсутствуют
61	603935.47	3200374.37	данные отсутствуют	данные отсутствуют
61	603935.47	3200374.37	данные отсутствуют	данные отсутствуют
62	603934.65	3200301.44	данные отсутствуют	данные отсутствуют
62	603934.65	3200301.44	данные отсутствуют	данные отсутствуют
62	603934.65	3200301.44	данные отсутствуют	данные отсутствуют
63	603934.24	3200123.32	данные отсутствуют	данные отсутствуют
63	603934.24	3200123.32	данные отсутствуют	данные отсутствуют
63	603934.24	3200123.32	данные отсутствуют	данные отсутствуют
64	603933.56	3200020.11	данные отсутствуют	данные отсутствуют
64	603933.56	3200020.11	данные отсутствуют	данные отсутствуют
64	603933.56	3200020.11	данные отсутствуют	данные отсутствуют
65	603932.54	3199893.74	данные отсутствуют	данные отсутствуют
65	603932.54	3199893.74	данные отсутствуют	данные отсутствуют
65	603932.54	3199893.74	данные отсутствуют	данные отсутствуют
66	603932.53	3199860.13	данные отсутствуют	данные отсутствуют

Государственный регистратор		ФГИС ЕГРН
полное наименование должности	подпись	инициалы, фамилия

М.П.

Раздел 4.2

Выписка из Единого государственного реестра недвижимости об объекте недвижимости

Сведения о частях земельного участка

Земельный участок			
(вид объекта недвижимости)			
Лист №	Раздела 4.2	Всего листов раздела 4.2 :	Всего разделов: _____
Всего листов выписки: _____			
20.10.2022 № 99/2022/500780427			
Кадастровый номер:		22:33:040801:6140	

Номер точки	Координаты, м		Описание закрепления на местности	Средняя квадратическая погрешность определения координат характерных точек границы части земельного участка, м
	X	Y		
1	2	3	4	5
66	603932.53	3199860.13	данные отсутствуют	данные отсутствуют
66	603932.53	3199860.13	данные отсутствуют	данные отсутствуют
67	603936.53	3199859.91	данные отсутствуют	данные отсутствуют
67	603936.53	3199859.91	данные отсутствуют	данные отсутствуют
67	603936.53	3199859.91	данные отсутствуют	данные отсутствуют
68	604077.67	3200041.15	данные отсутствуют	данные отсутствуют
69	604081.32	3200232.21	данные отсутствуют	данные отсутствуют
70	604077.22	3200265.69	данные отсутствуют	данные отсутствуют
71	604061	3200293.35	данные отсутствуют	данные отсутствуют
72	604033.36	3200308.85	данные отсутствуют	данные отсутствуют
73	603810.45	3200341.64	данные отсутствуют	данные отсутствуют
74	603754.27	3200348.36	данные отсутствуют	данные отсутствуют
75	603753.8	3200344.4	данные отсутствуют	данные отсутствуют
76	603809.95	3200337.67	данные отсутствуют	данные отсутствуют
77	604032.01	3200305	данные отсутствуют	данные отсутствуют
78	604058.08	3200290.41	данные отсутствуют	данные отсутствуют
79	604073.35	3200264.39	данные отсутствуют	данные отсутствуют
Государственный регистратор				ФГИС ЕГРН
полное наименование должности			подпись	инициалы, фамилия

М.П.

Раздел 4.2

Выписка из Единого государственного реестра недвижимости об объекте недвижимости

Сведения о частях земельного участка

Земельный участок			
(вид объекта недвижимости)			
Лист №	Раздела 4.2	Всего листов раздела 4.2 :	Всего разделов: _____
Всего листов выписки: _____			
20.10.2022 № 99/2022/500780427			
Кадастровый номер:		22:33:040801:6140	

Номер точки	Координаты, м		Описание закрепления на местности	Средняя квадратическая погрешность определения координат характерных точек границы части земельного участка, м
	X	Y		
1	2	3	4	5
80	604077.32	3200232	данные отсутствуют	данные отсутствуют
81	604073.67	3200041.23	данные отсутствуют	данные отсутствуют
82	604069.91	3199852.46	данные отсутствуют	данные отсутствуют
83	604073.91	3199852.23	данные отсутствуют	данные отсутствуют
84	604040.69	3200195.49	данные отсутствуют	данные отсутствуют
85	604028.73	3200389.81	данные отсутствуют	данные отсутствуют
86	603965.3	3200398.13	данные отсутствуют	данные отсутствуют
87	603978.81	3200191.62	данные отсутствуют	данные отсутствуют
88	604000.16	3199856.35	данные отсутствуют	данные отсутствуют
89	604062.5	3199852.87	данные отсутствуют	данные отсутствуют
90	604140.52	3199958	данные отсутствуют	данные отсутствуют
91	604086.09	3199928.68	данные отсутствуют	данные отсутствуют
92	604069.47	3199852.48	данные отсутствуют	данные отсутствуют
93	603890.08	3200408.01	данные отсутствуют	данные отсутствуют
94	603830.17	3200415.87	данные отсутствуют	данные отсутствуют
95	603813.67	3200398.13	данные отсутствуют	данные отсутствуют
96	603687.77	3200404.23	данные отсутствуют	данные отсутствуют

Государственный регистратор		ФГИС ЕГРН
полное наименование должности	подпись	инициалы, фамилия

М.П.

Выписка из Единого государственного реестра недвижимости об объекте недвижимости

Сведения о частях земельного участка

Земельный участок			
(вид объекта недвижимости)			
Лист №	Раздела 4.2	Всего листов раздела 4.2 :	Всего разделов: _____
Всего листов выписки: _____			
20.10.2022 № 99/2022/500780427			
Кадастровый номер:		22:33:040801:6140	

Номер точки	Координаты, м		Описание закрепления на местности	Средняя квадратическая погрешность определения координат характерных точек границы части земельного участка, м
	X	Y		
1	2	3	4	5
97	603865.95	3200382.08	данные отсутствуют	данные отсутствуют
98	603832.58	3200346.22	данные отсутствуют	данные отсутствуют
99	603858.38	3200373.95	данные отсутствуют	данные отсутствуют
100	603479.87	3200387.21	данные отсутствуют	данные отсутствуют
101	603502.86	3200385.06	данные отсутствуют	данные отсутствуют
102	603656.78	3200370.74	данные отсутствуют	данные отсутствуют
103	604121.42	3200118.45	данные отсутствуют	данные отсутствуют
104	604117.7	3200149.71	данные отсутствуют	данные отсутствуют
105	604114.6	3200166.27	данные отсутствуют	данные отсутствуют
106	604105.25	3200215.38	данные отсутствуют	данные отсутствуют
107	604095.45	3200265.69	данные отсутствуют	данные отсутствуют
108	604087.43	3200310.34	данные отсутствуют	данные отсутствуют
109	604082.38	3200338.55	данные отсутствуют	данные отсутствуют
110	604049.08	3200372.94	данные отсутствуют	данные отсутствуют
111	604020.91	3200378.95	данные отсутствуют	данные отсутствуют
112	603978.51	3200387.8	данные отсутствуют	данные отсутствуют
113	603935.35	3200396.72	данные отсутствуют	данные отсутствуют
Государственный регистратор				ФГИС ЕГРН
полное наименование должности			подпись	инициалы, фамилия

М.П.

Выписка из Единого государственного реестра недвижимости об объекте недвижимости

Сведения о частях земельного участка

Земельный участок			
(вид объекта недвижимости)			
Лист №	Раздела 4.2	Всего листов раздела 4.2 :	Всего разделов: _____
Всего листов выписки: _____			
20.10.2022 № 99/2022/500780427			
Кадастровый номер:		22:33:040801:6140	

Номер точки	Координаты, м		Описание закрепления на местности	Средняя квадратическая погрешность определения координат характерных точек границы части земельного участка, м
	X	Y		
1	2	3	4	5
114	603915.79	3200400.78	данные отсутствуют	данные отсутствуют
115	603919.6	3200404.13	данные отсутствуют	данные отсутствуют
116	603891.32	3200407.84	данные отсутствуют	данные отсутствуют
117	603889.75	3200406.49	данные отсутствуют	данные отсутствуют
118	603862.22	3200410.42	данные отсутствуют	данные отсутствуют
119	603692.71	3200430.87	данные отсутствуют	данные отсутствуют
120	603551.62	3200447.93	данные отсутствуют	данные отсутствуют
121	603485.46	3200455.64	данные отсутствуют	данные отсутствуют
122	603483.11	3200435.17	данные отсутствуют	данные отсутствуют
123	603549.22	3200427.47	данные отсутствуют	данные отсутствуют
124	603690.22	3200410.42	данные отсутствуют	данные отсутствуют
125	603859.28	3200389.12	данные отсутствуют	данные отсутствуют
126	603892.71	3200384.32	данные отсутствуют	данные отсутствуют
127	603899.68	3200382.67	данные отсутствуют	данные отсутствуют
128	603931.1	3200376.16	данные отсутствуют	данные отсутствуют
129	603974.25	3200367.24	данные отсутствуют	данные отсутствуют
130	604016.6	3200358.4	данные отсутствуют	данные отсутствуют
Государственный регистратор				ФГИС ЕГРН
полное наименование должности			подпись	инициалы, фамилия

М.П.

Раздел 4.2

Выписка из Единого государственного реестра недвижимости об объекте недвижимости

Сведения о частях земельного участка

Земельный участок			
(вид объекта недвижимости)			
Лист №	Раздела 4.2	Всего листов раздела 4.2 :	Всего разделов: _____
Всего листов выписки: _____			
20.10.2022 № 99/2022/500780427			
Кадастровый номер:		22:33:040801:6140	

Номер точки	Координаты, м		Описание закрепления на местности	Средняя квадратическая погрешность определения координат характерных точек границы части земельного участка, м
	X	Y		
1	2	3	4	5
131	604059.11	3200349.33	данные отсутствуют	данные отсутствуют
132	604066.76	3200306.63	данные отсутствуют	данные отсутствуют
133	604074.8	3200261.9	данные отсутствуют	данные отсутствуют
134	604084.63	3200211.39	данные отсутствуют	данные отсутствуют
135	604093.96	3200162.39	данные отсутствуют	данные отсутствуют
136	604100.09	3200129.65	данные отсутствуют	данные отсутствуют
137	604102.46	3200115.31	данные отсутствуют	данные отсутствуют
138	603763.61	3200394.8	данные отсутствуют	данные отсутствуют
139	603766.97	3200424.16	данные отсутствуют	данные отсутствуют
140	603763	3200424.68	данные отсутствуют	данные отсутствуют
141	603759.65	3200395.3	данные отсутствуют	данные отсутствуют
142	603757.94	3200345.31	данные отсутствуют	данные отсутствуют
143	603762.58	3200385.88	данные отсутствуют	данные отсутствуют
144	603758.63	3200386.37	данные отсутствуют	данные отсутствуют
145	603754.44	3200349.65	данные отсутствуют	данные отсутствуют
146	603708.83	3200354.19	данные отсутствуют	данные отсутствуют
147	603499.22	3200375.93	данные отсутствуют	данные отсутствуют
Государственный регистратор				ФГИС ЕГРН
полное наименование должности			подпись	инициалы, фамилия

М.П.

Раздел 4.2

Выписка из Единого государственного реестра недвижимости об объекте недвижимости

Сведения о частях земельного участка

Земельный участок			
(вид объекта недвижимости)			
Лист №	Раздела 4.2	Всего листов раздела 4.2 : _____	Всего разделов: _____
Всего листов выписки: _____			
20.10.2022 № 99/2022/500780427			
Кадастровый номер:		22:33:040801:6140	

Номер точки	Координаты, м		Описание закрепления на местности	Средняя квадратическая погрешность определения координат характерных точек границы части земельного участка, м
	X	Y		
1	2	3	4	5
148	603479.39	3200377.59	данные отсутствуют	данные отсутствуют
149	603479.2	3200373.59	данные отсутствуют	данные отсутствуют
150	603498.85	3200371.95	данные отсутствуют	данные отсутствуют
151	603708.43	3200350.21	данные отсутствуют	данные отсутствуют
152	603755	3200345.6	данные отсутствуют	данные отсутствуют
153	603756.97	3200345.41	данные отсутствуют	данные отсутствуют
154	603601.55	3200414.96	данные отсутствуют	данные отсутствуют
155	603614.81	3200444.13	данные отсутствуют	данные отсутствуют
156	603493.74	3200273.67	данные отсутствуют	данные отсутствуют
157	603567.28	3200339.58	данные отсутствуют	данные отсутствуют
158	603597.67	3200406.42	данные отсутствуют	данные отсутствуют
159	603473.91	3200265.28	данные отсутствуют	данные отсутствуют
160	604075.12	3200346.16	данные отсутствуют	данные отсутствуют
161	603486.15	3200461.02	данные отсутствуют	данные отсутствуют
162	603486.02	3200460.51	данные отсутствуют	данные отсутствуют
163	603481.33	3200417.18	данные отсутствуют	данные отсутствуют
164	603585.93	3200403.76	данные отсутствуют	данные отсутствуют
Государственный регистратор				ФГИС ЕГРН
полное наименование должности			подпись	инициалы, фамилия

М.П.

Раздел 4.2

Выписка из Единого государственного реестра недвижимости об объекте недвижимости

Сведения о частях земельного участка

Земельный участок			
(вид объекта недвижимости)			
Лист №	Раздела 4.2	Всего листов раздела 4.2 :	Всего разделов: _____
Всего листов выписки: _____			
20.10.2022 № 99/2022/500780427			
Кадастровый номер:		22:33:040801:6140	

Номер точки	Координаты, м		Описание закрепления на местности	Средняя квадратическая погрешность определения координат характерных точек границы части земельного участка, м
	X	Y		
1	2	3	4	5
165	603739.88	3200386.37	данные отсутствуют	данные отсутствуют
166	603820.28	3200374.53	данные отсутствуют	данные отсутствуют
167	603828.29	3200373.35	данные отсутствуют	данные отсутствуют
168	603845.7	3200370.79	данные отсутствуют	данные отсутствуют
169	603963.28	3200357.28	данные отсутствуют	данные отсутствуют
170	604037.23	3200350.56	данные отсутствуют	данные отсутствуют
171	603960.38	3200398.78	данные отсутствуют	данные отсутствуют
172	603960.89	3200386.98	данные отсутствуют	данные отсутствуют
173	603963.4	3200373.38	данные отсутствуют	данные отсутствуют
174	603967.75	3200360.26	данные отсутствуют	данные отсутствуют
175	603973.87	3200347.86	данные отсутствуют	данные отсутствуют
176	603975.59	3200334.1	данные отсутствуют	данные отсутствуют
177	603978.81	3200318.52	данные отсутствуют	данные отсутствуют
178	603984.46	3200303.65	данные отсутствуют	данные отсутствуют
179	603992.39	3200289.87	данные отсутствуют	данные отсутствуют
180	604002.41	3200277.51	данные отсутствуют	данные отсутствуют
181	604024.64	3200254.17	данные отсутствуют	данные отсутствуют
Государственный регистратор				ФГИС ЕГРН
полное наименование должности			подпись	инициалы, фамилия

М.П.

Раздел 4.2

Выписка из Единого государственного реестра недвижимости об объекте недвижимости

Сведения о частях земельного участка

Земельный участок			
(вид объекта недвижимости)			
Лист №	Раздела 4.2	Всего листов раздела 4.2 :	Всего разделов: _____
Всего листов выписки: _____			
20.10.2022 № 99/2022/500780427			
Кадастровый номер:		22:33:040801:6140	

Номер точки	Координаты, м		Описание закрепления на местности	Средняя квадратическая погрешность определения координат характерных точек границы части земельного участка, м
	X	Y		
1	2	3	4	5
182	604030.53	3200248.48	данные отсутствуют	данные отсутствуют
183	604073.92	3200209.82	данные отсутствуют	данные отсутствуют
184	604085.89	3200200.67	данные отсутствуют	данные отсутствуют
185	604099.1	3200193.43	данные отсутствуют	данные отсутствуют
186	604113.1	3200188.3	данные отсутствуют	данные отсутствуют
187	604049.89	3199853.57	данные отсутствуют	данные отсутствуют
188	604030.76	3200123.87	данные отсутствуют	данные отсутствуют
189	604011.79	3200392.03	данные отсутствуют	данные отсутствуют
190	604007.74	3200392.56	данные отсутствуют	данные отсутствуют
191	604026.77	3200123.59	данные отсутствуют	данные отсутствуют
192	604045.86	3199853.8	данные отсутствуют	данные отсутствуют
193	604098.76	3200244.82	данные отсутствуют	данные отсутствуют
194	604092.85	3200243.47	данные отсутствуют	данные отсутствуют
195	604085.12	3200241.12	данные отсутствуют	данные отсутствуют
196	604077.61	3200238.15	данные отсутствуют	данные отсутствуют
197	604070.36	3200234.59	данные отсутствуют	данные отсутствуют
198	604063.42	3200230.45	данные отсутствуют	данные отсутствуют
Государственный регистратор				ФГИС ЕГРН
полное наименование должности			подпись	инициалы, фамилия

М.П.

Раздел 4.2

Выписка из Единого государственного реестра недвижимости об объекте недвижимости

Сведения о частях земельного участка

Земельный участок			
(вид объекта недвижимости)			
Лист №	Раздела 4.2	Всего листов раздела 4.2 :	Всего разделов: _____
Всего листов выписки: _____			
20.10.2022 № 99/2022/500780427			
Кадастровый номер:		22:33:040801:6140	

Номер точки	Координаты, м		Описание закрепления на местности	Средняя квадратическая погрешность определения координат характерных точек границы части земельного участка, м
	X	Y		
1	2	3	4	5
199	604056.83	3200225.76	данные отсутствуют	данные отсутствуют
200	604050.65	3200220.56	данные отсутствуют	данные отсутствуют
201	604044.91	3200214.88	данные отсутствуют	данные отсутствуют
202	604039.64	3200208.75	данные отсутствуют	данные отсутствуют
203	604038.41	3200207.15	данные отсутствуют	данные отсутствуют
204	604033.79	3200200.53	данные отсутствуют	данные отсутствуют
205	604029.71	3200193.55	данные отсутствуют	данные отсутствуют
206	604026.22	3200186.26	данные отсутствуют	данные отсутствуют
207	604023.33	3200178.72	данные отсутствуют	данные отсутствуют
208	604021.05	3200170.97	данные отсутствуют	данные отсутствуют
209	604019.41	3200163.06	данные отсутствуют	данные отсутствуют
210	604018.41	3200155.04	данные отсутствуют	данные отсутствуют
211	604018.06	3200146.97	данные отсутствуют	данные отсутствуют
212	604018.36	3200138.89	данные отсутствуют	данные отсутствуют
213	604038.83	3199966.21	данные отсутствуют	данные отсутствуют
214	604040.47	3199956.53	данные отсутствуют	данные отсутствуют
215	604043.04	3199947.06	данные отсутствуют	данные отсутствуют
Государственный регистратор				ФГИС ЕГРН
полное наименование должности			подпись	инициалы, фамилия

М.П.

Раздел 4.2

Выписка из Единого государственного реестра недвижимости об объекте недвижимости

Сведения о частях земельного участка

Земельный участок			
(вид объекта недвижимости)			
Лист №	Раздела 4.2	Всего листов раздела 4.2 :	Всего разделов: _____
Всего листов выписки: _____			
20.10.2022 № 99/2022/500780427			
Кадастровый номер:		22:33:040801:6140	

Номер точки	Координаты, м		Описание закрепления на местности	Средняя квадратическая погрешность определения координат характерных точек границы части земельного участка, м
	X	Y		
1	2	3	4	5
216	604046.54	3199937.89	данные отсутствуют	данные отсутствуют
217	604050.91	3199929.11	данные отсутствуют	данные отсутствуют
218	604056.13	3199920.79	данные отсутствуют	данные отсутствуют
219	604062.13	3199913.03	данные отсутствуют	данные отсутствуют
220	604068.87	3199905.89	данные отсутствуют	данные отсутствуют
221	604076.27	3199899.45	данные отсутствуют	данные отсутствуют
222	604084.27	3199893.76	данные отсутствуют	данные отсутствуют
223	604092.79	3199888.89	данные отсутствуют	данные отсутствуют
224	604101.75	3199884.87	данные отсутствуют	данные отсутствуют
225	604111.05	3199881.76	данные отсутствуют	данные отсутствуют
226	604120.62	3199879.56	данные отсутствуют	данные отсутствуют
227	604130.36	3199878.32	данные отсутствуют	данные отсутствуют
228	604140.17	3199878.04	данные отсутствуют	данные отсутствуют
229	604147.17	3199878.53	данные отсутствуют	данные отсутствуют
230	604106.24	3200245.98	данные отсутствуют	данные отсутствуют
231	604068.84	3200366.18	данные отсутствуют	данные отсутствуют
232	604076.07	3200316.23	данные отсутствуют	данные отсутствуют
Государственный регистратор				ФГИС ЕГРН
полное наименование должности			подпись	инициалы, фамилия

М.П.

Раздел 4.2

Выписка из Единого государственного реестра недвижимости об объекте недвижимости

Сведения о частях земельного участка

Земельный участок			
(вид объекта недвижимости)			
Лист №	Раздела 4.2	Всего листов раздела 4.2 :	Всего разделов: _____
Всего листов выписки: _____			
20.10.2022 № 99/2022/500780427			
Кадастровый номер:		22:33:040801:6140	

Номер точки	Координаты, м		Описание закрепления на местности	Средняя квадратическая погрешность определения координат характерных точек границы части земельного участка, м
	X	Y		
1	2	3	4	5
233	604077.93	3200306.65	данные отсутствуют	данные отсутствуют
234	604080.72	3200297.3	данные отсутствуют	данные отсутствуют
235	604084.41	3200288.26	данные отсутствуют	данные отсутствуют
236	604088.95	3200279.62	данные отсутствуют	данные отсутствуют
237	604094.32	3200271.47	данные отсутствуют	данные отсутствуют
238	604100.46	3200263.88	данные отсутствуют	данные отсутствуют
239	604104.61	3200259.67	данные отсутствуют	данные отсутствуют
240	604066.91	3200379.55	данные отсутствуют	данные отсутствуют
241	604066.14	3200384.9	данные отсутствуют	данные отсутствуют
242	603905.58	3200392.57	данные отсутствуют	данные отсутствуют
243	603901.62	3200393.53	данные отсутствуют	данные отсутствуют
244	603901.38	3200392.56	данные отсутствуют	данные отсутствуют
245	603905.34	3200391.6	данные отсутствуют	данные отсутствуют
246	603933.82	3200386.82	данные отсутствуют	данные отсутствуют
247	603932.84	3200387.03	данные отсутствуют	данные отсутствуют
248	603932.63	3200386.05	данные отсутствуют	данные отсутствуют
249	603933.61	3200385.85	данные отсутствуют	данные отсутствуют
Государственный регистратор				ФГИС ЕГРН
полное наименование должности			подпись	инициалы, фамилия

М.П.

Выписка из Единого государственного реестра недвижимости об объекте недвижимости

Сведения о частях земельного участка

Земельный участок			
(вид объекта недвижимости)			
Лист №	Раздела 4.2	Всего листов раздела 4.2 :	Всего разделов: _____
Всего листов выписки: _____			
20.10.2022 № 99/2022/500780427			
Кадастровый номер:		22:33:040801:6140	

Номер точки	Координаты, м		Описание закрепления на местности	Средняя квадратическая погрешность определения координат характерных точек границы части земельного участка, м
	X	Y		
1	2	3	4	5
250	603976.97	3200377.91	данные отсутствуют	данные отсутствуют
251	603975.99	3200378.11	данные отсутствуют	данные отсутствуют
252	603975.79	3200377.13	данные отсутствуют	данные отсутствуют
253	603976.77	3200376.93	данные отсутствуют	данные отсутствуют
254	604019.36	3200369.06	данные отсутствуют	данные отсутствуют
255	604018.38	3200369.27	данные отсутствуют	данные отсутствуют
256	604018.18	3200368.29	данные отсутствуют	данные отсутствуют
257	604019.15	3200368.08	данные отсутствуют	данные отсутствуют
258	604068.57	3200355.34	данные отсутствуют	данные отсутствуют
259	604068.72	3200358.56	данные отсутствуют	данные отсутствуют
260	604066.11	3200358.96	данные отсутствуют	данные отсутствуют
261	604065.96	3200357.97	данные отсутствуют	данные отсутствуют
262	604067.57	3200355.39	данные отсутствуют	данные отсутствуют
263	604077.68	3200308.08	данные отсутствуют	данные отсутствуют
264	604077.5	3200309.06	данные отсутствуют	данные отсутствуют
265	604076.52	3200308.89	данные отсутствуют	данные отсутствуют
266	604076.69	3200307.9	данные отсутствуют	данные отсутствуют
Государственный регистратор				ФГИС ЕГРН
полное наименование должности			подпись	инициалы, фамилия

М.П.

Раздел 4.2

Выписка из Единого государственного реестра недвижимости об объекте недвижимости

Сведения о частях земельного участка

Земельный участок			
(вид объекта недвижимости)			
Лист №	Раздела 4.2	Всего листов раздела 4.2 :	Всего разделов: _____
Всего листов выписки: _____			
20.10.2022 № 99/2022/500780427			
Кадастровый номер:		22:33:040801:6140	

Номер точки	Координаты, м		Описание закрепления на местности	Средняя квадратическая погрешность определения координат характерных точек границы части земельного участка, м
	X	Y		
1	2	3	4	5
267	604085.72	3200263.36	данные отсутствуют	данные отсутствуют
268	604085.53	3200264.34	данные отсутствуют	данные отсутствуют
269	604084.54	3200264.15	данные отсутствуют	данные отсутствуют
270	604084.74	3200263.17	данные отсутствуют	данные отсутствуют
271	604095.52	3200212.98	данные отсутствуют	данные отсутствуют
272	604095.34	3200213.96	данные отсутствуют	данные отсутствуют
273	604094.35	3200213.77	данные отсутствуют	данные отсутствуют
274	604094.54	3200212.79	данные отсутствуют	данные отсутствуют
275	604104.87	3200163.94	данные отсутствуют	данные отсутствуют
276	604104.68	3200164.92	данные отсутствуют	данные отсутствуют
277	604103.7	3200164.74	данные отсутствуют	данные отсутствуют
278	604103.88	3200163.75	данные отсутствуют	данные отсутствуют
279	604111.02	3200131.1	данные отсутствуют	данные отсутствуют
280	604110.29	3200134.47	данные отсутствуют	данные отсутствуют
281	604109.32	3200134.26	данные отсутствуют	данные отсутствуют
282	604110.04	3200130.9	данные отсутствуют	данные отсутствуют
283	603894.11	3200393.64	данные отсутствуют	данные отсутствуют
Государственный регистратор				ФГИС ЕГРН
полное наименование должности			подпись	инициалы, фамилия

М.П.

Раздел 4.2

Выписка из Единого государственного реестра недвижимости об объекте недвижимости

Сведения о частях земельного участка

Земельный участок			
(вид объекта недвижимости)			
Лист № __	Раздела 4.2	Всего листов раздела 4.2 : __	Всего разделов: __
Всего листов выписки: __			
20.10.2022 № 99/2022/500780427			
Кадастровый номер:		22:33:040801:6140	

Номер точки	Координаты, м		Описание закрепления на местности	Средняя квадратическая погрешность определения координат характерных точек границы части земельного участка, м
	X	Y		
1	2	3	4	5
284	603893.36	3200392.89	данные отсутствуют	данные отсутствуют
285	603898.41	3200381.47	данные отсутствуют	данные отсутствуют
286	603899.33	3200381.87	данные отсутствуют	данные отсутствуют

Государственный регистратор		ФГИС ЕГРН
полное наименование должности	подпись	инициалы, фамилия

М.П.

Выписка из Единого государственного реестра недвижимости об объекте недвижимости
Сведения о частях земельного участка

Земельный участок				
(вид объекта недвижимости)				
Лист № ____ Раздела 4.2		Всего листов раздела 4.2 : ____		Всего разделов: ____
Всего листов выписки: ____				
20.10.2022 № 99/2022/500780427				
Кадастровый номер:			22:33:040801:6140	
Сведения о характерных точках границы части (частей) земельного участка				
Учетный номер части: 13				
Система координат: СК кадастрового округа, зона 3				
Зона №				
Номер точки	Координаты, м		Описание закрепления на местности	Средняя квадратическая погрешность определения координат характерных точек границы части земельного участка, м
	X	Y		
1	2	3	4	5
1	604097.05	3200323.14	данные отсутствуют	данные отсутствуют
1	604097.05	3200323.14	данные отсутствуют	данные отсутствуют
2	604074.82	3200346.48	данные отсутствуют	данные отсутствуют
2	604074.82	3200346.48	данные отсутствуют	данные отсутствуют
2	604074.82	3200346.48	данные отсутствуют	данные отсутствуют
2	604074.82	3200346.48	данные отсутствуют	данные отсутствуют
2	604074.82	3200346.48	данные отсутствуют	данные отсутствуют
3	604072.36	3200366.17	данные отсутствуют	данные отсутствуют
3	604072.36	3200366.17	данные отсутствуют	данные отсутствуют
3	604072.36	3200366.17	данные отсутствуют	данные отсутствуют
3	604072.36	3200366.17	данные отсутствуют	данные отсутствуют
4	604049.34	3200366.26	данные отсутствуют	данные отсутствуют
4	604049.34	3200366.26	данные отсутствуют	данные отсутствуют
4	604049.34	3200366.26	данные отсутствуют	данные отсутствуют
5	604048.86	3200378.66	данные отсутствуют	данные отсутствуют
5	604048.86	3200378.66	данные отсутствуют	данные отсутствуют
6	604070.67	3200379.74	данные отсутствуют	данные отсутствуют
Государственный регистратор			ФГИС ЕГРН	
полное наименование должности			подпись	
			инициалы, фамилия	

М.П.

Раздел 4.2

Выписка из Единого государственного реестра недвижимости об объекте недвижимости

Сведения о частях земельного участка

Земельный участок			
(вид объекта недвижимости)			
Лист №	Раздела 4.2	Всего листов раздела 4.2 :	Всего разделов: _____
Всего листов выписки: _____			
20.10.2022 № 99/2022/500780427			
Кадастровый номер:		22:33:040801:6140	

Номер точки	Координаты, м		Описание закрепления на местности	Средняя квадратическая погрешность определения координат характерных точек границы части земельного участка, м
	X	Y		
1	2	3	4	5
6	604070.67	3200379.74	данные отсутствуют	данные отсутствуют
6	604070.67	3200379.74	данные отсутствуют	данные отсутствуют
7	604070.09	3200384.38	данные отсутствуют	данные отсутствуют
7	604070.09	3200384.38	данные отсутствуют	данные отсутствуют
7	604070.09	3200384.38	данные отсутствуют	данные отсутствуют
8	603876.94	3200409.73	данные отсутствуют	данные отсутствуют
8	603876.94	3200409.73	данные отсутствуют	данные отсутствуют
9	603486.08	3200461.03	данные отсутствуют	данные отсутствуют
10	603482.49	3200429.76	данные отсутствуют	данные отсутствуют
10	603482.49	3200429.76	данные отсутствуют	данные отсутствуют
11	603872.93	3200381.21	данные отсутствуют	данные отсутствуют
12	603871.82	3200372.28	данные отсутствуют	данные отсутствуют
13	603481.51	3200420.88	данные отсутствуют	данные отсутствуют
13	603481.51	3200420.88	данные отсутствуют	данные отсутствуют
13	603481.51	3200420.88	данные отсутствуют	данные отсутствуют
17	604111.93	3199850.11	данные отсутствуют	данные отсутствуют
18	604149.74	3199880.6	данные отсутствуют	данные отсутствуют
Государственный регистратор				ФГИС ЕГРН
полное наименование должности			подпись	инициалы, фамилия

М.П.

Раздел 4.2

Выписка из Единого государственного реестра недвижимости об объекте недвижимости

Сведения о частях земельного участка

Земельный участок			
(вид объекта недвижимости)			
Лист №	Раздела 4.2	Всего листов раздела 4.2 :	Всего разделов: _____
Всего листов выписки: _____			
20.10.2022 № 99/2022/500780427			
Кадастровый номер:		22:33:040801:6140	

Номер точки	Координаты, м		Описание закрепления на местности	Средняя квадратическая погрешность определения координат характерных точек границы части земельного участка, м
	X	Y		
1	2	3	4	5
18	604149.74	3199880.6	данные отсутствуют	данные отсутствуют
19	604014.38	3200190.17	данные отсутствуют	данные отсутствуют
20	604005.2	3200189.37	данные отсутствуют	данные отсутствуют
21	604004.57	3200196.65	данные отсутствуют	данные отсутствуют
22	604013.74	3200197.44	данные отсутствуют	данные отсутствуют
23	603829.57	3200370.63	данные отсутствуют	данные отсутствуют
24	603822.84	3200367.3	данные отсутствуют	данные отсутствуют
25	603819.26	3200374.04	данные отсутствуют	данные отсутствуют
26	603826.35	3200377.47	данные отсутствуют	данные отсутствуют
26	603826.35	3200377.47	данные отсутствуют	данные отсутствуют
27	603661.54	3200387.67	данные отсутствуют	данные отсутствуют
28	603658.99	3200385.12	данные отсутствуют	данные отсутствуют
29	603656.44	3200387.67	данные отсутствуют	данные отсутствуют
30	603658.99	3200390.22	данные отсутствуют	данные отсутствуют
31	603507.62	3200402.03	данные отсутствуют	данные отсутствуют
31	603507.62	3200402.03	данные отсутствуют	данные отсутствуют
32	603505.08	3200399.49	данные отсутствуют	данные отсутствуют
Государственный регистратор				ФГИС ЕГРН
полное наименование должности			подпись	инициалы, фамилия

М.П.

Выписка из Единого государственного реестра недвижимости об объекте недвижимости

Сведения о частях земельного участка

Земельный участок			
(вид объекта недвижимости)			
Лист №	Раздела 4.2	Всего листов раздела 4.2 :	Всего разделов: _____
Всего листов выписки: _____			
20.10.2022 № 99/2022/500780427			
Кадастровый номер:		22:33:040801:6140	

Номер точки	Координаты, м		Описание закрепления на местности	Средняя квадратическая погрешность определения координат характерных точек границы части земельного участка, м
	X	Y		
1	2	3	4	5
32	603505.08	3200399.49	данные отсутствуют	данные отсутствуют
33	603502.53	3200402.03	данные отсутствуют	данные отсутствуют
33	603502.53	3200402.03	данные отсутствуют	данные отсутствуют
34	603505.08	3200404.58	данные отсутствуют	данные отсутствуют
34	603505.08	3200404.58	данные отсутствуют	данные отсутствуют
35	603550.42	3200433.34	данные отсутствуют	данные отсутствуют
35	603550.42	3200433.34	данные отсутствуют	данные отсутствуют
35	603550.42	3200433.34	данные отсутствуют	данные отсутствуют
36	603547.88	3200435.89	данные отсутствуют	данные отсутствуют
36	603547.88	3200435.89	данные отсутствуют	данные отсутствуют
36	603547.88	3200435.89	данные отсутствуют	данные отсутствуют
37	603550.42	3200438.43	данные отсутствуют	данные отсутствуют
37	603550.42	3200438.43	данные отсутствуют	данные отсутствуют
37	603550.42	3200438.43	данные отсутствуют	данные отсутствуют
38	603552.97	3200435.89	данные отсутствуют	данные отсутствуют
38	603552.97	3200435.89	данные отсутствуют	данные отсутствуют
38	603552.97	3200435.89	данные отсутствуют	данные отсутствуют

Государственный регистратор		ФГИС ЕГРН	
полное наименование должности		инициалы, фамилия	
		подпись	

М.П.

Раздел 4.2

Выписка из Единого государственного реестра недвижимости об объекте недвижимости

Сведения о частях земельного участка

Земельный участок			
(вид объекта недвижимости)			
Лист №	Раздела 4.2	Всего листов раздела 4.2 :	Всего разделов: _____
Всего листов выписки: _____			
20.10.2022 № 99/2022/500780427			
Кадастровый номер:		22:33:040801:6140	

Номер точки	Координаты, м		Описание закрепления на местности	Средняя квадратическая погрешность определения координат характерных точек границы части земельного участка, м
	X	Y		
1	2	3	4	5
39	603694.01	3200418.82	данные отсутствуют	данные отсутствуют
39	603694.01	3200418.82	данные отсутствуют	данные отсутствуют
40	603691.46	3200416.27	данные отсутствуют	данные отсутствуют
40	603691.46	3200416.27	данные отсутствуют	данные отсутствуют
41	603688.92	3200418.82	данные отсутствуют	данные отсутствуют
41	603688.92	3200418.82	данные отсутствуют	данные отсутствуют
42	603691.46	3200421.37	данные отсутствуют	данные отсутствуют
42	603691.46	3200421.37	данные отсутствуют	данные отсутствуют
43	603862.72	3200394.17	данные отсутствуют	данные отсутствуют
43	603862.72	3200394.17	данные отсутствуют	данные отсутствуют
43	603862.72	3200394.17	данные отсутствуют	данные отсутствуют
44	603855.42	3200399.59	данные отсутствуют	данные отсутствуют
44	603855.42	3200399.59	данные отсутствуют	данные отсутствуют
44	603855.42	3200399.59	данные отсутствуют	данные отсутствуют
45	603863.65	3200402.8	данные отсутствуют	данные отсутствуют
45	603863.65	3200402.8	данные отсутствуют	данные отсутствуют
45	603863.65	3200402.8	данные отсутствуют	данные отсутствуют

Государственный регистратор		ФГИС ЕГРН	
полное наименование должности		инициалы, фамилия	
		подпись	

М.П.

Раздел 4.2

Выписка из Единого государственного реестра недвижимости об объекте недвижимости

Сведения о частях земельного участка

Земельный участок			
(вид объекта недвижимости)			
Лист №	Раздела 4.2	Всего листов раздела 4.2 :	Всего разделов: _____
Всего листов выписки: _____			
20.10.2022 № 99/2022/500780427			
Кадастровый номер:		22:33:040801:6140	

Номер точки	Координаты, м		Описание закрепления на местности	Средняя квадратическая погрешность определения координат характерных точек границы части земельного участка, м
	X	Y		
1	2	3	4	5
46	603895.68	3200395.2	данные отсутствуют	данные отсутствуют
46	603895.68	3200395.2	данные отсутствуют	данные отсутствуют
47	603893.13	3200392.66	данные отсутствуют	данные отсутствуют
47	603893.13	3200392.66	данные отсутствуют	данные отсутствуют
48	603890.59	3200395.2	данные отсутствуют	данные отсутствуют
48	603890.59	3200395.2	данные отсутствуют	данные отсутствуют
49	603893.13	3200397.75	данные отсутствуют	данные отсутствуют
49	603893.13	3200397.75	данные отсутствуют	данные отсутствуют
50	603756.82	3200344.34	данные отсутствуют	данные отсутствуют
51	603754.86	3200344.61	данные отсутствуют	данные отсутствуют
52	603755.33	3200347.98	данные отсутствуют	данные отсутствуют
52	603755.33	3200347.98	данные отсутствуют	данные отсутствуют
53	603757.3	3200347.78	данные отсутствуют	данные отсутствуют
53	603757.3	3200347.78	данные отсутствуют	данные отсутствуют
54	603936.54	3199893.72	данные отсутствуют	данные отсутствуют
54	603936.54	3199893.72	данные отсутствуют	данные отсутствуют
54	603936.54	3199893.72	данные отсутствуют	данные отсутствуют

Государственный регистратор		ФГИС ЕГРН	
полное наименование должности		инициалы, фамилия	
		подпись	

М.П.

Выписка из Единого государственного реестра недвижимости об объекте недвижимости

Сведения о частях земельного участка

Земельный участок			
(вид объекта недвижимости)			
Лист №	Раздела 4.2	Всего листов раздела 4.2 :	Всего разделов: _____
Всего листов выписки: _____			
20.10.2022 № 99/2022/500780427			
Кадастровый номер:		22:33:040801:6140	

Номер точки	Координаты, м		Описание закрепления на местности	Средняя квадратическая погрешность определения координат характерных точек границы части земельного участка, м
	X	Y		
1	2	3	4	5
55	603937.56	3200020.08	данные отсутствуют	данные отсутствуют
55	603937.56	3200020.08	данные отсутствуют	данные отсутствуют
55	603937.56	3200020.08	данные отсутствуют	данные отсутствуют
56	603938.24	3200123.31	данные отсутствуют	данные отсутствуют
56	603938.24	3200123.31	данные отсутствуют	данные отсутствуют
56	603938.24	3200123.31	данные отсутствуют	данные отсутствуют
57	603938.65	3200301.42	данные отсутствуют	данные отсутствуют
57	603938.65	3200301.42	данные отсутствуют	данные отсутствуют
57	603938.65	3200301.42	данные отсутствуют	данные отсутствуют
58	603939.47	3200374.29	данные отсутствуют	данные отсутствуют
58	603939.47	3200374.29	данные отсутствуют	данные отсутствуют
58	603939.47	3200374.29	данные отсутствуют	данные отсутствуют
59	603940.29	3200401.42	данные отсутствуют	данные отсутствуют
59	603940.29	3200401.42	данные отсутствуют	данные отсутствуют
59	603940.29	3200401.42	данные отсутствуют	данные отсутствуют
60	603936.3	3200401.94	данные отсутствуют	данные отсутствуют
60	603936.3	3200401.94	данные отсутствуют	данные отсутствуют

Государственный регистратор		ФГИС ЕГРН
полное наименование должности	подпись	инициалы, фамилия

М.П.

Выписка из Единого государственного реестра недвижимости об объекте недвижимости

Сведения о частях земельного участка

Земельный участок			
(вид объекта недвижимости)			
Лист №	Раздела 4.2	Всего листов раздела 4.2 :	Всего разделов: _____
Всего листов выписки: _____			
20.10.2022 № 99/2022/500780427			
Кадастровый номер:		22:33:040801:6140	

Номер точки	Координаты, м		Описание закрепления на местности	Средняя квадратическая погрешность определения координат характерных точек границы части земельного участка, м
	X	Y		
1	2	3	4	5
60	603936.3	3200401.94	данные отсутствуют	данные отсутствуют
61	603935.47	3200374.37	данные отсутствуют	данные отсутствуют
61	603935.47	3200374.37	данные отсутствуют	данные отсутствуют
61	603935.47	3200374.37	данные отсутствуют	данные отсутствуют
62	603934.65	3200301.44	данные отсутствуют	данные отсутствуют
62	603934.65	3200301.44	данные отсутствуют	данные отсутствуют
62	603934.65	3200301.44	данные отсутствуют	данные отсутствуют
63	603934.24	3200123.32	данные отсутствуют	данные отсутствуют
63	603934.24	3200123.32	данные отсутствуют	данные отсутствуют
63	603934.24	3200123.32	данные отсутствуют	данные отсутствуют
64	603933.56	3200020.11	данные отсутствуют	данные отсутствуют
64	603933.56	3200020.11	данные отсутствуют	данные отсутствуют
64	603933.56	3200020.11	данные отсутствуют	данные отсутствуют
65	603932.54	3199893.74	данные отсутствуют	данные отсутствуют
65	603932.54	3199893.74	данные отсутствуют	данные отсутствуют
65	603932.54	3199893.74	данные отсутствуют	данные отсутствуют
66	603932.53	3199860.13	данные отсутствуют	данные отсутствуют

Государственный регистратор		ФГИС ЕГРН
полное наименование должности	подпись	инициалы, фамилия

М.П.

Раздел 4.2

Выписка из Единого государственного реестра недвижимости об объекте недвижимости

Сведения о частях земельного участка

Земельный участок			
(вид объекта недвижимости)			
Лист №	Раздела 4.2	Всего листов раздела 4.2 :	Всего разделов: _____
Всего листов выписки: _____			
20.10.2022 № 99/2022/500780427			
Кадастровый номер:		22:33:040801:6140	

Номер точки	Координаты, м		Описание закрепления на местности	Средняя квадратическая погрешность определения координат характерных точек границы части земельного участка, м
	X	Y		
1	2	3	4	5
66	603932.53	3199860.13	данные отсутствуют	данные отсутствуют
66	603932.53	3199860.13	данные отсутствуют	данные отсутствуют
67	603936.53	3199859.91	данные отсутствуют	данные отсутствуют
67	603936.53	3199859.91	данные отсутствуют	данные отсутствуют
67	603936.53	3199859.91	данные отсутствуют	данные отсутствуют
68	604077.67	3200041.15	данные отсутствуют	данные отсутствуют
69	604081.32	3200232.21	данные отсутствуют	данные отсутствуют
70	604077.22	3200265.69	данные отсутствуют	данные отсутствуют
71	604061	3200293.35	данные отсутствуют	данные отсутствуют
72	604033.36	3200308.85	данные отсутствуют	данные отсутствуют
73	603810.45	3200341.64	данные отсутствуют	данные отсутствуют
74	603754.27	3200348.36	данные отсутствуют	данные отсутствуют
75	603753.8	3200344.4	данные отсутствуют	данные отсутствуют
76	603809.95	3200337.67	данные отсутствуют	данные отсутствуют
77	604032.01	3200305	данные отсутствуют	данные отсутствуют
78	604058.08	3200290.41	данные отсутствуют	данные отсутствуют
79	604073.35	3200264.39	данные отсутствуют	данные отсутствуют

Государственный регистратор		ФГИС ЕГРН
полное наименование должности	подпись	инициалы, фамилия

М.П.

Раздел 4.2

Выписка из Единого государственного реестра недвижимости об объекте недвижимости

Сведения о частях земельного участка

Земельный участок			
(вид объекта недвижимости)			
Лист №	Раздела 4.2	Всего листов раздела 4.2 :	Всего разделов: _____
Всего листов выписки: _____			
20.10.2022 № 99/2022/500780427			
Кадастровый номер:		22:33:040801:6140	

Номер точки	Координаты, м		Описание закрепления на местности	Средняя квадратическая погрешность определения координат характерных точек границы части земельного участка, м
	X	Y		
1	2	3	4	5
80	604077.32	3200232	данные отсутствуют	данные отсутствуют
81	604073.67	3200041.23	данные отсутствуют	данные отсутствуют
82	604069.91	3199852.46	данные отсутствуют	данные отсутствуют
83	604073.91	3199852.23	данные отсутствуют	данные отсутствуют
84	604040.69	3200195.49	данные отсутствуют	данные отсутствуют
85	604028.73	3200389.81	данные отсутствуют	данные отсутствуют
86	603965.3	3200398.13	данные отсутствуют	данные отсутствуют
87	603978.81	3200191.62	данные отсутствуют	данные отсутствуют
88	604000.16	3199856.35	данные отсутствуют	данные отсутствуют
89	604062.5	3199852.87	данные отсутствуют	данные отсутствуют
90	604140.52	3199958	данные отсутствуют	данные отсутствуют
91	604086.09	3199928.68	данные отсутствуют	данные отсутствуют
92	604069.47	3199852.48	данные отсутствуют	данные отсутствуют
93	603890.08	3200408.01	данные отсутствуют	данные отсутствуют
94	603830.17	3200415.87	данные отсутствуют	данные отсутствуют
95	603813.67	3200398.13	данные отсутствуют	данные отсутствуют
96	603687.77	3200404.23	данные отсутствуют	данные отсутствуют
Государственный регистратор				ФГИС ЕГРН
полное наименование должности			подпись	инициалы, фамилия

М.П.

Раздел 4.2

Выписка из Единого государственного реестра недвижимости об объекте недвижимости

Сведения о частях земельного участка

Земельный участок			
(вид объекта недвижимости)			
Лист №	Раздела 4.2	Всего листов раздела 4.2 :	Всего разделов: _____
Всего листов выписки: _____			
20.10.2022 № 99/2022/500780427			
Кадастровый номер:		22:33:040801:6140	

Номер точки	Координаты, м		Описание закрепления на местности	Средняя квадратическая погрешность определения координат характерных точек границы части земельного участка, м
	X	Y		
1	2	3	4	5
97	603865.95	3200382.08	данные отсутствуют	данные отсутствуют
98	603832.58	3200346.22	данные отсутствуют	данные отсутствуют
99	603858.38	3200373.95	данные отсутствуют	данные отсутствуют
100	603479.87	3200387.21	данные отсутствуют	данные отсутствуют
101	603502.86	3200385.06	данные отсутствуют	данные отсутствуют
102	603656.78	3200370.74	данные отсутствуют	данные отсутствуют
103	604121.42	3200118.45	данные отсутствуют	данные отсутствуют
104	604117.7	3200149.71	данные отсутствуют	данные отсутствуют
105	604114.6	3200166.27	данные отсутствуют	данные отсутствуют
106	604105.25	3200215.38	данные отсутствуют	данные отсутствуют
107	604095.45	3200265.69	данные отсутствуют	данные отсутствуют
108	604087.43	3200310.34	данные отсутствуют	данные отсутствуют
109	604082.38	3200338.55	данные отсутствуют	данные отсутствуют
110	604049.08	3200372.94	данные отсутствуют	данные отсутствуют
111	604020.91	3200378.95	данные отсутствуют	данные отсутствуют
112	603978.51	3200387.8	данные отсутствуют	данные отсутствуют
113	603935.35	3200396.72	данные отсутствуют	данные отсутствуют
Государственный регистратор				ФГИС ЕГРН
полное наименование должности			подпись	инициалы, фамилия

М.П.

Раздел 4.2

Выписка из Единого государственного реестра недвижимости об объекте недвижимости

Сведения о частях земельного участка

Земельный участок			
(вид объекта недвижимости)			
Лист №	Раздела 4.2	Всего листов раздела 4.2 :	Всего разделов: _____
Всего листов выписки: _____			
20.10.2022 № 99/2022/500780427			
Кадастровый номер:		22:33:040801:6140	

Номер точки	Координаты, м		Описание закрепления на местности	Средняя квадратическая погрешность определения координат характерных точек границы части земельного участка, м
	X	Y		
1	2	3	4	5
114	603915.79	3200400.78	данные отсутствуют	данные отсутствуют
115	603919.6	3200404.13	данные отсутствуют	данные отсутствуют
116	603891.32	3200407.84	данные отсутствуют	данные отсутствуют
117	603889.75	3200406.49	данные отсутствуют	данные отсутствуют
118	603862.22	3200410.42	данные отсутствуют	данные отсутствуют
119	603692.71	3200430.87	данные отсутствуют	данные отсутствуют
120	603551.62	3200447.93	данные отсутствуют	данные отсутствуют
121	603485.46	3200455.64	данные отсутствуют	данные отсутствуют
122	603483.11	3200435.17	данные отсутствуют	данные отсутствуют
123	603549.22	3200427.47	данные отсутствуют	данные отсутствуют
124	603690.22	3200410.42	данные отсутствуют	данные отсутствуют
125	603859.28	3200389.12	данные отсутствуют	данные отсутствуют
126	603892.71	3200384.32	данные отсутствуют	данные отсутствуют
127	603899.68	3200382.67	данные отсутствуют	данные отсутствуют
128	603931.1	3200376.16	данные отсутствуют	данные отсутствуют
129	603974.25	3200367.24	данные отсутствуют	данные отсутствуют
130	604016.6	3200358.4	данные отсутствуют	данные отсутствуют
Государственный регистратор				ФГИС ЕГРН
полное наименование должности			подпись	инициалы, фамилия

М.П.

Раздел 4.2

Выписка из Единого государственного реестра недвижимости об объекте недвижимости

Сведения о частях земельного участка

Земельный участок			
(вид объекта недвижимости)			
Лист №	Раздела 4.2	Всего листов раздела 4.2 :	Всего разделов: _____
Всего листов выписки: _____			
20.10.2022 № 99/2022/500780427			
Кадастровый номер:		22:33:040801:6140	

Номер точки	Координаты, м		Описание закрепления на местности	Средняя квадратическая погрешность определения координат характерных точек границы части земельного участка, м
	X	Y		
1	2	3	4	5
131	604059.11	3200349.33	данные отсутствуют	данные отсутствуют
132	604066.76	3200306.63	данные отсутствуют	данные отсутствуют
133	604074.8	3200261.9	данные отсутствуют	данные отсутствуют
134	604084.63	3200211.39	данные отсутствуют	данные отсутствуют
135	604093.96	3200162.39	данные отсутствуют	данные отсутствуют
136	604100.09	3200129.65	данные отсутствуют	данные отсутствуют
137	604102.46	3200115.31	данные отсутствуют	данные отсутствуют
138	603763.61	3200394.8	данные отсутствуют	данные отсутствуют
139	603766.97	3200424.16	данные отсутствуют	данные отсутствуют
140	603763	3200424.68	данные отсутствуют	данные отсутствуют
141	603759.65	3200395.3	данные отсутствуют	данные отсутствуют
142	603757.94	3200345.31	данные отсутствуют	данные отсутствуют
143	603762.58	3200385.88	данные отсутствуют	данные отсутствуют
144	603758.63	3200386.37	данные отсутствуют	данные отсутствуют
145	603754.44	3200349.65	данные отсутствуют	данные отсутствуют
146	603708.83	3200354.19	данные отсутствуют	данные отсутствуют
147	603499.22	3200375.93	данные отсутствуют	данные отсутствуют
Государственный регистратор				ФГИС ЕГРН
полное наименование должности			подпись	инициалы, фамилия

М.П.

Выписка из Единого государственного реестра недвижимости об объекте недвижимости

Сведения о частях земельного участка

Земельный участок			
(вид объекта недвижимости)			
Лист №	Раздела 4.2	Всего листов раздела 4.2 :	Всего разделов: _____
Всего листов выписки: _____			
20.10.2022 № 99/2022/500780427			
Кадастровый номер:		22:33:040801:6140	

Номер точки	Координаты, м		Описание закрепления на местности	Средняя квадратическая погрешность определения координат характерных точек границы части земельного участка, м
	X	Y		
1	2	3	4	5
148	603479.39	3200377.59	данные отсутствуют	данные отсутствуют
149	603479.2	3200373.59	данные отсутствуют	данные отсутствуют
150	603498.85	3200371.95	данные отсутствуют	данные отсутствуют
151	603708.43	3200350.21	данные отсутствуют	данные отсутствуют
152	603755	3200345.6	данные отсутствуют	данные отсутствуют
153	603756.97	3200345.41	данные отсутствуют	данные отсутствуют
154	603601.55	3200414.96	данные отсутствуют	данные отсутствуют
155	603614.81	3200444.13	данные отсутствуют	данные отсутствуют
156	603493.74	3200273.67	данные отсутствуют	данные отсутствуют
157	603567.28	3200339.58	данные отсутствуют	данные отсутствуют
158	603597.67	3200406.42	данные отсутствуют	данные отсутствуют
159	603473.91	3200265.28	данные отсутствуют	данные отсутствуют
160	604075.12	3200346.16	данные отсутствуют	данные отсутствуют
161	603486.15	3200461.02	данные отсутствуют	данные отсутствуют
162	603486.02	3200460.51	данные отсутствуют	данные отсутствуют
163	603481.33	3200417.18	данные отсутствуют	данные отсутствуют
164	603585.93	3200403.76	данные отсутствуют	данные отсутствуют
Государственный регистратор				ФГИС ЕГРН
полное наименование должности			подпись	инициалы, фамилия

М.П.

Раздел 4.2

Выписка из Единого государственного реестра недвижимости об объекте недвижимости

Сведения о частях земельного участка

Земельный участок			
(вид объекта недвижимости)			
Лист №	Раздела 4.2	Всего листов раздела 4.2 : _____	Всего разделов: _____
Всего листов выписки: _____			
20.10.2022 № 99/2022/500780427			
Кадастровый номер:		22:33:040801:6140	

Номер точки	Координаты, м		Описание закрепления на местности	Средняя квадратическая погрешность определения координат характерных точек границы части земельного участка, м
	X	Y		
1	2	3	4	5
165	603739.88	3200386.37	данные отсутствуют	данные отсутствуют
166	603820.28	3200374.53	данные отсутствуют	данные отсутствуют
167	603828.29	3200373.35	данные отсутствуют	данные отсутствуют
168	603845.7	3200370.79	данные отсутствуют	данные отсутствуют
169	603963.28	3200357.28	данные отсутствуют	данные отсутствуют
170	604037.23	3200350.56	данные отсутствуют	данные отсутствуют
171	603960.38	3200398.78	данные отсутствуют	данные отсутствуют
172	603960.89	3200386.98	данные отсутствуют	данные отсутствуют
173	603963.4	3200373.38	данные отсутствуют	данные отсутствуют
174	603967.75	3200360.26	данные отсутствуют	данные отсутствуют
175	603973.87	3200347.86	данные отсутствуют	данные отсутствуют
176	603975.59	3200334.1	данные отсутствуют	данные отсутствуют
177	603978.81	3200318.52	данные отсутствуют	данные отсутствуют
178	603984.46	3200303.65	данные отсутствуют	данные отсутствуют
179	603992.39	3200289.87	данные отсутствуют	данные отсутствуют
180	604002.41	3200277.51	данные отсутствуют	данные отсутствуют
181	604024.64	3200254.17	данные отсутствуют	данные отсутствуют
Государственный регистратор				ФГИС ЕГРН
полное наименование должности			подпись	инициалы, фамилия

М.П.

Выписка из Единого государственного реестра недвижимости об объекте недвижимости

Сведения о частях земельного участка

Земельный участок			
(вид объекта недвижимости)			
Лист №	Раздела 4.2	Всего листов раздела 4.2 :	Всего разделов: _____
Всего листов выписки: _____			
20.10.2022 № 99/2022/500780427			
Кадастровый номер:		22:33:040801:6140	

Номер точки	Координаты, м		Описание закрепления на местности	Средняя квадратическая погрешность определения координат характерных точек границы части земельного участка, м
	X	Y		
1	2	3	4	5
182	604030.53	3200248.48	данные отсутствуют	данные отсутствуют
183	604073.92	3200209.82	данные отсутствуют	данные отсутствуют
184	604085.89	3200200.67	данные отсутствуют	данные отсутствуют
185	604099.1	3200193.43	данные отсутствуют	данные отсутствуют
186	604113.1	3200188.3	данные отсутствуют	данные отсутствуют
187	604049.89	3199853.57	данные отсутствуют	данные отсутствуют
188	604030.76	3200123.87	данные отсутствуют	данные отсутствуют
189	604011.79	3200392.03	данные отсутствуют	данные отсутствуют
190	604007.74	3200392.56	данные отсутствуют	данные отсутствуют
191	604026.77	3200123.59	данные отсутствуют	данные отсутствуют
192	604045.86	3199853.8	данные отсутствуют	данные отсутствуют
193	604098.76	3200244.82	данные отсутствуют	данные отсутствуют
194	604092.85	3200243.47	данные отсутствуют	данные отсутствуют
195	604085.12	3200241.12	данные отсутствуют	данные отсутствуют
196	604077.61	3200238.15	данные отсутствуют	данные отсутствуют
197	604070.36	3200234.59	данные отсутствуют	данные отсутствуют
198	604063.42	3200230.45	данные отсутствуют	данные отсутствуют
Государственный регистратор				ФГИС ЕГРН
полное наименование должности			подпись	инициалы, фамилия

М.П.

Раздел 4.2

Выписка из Единого государственного реестра недвижимости об объекте недвижимости

Сведения о частях земельного участка

Земельный участок			
(вид объекта недвижимости)			
Лист №	Раздела 4.2	Всего листов раздела 4.2 :	Всего разделов: _____
Всего листов выписки: _____			
20.10.2022 № 99/2022/500780427			
Кадастровый номер:		22:33:040801:6140	

Номер точки	Координаты, м		Описание закрепления на местности	Средняя квадратическая погрешность определения координат характерных точек границы части земельного участка, м
	X	Y		
1	2	3	4	5
199	604056.83	3200225.76	данные отсутствуют	данные отсутствуют
200	604050.65	3200220.56	данные отсутствуют	данные отсутствуют
201	604044.91	3200214.88	данные отсутствуют	данные отсутствуют
202	604039.64	3200208.75	данные отсутствуют	данные отсутствуют
203	604038.41	3200207.15	данные отсутствуют	данные отсутствуют
204	604033.79	3200200.53	данные отсутствуют	данные отсутствуют
205	604029.71	3200193.55	данные отсутствуют	данные отсутствуют
206	604026.22	3200186.26	данные отсутствуют	данные отсутствуют
207	604023.33	3200178.72	данные отсутствуют	данные отсутствуют
208	604021.05	3200170.97	данные отсутствуют	данные отсутствуют
209	604019.41	3200163.06	данные отсутствуют	данные отсутствуют
210	604018.41	3200155.04	данные отсутствуют	данные отсутствуют
211	604018.06	3200146.97	данные отсутствуют	данные отсутствуют
212	604018.36	3200138.89	данные отсутствуют	данные отсутствуют
213	604038.83	3199966.21	данные отсутствуют	данные отсутствуют
214	604040.47	3199956.53	данные отсутствуют	данные отсутствуют
215	604043.04	3199947.06	данные отсутствуют	данные отсутствуют
Государственный регистратор				ФГИС ЕГРН
полное наименование должности			подпись	инициалы, фамилия

М.П.

Выписка из Единого государственного реестра недвижимости об объекте недвижимости

Сведения о частях земельного участка

Земельный участок			
(вид объекта недвижимости)			
Лист №	Раздела 4.2	Всего листов раздела 4.2 :	Всего разделов: _____
Всего листов выписки: _____			
20.10.2022 № 99/2022/500780427			
Кадастровый номер:		22:33:040801:6140	

Номер точки	Координаты, м		Описание закрепления на местности	Средняя квадратическая погрешность определения координат характерных точек границы части земельного участка, м
	X	Y		
1	2	3	4	5
216	604046.54	3199937.89	данные отсутствуют	данные отсутствуют
217	604050.91	3199929.11	данные отсутствуют	данные отсутствуют
218	604056.13	3199920.79	данные отсутствуют	данные отсутствуют
219	604062.13	3199913.03	данные отсутствуют	данные отсутствуют
220	604068.87	3199905.89	данные отсутствуют	данные отсутствуют
221	604076.27	3199899.45	данные отсутствуют	данные отсутствуют
222	604084.27	3199893.76	данные отсутствуют	данные отсутствуют
223	604092.79	3199888.89	данные отсутствуют	данные отсутствуют
224	604101.75	3199884.87	данные отсутствуют	данные отсутствуют
225	604111.05	3199881.76	данные отсутствуют	данные отсутствуют
226	604120.62	3199879.56	данные отсутствуют	данные отсутствуют
227	604130.36	3199878.32	данные отсутствуют	данные отсутствуют
228	604140.17	3199878.04	данные отсутствуют	данные отсутствуют
229	604147.17	3199878.53	данные отсутствуют	данные отсутствуют
230	604106.24	3200245.98	данные отсутствуют	данные отсутствуют
231	604068.84	3200366.18	данные отсутствуют	данные отсутствуют
232	604076.07	3200316.23	данные отсутствуют	данные отсутствуют
Государственный регистратор				ФГИС ЕГРН
полное наименование должности			подпись	инициалы, фамилия

М.П.

Выписка из Единого государственного реестра недвижимости об объекте недвижимости

Сведения о частях земельного участка

Земельный участок			
(вид объекта недвижимости)			
Лист №	Раздела 4.2	Всего листов раздела 4.2 :	Всего разделов: _____
Всего листов выписки: _____			
20.10.2022 № 99/2022/500780427			
Кадастровый номер:		22:33:040801:6140	

Номер точки	Координаты, м		Описание закрепления на местности	Средняя квадратическая погрешность определения координат характерных точек границы части земельного участка, м
	X	Y		
1	2	3	4	5
233	604077.93	3200306.65	данные отсутствуют	данные отсутствуют
234	604080.72	3200297.3	данные отсутствуют	данные отсутствуют
235	604084.41	3200288.26	данные отсутствуют	данные отсутствуют
236	604088.95	3200279.62	данные отсутствуют	данные отсутствуют
237	604094.32	3200271.47	данные отсутствуют	данные отсутствуют
238	604100.46	3200263.88	данные отсутствуют	данные отсутствуют
239	604104.61	3200259.67	данные отсутствуют	данные отсутствуют
240	604066.91	3200379.55	данные отсутствуют	данные отсутствуют
241	604066.14	3200384.9	данные отсутствуют	данные отсутствуют
242	603905.58	3200392.57	данные отсутствуют	данные отсутствуют
243	603901.62	3200393.53	данные отсутствуют	данные отсутствуют
244	603901.38	3200392.56	данные отсутствуют	данные отсутствуют
245	603905.34	3200391.6	данные отсутствуют	данные отсутствуют
246	603933.82	3200386.82	данные отсутствуют	данные отсутствуют
247	603932.84	3200387.03	данные отсутствуют	данные отсутствуют
248	603932.63	3200386.05	данные отсутствуют	данные отсутствуют
249	603933.61	3200385.85	данные отсутствуют	данные отсутствуют
Государственный регистратор				ФГИС ЕГРН
полное наименование должности			подпись	инициалы, фамилия

М.П.

Выписка из Единого государственного реестра недвижимости об объекте недвижимости

Сведения о частях земельного участка

Земельный участок			
(вид объекта недвижимости)			
Лист №	Раздела 4.2	Всего листов раздела 4.2 :	Всего разделов: _____
Всего листов выписки: _____			
20.10.2022 № 99/2022/500780427			
Кадастровый номер:		22:33:040801:6140	

Номер точки	Координаты, м		Описание закрепления на местности	Средняя квадратическая погрешность определения координат характерных точек границы части земельного участка, м
	X	Y		
1	2	3	4	5
250	603976.97	3200377.91	данные отсутствуют	данные отсутствуют
251	603975.99	3200378.11	данные отсутствуют	данные отсутствуют
252	603975.79	3200377.13	данные отсутствуют	данные отсутствуют
253	603976.77	3200376.93	данные отсутствуют	данные отсутствуют
254	604019.36	3200369.06	данные отсутствуют	данные отсутствуют
255	604018.38	3200369.27	данные отсутствуют	данные отсутствуют
256	604018.18	3200368.29	данные отсутствуют	данные отсутствуют
257	604019.15	3200368.08	данные отсутствуют	данные отсутствуют
258	604068.57	3200355.34	данные отсутствуют	данные отсутствуют
259	604068.72	3200358.56	данные отсутствуют	данные отсутствуют
260	604066.11	3200358.96	данные отсутствуют	данные отсутствуют
261	604065.96	3200357.97	данные отсутствуют	данные отсутствуют
262	604067.57	3200355.39	данные отсутствуют	данные отсутствуют
263	604077.68	3200308.08	данные отсутствуют	данные отсутствуют
264	604077.5	3200309.06	данные отсутствуют	данные отсутствуют
265	604076.52	3200308.89	данные отсутствуют	данные отсутствуют
266	604076.69	3200307.9	данные отсутствуют	данные отсутствуют
Государственный регистратор				ФГИС ЕГРН
полное наименование должности			подпись	инициалы, фамилия

М.П.

Раздел 4.2

Выписка из Единого государственного реестра недвижимости об объекте недвижимости

Сведения о частях земельного участка

Земельный участок			
(вид объекта недвижимости)			
Лист №	Раздела 4.2	Всего листов раздела 4.2 :	Всего разделов: _____
Всего листов выписки: _____			
20.10.2022 № 99/2022/500780427			
Кадастровый номер:		22:33:040801:6140	

Номер точки	Координаты, м		Описание закрепления на местности	Средняя квадратическая погрешность определения координат характерных точек границы части земельного участка, м
	X	Y		
1	2	3	4	5
267	604085.72	3200263.36	данные отсутствуют	данные отсутствуют
268	604085.53	3200264.34	данные отсутствуют	данные отсутствуют
269	604084.54	3200264.15	данные отсутствуют	данные отсутствуют
270	604084.74	3200263.17	данные отсутствуют	данные отсутствуют
271	604095.52	3200212.98	данные отсутствуют	данные отсутствуют
272	604095.34	3200213.96	данные отсутствуют	данные отсутствуют
273	604094.35	3200213.77	данные отсутствуют	данные отсутствуют
274	604094.54	3200212.79	данные отсутствуют	данные отсутствуют
275	604104.87	3200163.94	данные отсутствуют	данные отсутствуют
276	604104.68	3200164.92	данные отсутствуют	данные отсутствуют
277	604103.7	3200164.74	данные отсутствуют	данные отсутствуют
278	604103.88	3200163.75	данные отсутствуют	данные отсутствуют
279	604111.02	3200131.1	данные отсутствуют	данные отсутствуют
280	604110.29	3200134.47	данные отсутствуют	данные отсутствуют
281	604109.32	3200134.26	данные отсутствуют	данные отсутствуют
282	604110.04	3200130.9	данные отсутствуют	данные отсутствуют
283	603894.11	3200393.64	данные отсутствуют	данные отсутствуют
Государственный регистратор				ФГИС ЕГРН
полное наименование должности			подпись	инициалы, фамилия

М.П.

Раздел 4.2

Выписка из Единого государственного реестра недвижимости об объекте недвижимости

Сведения о частях земельного участка

Земельный участок			
(вид объекта недвижимости)			
Лист № __	Раздела 4.2	Всего листов раздела 4.2 : __	Всего разделов: __
Всего листов выписки: __			
20.10.2022 № 99/2022/500780427			
Кадастровый номер:		22:33:040801:6140	

Номер точки	Координаты, м		Описание закрепления на местности	Средняя квадратическая погрешность определения координат характерных точек границы части земельного участка, м
	X	Y		
1	2	3	4	5
284	603893.36	3200392.89	данные отсутствуют	данные отсутствуют
285	603898.41	3200381.47	данные отсутствуют	данные отсутствуют
286	603899.33	3200381.87	данные отсутствуют	данные отсутствуют

Государственный регистратор		ФГИС ЕГРН
полное наименование должности	подпись	инициалы, фамилия

М.П.

Выписка из Единого государственного реестра недвижимости об объекте недвижимости
Сведения о частях земельного участка

Земельный участок				
(вид объекта недвижимости)				
Лист № ____ Раздела 4.2		Всего листов раздела 4.2 : ____		Всего разделов: ____
Всего листов выписки: ____				
20.10.2022 № 99/2022/500780427				
Кадастровый номер:			22:33:040801:6140	
Сведения о характерных точках границы части (частей) земельного участка				
Учетный номер части: 14				
Система координат: СК кадастрового округа, зона 3				
Зона №				
Номер точки	Координаты, м		Описание закрепления на местности	Средняя квадратическая погрешность определения координат характерных точек границы части земельного участка, м
	X	Y		
1	2	3	4	5
1	604097.05	3200323.14	данные отсутствуют	данные отсутствуют
1	604097.05	3200323.14	данные отсутствуют	данные отсутствуют
2	604074.82	3200346.48	данные отсутствуют	данные отсутствуют
2	604074.82	3200346.48	данные отсутствуют	данные отсутствуют
2	604074.82	3200346.48	данные отсутствуют	данные отсутствуют
2	604074.82	3200346.48	данные отсутствуют	данные отсутствуют
2	604074.82	3200346.48	данные отсутствуют	данные отсутствуют
3	604072.36	3200366.17	данные отсутствуют	данные отсутствуют
3	604072.36	3200366.17	данные отсутствуют	данные отсутствуют
3	604072.36	3200366.17	данные отсутствуют	данные отсутствуют
3	604072.36	3200366.17	данные отсутствуют	данные отсутствуют
4	604049.34	3200366.26	данные отсутствуют	данные отсутствуют
4	604049.34	3200366.26	данные отсутствуют	данные отсутствуют
4	604049.34	3200366.26	данные отсутствуют	данные отсутствуют
5	604048.86	3200378.66	данные отсутствуют	данные отсутствуют
5	604048.86	3200378.66	данные отсутствуют	данные отсутствуют
6	604070.67	3200379.74	данные отсутствуют	данные отсутствуют
Государственный регистратор			ФГИС ЕГРН	
полное наименование должности			подпись	
			инициалы, фамилия	

М.П.

Выписка из Единого государственного реестра недвижимости об объекте недвижимости

Сведения о частях земельного участка

Земельный участок			
(вид объекта недвижимости)			
Лист №	Раздела 4.2	Всего листов раздела 4.2 :	Всего разделов: _____
Всего листов выписки: _____			
20.10.2022 № 99/2022/500780427			
Кадастровый номер:		22:33:040801:6140	

Номер точки	Координаты, м		Описание закрепления на местности	Средняя квадратическая погрешность определения координат характерных точек границы части земельного участка, м
	X	Y		
1	2	3	4	5
6	604070.67	3200379.74	данные отсутствуют	данные отсутствуют
6	604070.67	3200379.74	данные отсутствуют	данные отсутствуют
7	604070.09	3200384.38	данные отсутствуют	данные отсутствуют
7	604070.09	3200384.38	данные отсутствуют	данные отсутствуют
7	604070.09	3200384.38	данные отсутствуют	данные отсутствуют
8	603876.94	3200409.73	данные отсутствуют	данные отсутствуют
8	603876.94	3200409.73	данные отсутствуют	данные отсутствуют
9	603486.08	3200461.03	данные отсутствуют	данные отсутствуют
10	603482.49	3200429.76	данные отсутствуют	данные отсутствуют
10	603482.49	3200429.76	данные отсутствуют	данные отсутствуют
11	603872.93	3200381.21	данные отсутствуют	данные отсутствуют
12	603871.82	3200372.28	данные отсутствуют	данные отсутствуют
13	603481.51	3200420.88	данные отсутствуют	данные отсутствуют
13	603481.51	3200420.88	данные отсутствуют	данные отсутствуют
13	603481.51	3200420.88	данные отсутствуют	данные отсутствуют
17	604111.93	3199850.11	данные отсутствуют	данные отсутствуют
18	604149.74	3199880.6	данные отсутствуют	данные отсутствуют
Государственный регистратор				ФГИС ЕГРН
полное наименование должности			подпись	инициалы, фамилия

М.П.

Выписка из Единого государственного реестра недвижимости об объекте недвижимости

Сведения о частях земельного участка

Земельный участок			
(вид объекта недвижимости)			
Лист №	Раздела 4.2	Всего листов раздела 4.2 :	Всего разделов: _____
Всего листов выписки: _____			
20.10.2022 № 99/2022/500780427			
Кадастровый номер:		22:33:040801:6140	

Номер точки	Координаты, м		Описание закрепления на местности	Средняя квадратическая погрешность определения координат характерных точек границы части земельного участка, м
	X	Y		
1	2	3	4	5
18	604149.74	3199880.6	данные отсутствуют	данные отсутствуют
19	604014.38	3200190.17	данные отсутствуют	данные отсутствуют
20	604005.2	3200189.37	данные отсутствуют	данные отсутствуют
21	604004.57	3200196.65	данные отсутствуют	данные отсутствуют
22	604013.74	3200197.44	данные отсутствуют	данные отсутствуют
23	603829.57	3200370.63	данные отсутствуют	данные отсутствуют
24	603822.84	3200367.3	данные отсутствуют	данные отсутствуют
25	603819.26	3200374.04	данные отсутствуют	данные отсутствуют
26	603826.35	3200377.47	данные отсутствуют	данные отсутствуют
26	603826.35	3200377.47	данные отсутствуют	данные отсутствуют
27	603661.54	3200387.67	данные отсутствуют	данные отсутствуют
28	603658.99	3200385.12	данные отсутствуют	данные отсутствуют
29	603656.44	3200387.67	данные отсутствуют	данные отсутствуют
30	603658.99	3200390.22	данные отсутствуют	данные отсутствуют
31	603507.62	3200402.03	данные отсутствуют	данные отсутствуют
31	603507.62	3200402.03	данные отсутствуют	данные отсутствуют
32	603505.08	3200399.49	данные отсутствуют	данные отсутствуют

Государственный регистратор		ФГИС ЕГРН	
полное наименование должности		инициалы, фамилия	
		подпись	

М.П.

Выписка из Единого государственного реестра недвижимости об объекте недвижимости

Сведения о частях земельного участка

Земельный участок			
(вид объекта недвижимости)			
Лист №	Раздела 4.2	Всего листов раздела 4.2 :	Всего разделов: _____
Всего листов выписки: _____			
20.10.2022 № 99/2022/500780427			
Кадастровый номер:		22:33:040801:6140	

Номер точки	Координаты, м		Описание закрепления на местности	Средняя квадратическая погрешность определения координат характерных точек границы части земельного участка, м
	X	Y		
1	2	3	4	5
32	603505.08	3200399.49	данные отсутствуют	данные отсутствуют
33	603502.53	3200402.03	данные отсутствуют	данные отсутствуют
33	603502.53	3200402.03	данные отсутствуют	данные отсутствуют
34	603505.08	3200404.58	данные отсутствуют	данные отсутствуют
34	603505.08	3200404.58	данные отсутствуют	данные отсутствуют
35	603550.42	3200433.34	данные отсутствуют	данные отсутствуют
35	603550.42	3200433.34	данные отсутствуют	данные отсутствуют
35	603550.42	3200433.34	данные отсутствуют	данные отсутствуют
36	603547.88	3200435.89	данные отсутствуют	данные отсутствуют
36	603547.88	3200435.89	данные отсутствуют	данные отсутствуют
36	603547.88	3200435.89	данные отсутствуют	данные отсутствуют
37	603550.42	3200438.43	данные отсутствуют	данные отсутствуют
37	603550.42	3200438.43	данные отсутствуют	данные отсутствуют
37	603550.42	3200438.43	данные отсутствуют	данные отсутствуют
38	603552.97	3200435.89	данные отсутствуют	данные отсутствуют
38	603552.97	3200435.89	данные отсутствуют	данные отсутствуют
38	603552.97	3200435.89	данные отсутствуют	данные отсутствуют

Государственный регистратор		ФГИС ЕГРН	
полное наименование должности		инициалы, фамилия	
		подпись	

М.П.

Раздел 4.2

Выписка из Единого государственного реестра недвижимости об объекте недвижимости

Сведения о частях земельного участка

Земельный участок			
(вид объекта недвижимости)			
Лист №	Раздела 4.2	Всего листов раздела 4.2 :	Всего разделов: _____
Всего листов выписки: _____			
20.10.2022 № 99/2022/500780427			
Кадастровый номер:		22:33:040801:6140	

Номер точки	Координаты, м		Описание закрепления на местности	Средняя квадратическая погрешность определения координат характерных точек границы части земельного участка, м
	X	Y		
1	2	3	4	5
39	603694.01	3200418.82	данные отсутствуют	данные отсутствуют
39	603694.01	3200418.82	данные отсутствуют	данные отсутствуют
40	603691.46	3200416.27	данные отсутствуют	данные отсутствуют
40	603691.46	3200416.27	данные отсутствуют	данные отсутствуют
41	603688.92	3200418.82	данные отсутствуют	данные отсутствуют
41	603688.92	3200418.82	данные отсутствуют	данные отсутствуют
42	603691.46	3200421.37	данные отсутствуют	данные отсутствуют
42	603691.46	3200421.37	данные отсутствуют	данные отсутствуют
43	603862.72	3200394.17	данные отсутствуют	данные отсутствуют
43	603862.72	3200394.17	данные отсутствуют	данные отсутствуют
43	603862.72	3200394.17	данные отсутствуют	данные отсутствуют
44	603855.42	3200399.59	данные отсутствуют	данные отсутствуют
44	603855.42	3200399.59	данные отсутствуют	данные отсутствуют
44	603855.42	3200399.59	данные отсутствуют	данные отсутствуют
45	603863.65	3200402.8	данные отсутствуют	данные отсутствуют
45	603863.65	3200402.8	данные отсутствуют	данные отсутствуют
45	603863.65	3200402.8	данные отсутствуют	данные отсутствуют

Государственный регистратор		ФГИС ЕГРН	
полное наименование должности		инициалы, фамилия	
		подпись	

М.П.

Раздел 4.2

Выписка из Единого государственного реестра недвижимости об объекте недвижимости

Сведения о частях земельного участка

Земельный участок			
(вид объекта недвижимости)			
Лист №	Раздела 4.2	Всего листов раздела 4.2 :	Всего разделов: _____
Всего листов выписки: _____			
20.10.2022 № 99/2022/500780427			
Кадастровый номер:		22:33:040801:6140	

Номер точки	Координаты, м		Описание закрепления на местности	Средняя квадратическая погрешность определения координат характерных точек границы части земельного участка, м
	X	Y		
1	2	3	4	5
46	603895.68	3200395.2	данные отсутствуют	данные отсутствуют
46	603895.68	3200395.2	данные отсутствуют	данные отсутствуют
47	603893.13	3200392.66	данные отсутствуют	данные отсутствуют
47	603893.13	3200392.66	данные отсутствуют	данные отсутствуют
48	603890.59	3200395.2	данные отсутствуют	данные отсутствуют
48	603890.59	3200395.2	данные отсутствуют	данные отсутствуют
49	603893.13	3200397.75	данные отсутствуют	данные отсутствуют
49	603893.13	3200397.75	данные отсутствуют	данные отсутствуют
50	603756.82	3200344.34	данные отсутствуют	данные отсутствуют
51	603754.86	3200344.61	данные отсутствуют	данные отсутствуют
52	603755.33	3200347.98	данные отсутствуют	данные отсутствуют
52	603755.33	3200347.98	данные отсутствуют	данные отсутствуют
53	603757.3	3200347.78	данные отсутствуют	данные отсутствуют
53	603757.3	3200347.78	данные отсутствуют	данные отсутствуют
54	603936.54	3199893.72	данные отсутствуют	данные отсутствуют
54	603936.54	3199893.72	данные отсутствуют	данные отсутствуют
54	603936.54	3199893.72	данные отсутствуют	данные отсутствуют

Государственный регистратор		ФГИС ЕГРН	
полное наименование должности		инициалы, фамилия	
		подпись	

М.П.

Раздел 4.2

Выписка из Единого государственного реестра недвижимости об объекте недвижимости

Сведения о частях земельного участка

Земельный участок			
(вид объекта недвижимости)			
Лист №	Раздела 4.2	Всего листов раздела 4.2 :	Всего разделов: _____
Всего листов выписки: _____			
20.10.2022 № 99/2022/500780427			
Кадастровый номер:		22:33:040801:6140	

Номер точки	Координаты, м		Описание закрепления на местности	Средняя квадратическая погрешность определения координат характерных точек границы части земельного участка, м
	X	Y		
1	2	3	4	5
55	603937.56	3200020.08	данные отсутствуют	данные отсутствуют
55	603937.56	3200020.08	данные отсутствуют	данные отсутствуют
55	603937.56	3200020.08	данные отсутствуют	данные отсутствуют
56	603938.24	3200123.31	данные отсутствуют	данные отсутствуют
56	603938.24	3200123.31	данные отсутствуют	данные отсутствуют
56	603938.24	3200123.31	данные отсутствуют	данные отсутствуют
57	603938.65	3200301.42	данные отсутствуют	данные отсутствуют
57	603938.65	3200301.42	данные отсутствуют	данные отсутствуют
57	603938.65	3200301.42	данные отсутствуют	данные отсутствуют
58	603939.47	3200374.29	данные отсутствуют	данные отсутствуют
58	603939.47	3200374.29	данные отсутствуют	данные отсутствуют
58	603939.47	3200374.29	данные отсутствуют	данные отсутствуют
59	603940.29	3200401.42	данные отсутствуют	данные отсутствуют
59	603940.29	3200401.42	данные отсутствуют	данные отсутствуют
59	603940.29	3200401.42	данные отсутствуют	данные отсутствуют
60	603936.3	3200401.94	данные отсутствуют	данные отсутствуют
60	603936.3	3200401.94	данные отсутствуют	данные отсутствуют

Государственный регистратор		ФГИС ЕГРН
полное наименование должности	подпись	инициалы, фамилия

М.П.

Раздел 4.2

Выписка из Единого государственного реестра недвижимости об объекте недвижимости

Сведения о частях земельного участка

Земельный участок			
(вид объекта недвижимости)			
Лист №	Раздела 4.2	Всего листов раздела 4.2 :	Всего разделов: _____
Всего листов выписки: _____			
20.10.2022 № 99/2022/500780427			
Кадастровый номер:		22:33:040801:6140	

Номер точки	Координаты, м		Описание закрепления на местности	Средняя квадратическая погрешность определения координат характерных точек границы части земельного участка, м
	X	Y		
1	2	3	4	5
60	603936.3	3200401.94	данные отсутствуют	данные отсутствуют
61	603935.47	3200374.37	данные отсутствуют	данные отсутствуют
61	603935.47	3200374.37	данные отсутствуют	данные отсутствуют
61	603935.47	3200374.37	данные отсутствуют	данные отсутствуют
62	603934.65	3200301.44	данные отсутствуют	данные отсутствуют
62	603934.65	3200301.44	данные отсутствуют	данные отсутствуют
62	603934.65	3200301.44	данные отсутствуют	данные отсутствуют
63	603934.24	3200123.32	данные отсутствуют	данные отсутствуют
63	603934.24	3200123.32	данные отсутствуют	данные отсутствуют
63	603934.24	3200123.32	данные отсутствуют	данные отсутствуют
64	603933.56	3200020.11	данные отсутствуют	данные отсутствуют
64	603933.56	3200020.11	данные отсутствуют	данные отсутствуют
64	603933.56	3200020.11	данные отсутствуют	данные отсутствуют
65	603932.54	3199893.74	данные отсутствуют	данные отсутствуют
65	603932.54	3199893.74	данные отсутствуют	данные отсутствуют
65	603932.54	3199893.74	данные отсутствуют	данные отсутствуют
66	603932.53	3199860.13	данные отсутствуют	данные отсутствуют

Государственный регистратор		ФГИС ЕГРН
полное наименование должности	подпись	инициалы, фамилия

М.П.

Выписка из Единого государственного реестра недвижимости об объекте недвижимости

Сведения о частях земельного участка

Земельный участок			
(вид объекта недвижимости)			
Лист №	Раздела 4.2	Всего листов раздела 4.2 :	Всего разделов: _____
Всего листов выписки: _____			
20.10.2022 № 99/2022/500780427			
Кадастровый номер:		22:33:040801:6140	

Номер точки	Координаты, м		Описание закрепления на местности	Средняя квадратическая погрешность определения координат характерных точек границы части земельного участка, м
	X	Y		
1	2	3	4	5
66	603932.53	3199860.13	данные отсутствуют	данные отсутствуют
66	603932.53	3199860.13	данные отсутствуют	данные отсутствуют
67	603936.53	3199859.91	данные отсутствуют	данные отсутствуют
67	603936.53	3199859.91	данные отсутствуют	данные отсутствуют
67	603936.53	3199859.91	данные отсутствуют	данные отсутствуют
68	604077.67	3200041.15	данные отсутствуют	данные отсутствуют
69	604081.32	3200232.21	данные отсутствуют	данные отсутствуют
70	604077.22	3200265.69	данные отсутствуют	данные отсутствуют
71	604061	3200293.35	данные отсутствуют	данные отсутствуют
72	604033.36	3200308.85	данные отсутствуют	данные отсутствуют
73	603810.45	3200341.64	данные отсутствуют	данные отсутствуют
74	603754.27	3200348.36	данные отсутствуют	данные отсутствуют
75	603753.8	3200344.4	данные отсутствуют	данные отсутствуют
76	603809.95	3200337.67	данные отсутствуют	данные отсутствуют
77	604032.01	3200305	данные отсутствуют	данные отсутствуют
78	604058.08	3200290.41	данные отсутствуют	данные отсутствуют
79	604073.35	3200264.39	данные отсутствуют	данные отсутствуют
Государственный регистратор				ФГИС ЕГРН
полное наименование должности			подпись	инициалы, фамилия

М.П.

Раздел 4.2

Выписка из Единого государственного реестра недвижимости об объекте недвижимости

Сведения о частях земельного участка

Земельный участок			
(вид объекта недвижимости)			
Лист №	Раздела 4.2	Всего листов раздела 4.2 :	Всего разделов: _____
Всего листов выписки: _____			
20.10.2022 № 99/2022/500780427			
Кадастровый номер:		22:33:040801:6140	

Номер точки	Координаты, м		Описание закрепления на местности	Средняя квадратическая погрешность определения координат характерных точек границы части земельного участка, м
	X	Y		
1	2	3	4	5
80	604077.32	3200232	данные отсутствуют	данные отсутствуют
81	604073.67	3200041.23	данные отсутствуют	данные отсутствуют
82	604069.91	3199852.46	данные отсутствуют	данные отсутствуют
83	604073.91	3199852.23	данные отсутствуют	данные отсутствуют
84	604040.69	3200195.49	данные отсутствуют	данные отсутствуют
85	604028.73	3200389.81	данные отсутствуют	данные отсутствуют
86	603965.3	3200398.13	данные отсутствуют	данные отсутствуют
87	603978.81	3200191.62	данные отсутствуют	данные отсутствуют
88	604000.16	3199856.35	данные отсутствуют	данные отсутствуют
89	604062.5	3199852.87	данные отсутствуют	данные отсутствуют
90	604140.52	3199958	данные отсутствуют	данные отсутствуют
91	604086.09	3199928.68	данные отсутствуют	данные отсутствуют
92	604069.47	3199852.48	данные отсутствуют	данные отсутствуют
93	603890.08	3200408.01	данные отсутствуют	данные отсутствуют
94	603830.17	3200415.87	данные отсутствуют	данные отсутствуют
95	603813.67	3200398.13	данные отсутствуют	данные отсутствуют
96	603687.77	3200404.23	данные отсутствуют	данные отсутствуют
Государственный регистратор				ФГИС ЕГРН
полное наименование должности			подпись	инициалы, фамилия

М.П.

Раздел 4.2

Выписка из Единого государственного реестра недвижимости об объекте недвижимости

Сведения о частях земельного участка

Земельный участок			
(вид объекта недвижимости)			
Лист №	Раздела 4.2	Всего листов раздела 4.2 :	Всего разделов: _____
Всего листов выписки: _____			
20.10.2022 № 99/2022/500780427			
Кадастровый номер:		22:33:040801:6140	

Номер точки	Координаты, м		Описание закрепления на местности	Средняя квадратическая погрешность определения координат характерных точек границы части земельного участка, м
	X	Y		
1	2	3	4	5
97	603865.95	3200382.08	данные отсутствуют	данные отсутствуют
98	603832.58	3200346.22	данные отсутствуют	данные отсутствуют
99	603858.38	3200373.95	данные отсутствуют	данные отсутствуют
100	603479.87	3200387.21	данные отсутствуют	данные отсутствуют
101	603502.86	3200385.06	данные отсутствуют	данные отсутствуют
102	603656.78	3200370.74	данные отсутствуют	данные отсутствуют
103	604121.42	3200118.45	данные отсутствуют	данные отсутствуют
104	604117.7	3200149.71	данные отсутствуют	данные отсутствуют
105	604114.6	3200166.27	данные отсутствуют	данные отсутствуют
106	604105.25	3200215.38	данные отсутствуют	данные отсутствуют
107	604095.45	3200265.69	данные отсутствуют	данные отсутствуют
108	604087.43	3200310.34	данные отсутствуют	данные отсутствуют
109	604082.38	3200338.55	данные отсутствуют	данные отсутствуют
110	604049.08	3200372.94	данные отсутствуют	данные отсутствуют
111	604020.91	3200378.95	данные отсутствуют	данные отсутствуют
112	603978.51	3200387.8	данные отсутствуют	данные отсутствуют
113	603935.35	3200396.72	данные отсутствуют	данные отсутствуют
Государственный регистратор				ФГИС ЕГРН
полное наименование должности			подпись	инициалы, фамилия

М.П.

Раздел 4.2

Выписка из Единого государственного реестра недвижимости об объекте недвижимости

Сведения о частях земельного участка

Земельный участок			
(вид объекта недвижимости)			
Лист №	Раздела 4.2	Всего листов раздела 4.2 :	Всего разделов: _____
Всего листов выписки: _____			
20.10.2022 № 99/2022/500780427			
Кадастровый номер:		22:33:040801:6140	

Номер точки	Координаты, м		Описание закрепления на местности	Средняя квадратическая погрешность определения координат характерных точек границы части земельного участка, м
	X	Y		
1	2	3	4	5
114	603915.79	3200400.78	данные отсутствуют	данные отсутствуют
115	603919.6	3200404.13	данные отсутствуют	данные отсутствуют
116	603891.32	3200407.84	данные отсутствуют	данные отсутствуют
117	603889.75	3200406.49	данные отсутствуют	данные отсутствуют
118	603862.22	3200410.42	данные отсутствуют	данные отсутствуют
119	603692.71	3200430.87	данные отсутствуют	данные отсутствуют
120	603551.62	3200447.93	данные отсутствуют	данные отсутствуют
121	603485.46	3200455.64	данные отсутствуют	данные отсутствуют
122	603483.11	3200435.17	данные отсутствуют	данные отсутствуют
123	603549.22	3200427.47	данные отсутствуют	данные отсутствуют
124	603690.22	3200410.42	данные отсутствуют	данные отсутствуют
125	603859.28	3200389.12	данные отсутствуют	данные отсутствуют
126	603892.71	3200384.32	данные отсутствуют	данные отсутствуют
127	603899.68	3200382.67	данные отсутствуют	данные отсутствуют
128	603931.1	3200376.16	данные отсутствуют	данные отсутствуют
129	603974.25	3200367.24	данные отсутствуют	данные отсутствуют
130	604016.6	3200358.4	данные отсутствуют	данные отсутствуют
Государственный регистратор				ФГИС ЕГРН
полное наименование должности			подпись	инициалы, фамилия

М.П.

Выписка из Единого государственного реестра недвижимости об объекте недвижимости

Сведения о частях земельного участка

Земельный участок			
(вид объекта недвижимости)			
Лист №	Раздела 4.2	Всего листов раздела 4.2 :	Всего разделов: _____
Всего листов выписки: _____			
20.10.2022 № 99/2022/500780427			
Кадастровый номер:		22:33:040801:6140	

Номер точки	Координаты, м		Описание закрепления на местности	Средняя квадратическая погрешность определения координат характерных точек границы части земельного участка, м
	X	Y		
1	2	3	4	5
131	604059.11	3200349.33	данные отсутствуют	данные отсутствуют
132	604066.76	3200306.63	данные отсутствуют	данные отсутствуют
133	604074.8	3200261.9	данные отсутствуют	данные отсутствуют
134	604084.63	3200211.39	данные отсутствуют	данные отсутствуют
135	604093.96	3200162.39	данные отсутствуют	данные отсутствуют
136	604100.09	3200129.65	данные отсутствуют	данные отсутствуют
137	604102.46	3200115.31	данные отсутствуют	данные отсутствуют
138	603763.61	3200394.8	данные отсутствуют	данные отсутствуют
139	603766.97	3200424.16	данные отсутствуют	данные отсутствуют
140	603763	3200424.68	данные отсутствуют	данные отсутствуют
141	603759.65	3200395.3	данные отсутствуют	данные отсутствуют
142	603757.94	3200345.31	данные отсутствуют	данные отсутствуют
143	603762.58	3200385.88	данные отсутствуют	данные отсутствуют
144	603758.63	3200386.37	данные отсутствуют	данные отсутствуют
145	603754.44	3200349.65	данные отсутствуют	данные отсутствуют
146	603708.83	3200354.19	данные отсутствуют	данные отсутствуют
147	603499.22	3200375.93	данные отсутствуют	данные отсутствуют
Государственный регистратор				ФГИС ЕГРН
полное наименование должности			подпись	инициалы, фамилия

М.П.

Раздел 4.2

Выписка из Единого государственного реестра недвижимости об объекте недвижимости

Сведения о частях земельного участка

Земельный участок			
(вид объекта недвижимости)			
Лист №	Раздела 4.2	Всего листов раздела 4.2 :	Всего разделов: _____
Всего листов выписки: _____			
20.10.2022 № 99/2022/500780427			
Кадастровый номер:		22:33:040801:6140	

Номер точки	Координаты, м		Описание закрепления на местности	Средняя квадратическая погрешность определения координат характерных точек границы части земельного участка, м
	X	Y		
1	2	3	4	5
148	603479.39	3200377.59	данные отсутствуют	данные отсутствуют
149	603479.2	3200373.59	данные отсутствуют	данные отсутствуют
150	603498.85	3200371.95	данные отсутствуют	данные отсутствуют
151	603708.43	3200350.21	данные отсутствуют	данные отсутствуют
152	603755	3200345.6	данные отсутствуют	данные отсутствуют
153	603756.97	3200345.41	данные отсутствуют	данные отсутствуют
154	603601.55	3200414.96	данные отсутствуют	данные отсутствуют
155	603614.81	3200444.13	данные отсутствуют	данные отсутствуют
156	603493.74	3200273.67	данные отсутствуют	данные отсутствуют
157	603567.28	3200339.58	данные отсутствуют	данные отсутствуют
158	603597.67	3200406.42	данные отсутствуют	данные отсутствуют
159	603473.91	3200265.28	данные отсутствуют	данные отсутствуют
160	604075.12	3200346.16	данные отсутствуют	данные отсутствуют
161	603486.15	3200461.02	данные отсутствуют	данные отсутствуют
162	603486.02	3200460.51	данные отсутствуют	данные отсутствуют
163	603481.33	3200417.18	данные отсутствуют	данные отсутствуют
164	603585.93	3200403.76	данные отсутствуют	данные отсутствуют
Государственный регистратор				ФГИС ЕГРН
полное наименование должности			подпись	инициалы, фамилия

М.П.

Раздел 4.2

Выписка из Единого государственного реестра недвижимости об объекте недвижимости

Сведения о частях земельного участка

Земельный участок			
(вид объекта недвижимости)			
Лист №	Раздела 4.2	Всего листов раздела 4.2 :	Всего разделов: _____
Всего листов выписки: _____			
20.10.2022 № 99/2022/500780427			
Кадастровый номер:		22:33:040801:6140	

Номер точки	Координаты, м		Описание закрепления на местности	Средняя квадратическая погрешность определения координат характерных точек границы части земельного участка, м
	X	Y		
1	2	3	4	5
165	603739.88	3200386.37	данные отсутствуют	данные отсутствуют
166	603820.28	3200374.53	данные отсутствуют	данные отсутствуют
167	603828.29	3200373.35	данные отсутствуют	данные отсутствуют
168	603845.7	3200370.79	данные отсутствуют	данные отсутствуют
169	603963.28	3200357.28	данные отсутствуют	данные отсутствуют
170	604037.23	3200350.56	данные отсутствуют	данные отсутствуют
171	603960.38	3200398.78	данные отсутствуют	данные отсутствуют
172	603960.89	3200386.98	данные отсутствуют	данные отсутствуют
173	603963.4	3200373.38	данные отсутствуют	данные отсутствуют
174	603967.75	3200360.26	данные отсутствуют	данные отсутствуют
175	603973.87	3200347.86	данные отсутствуют	данные отсутствуют
176	603975.59	3200334.1	данные отсутствуют	данные отсутствуют
177	603978.81	3200318.52	данные отсутствуют	данные отсутствуют
178	603984.46	3200303.65	данные отсутствуют	данные отсутствуют
179	603992.39	3200289.87	данные отсутствуют	данные отсутствуют
180	604002.41	3200277.51	данные отсутствуют	данные отсутствуют
181	604024.64	3200254.17	данные отсутствуют	данные отсутствуют
Государственный регистратор				ФГИС ЕГРН
полное наименование должности			подпись	инициалы, фамилия

М.П.

Выписка из Единого государственного реестра недвижимости об объекте недвижимости

Сведения о частях земельного участка

Земельный участок			
(вид объекта недвижимости)			
Лист №	Раздела 4.2	Всего листов раздела 4.2 :	Всего разделов: _____
Всего листов выписки: _____			
20.10.2022 № 99/2022/500780427			
Кадастровый номер:		22:33:040801:6140	

Номер точки	Координаты, м		Описание закрепления на местности	Средняя квадратическая погрешность определения координат характерных точек границы части земельного участка, м
	X	Y		
1	2	3	4	5
182	604030.53	3200248.48	данные отсутствуют	данные отсутствуют
183	604073.92	3200209.82	данные отсутствуют	данные отсутствуют
184	604085.89	3200200.67	данные отсутствуют	данные отсутствуют
185	604099.1	3200193.43	данные отсутствуют	данные отсутствуют
186	604113.1	3200188.3	данные отсутствуют	данные отсутствуют
187	604049.89	3199853.57	данные отсутствуют	данные отсутствуют
188	604030.76	3200123.87	данные отсутствуют	данные отсутствуют
189	604011.79	3200392.03	данные отсутствуют	данные отсутствуют
190	604007.74	3200392.56	данные отсутствуют	данные отсутствуют
191	604026.77	3200123.59	данные отсутствуют	данные отсутствуют
192	604045.86	3199853.8	данные отсутствуют	данные отсутствуют
193	604098.76	3200244.82	данные отсутствуют	данные отсутствуют
194	604092.85	3200243.47	данные отсутствуют	данные отсутствуют
195	604085.12	3200241.12	данные отсутствуют	данные отсутствуют
196	604077.61	3200238.15	данные отсутствуют	данные отсутствуют
197	604070.36	3200234.59	данные отсутствуют	данные отсутствуют
198	604063.42	3200230.45	данные отсутствуют	данные отсутствуют
Государственный регистратор				ФГИС ЕГРН
полное наименование должности			подпись	инициалы, фамилия

М.П.

Раздел 4.2

Выписка из Единого государственного реестра недвижимости об объекте недвижимости

Сведения о частях земельного участка

Земельный участок			
(вид объекта недвижимости)			
Лист №	Раздела 4.2	Всего листов раздела 4.2 :	Всего разделов: _____
Всего листов выписки: _____			
20.10.2022 № 99/2022/500780427			
Кадастровый номер:		22:33:040801:6140	

Номер точки	Координаты, м		Описание закрепления на местности	Средняя квадратическая погрешность определения координат характерных точек границы части земельного участка, м
	X	Y		
1	2	3	4	5
199	604056.83	3200225.76	данные отсутствуют	данные отсутствуют
200	604050.65	3200220.56	данные отсутствуют	данные отсутствуют
201	604044.91	3200214.88	данные отсутствуют	данные отсутствуют
202	604039.64	3200208.75	данные отсутствуют	данные отсутствуют
203	604038.41	3200207.15	данные отсутствуют	данные отсутствуют
204	604033.79	3200200.53	данные отсутствуют	данные отсутствуют
205	604029.71	3200193.55	данные отсутствуют	данные отсутствуют
206	604026.22	3200186.26	данные отсутствуют	данные отсутствуют
207	604023.33	3200178.72	данные отсутствуют	данные отсутствуют
208	604021.05	3200170.97	данные отсутствуют	данные отсутствуют
209	604019.41	3200163.06	данные отсутствуют	данные отсутствуют
210	604018.41	3200155.04	данные отсутствуют	данные отсутствуют
211	604018.06	3200146.97	данные отсутствуют	данные отсутствуют
212	604018.36	3200138.89	данные отсутствуют	данные отсутствуют
213	604038.83	3199966.21	данные отсутствуют	данные отсутствуют
214	604040.47	3199956.53	данные отсутствуют	данные отсутствуют
215	604043.04	3199947.06	данные отсутствуют	данные отсутствуют
Государственный регистратор				ФГИС ЕГРН
полное наименование должности			подпись	инициалы, фамилия

М.П.

Выписка из Единого государственного реестра недвижимости об объекте недвижимости

Сведения о частях земельного участка

Земельный участок			
(вид объекта недвижимости)			
Лист №	Раздела 4.2	Всего листов раздела 4.2 :	Всего разделов: _____
Всего листов выписки: _____			
20.10.2022 № 99/2022/500780427			
Кадастровый номер:		22:33:040801:6140	

Номер точки	Координаты, м		Описание закрепления на местности	Средняя квадратическая погрешность определения координат характерных точек границы части земельного участка, м
	X	Y		
1	2	3	4	5
216	604046.54	3199937.89	данные отсутствуют	данные отсутствуют
217	604050.91	3199929.11	данные отсутствуют	данные отсутствуют
218	604056.13	3199920.79	данные отсутствуют	данные отсутствуют
219	604062.13	3199913.03	данные отсутствуют	данные отсутствуют
220	604068.87	3199905.89	данные отсутствуют	данные отсутствуют
221	604076.27	3199899.45	данные отсутствуют	данные отсутствуют
222	604084.27	3199893.76	данные отсутствуют	данные отсутствуют
223	604092.79	3199888.89	данные отсутствуют	данные отсутствуют
224	604101.75	3199884.87	данные отсутствуют	данные отсутствуют
225	604111.05	3199881.76	данные отсутствуют	данные отсутствуют
226	604120.62	3199879.56	данные отсутствуют	данные отсутствуют
227	604130.36	3199878.32	данные отсутствуют	данные отсутствуют
228	604140.17	3199878.04	данные отсутствуют	данные отсутствуют
229	604147.17	3199878.53	данные отсутствуют	данные отсутствуют
230	604106.24	3200245.98	данные отсутствуют	данные отсутствуют
231	604068.84	3200366.18	данные отсутствуют	данные отсутствуют
232	604076.07	3200316.23	данные отсутствуют	данные отсутствуют
Государственный регистратор				ФГИС ЕГРН
полное наименование должности			подпись	инициалы, фамилия

М.П.

Раздел 4.2

Выписка из Единого государственного реестра недвижимости об объекте недвижимости

Сведения о частях земельного участка

Земельный участок			
(вид объекта недвижимости)			
Лист №	Раздела 4.2	Всего листов раздела 4.2 :	Всего разделов: _____
Всего листов выписки: _____			
20.10.2022 № 99/2022/500780427			
Кадастровый номер:		22:33:040801:6140	

Номер точки	Координаты, м		Описание закрепления на местности	Средняя квадратическая погрешность определения координат характерных точек границы части земельного участка, м
	X	Y		
1	2	3	4	5
233	604077.93	3200306.65	данные отсутствуют	данные отсутствуют
234	604080.72	3200297.3	данные отсутствуют	данные отсутствуют
235	604084.41	3200288.26	данные отсутствуют	данные отсутствуют
236	604088.95	3200279.62	данные отсутствуют	данные отсутствуют
237	604094.32	3200271.47	данные отсутствуют	данные отсутствуют
238	604100.46	3200263.88	данные отсутствуют	данные отсутствуют
239	604104.61	3200259.67	данные отсутствуют	данные отсутствуют
240	604066.91	3200379.55	данные отсутствуют	данные отсутствуют
241	604066.14	3200384.9	данные отсутствуют	данные отсутствуют
242	603905.58	3200392.57	данные отсутствуют	данные отсутствуют
243	603901.62	3200393.53	данные отсутствуют	данные отсутствуют
244	603901.38	3200392.56	данные отсутствуют	данные отсутствуют
245	603905.34	3200391.6	данные отсутствуют	данные отсутствуют
246	603933.82	3200386.82	данные отсутствуют	данные отсутствуют
247	603932.84	3200387.03	данные отсутствуют	данные отсутствуют
248	603932.63	3200386.05	данные отсутствуют	данные отсутствуют
249	603933.61	3200385.85	данные отсутствуют	данные отсутствуют
Государственный регистратор				ФГИС ЕГРН
полное наименование должности			подпись	инициалы, фамилия

М.П.

Раздел 4.2

Выписка из Единого государственного реестра недвижимости об объекте недвижимости

Сведения о частях земельного участка

Земельный участок			
(вид объекта недвижимости)			
Лист №	Раздела 4.2	Всего листов раздела 4.2 :	Всего разделов: _____
Всего листов выписки: _____			
20.10.2022 № 99/2022/500780427			
Кадастровый номер:		22:33:040801:6140	

Номер точки	Координаты, м		Описание закрепления на местности	Средняя квадратическая погрешность определения координат характерных точек границы части земельного участка, м
	X	Y		
1	2	3	4	5
250	603976.97	3200377.91	данные отсутствуют	данные отсутствуют
251	603975.99	3200378.11	данные отсутствуют	данные отсутствуют
252	603975.79	3200377.13	данные отсутствуют	данные отсутствуют
253	603976.77	3200376.93	данные отсутствуют	данные отсутствуют
254	604019.36	3200369.06	данные отсутствуют	данные отсутствуют
255	604018.38	3200369.27	данные отсутствуют	данные отсутствуют
256	604018.18	3200368.29	данные отсутствуют	данные отсутствуют
257	604019.15	3200368.08	данные отсутствуют	данные отсутствуют
258	604068.57	3200355.34	данные отсутствуют	данные отсутствуют
259	604068.72	3200358.56	данные отсутствуют	данные отсутствуют
260	604066.11	3200358.96	данные отсутствуют	данные отсутствуют
261	604065.96	3200357.97	данные отсутствуют	данные отсутствуют
262	604067.57	3200355.39	данные отсутствуют	данные отсутствуют
263	604077.68	3200308.08	данные отсутствуют	данные отсутствуют
264	604077.5	3200309.06	данные отсутствуют	данные отсутствуют
265	604076.52	3200308.89	данные отсутствуют	данные отсутствуют
266	604076.69	3200307.9	данные отсутствуют	данные отсутствуют
Государственный регистратор				ФГИС ЕГРН
полное наименование должности			подпись	инициалы, фамилия

М.П.

Раздел 4.2

Выписка из Единого государственного реестра недвижимости об объекте недвижимости

Сведения о частях земельного участка

Земельный участок			
(вид объекта недвижимости)			
Лист №	Раздела 4.2	Всего листов раздела 4.2 :	Всего разделов: _____
Всего листов выписки: _____			
20.10.2022 № 99/2022/500780427			
Кадастровый номер:		22:33:040801:6140	

Номер точки	Координаты, м		Описание закрепления на местности	Средняя квадратическая погрешность определения координат характерных точек границы части земельного участка, м
	X	Y		
1	2	3	4	5
267	604085.72	3200263.36	данные отсутствуют	данные отсутствуют
268	604085.53	3200264.34	данные отсутствуют	данные отсутствуют
269	604084.54	3200264.15	данные отсутствуют	данные отсутствуют
270	604084.74	3200263.17	данные отсутствуют	данные отсутствуют
271	604095.52	3200212.98	данные отсутствуют	данные отсутствуют
272	604095.34	3200213.96	данные отсутствуют	данные отсутствуют
273	604094.35	3200213.77	данные отсутствуют	данные отсутствуют
274	604094.54	3200212.79	данные отсутствуют	данные отсутствуют
275	604104.87	3200163.94	данные отсутствуют	данные отсутствуют
276	604104.68	3200164.92	данные отсутствуют	данные отсутствуют
277	604103.7	3200164.74	данные отсутствуют	данные отсутствуют
278	604103.88	3200163.75	данные отсутствуют	данные отсутствуют
279	604111.02	3200131.1	данные отсутствуют	данные отсутствуют
280	604110.29	3200134.47	данные отсутствуют	данные отсутствуют
281	604109.32	3200134.26	данные отсутствуют	данные отсутствуют
282	604110.04	3200130.9	данные отсутствуют	данные отсутствуют
283	603894.11	3200393.64	данные отсутствуют	данные отсутствуют
Государственный регистратор				ФГИС ЕГРН
полное наименование должности			подпись	инициалы, фамилия

М.П.

Раздел 4.2

Выписка из Единого государственного реестра недвижимости об объекте недвижимости

Сведения о частях земельного участка

Земельный участок			
(вид объекта недвижимости)			
Лист № __	Раздела 4.2	Всего листов раздела 4.2 : __	Всего разделов: __
Всего листов выписки: __			
20.10.2022 № 99/2022/500780427			
Кадастровый номер:		22:33:040801:6140	

Номер точки	Координаты, м		Описание закрепления на местности	Средняя квадратическая погрешность определения координат характерных точек границы части земельного участка, м
	X	Y		
1	2	3	4	5
284	603893.36	3200392.89	данные отсутствуют	данные отсутствуют
285	603898.41	3200381.47	данные отсутствуют	данные отсутствуют
286	603899.33	3200381.87	данные отсутствуют	данные отсутствуют

Государственный регистратор		ФГИС ЕГРН
полное наименование должности	подпись	инициалы, фамилия

М.П.

Выписка из Единого государственного реестра недвижимости об объекте недвижимости
Сведения о частях земельного участка

Земельный участок				
(вид объекта недвижимости)				
Лист № ____ Раздела 4.2		Всего листов раздела 4.2 : ____		Всего разделов: ____
Всего листов выписки: ____				
20.10.2022 № 99/2022/500780427				
Кадастровый номер:			22:33:040801:6140	
Сведения о характерных точках границы части (частей) земельного участка				
Учетный номер части: 15				
Система координат: СК кадастрового округа, зона 3				
Зона №				
Номер точки	Координаты, м		Описание закрепления на местности	Средняя квадратическая погрешность определения координат характерных точек границы части земельного участка, м
	X	Y		
1	2	3	4	5
1	604097.05	3200323.14	данные отсутствуют	данные отсутствуют
1	604097.05	3200323.14	данные отсутствуют	данные отсутствуют
2	604074.82	3200346.48	данные отсутствуют	данные отсутствуют
2	604074.82	3200346.48	данные отсутствуют	данные отсутствуют
2	604074.82	3200346.48	данные отсутствуют	данные отсутствуют
2	604074.82	3200346.48	данные отсутствуют	данные отсутствуют
2	604074.82	3200346.48	данные отсутствуют	данные отсутствуют
3	604072.36	3200366.17	данные отсутствуют	данные отсутствуют
3	604072.36	3200366.17	данные отсутствуют	данные отсутствуют
3	604072.36	3200366.17	данные отсутствуют	данные отсутствуют
3	604072.36	3200366.17	данные отсутствуют	данные отсутствуют
4	604049.34	3200366.26	данные отсутствуют	данные отсутствуют
4	604049.34	3200366.26	данные отсутствуют	данные отсутствуют
4	604049.34	3200366.26	данные отсутствуют	данные отсутствуют
5	604048.86	3200378.66	данные отсутствуют	данные отсутствуют
5	604048.86	3200378.66	данные отсутствуют	данные отсутствуют
6	604070.67	3200379.74	данные отсутствуют	данные отсутствуют
Государственный регистратор			ФГИС ЕГРН	
полное наименование должности			подпись	
			инициалы, фамилия	

М.П.

Выписка из Единого государственного реестра недвижимости об объекте недвижимости

Сведения о частях земельного участка

Земельный участок			
(вид объекта недвижимости)			
Лист №	Раздела 4.2	Всего листов раздела 4.2 :	Всего разделов: _____
Всего листов выписки: _____			
20.10.2022 № 99/2022/500780427			
Кадастровый номер:		22:33:040801:6140	

Номер точки	Координаты, м		Описание закрепления на местности	Средняя квадратическая погрешность определения координат характерных точек границы части земельного участка, м
	X	Y		
1	2	3	4	5
6	604070.67	3200379.74	данные отсутствуют	данные отсутствуют
6	604070.67	3200379.74	данные отсутствуют	данные отсутствуют
7	604070.09	3200384.38	данные отсутствуют	данные отсутствуют
7	604070.09	3200384.38	данные отсутствуют	данные отсутствуют
7	604070.09	3200384.38	данные отсутствуют	данные отсутствуют
8	603876.94	3200409.73	данные отсутствуют	данные отсутствуют
8	603876.94	3200409.73	данные отсутствуют	данные отсутствуют
9	603486.08	3200461.03	данные отсутствуют	данные отсутствуют
10	603482.49	3200429.76	данные отсутствуют	данные отсутствуют
10	603482.49	3200429.76	данные отсутствуют	данные отсутствуют
11	603872.93	3200381.21	данные отсутствуют	данные отсутствуют
12	603871.82	3200372.28	данные отсутствуют	данные отсутствуют
13	603481.51	3200420.88	данные отсутствуют	данные отсутствуют
13	603481.51	3200420.88	данные отсутствуют	данные отсутствуют
13	603481.51	3200420.88	данные отсутствуют	данные отсутствуют
17	604111.93	3199850.11	данные отсутствуют	данные отсутствуют
18	604149.74	3199880.6	данные отсутствуют	данные отсутствуют

Государственный регистратор		ФГИС ЕГРН
полное наименование должности	подпись	инициалы, фамилия

М.П.

Раздел 4.2

Выписка из Единого государственного реестра недвижимости об объекте недвижимости

Сведения о частях земельного участка

Земельный участок			
(вид объекта недвижимости)			
Лист №	Раздела 4.2	Всего листов раздела 4.2 :	Всего разделов: _____
Всего листов выписки: _____			
20.10.2022 № 99/2022/500780427			
Кадастровый номер:		22:33:040801:6140	

Номер точки	Координаты, м		Описание закрепления на местности	Средняя квадратическая погрешность определения координат характерных точек границы части земельного участка, м
	X	Y		
1	2	3	4	5
18	604149.74	3199880.6	данные отсутствуют	данные отсутствуют
19	604014.38	3200190.17	данные отсутствуют	данные отсутствуют
20	604005.2	3200189.37	данные отсутствуют	данные отсутствуют
21	604004.57	3200196.65	данные отсутствуют	данные отсутствуют
22	604013.74	3200197.44	данные отсутствуют	данные отсутствуют
23	603829.57	3200370.63	данные отсутствуют	данные отсутствуют
24	603822.84	3200367.3	данные отсутствуют	данные отсутствуют
25	603819.26	3200374.04	данные отсутствуют	данные отсутствуют
26	603826.35	3200377.47	данные отсутствуют	данные отсутствуют
26	603826.35	3200377.47	данные отсутствуют	данные отсутствуют
27	603661.54	3200387.67	данные отсутствуют	данные отсутствуют
28	603658.99	3200385.12	данные отсутствуют	данные отсутствуют
29	603656.44	3200387.67	данные отсутствуют	данные отсутствуют
30	603658.99	3200390.22	данные отсутствуют	данные отсутствуют
31	603507.62	3200402.03	данные отсутствуют	данные отсутствуют
31	603507.62	3200402.03	данные отсутствуют	данные отсутствуют
32	603505.08	3200399.49	данные отсутствуют	данные отсутствуют
Государственный регистратор				ФГИС ЕГРН
полное наименование должности			подпись	инициалы, фамилия

М.П.

Раздел 4.2

Выписка из Единого государственного реестра недвижимости об объекте недвижимости

Сведения о частях земельного участка

Земельный участок			
(вид объекта недвижимости)			
Лист №	Раздела 4.2	Всего листов раздела 4.2 :	Всего разделов: _____
Всего листов выписки: _____			
20.10.2022 № 99/2022/500780427			
Кадастровый номер:		22:33:040801:6140	

Номер точки	Координаты, м		Описание закрепления на местности	Средняя квадратическая погрешность определения координат характерных точек границы части земельного участка, м
	X	Y		
1	2	3	4	5
32	603505.08	3200399.49	данные отсутствуют	данные отсутствуют
33	603502.53	3200402.03	данные отсутствуют	данные отсутствуют
33	603502.53	3200402.03	данные отсутствуют	данные отсутствуют
34	603505.08	3200404.58	данные отсутствуют	данные отсутствуют
34	603505.08	3200404.58	данные отсутствуют	данные отсутствуют
35	603550.42	3200433.34	данные отсутствуют	данные отсутствуют
35	603550.42	3200433.34	данные отсутствуют	данные отсутствуют
35	603550.42	3200433.34	данные отсутствуют	данные отсутствуют
36	603547.88	3200435.89	данные отсутствуют	данные отсутствуют
36	603547.88	3200435.89	данные отсутствуют	данные отсутствуют
36	603547.88	3200435.89	данные отсутствуют	данные отсутствуют
37	603550.42	3200438.43	данные отсутствуют	данные отсутствуют
37	603550.42	3200438.43	данные отсутствуют	данные отсутствуют
37	603550.42	3200438.43	данные отсутствуют	данные отсутствуют
38	603552.97	3200435.89	данные отсутствуют	данные отсутствуют
38	603552.97	3200435.89	данные отсутствуют	данные отсутствуют
38	603552.97	3200435.89	данные отсутствуют	данные отсутствуют

Государственный регистратор		ФГИС ЕГРН	
полное наименование должности		подпись	
		инициалы, фамилия	

М.П.

Раздел 4.2

Выписка из Единого государственного реестра недвижимости об объекте недвижимости

Сведения о частях земельного участка

Земельный участок			
(вид объекта недвижимости)			
Лист №	Раздела 4.2	Всего листов раздела 4.2 :	Всего разделов: _____
Всего листов выписки: _____			
20.10.2022 № 99/2022/500780427			
Кадастровый номер:		22:33:040801:6140	

Номер точки	Координаты, м		Описание закрепления на местности	Средняя квадратическая погрешность определения координат характерных точек границы части земельного участка, м
	X	Y		
1	2	3	4	5
39	603694.01	3200418.82	данные отсутствуют	данные отсутствуют
39	603694.01	3200418.82	данные отсутствуют	данные отсутствуют
40	603691.46	3200416.27	данные отсутствуют	данные отсутствуют
40	603691.46	3200416.27	данные отсутствуют	данные отсутствуют
41	603688.92	3200418.82	данные отсутствуют	данные отсутствуют
41	603688.92	3200418.82	данные отсутствуют	данные отсутствуют
42	603691.46	3200421.37	данные отсутствуют	данные отсутствуют
42	603691.46	3200421.37	данные отсутствуют	данные отсутствуют
43	603862.72	3200394.17	данные отсутствуют	данные отсутствуют
43	603862.72	3200394.17	данные отсутствуют	данные отсутствуют
43	603862.72	3200394.17	данные отсутствуют	данные отсутствуют
44	603855.42	3200399.59	данные отсутствуют	данные отсутствуют
44	603855.42	3200399.59	данные отсутствуют	данные отсутствуют
44	603855.42	3200399.59	данные отсутствуют	данные отсутствуют
45	603863.65	3200402.8	данные отсутствуют	данные отсутствуют
45	603863.65	3200402.8	данные отсутствуют	данные отсутствуют
45	603863.65	3200402.8	данные отсутствуют	данные отсутствуют

Государственный регистратор		ФГИС ЕГРН
полное наименование должности	подпись	инициалы, фамилия

М.П.

Раздел 4.2

Выписка из Единого государственного реестра недвижимости об объекте недвижимости

Сведения о частях земельного участка

Земельный участок			
(вид объекта недвижимости)			
Лист №	Раздела 4.2	Всего листов раздела 4.2 :	Всего разделов: _____
Всего листов выписки: _____			
20.10.2022 № 99/2022/500780427			
Кадастровый номер:		22:33:040801:6140	

Номер точки	Координаты, м		Описание закрепления на местности	Средняя квадратическая погрешность определения координат характерных точек границы части земельного участка, м
	X	Y		
1	2	3	4	5
46	603895.68	3200395.2	данные отсутствуют	данные отсутствуют
46	603895.68	3200395.2	данные отсутствуют	данные отсутствуют
47	603893.13	3200392.66	данные отсутствуют	данные отсутствуют
47	603893.13	3200392.66	данные отсутствуют	данные отсутствуют
48	603890.59	3200395.2	данные отсутствуют	данные отсутствуют
48	603890.59	3200395.2	данные отсутствуют	данные отсутствуют
49	603893.13	3200397.75	данные отсутствуют	данные отсутствуют
49	603893.13	3200397.75	данные отсутствуют	данные отсутствуют
50	603756.82	3200344.34	данные отсутствуют	данные отсутствуют
51	603754.86	3200344.61	данные отсутствуют	данные отсутствуют
52	603755.33	3200347.98	данные отсутствуют	данные отсутствуют
52	603755.33	3200347.98	данные отсутствуют	данные отсутствуют
53	603757.3	3200347.78	данные отсутствуют	данные отсутствуют
53	603757.3	3200347.78	данные отсутствуют	данные отсутствуют
54	603936.54	3199893.72	данные отсутствуют	данные отсутствуют
54	603936.54	3199893.72	данные отсутствуют	данные отсутствуют
54	603936.54	3199893.72	данные отсутствуют	данные отсутствуют

Государственный регистратор		ФГИС ЕГРН	
полное наименование должности		инициалы, фамилия	
		подпись	

М.П.

Раздел 4.2

Выписка из Единого государственного реестра недвижимости об объекте недвижимости

Сведения о частях земельного участка

Земельный участок			
(вид объекта недвижимости)			
Лист №	Раздела 4.2	Всего листов раздела 4.2 :	Всего разделов: _____
Всего листов выписки: _____			
20.10.2022 № 99/2022/500780427			
Кадастровый номер:		22:33:040801:6140	

Номер точки	Координаты, м		Описание закрепления на местности	Средняя квадратическая погрешность определения координат характерных точек границы части земельного участка, м
	X	Y		
1	2	3	4	5
55	603937.56	3200020.08	данные отсутствуют	данные отсутствуют
55	603937.56	3200020.08	данные отсутствуют	данные отсутствуют
55	603937.56	3200020.08	данные отсутствуют	данные отсутствуют
56	603938.24	3200123.31	данные отсутствуют	данные отсутствуют
56	603938.24	3200123.31	данные отсутствуют	данные отсутствуют
56	603938.24	3200123.31	данные отсутствуют	данные отсутствуют
57	603938.65	3200301.42	данные отсутствуют	данные отсутствуют
57	603938.65	3200301.42	данные отсутствуют	данные отсутствуют
57	603938.65	3200301.42	данные отсутствуют	данные отсутствуют
58	603939.47	3200374.29	данные отсутствуют	данные отсутствуют
58	603939.47	3200374.29	данные отсутствуют	данные отсутствуют
58	603939.47	3200374.29	данные отсутствуют	данные отсутствуют
59	603940.29	3200401.42	данные отсутствуют	данные отсутствуют
59	603940.29	3200401.42	данные отсутствуют	данные отсутствуют
59	603940.29	3200401.42	данные отсутствуют	данные отсутствуют
60	603936.3	3200401.94	данные отсутствуют	данные отсутствуют
60	603936.3	3200401.94	данные отсутствуют	данные отсутствуют

Государственный регистратор		ФГИС ЕГРН
полное наименование должности	подпись	инициалы, фамилия

М.П.

Выписка из Единого государственного реестра недвижимости об объекте недвижимости

Сведения о частях земельного участка

Земельный участок			
(вид объекта недвижимости)			
Лист №	Раздела 4.2	Всего листов раздела 4.2 :	Всего разделов: _____
Всего листов выписки: _____			
20.10.2022 № 99/2022/500780427			
Кадастровый номер:		22:33:040801:6140	

Номер точки	Координаты, м		Описание закрепления на местности	Средняя квадратическая погрешность определения координат характерных точек границы части земельного участка, м
	X	Y		
1	2	3	4	5
60	603936.3	3200401.94	данные отсутствуют	данные отсутствуют
61	603935.47	3200374.37	данные отсутствуют	данные отсутствуют
61	603935.47	3200374.37	данные отсутствуют	данные отсутствуют
61	603935.47	3200374.37	данные отсутствуют	данные отсутствуют
62	603934.65	3200301.44	данные отсутствуют	данные отсутствуют
62	603934.65	3200301.44	данные отсутствуют	данные отсутствуют
62	603934.65	3200301.44	данные отсутствуют	данные отсутствуют
63	603934.24	3200123.32	данные отсутствуют	данные отсутствуют
63	603934.24	3200123.32	данные отсутствуют	данные отсутствуют
63	603934.24	3200123.32	данные отсутствуют	данные отсутствуют
64	603933.56	3200020.11	данные отсутствуют	данные отсутствуют
64	603933.56	3200020.11	данные отсутствуют	данные отсутствуют
64	603933.56	3200020.11	данные отсутствуют	данные отсутствуют
65	603932.54	3199893.74	данные отсутствуют	данные отсутствуют
65	603932.54	3199893.74	данные отсутствуют	данные отсутствуют
65	603932.54	3199893.74	данные отсутствуют	данные отсутствуют
66	603932.53	3199860.13	данные отсутствуют	данные отсутствуют

Государственный регистратор		ФГИС ЕГРН
полное наименование должности	подпись	инициалы, фамилия

М.П.

Раздел 4.2

Выписка из Единого государственного реестра недвижимости об объекте недвижимости

Сведения о частях земельного участка

Земельный участок			
(вид объекта недвижимости)			
Лист №	Раздела 4.2	Всего листов раздела 4.2 :	Всего разделов: _____
Всего листов выписки: _____			
20.10.2022 № 99/2022/500780427			
Кадастровый номер:		22:33:040801:6140	

Номер точки	Координаты, м		Описание закрепления на местности	Средняя квадратическая погрешность определения координат характерных точек границы части земельного участка, м
	X	Y		
1	2	3	4	5
66	603932.53	3199860.13	данные отсутствуют	данные отсутствуют
66	603932.53	3199860.13	данные отсутствуют	данные отсутствуют
67	603936.53	3199859.91	данные отсутствуют	данные отсутствуют
67	603936.53	3199859.91	данные отсутствуют	данные отсутствуют
67	603936.53	3199859.91	данные отсутствуют	данные отсутствуют
68	604077.67	3200041.15	данные отсутствуют	данные отсутствуют
69	604081.32	3200232.21	данные отсутствуют	данные отсутствуют
70	604077.22	3200265.69	данные отсутствуют	данные отсутствуют
71	604061	3200293.35	данные отсутствуют	данные отсутствуют
72	604033.36	3200308.85	данные отсутствуют	данные отсутствуют
73	603810.45	3200341.64	данные отсутствуют	данные отсутствуют
74	603754.27	3200348.36	данные отсутствуют	данные отсутствуют
75	603753.8	3200344.4	данные отсутствуют	данные отсутствуют
76	603809.95	3200337.67	данные отсутствуют	данные отсутствуют
77	604032.01	3200305	данные отсутствуют	данные отсутствуют
78	604058.08	3200290.41	данные отсутствуют	данные отсутствуют
79	604073.35	3200264.39	данные отсутствуют	данные отсутствуют
Государственный регистратор				ФГИС ЕГРН
полное наименование должности			подпись	инициалы, фамилия

М.П.

Раздел 4.2

Выписка из Единого государственного реестра недвижимости об объекте недвижимости

Сведения о частях земельного участка

Земельный участок			
(вид объекта недвижимости)			
Лист №	Раздела 4.2	Всего листов раздела 4.2 :	Всего разделов: _____
20.10.2022 № 99/2022/500780427		Всего листов выписки: _____	
Кадастровый номер:		22:33:040801:6140	

Номер точки	Координаты, м		Описание закрепления на местности	Средняя квадратическая погрешность определения координат характерных точек границы части земельного участка, м
	X	Y		
1	2	3	4	5
80	604077.32	3200232	данные отсутствуют	данные отсутствуют
81	604073.67	3200041.23	данные отсутствуют	данные отсутствуют
82	604069.91	3199852.46	данные отсутствуют	данные отсутствуют
83	604073.91	3199852.23	данные отсутствуют	данные отсутствуют
84	604040.69	3200195.49	данные отсутствуют	данные отсутствуют
85	604028.73	3200389.81	данные отсутствуют	данные отсутствуют
86	603965.3	3200398.13	данные отсутствуют	данные отсутствуют
87	603978.81	3200191.62	данные отсутствуют	данные отсутствуют
88	604000.16	3199856.35	данные отсутствуют	данные отсутствуют
89	604062.5	3199852.87	данные отсутствуют	данные отсутствуют
90	604140.52	3199958	данные отсутствуют	данные отсутствуют
91	604086.09	3199928.68	данные отсутствуют	данные отсутствуют
92	604069.47	3199852.48	данные отсутствуют	данные отсутствуют
93	603890.08	3200408.01	данные отсутствуют	данные отсутствуют
94	603830.17	3200415.87	данные отсутствуют	данные отсутствуют
95	603813.67	3200398.13	данные отсутствуют	данные отсутствуют
96	603687.77	3200404.23	данные отсутствуют	данные отсутствуют
Государственный регистратор				ФГИС ЕГРН
полное наименование должности			подпись	инициалы, фамилия

М.П.

Раздел 4.2

Выписка из Единого государственного реестра недвижимости об объекте недвижимости

Сведения о частях земельного участка

Земельный участок			
(вид объекта недвижимости)			
Лист №	Раздела 4.2	Всего листов раздела 4.2 :	Всего разделов: _____
Всего листов выписки: _____			
20.10.2022 № 99/2022/500780427			
Кадастровый номер:		22:33:040801:6140	

Номер точки	Координаты, м		Описание закрепления на местности	Средняя квадратическая погрешность определения координат характерных точек границы части земельного участка, м
	X	Y		
1	2	3	4	5
97	603865.95	3200382.08	данные отсутствуют	данные отсутствуют
98	603832.58	3200346.22	данные отсутствуют	данные отсутствуют
99	603858.38	3200373.95	данные отсутствуют	данные отсутствуют
100	603479.87	3200387.21	данные отсутствуют	данные отсутствуют
101	603502.86	3200385.06	данные отсутствуют	данные отсутствуют
102	603656.78	3200370.74	данные отсутствуют	данные отсутствуют
103	604121.42	3200118.45	данные отсутствуют	данные отсутствуют
104	604117.7	3200149.71	данные отсутствуют	данные отсутствуют
105	604114.6	3200166.27	данные отсутствуют	данные отсутствуют
106	604105.25	3200215.38	данные отсутствуют	данные отсутствуют
107	604095.45	3200265.69	данные отсутствуют	данные отсутствуют
108	604087.43	3200310.34	данные отсутствуют	данные отсутствуют
109	604082.38	3200338.55	данные отсутствуют	данные отсутствуют
110	604049.08	3200372.94	данные отсутствуют	данные отсутствуют
111	604020.91	3200378.95	данные отсутствуют	данные отсутствуют
112	603978.51	3200387.8	данные отсутствуют	данные отсутствуют
113	603935.35	3200396.72	данные отсутствуют	данные отсутствуют
Государственный регистратор				ФГИС ЕГРН
полное наименование должности			подпись	инициалы, фамилия

М.П.

Раздел 4.2

Выписка из Единого государственного реестра недвижимости об объекте недвижимости

Сведения о частях земельного участка

Земельный участок			
(вид объекта недвижимости)			
Лист №	Раздела 4.2	Всего листов раздела 4.2 :	Всего разделов: _____
Всего листов выписки: _____			
20.10.2022 № 99/2022/500780427			
Кадастровый номер:		22:33:040801:6140	

Номер точки	Координаты, м		Описание закрепления на местности	Средняя квадратическая погрешность определения координат характерных точек границы части земельного участка, м
	X	Y		
1	2	3	4	5
114	603915.79	3200400.78	данные отсутствуют	данные отсутствуют
115	603919.6	3200404.13	данные отсутствуют	данные отсутствуют
116	603891.32	3200407.84	данные отсутствуют	данные отсутствуют
117	603889.75	3200406.49	данные отсутствуют	данные отсутствуют
118	603862.22	3200410.42	данные отсутствуют	данные отсутствуют
119	603692.71	3200430.87	данные отсутствуют	данные отсутствуют
120	603551.62	3200447.93	данные отсутствуют	данные отсутствуют
121	603485.46	3200455.64	данные отсутствуют	данные отсутствуют
122	603483.11	3200435.17	данные отсутствуют	данные отсутствуют
123	603549.22	3200427.47	данные отсутствуют	данные отсутствуют
124	603690.22	3200410.42	данные отсутствуют	данные отсутствуют
125	603859.28	3200389.12	данные отсутствуют	данные отсутствуют
126	603892.71	3200384.32	данные отсутствуют	данные отсутствуют
127	603899.68	3200382.67	данные отсутствуют	данные отсутствуют
128	603931.1	3200376.16	данные отсутствуют	данные отсутствуют
129	603974.25	3200367.24	данные отсутствуют	данные отсутствуют
130	604016.6	3200358.4	данные отсутствуют	данные отсутствуют
Государственный регистратор				ФГИС ЕГРН
полное наименование должности			подпись	инициалы, фамилия

М.П.

Раздел 4.2

Выписка из Единого государственного реестра недвижимости об объекте недвижимости

Сведения о частях земельного участка

Земельный участок			
(вид объекта недвижимости)			
Лист №	Раздела 4.2	Всего листов раздела 4.2 :	Всего разделов: _____
Всего листов выписки: _____			
20.10.2022 № 99/2022/500780427			
Кадастровый номер:		22:33:040801:6140	

Номер точки	Координаты, м		Описание закрепления на местности	Средняя квадратическая погрешность определения координат характерных точек границы части земельного участка, м
	X	Y		
1	2	3	4	5
131	604059.11	3200349.33	данные отсутствуют	данные отсутствуют
132	604066.76	3200306.63	данные отсутствуют	данные отсутствуют
133	604074.8	3200261.9	данные отсутствуют	данные отсутствуют
134	604084.63	3200211.39	данные отсутствуют	данные отсутствуют
135	604093.96	3200162.39	данные отсутствуют	данные отсутствуют
136	604100.09	3200129.65	данные отсутствуют	данные отсутствуют
137	604102.46	3200115.31	данные отсутствуют	данные отсутствуют
138	603763.61	3200394.8	данные отсутствуют	данные отсутствуют
139	603766.97	3200424.16	данные отсутствуют	данные отсутствуют
140	603763	3200424.68	данные отсутствуют	данные отсутствуют
141	603759.65	3200395.3	данные отсутствуют	данные отсутствуют
142	603757.94	3200345.31	данные отсутствуют	данные отсутствуют
143	603762.58	3200385.88	данные отсутствуют	данные отсутствуют
144	603758.63	3200386.37	данные отсутствуют	данные отсутствуют
145	603754.44	3200349.65	данные отсутствуют	данные отсутствуют
146	603708.83	3200354.19	данные отсутствуют	данные отсутствуют
147	603499.22	3200375.93	данные отсутствуют	данные отсутствуют
Государственный регистратор				ФГИС ЕГРН
полное наименование должности			подпись	инициалы, фамилия

М.П.

Выписка из Единого государственного реестра недвижимости об объекте недвижимости

Сведения о частях земельного участка

Земельный участок			
(вид объекта недвижимости)			
Лист №	Раздела 4.2	Всего листов раздела 4.2 :	Всего разделов: _____
Всего листов выписки: _____			
20.10.2022 № 99/2022/500780427			
Кадастровый номер:		22:33:040801:6140	

Номер точки	Координаты, м		Описание закрепления на местности	Средняя квадратическая погрешность определения координат характерных точек границы части земельного участка, м
	X	Y		
1	2	3	4	5
148	603479.39	3200377.59	данные отсутствуют	данные отсутствуют
149	603479.2	3200373.59	данные отсутствуют	данные отсутствуют
150	603498.85	3200371.95	данные отсутствуют	данные отсутствуют
151	603708.43	3200350.21	данные отсутствуют	данные отсутствуют
152	603755	3200345.6	данные отсутствуют	данные отсутствуют
153	603756.97	3200345.41	данные отсутствуют	данные отсутствуют
154	603601.55	3200414.96	данные отсутствуют	данные отсутствуют
155	603614.81	3200444.13	данные отсутствуют	данные отсутствуют
156	603493.74	3200273.67	данные отсутствуют	данные отсутствуют
157	603567.28	3200339.58	данные отсутствуют	данные отсутствуют
158	603597.67	3200406.42	данные отсутствуют	данные отсутствуют
159	603473.91	3200265.28	данные отсутствуют	данные отсутствуют
160	604075.12	3200346.16	данные отсутствуют	данные отсутствуют
161	603486.15	3200461.02	данные отсутствуют	данные отсутствуют
162	603486.02	3200460.51	данные отсутствуют	данные отсутствуют
163	603481.33	3200417.18	данные отсутствуют	данные отсутствуют
164	603585.93	3200403.76	данные отсутствуют	данные отсутствуют
Государственный регистратор				ФГИС ЕГРН
полное наименование должности			подпись	инициалы, фамилия

М.П.

Раздел 4.2

Выписка из Единого государственного реестра недвижимости об объекте недвижимости

Сведения о частях земельного участка

Земельный участок			
(вид объекта недвижимости)			
Лист №	Раздела 4.2	Всего листов раздела 4.2 :	Всего разделов: _____
Всего листов выписки: _____			
20.10.2022 № 99/2022/500780427			
Кадастровый номер:		22:33:040801:6140	

Номер точки	Координаты, м		Описание закрепления на местности	Средняя квадратическая погрешность определения координат характерных точек границы части земельного участка, м
	X	Y		
1	2	3	4	5
165	603739.88	3200386.37	данные отсутствуют	данные отсутствуют
166	603820.28	3200374.53	данные отсутствуют	данные отсутствуют
167	603828.29	3200373.35	данные отсутствуют	данные отсутствуют
168	603845.7	3200370.79	данные отсутствуют	данные отсутствуют
169	603963.28	3200357.28	данные отсутствуют	данные отсутствуют
170	604037.23	3200350.56	данные отсутствуют	данные отсутствуют
171	603960.38	3200398.78	данные отсутствуют	данные отсутствуют
172	603960.89	3200386.98	данные отсутствуют	данные отсутствуют
173	603963.4	3200373.38	данные отсутствуют	данные отсутствуют
174	603967.75	3200360.26	данные отсутствуют	данные отсутствуют
175	603973.87	3200347.86	данные отсутствуют	данные отсутствуют
176	603975.59	3200334.1	данные отсутствуют	данные отсутствуют
177	603978.81	3200318.52	данные отсутствуют	данные отсутствуют
178	603984.46	3200303.65	данные отсутствуют	данные отсутствуют
179	603992.39	3200289.87	данные отсутствуют	данные отсутствуют
180	604002.41	3200277.51	данные отсутствуют	данные отсутствуют
181	604024.64	3200254.17	данные отсутствуют	данные отсутствуют
Государственный регистратор				ФГИС ЕГРН
полное наименование должности			подпись	инициалы, фамилия

М.П.

Раздел 4.2

Выписка из Единого государственного реестра недвижимости об объекте недвижимости

Сведения о частях земельного участка

Земельный участок			
(вид объекта недвижимости)			
Лист №	Раздела 4.2	Всего листов раздела 4.2 :	Всего разделов: _____
Всего листов выписки: _____			
20.10.2022 № 99/2022/500780427			
Кадастровый номер:		22:33:040801:6140	

Номер точки	Координаты, м		Описание закрепления на местности	Средняя квадратическая погрешность определения координат характерных точек границы части земельного участка, м
	X	Y		
1	2	3	4	5
182	604030.53	3200248.48	данные отсутствуют	данные отсутствуют
183	604073.92	3200209.82	данные отсутствуют	данные отсутствуют
184	604085.89	3200200.67	данные отсутствуют	данные отсутствуют
185	604099.1	3200193.43	данные отсутствуют	данные отсутствуют
186	604113.1	3200188.3	данные отсутствуют	данные отсутствуют
187	604049.89	3199853.57	данные отсутствуют	данные отсутствуют
188	604030.76	3200123.87	данные отсутствуют	данные отсутствуют
189	604011.79	3200392.03	данные отсутствуют	данные отсутствуют
190	604007.74	3200392.56	данные отсутствуют	данные отсутствуют
191	604026.77	3200123.59	данные отсутствуют	данные отсутствуют
192	604045.86	3199853.8	данные отсутствуют	данные отсутствуют
193	604098.76	3200244.82	данные отсутствуют	данные отсутствуют
194	604092.85	3200243.47	данные отсутствуют	данные отсутствуют
195	604085.12	3200241.12	данные отсутствуют	данные отсутствуют
196	604077.61	3200238.15	данные отсутствуют	данные отсутствуют
197	604070.36	3200234.59	данные отсутствуют	данные отсутствуют
198	604063.42	3200230.45	данные отсутствуют	данные отсутствуют
Государственный регистратор				ФГИС ЕГРН
полное наименование должности			подпись	инициалы, фамилия

М.П.

Выписка из Единого государственного реестра недвижимости об объекте недвижимости

Сведения о частях земельного участка

Земельный участок			
(вид объекта недвижимости)			
Лист №	Раздела 4.2	Всего листов раздела 4.2 :	Всего разделов: _____
Всего листов выписки: _____			
20.10.2022 № 99/2022/500780427			
Кадастровый номер:		22:33:040801:6140	

Номер точки	Координаты, м		Описание закрепления на местности	Средняя квадратическая погрешность определения координат характерных точек границы части земельного участка, м
	X	Y		
1	2	3	4	5
199	604056.83	3200225.76	данные отсутствуют	данные отсутствуют
200	604050.65	3200220.56	данные отсутствуют	данные отсутствуют
201	604044.91	3200214.88	данные отсутствуют	данные отсутствуют
202	604039.64	3200208.75	данные отсутствуют	данные отсутствуют
203	604038.41	3200207.15	данные отсутствуют	данные отсутствуют
204	604033.79	3200200.53	данные отсутствуют	данные отсутствуют
205	604029.71	3200193.55	данные отсутствуют	данные отсутствуют
206	604026.22	3200186.26	данные отсутствуют	данные отсутствуют
207	604023.33	3200178.72	данные отсутствуют	данные отсутствуют
208	604021.05	3200170.97	данные отсутствуют	данные отсутствуют
209	604019.41	3200163.06	данные отсутствуют	данные отсутствуют
210	604018.41	3200155.04	данные отсутствуют	данные отсутствуют
211	604018.06	3200146.97	данные отсутствуют	данные отсутствуют
212	604018.36	3200138.89	данные отсутствуют	данные отсутствуют
213	604038.83	3199966.21	данные отсутствуют	данные отсутствуют
214	604040.47	3199956.53	данные отсутствуют	данные отсутствуют
215	604043.04	3199947.06	данные отсутствуют	данные отсутствуют
Государственный регистратор				ФГИС ЕГРН
полное наименование должности			подпись	инициалы, фамилия

М.П.

Выписка из Единого государственного реестра недвижимости об объекте недвижимости

Сведения о частях земельного участка

Земельный участок			
(вид объекта недвижимости)			
Лист №	Раздела 4.2	Всего листов раздела 4.2 :	Всего разделов: _____
Всего листов выписки: _____			
20.10.2022 № 99/2022/500780427			
Кадастровый номер:		22:33:040801:6140	

Номер точки	Координаты, м		Описание закрепления на местности	Средняя квадратическая погрешность определения координат характерных точек границы части земельного участка, м
	X	Y		
1	2	3	4	5
216	604046.54	3199937.89	данные отсутствуют	данные отсутствуют
217	604050.91	3199929.11	данные отсутствуют	данные отсутствуют
218	604056.13	3199920.79	данные отсутствуют	данные отсутствуют
219	604062.13	3199913.03	данные отсутствуют	данные отсутствуют
220	604068.87	3199905.89	данные отсутствуют	данные отсутствуют
221	604076.27	3199899.45	данные отсутствуют	данные отсутствуют
222	604084.27	3199893.76	данные отсутствуют	данные отсутствуют
223	604092.79	3199888.89	данные отсутствуют	данные отсутствуют
224	604101.75	3199884.87	данные отсутствуют	данные отсутствуют
225	604111.05	3199881.76	данные отсутствуют	данные отсутствуют
226	604120.62	3199879.56	данные отсутствуют	данные отсутствуют
227	604130.36	3199878.32	данные отсутствуют	данные отсутствуют
228	604140.17	3199878.04	данные отсутствуют	данные отсутствуют
229	604147.17	3199878.53	данные отсутствуют	данные отсутствуют
230	604106.24	3200245.98	данные отсутствуют	данные отсутствуют
231	604068.84	3200366.18	данные отсутствуют	данные отсутствуют
232	604076.07	3200316.23	данные отсутствуют	данные отсутствуют
Государственный регистратор				ФГИС ЕГРН
полное наименование должности			подпись	инициалы, фамилия

М.П.

Раздел 4.2

Выписка из Единого государственного реестра недвижимости об объекте недвижимости

Сведения о частях земельного участка

Земельный участок			
(вид объекта недвижимости)			
Лист №	Раздела 4.2	Всего листов раздела 4.2 :	Всего разделов: _____
Всего листов выписки: _____			
20.10.2022 № 99/2022/500780427			
Кадастровый номер:		22:33:040801:6140	

Номер точки	Координаты, м		Описание закрепления на местности	Средняя квадратическая погрешность определения координат характерных точек границы части земельного участка, м
	X	Y		
1	2	3	4	5
233	604077.93	3200306.65	данные отсутствуют	данные отсутствуют
234	604080.72	3200297.3	данные отсутствуют	данные отсутствуют
235	604084.41	3200288.26	данные отсутствуют	данные отсутствуют
236	604088.95	3200279.62	данные отсутствуют	данные отсутствуют
237	604094.32	3200271.47	данные отсутствуют	данные отсутствуют
238	604100.46	3200263.88	данные отсутствуют	данные отсутствуют
239	604104.61	3200259.67	данные отсутствуют	данные отсутствуют
240	604066.91	3200379.55	данные отсутствуют	данные отсутствуют
241	604066.14	3200384.9	данные отсутствуют	данные отсутствуют
242	603905.58	3200392.57	данные отсутствуют	данные отсутствуют
243	603901.62	3200393.53	данные отсутствуют	данные отсутствуют
244	603901.38	3200392.56	данные отсутствуют	данные отсутствуют
245	603905.34	3200391.6	данные отсутствуют	данные отсутствуют
246	603933.82	3200386.82	данные отсутствуют	данные отсутствуют
247	603932.84	3200387.03	данные отсутствуют	данные отсутствуют
248	603932.63	3200386.05	данные отсутствуют	данные отсутствуют
249	603933.61	3200385.85	данные отсутствуют	данные отсутствуют
Государственный регистратор				ФГИС ЕГРН
полное наименование должности			подпись	инициалы, фамилия

М.П.

Раздел 4.2

Выписка из Единого государственного реестра недвижимости об объекте недвижимости

Сведения о частях земельного участка

Земельный участок			
(вид объекта недвижимости)			
Лист №	Раздела 4.2	Всего листов раздела 4.2 :	Всего разделов: _____
Всего листов выписки: _____			
20.10.2022 № 99/2022/500780427			
Кадастровый номер:		22:33:040801:6140	

Номер точки	Координаты, м		Описание закрепления на местности	Средняя квадратическая погрешность определения координат характерных точек границы части земельного участка, м
	X	Y		
1	2	3	4	5
250	603976.97	3200377.91	данные отсутствуют	данные отсутствуют
251	603975.99	3200378.11	данные отсутствуют	данные отсутствуют
252	603975.79	3200377.13	данные отсутствуют	данные отсутствуют
253	603976.77	3200376.93	данные отсутствуют	данные отсутствуют
254	604019.36	3200369.06	данные отсутствуют	данные отсутствуют
255	604018.38	3200369.27	данные отсутствуют	данные отсутствуют
256	604018.18	3200368.29	данные отсутствуют	данные отсутствуют
257	604019.15	3200368.08	данные отсутствуют	данные отсутствуют
258	604068.57	3200355.34	данные отсутствуют	данные отсутствуют
259	604068.72	3200358.56	данные отсутствуют	данные отсутствуют
260	604066.11	3200358.96	данные отсутствуют	данные отсутствуют
261	604065.96	3200357.97	данные отсутствуют	данные отсутствуют
262	604067.57	3200355.39	данные отсутствуют	данные отсутствуют
263	604077.68	3200308.08	данные отсутствуют	данные отсутствуют
264	604077.5	3200309.06	данные отсутствуют	данные отсутствуют
265	604076.52	3200308.89	данные отсутствуют	данные отсутствуют
266	604076.69	3200307.9	данные отсутствуют	данные отсутствуют
Государственный регистратор				ФГИС ЕГРН
полное наименование должности			подпись	инициалы, фамилия

М.П.

Выписка из Единого государственного реестра недвижимости об объекте недвижимости

Сведения о частях земельного участка

Земельный участок			
(вид объекта недвижимости)			
Лист №	Раздела 4.2	Всего листов раздела 4.2 :	Всего разделов: _____
Всего листов выписки: _____			
20.10.2022 № 99/2022/500780427			
Кадастровый номер:		22:33:040801:6140	

Номер точки	Координаты, м		Описание закрепления на местности	Средняя квадратическая погрешность определения координат характерных точек границы части земельного участка, м
	X	Y		
1	2	3	4	5
267	604085.72	3200263.36	данные отсутствуют	данные отсутствуют
268	604085.53	3200264.34	данные отсутствуют	данные отсутствуют
269	604084.54	3200264.15	данные отсутствуют	данные отсутствуют
270	604084.74	3200263.17	данные отсутствуют	данные отсутствуют
271	604095.52	3200212.98	данные отсутствуют	данные отсутствуют
272	604095.34	3200213.96	данные отсутствуют	данные отсутствуют
273	604094.35	3200213.77	данные отсутствуют	данные отсутствуют
274	604094.54	3200212.79	данные отсутствуют	данные отсутствуют
275	604104.87	3200163.94	данные отсутствуют	данные отсутствуют
276	604104.68	3200164.92	данные отсутствуют	данные отсутствуют
277	604103.7	3200164.74	данные отсутствуют	данные отсутствуют
278	604103.88	3200163.75	данные отсутствуют	данные отсутствуют
279	604111.02	3200131.1	данные отсутствуют	данные отсутствуют
280	604110.29	3200134.47	данные отсутствуют	данные отсутствуют
281	604109.32	3200134.26	данные отсутствуют	данные отсутствуют
282	604110.04	3200130.9	данные отсутствуют	данные отсутствуют
283	603894.11	3200393.64	данные отсутствуют	данные отсутствуют
Государственный регистратор				ФГИС ЕГРН
полное наименование должности			подпись	инициалы, фамилия

М.П.

Раздел 4.2

Выписка из Единого государственного реестра недвижимости об объекте недвижимости

Сведения о частях земельного участка

Земельный участок			
(вид объекта недвижимости)			
Лист № __	Раздела 4.2	Всего листов раздела 4.2 : __	Всего разделов: __
Всего листов выписки: __			
20.10.2022 № 99/2022/500780427			
Кадастровый номер:		22:33:040801:6140	

Номер точки	Координаты, м		Описание закрепления на местности	Средняя квадратическая погрешность определения координат характерных точек границы части земельного участка, м
	X	Y		
1	2	3	4	5
284	603893.36	3200392.89	данные отсутствуют	данные отсутствуют
285	603898.41	3200381.47	данные отсутствуют	данные отсутствуют
286	603899.33	3200381.87	данные отсутствуют	данные отсутствуют

Государственный регистратор		ФГИС ЕГРН
полное наименование должности	подпись	инициалы, фамилия

М.П.

Выписка из Единого государственного реестра недвижимости об объекте недвижимости
Сведения о частях земельного участка

Земельный участок				
(вид объекта недвижимости)				
Лист № ____ Раздела 4.2		Всего листов раздела 4.2 : ____		Всего разделов: ____
Всего листов выписки: ____				
20.10.2022 № 99/2022/500780427				
Кадастровый номер:			22:33:040801:6140	
Сведения о характерных точках границы части (частей) земельного участка				
Учетный номер части: 16				
Система координат: СК кадастрового округа, зона 3				
Зона №				
Номер точки	Координаты, м		Описание закрепления на местности	Средняя квадратическая погрешность определения координат характерных точек границы части земельного участка, м
	X	Y		
1	2	3	4	5
1	604097.05	3200323.14	данные отсутствуют	данные отсутствуют
1	604097.05	3200323.14	данные отсутствуют	данные отсутствуют
2	604074.82	3200346.48	данные отсутствуют	данные отсутствуют
2	604074.82	3200346.48	данные отсутствуют	данные отсутствуют
2	604074.82	3200346.48	данные отсутствуют	данные отсутствуют
2	604074.82	3200346.48	данные отсутствуют	данные отсутствуют
2	604074.82	3200346.48	данные отсутствуют	данные отсутствуют
3	604072.36	3200366.17	данные отсутствуют	данные отсутствуют
3	604072.36	3200366.17	данные отсутствуют	данные отсутствуют
3	604072.36	3200366.17	данные отсутствуют	данные отсутствуют
3	604072.36	3200366.17	данные отсутствуют	данные отсутствуют
4	604049.34	3200366.26	данные отсутствуют	данные отсутствуют
4	604049.34	3200366.26	данные отсутствуют	данные отсутствуют
4	604049.34	3200366.26	данные отсутствуют	данные отсутствуют
5	604048.86	3200378.66	данные отсутствуют	данные отсутствуют
5	604048.86	3200378.66	данные отсутствуют	данные отсутствуют
6	604070.67	3200379.74	данные отсутствуют	данные отсутствуют
Государственный регистратор			ФГИС ЕГРН	
полное наименование должности			подпись	
			инициалы, фамилия	

М.П.

Раздел 4.2

Выписка из Единого государственного реестра недвижимости об объекте недвижимости

Сведения о частях земельного участка

Земельный участок			
(вид объекта недвижимости)			
Лист №	Раздела 4.2	Всего листов раздела 4.2 :	Всего разделов: _____
Всего листов выписки: _____			
20.10.2022 № 99/2022/500780427			
Кадастровый номер:		22:33:040801:6140	

Номер точки	Координаты, м		Описание закрепления на местности	Средняя квадратическая погрешность определения координат характерных точек границы части земельного участка, м
	X	Y		
1	2	3	4	5
6	604070.67	3200379.74	данные отсутствуют	данные отсутствуют
6	604070.67	3200379.74	данные отсутствуют	данные отсутствуют
7	604070.09	3200384.38	данные отсутствуют	данные отсутствуют
7	604070.09	3200384.38	данные отсутствуют	данные отсутствуют
7	604070.09	3200384.38	данные отсутствуют	данные отсутствуют
8	603876.94	3200409.73	данные отсутствуют	данные отсутствуют
8	603876.94	3200409.73	данные отсутствуют	данные отсутствуют
9	603486.08	3200461.03	данные отсутствуют	данные отсутствуют
10	603482.49	3200429.76	данные отсутствуют	данные отсутствуют
10	603482.49	3200429.76	данные отсутствуют	данные отсутствуют
11	603872.93	3200381.21	данные отсутствуют	данные отсутствуют
12	603871.82	3200372.28	данные отсутствуют	данные отсутствуют
13	603481.51	3200420.88	данные отсутствуют	данные отсутствуют
13	603481.51	3200420.88	данные отсутствуют	данные отсутствуют
13	603481.51	3200420.88	данные отсутствуют	данные отсутствуют
17	604111.93	3199850.11	данные отсутствуют	данные отсутствуют
18	604149.74	3199880.6	данные отсутствуют	данные отсутствуют

Государственный регистратор		ФГИС ЕГРН
полное наименование должности	подпись	инициалы, фамилия

М.П.

Выписка из Единого государственного реестра недвижимости об объекте недвижимости

Сведения о частях земельного участка

Земельный участок			
(вид объекта недвижимости)			
Лист №	Раздела 4.2	Всего листов раздела 4.2 :	Всего разделов: _____
Всего листов выписки: _____			
20.10.2022 № 99/2022/500780427			
Кадастровый номер:		22:33:040801:6140	

Номер точки	Координаты, м		Описание закрепления на местности	Средняя квадратическая погрешность определения координат характерных точек границы части земельного участка, м
	X	Y		
1	2	3	4	5
18	604149.74	3199880.6	данные отсутствуют	данные отсутствуют
19	604014.38	3200190.17	данные отсутствуют	данные отсутствуют
20	604005.2	3200189.37	данные отсутствуют	данные отсутствуют
21	604004.57	3200196.65	данные отсутствуют	данные отсутствуют
22	604013.74	3200197.44	данные отсутствуют	данные отсутствуют
23	603829.57	3200370.63	данные отсутствуют	данные отсутствуют
24	603822.84	3200367.3	данные отсутствуют	данные отсутствуют
25	603819.26	3200374.04	данные отсутствуют	данные отсутствуют
26	603826.35	3200377.47	данные отсутствуют	данные отсутствуют
26	603826.35	3200377.47	данные отсутствуют	данные отсутствуют
27	603661.54	3200387.67	данные отсутствуют	данные отсутствуют
28	603658.99	3200385.12	данные отсутствуют	данные отсутствуют
29	603656.44	3200387.67	данные отсутствуют	данные отсутствуют
30	603658.99	3200390.22	данные отсутствуют	данные отсутствуют
31	603507.62	3200402.03	данные отсутствуют	данные отсутствуют
31	603507.62	3200402.03	данные отсутствуют	данные отсутствуют
32	603505.08	3200399.49	данные отсутствуют	данные отсутствуют
Государственный регистратор				ФГИС ЕГРН
полное наименование должности			подпись	инициалы, фамилия

М.П.

Раздел 4.2

Выписка из Единого государственного реестра недвижимости об объекте недвижимости

Сведения о частях земельного участка

Земельный участок			
(вид объекта недвижимости)			
Лист №	Раздела 4.2	Всего листов раздела 4.2 :	Всего разделов: _____
Всего листов выписки: _____			
20.10.2022 № 99/2022/500780427			
Кадастровый номер:		22:33:040801:6140	

Номер точки	Координаты, м		Описание закрепления на местности	Средняя квадратическая погрешность определения координат характерных точек границы части земельного участка, м
	X	Y		
1	2	3	4	5
32	603505.08	3200399.49	данные отсутствуют	данные отсутствуют
33	603502.53	3200402.03	данные отсутствуют	данные отсутствуют
33	603502.53	3200402.03	данные отсутствуют	данные отсутствуют
34	603505.08	3200404.58	данные отсутствуют	данные отсутствуют
34	603505.08	3200404.58	данные отсутствуют	данные отсутствуют
35	603550.42	3200433.34	данные отсутствуют	данные отсутствуют
35	603550.42	3200433.34	данные отсутствуют	данные отсутствуют
35	603550.42	3200433.34	данные отсутствуют	данные отсутствуют
36	603547.88	3200435.89	данные отсутствуют	данные отсутствуют
36	603547.88	3200435.89	данные отсутствуют	данные отсутствуют
36	603547.88	3200435.89	данные отсутствуют	данные отсутствуют
37	603550.42	3200438.43	данные отсутствуют	данные отсутствуют
37	603550.42	3200438.43	данные отсутствуют	данные отсутствуют
37	603550.42	3200438.43	данные отсутствуют	данные отсутствуют
38	603552.97	3200435.89	данные отсутствуют	данные отсутствуют
38	603552.97	3200435.89	данные отсутствуют	данные отсутствуют
38	603552.97	3200435.89	данные отсутствуют	данные отсутствуют

Государственный регистратор		ФГИС ЕГРН	
полное наименование должности		инициалы, фамилия	
		подпись	

М.П.

Раздел 4.2

Выписка из Единого государственного реестра недвижимости об объекте недвижимости

Сведения о частях земельного участка

Земельный участок			
(вид объекта недвижимости)			
Лист №	Раздела 4.2	Всего листов раздела 4.2 :	Всего разделов: _____
Всего листов выписки: _____			
20.10.2022 № 99/2022/500780427			
Кадастровый номер:		22:33:040801:6140	

Номер точки	Координаты, м		Описание закрепления на местности	Средняя квадратическая погрешность определения координат характерных точек границы части земельного участка, м
	X	Y		
1	2	3	4	5
39	603694.01	3200418.82	данные отсутствуют	данные отсутствуют
39	603694.01	3200418.82	данные отсутствуют	данные отсутствуют
40	603691.46	3200416.27	данные отсутствуют	данные отсутствуют
40	603691.46	3200416.27	данные отсутствуют	данные отсутствуют
41	603688.92	3200418.82	данные отсутствуют	данные отсутствуют
41	603688.92	3200418.82	данные отсутствуют	данные отсутствуют
42	603691.46	3200421.37	данные отсутствуют	данные отсутствуют
42	603691.46	3200421.37	данные отсутствуют	данные отсутствуют
43	603862.72	3200394.17	данные отсутствуют	данные отсутствуют
43	603862.72	3200394.17	данные отсутствуют	данные отсутствуют
43	603862.72	3200394.17	данные отсутствуют	данные отсутствуют
44	603855.42	3200399.59	данные отсутствуют	данные отсутствуют
44	603855.42	3200399.59	данные отсутствуют	данные отсутствуют
44	603855.42	3200399.59	данные отсутствуют	данные отсутствуют
45	603863.65	3200402.8	данные отсутствуют	данные отсутствуют
45	603863.65	3200402.8	данные отсутствуют	данные отсутствуют
45	603863.65	3200402.8	данные отсутствуют	данные отсутствуют

Государственный регистратор		ФГИС ЕГРН	
полное наименование должности		инициалы, фамилия	
		подпись	

М.П.

Выписка из Единого государственного реестра недвижимости об объекте недвижимости

Сведения о частях земельного участка

Земельный участок			
(вид объекта недвижимости)			
Лист №	Раздела 4.2	Всего листов раздела 4.2 :	Всего разделов: _____
Всего листов выписки: _____			
20.10.2022 № 99/2022/500780427			
Кадастровый номер:		22:33:040801:6140	

Номер точки	Координаты, м		Описание закрепления на местности	Средняя квадратическая погрешность определения координат характерных точек границы части земельного участка, м
	X	Y		
1	2	3	4	5
46	603895.68	3200395.2	данные отсутствуют	данные отсутствуют
46	603895.68	3200395.2	данные отсутствуют	данные отсутствуют
47	603893.13	3200392.66	данные отсутствуют	данные отсутствуют
47	603893.13	3200392.66	данные отсутствуют	данные отсутствуют
48	603890.59	3200395.2	данные отсутствуют	данные отсутствуют
48	603890.59	3200395.2	данные отсутствуют	данные отсутствуют
49	603893.13	3200397.75	данные отсутствуют	данные отсутствуют
49	603893.13	3200397.75	данные отсутствуют	данные отсутствуют
50	603756.82	3200344.34	данные отсутствуют	данные отсутствуют
51	603754.86	3200344.61	данные отсутствуют	данные отсутствуют
52	603755.33	3200347.98	данные отсутствуют	данные отсутствуют
52	603755.33	3200347.98	данные отсутствуют	данные отсутствуют
53	603757.3	3200347.78	данные отсутствуют	данные отсутствуют
53	603757.3	3200347.78	данные отсутствуют	данные отсутствуют
54	603936.54	3199893.72	данные отсутствуют	данные отсутствуют
54	603936.54	3199893.72	данные отсутствуют	данные отсутствуют
54	603936.54	3199893.72	данные отсутствуют	данные отсутствуют

Государственный регистратор		ФГИС ЕГРН	
полное наименование должности		инициалы, фамилия	
		подпись	

М.П.

Раздел 4.2

Выписка из Единого государственного реестра недвижимости об объекте недвижимости

Сведения о частях земельного участка

Земельный участок			
(вид объекта недвижимости)			
Лист №	Раздела 4.2	Всего листов раздела 4.2 :	Всего разделов: _____
Всего листов выписки: _____			
20.10.2022 № 99/2022/500780427			
Кадастровый номер:		22:33:040801:6140	

Номер точки	Координаты, м		Описание закрепления на местности	Средняя квадратическая погрешность определения координат характерных точек границы части земельного участка, м
	X	Y		
1	2	3	4	5
55	603937.56	3200020.08	данные отсутствуют	данные отсутствуют
55	603937.56	3200020.08	данные отсутствуют	данные отсутствуют
55	603937.56	3200020.08	данные отсутствуют	данные отсутствуют
56	603938.24	3200123.31	данные отсутствуют	данные отсутствуют
56	603938.24	3200123.31	данные отсутствуют	данные отсутствуют
56	603938.24	3200123.31	данные отсутствуют	данные отсутствуют
57	603938.65	3200301.42	данные отсутствуют	данные отсутствуют
57	603938.65	3200301.42	данные отсутствуют	данные отсутствуют
57	603938.65	3200301.42	данные отсутствуют	данные отсутствуют
58	603939.47	3200374.29	данные отсутствуют	данные отсутствуют
58	603939.47	3200374.29	данные отсутствуют	данные отсутствуют
58	603939.47	3200374.29	данные отсутствуют	данные отсутствуют
59	603940.29	3200401.42	данные отсутствуют	данные отсутствуют
59	603940.29	3200401.42	данные отсутствуют	данные отсутствуют
59	603940.29	3200401.42	данные отсутствуют	данные отсутствуют
60	603936.3	3200401.94	данные отсутствуют	данные отсутствуют
60	603936.3	3200401.94	данные отсутствуют	данные отсутствуют

Государственный регистратор		ФГИС ЕГРН
полное наименование должности	подпись	инициалы, фамилия

М.П.

Раздел 4.2

Выписка из Единого государственного реестра недвижимости об объекте недвижимости

Сведения о частях земельного участка

Земельный участок			
(вид объекта недвижимости)			
Лист №	Раздела 4.2	Всего листов раздела 4.2 :	Всего разделов: _____
Всего листов выписки: _____			
20.10.2022 № 99/2022/500780427			
Кадастровый номер:		22:33:040801:6140	

Номер точки	Координаты, м		Описание закрепления на местности	Средняя квадратическая погрешность определения координат характерных точек границы части земельного участка, м
	X	Y		
1	2	3	4	5
60	603936.3	3200401.94	данные отсутствуют	данные отсутствуют
61	603935.47	3200374.37	данные отсутствуют	данные отсутствуют
61	603935.47	3200374.37	данные отсутствуют	данные отсутствуют
61	603935.47	3200374.37	данные отсутствуют	данные отсутствуют
62	603934.65	3200301.44	данные отсутствуют	данные отсутствуют
62	603934.65	3200301.44	данные отсутствуют	данные отсутствуют
62	603934.65	3200301.44	данные отсутствуют	данные отсутствуют
63	603934.24	3200123.32	данные отсутствуют	данные отсутствуют
63	603934.24	3200123.32	данные отсутствуют	данные отсутствуют
63	603934.24	3200123.32	данные отсутствуют	данные отсутствуют
64	603933.56	3200020.11	данные отсутствуют	данные отсутствуют
64	603933.56	3200020.11	данные отсутствуют	данные отсутствуют
64	603933.56	3200020.11	данные отсутствуют	данные отсутствуют
65	603932.54	3199893.74	данные отсутствуют	данные отсутствуют
65	603932.54	3199893.74	данные отсутствуют	данные отсутствуют
65	603932.54	3199893.74	данные отсутствуют	данные отсутствуют
66	603932.53	3199860.13	данные отсутствуют	данные отсутствуют

Государственный регистратор		ФГИС ЕГРН
полное наименование должности	подпись	инициалы, фамилия

М.П.

Раздел 4.2

Выписка из Единого государственного реестра недвижимости об объекте недвижимости

Сведения о частях земельного участка

Земельный участок			
(вид объекта недвижимости)			
Лист №	Раздела 4.2	Всего листов раздела 4.2 :	Всего разделов: _____
Всего листов выписки: _____			
20.10.2022 № 99/2022/500780427			
Кадастровый номер:		22:33:040801:6140	

Номер точки	Координаты, м		Описание закрепления на местности	Средняя квадратическая погрешность определения координат характерных точек границы части земельного участка, м
	X	Y		
1	2	3	4	5
66	603932.53	3199860.13	данные отсутствуют	данные отсутствуют
66	603932.53	3199860.13	данные отсутствуют	данные отсутствуют
67	603936.53	3199859.91	данные отсутствуют	данные отсутствуют
67	603936.53	3199859.91	данные отсутствуют	данные отсутствуют
67	603936.53	3199859.91	данные отсутствуют	данные отсутствуют
68	604077.67	3200041.15	данные отсутствуют	данные отсутствуют
69	604081.32	3200232.21	данные отсутствуют	данные отсутствуют
70	604077.22	3200265.69	данные отсутствуют	данные отсутствуют
71	604061	3200293.35	данные отсутствуют	данные отсутствуют
72	604033.36	3200308.85	данные отсутствуют	данные отсутствуют
73	603810.45	3200341.64	данные отсутствуют	данные отсутствуют
74	603754.27	3200348.36	данные отсутствуют	данные отсутствуют
75	603753.8	3200344.4	данные отсутствуют	данные отсутствуют
76	603809.95	3200337.67	данные отсутствуют	данные отсутствуют
77	604032.01	3200305	данные отсутствуют	данные отсутствуют
78	604058.08	3200290.41	данные отсутствуют	данные отсутствуют
79	604073.35	3200264.39	данные отсутствуют	данные отсутствуют
Государственный регистратор				ФГИС ЕГРН
полное наименование должности			подпись	инициалы, фамилия

М.П.

Раздел 4.2

Выписка из Единого государственного реестра недвижимости об объекте недвижимости

Сведения о частях земельного участка

Земельный участок			
(вид объекта недвижимости)			
Лист №	Раздела 4.2	Всего листов раздела 4.2 :	Всего разделов: _____
Всего листов выписки: _____			
20.10.2022 № 99/2022/500780427			
Кадастровый номер:		22:33:040801:6140	

Номер точки	Координаты, м		Описание закрепления на местности	Средняя квадратическая погрешность определения координат характерных точек границы части земельного участка, м
	X	Y		
1	2	3	4	5
80	604077.32	3200232	данные отсутствуют	данные отсутствуют
81	604073.67	3200041.23	данные отсутствуют	данные отсутствуют
82	604069.91	3199852.46	данные отсутствуют	данные отсутствуют
83	604073.91	3199852.23	данные отсутствуют	данные отсутствуют
84	604040.69	3200195.49	данные отсутствуют	данные отсутствуют
85	604028.73	3200389.81	данные отсутствуют	данные отсутствуют
86	603965.3	3200398.13	данные отсутствуют	данные отсутствуют
87	603978.81	3200191.62	данные отсутствуют	данные отсутствуют
88	604000.16	3199856.35	данные отсутствуют	данные отсутствуют
89	604062.5	3199852.87	данные отсутствуют	данные отсутствуют
90	604140.52	3199958	данные отсутствуют	данные отсутствуют
91	604086.09	3199928.68	данные отсутствуют	данные отсутствуют
92	604069.47	3199852.48	данные отсутствуют	данные отсутствуют
93	603890.08	3200408.01	данные отсутствуют	данные отсутствуют
94	603830.17	3200415.87	данные отсутствуют	данные отсутствуют
95	603813.67	3200398.13	данные отсутствуют	данные отсутствуют
96	603687.77	3200404.23	данные отсутствуют	данные отсутствуют
Государственный регистратор				ФГИС ЕГРН
полное наименование должности			подпись	инициалы, фамилия

М.П.

Раздел 4.2

Выписка из Единого государственного реестра недвижимости об объекте недвижимости

Сведения о частях земельного участка

Земельный участок			
(вид объекта недвижимости)			
Лист №	Раздела 4.2	Всего листов раздела 4.2 :	Всего разделов: _____
Всего листов выписки: _____			
20.10.2022 № 99/2022/500780427			
Кадастровый номер:		22:33:040801:6140	

Номер точки	Координаты, м		Описание закрепления на местности	Средняя квадратическая погрешность определения координат характерных точек границы части земельного участка, м
	X	Y		
1	2	3	4	5
97	603865.95	3200382.08	данные отсутствуют	данные отсутствуют
98	603832.58	3200346.22	данные отсутствуют	данные отсутствуют
99	603858.38	3200373.95	данные отсутствуют	данные отсутствуют
100	603479.87	3200387.21	данные отсутствуют	данные отсутствуют
101	603502.86	3200385.06	данные отсутствуют	данные отсутствуют
102	603656.78	3200370.74	данные отсутствуют	данные отсутствуют
103	604121.42	3200118.45	данные отсутствуют	данные отсутствуют
104	604117.7	3200149.71	данные отсутствуют	данные отсутствуют
105	604114.6	3200166.27	данные отсутствуют	данные отсутствуют
106	604105.25	3200215.38	данные отсутствуют	данные отсутствуют
107	604095.45	3200265.69	данные отсутствуют	данные отсутствуют
108	604087.43	3200310.34	данные отсутствуют	данные отсутствуют
109	604082.38	3200338.55	данные отсутствуют	данные отсутствуют
110	604049.08	3200372.94	данные отсутствуют	данные отсутствуют
111	604020.91	3200378.95	данные отсутствуют	данные отсутствуют
112	603978.51	3200387.8	данные отсутствуют	данные отсутствуют
113	603935.35	3200396.72	данные отсутствуют	данные отсутствуют
Государственный регистратор				ФГИС ЕГРН
полное наименование должности			подпись	инициалы, фамилия

М.П.

Выписка из Единого государственного реестра недвижимости об объекте недвижимости

Сведения о частях земельного участка

Земельный участок			
(вид объекта недвижимости)			
Лист №	Раздела 4.2	Всего листов раздела 4.2 :	Всего разделов: _____
Всего листов выписки: _____			
20.10.2022 № 99/2022/500780427			
Кадастровый номер:		22:33:040801:6140	

Номер точки	Координаты, м		Описание закрепления на местности	Средняя квадратическая погрешность определения координат характерных точек границы части земельного участка, м
	X	Y		
1	2	3	4	5
114	603915.79	3200400.78	данные отсутствуют	данные отсутствуют
115	603919.6	3200404.13	данные отсутствуют	данные отсутствуют
116	603891.32	3200407.84	данные отсутствуют	данные отсутствуют
117	603889.75	3200406.49	данные отсутствуют	данные отсутствуют
118	603862.22	3200410.42	данные отсутствуют	данные отсутствуют
119	603692.71	3200430.87	данные отсутствуют	данные отсутствуют
120	603551.62	3200447.93	данные отсутствуют	данные отсутствуют
121	603485.46	3200455.64	данные отсутствуют	данные отсутствуют
122	603483.11	3200435.17	данные отсутствуют	данные отсутствуют
123	603549.22	3200427.47	данные отсутствуют	данные отсутствуют
124	603690.22	3200410.42	данные отсутствуют	данные отсутствуют
125	603859.28	3200389.12	данные отсутствуют	данные отсутствуют
126	603892.71	3200384.32	данные отсутствуют	данные отсутствуют
127	603899.68	3200382.67	данные отсутствуют	данные отсутствуют
128	603931.1	3200376.16	данные отсутствуют	данные отсутствуют
129	603974.25	3200367.24	данные отсутствуют	данные отсутствуют
130	604016.6	3200358.4	данные отсутствуют	данные отсутствуют
Государственный регистратор				ФГИС ЕГРН
полное наименование должности			подпись	инициалы, фамилия

М.П.

Выписка из Единого государственного реестра недвижимости об объекте недвижимости

Сведения о частях земельного участка

Земельный участок			
(вид объекта недвижимости)			
Лист №	Раздела 4.2	Всего листов раздела 4.2 :	Всего разделов: _____
Всего листов выписки: _____			
20.10.2022 № 99/2022/500780427			
Кадастровый номер:		22:33:040801:6140	

Номер точки	Координаты, м		Описание закрепления на местности	Средняя квадратическая погрешность определения координат характерных точек границы части земельного участка, м
	X	Y		
1	2	3	4	5
131	604059.11	3200349.33	данные отсутствуют	данные отсутствуют
132	604066.76	3200306.63	данные отсутствуют	данные отсутствуют
133	604074.8	3200261.9	данные отсутствуют	данные отсутствуют
134	604084.63	3200211.39	данные отсутствуют	данные отсутствуют
135	604093.96	3200162.39	данные отсутствуют	данные отсутствуют
136	604100.09	3200129.65	данные отсутствуют	данные отсутствуют
137	604102.46	3200115.31	данные отсутствуют	данные отсутствуют
138	603763.61	3200394.8	данные отсутствуют	данные отсутствуют
139	603766.97	3200424.16	данные отсутствуют	данные отсутствуют
140	603763	3200424.68	данные отсутствуют	данные отсутствуют
141	603759.65	3200395.3	данные отсутствуют	данные отсутствуют
142	603757.94	3200345.31	данные отсутствуют	данные отсутствуют
143	603762.58	3200385.88	данные отсутствуют	данные отсутствуют
144	603758.63	3200386.37	данные отсутствуют	данные отсутствуют
145	603754.44	3200349.65	данные отсутствуют	данные отсутствуют
146	603708.83	3200354.19	данные отсутствуют	данные отсутствуют
147	603499.22	3200375.93	данные отсутствуют	данные отсутствуют
Государственный регистратор				ФГИС ЕГРН
полное наименование должности			подпись	инициалы, фамилия

М.П.

Выписка из Единого государственного реестра недвижимости об объекте недвижимости

Сведения о частях земельного участка

Земельный участок			
(вид объекта недвижимости)			
Лист №	Раздела 4.2	Всего листов раздела 4.2 :	Всего разделов: _____
Всего листов выписки: _____			
20.10.2022 № 99/2022/500780427			
Кадастровый номер:		22:33:040801:6140	

Номер точки	Координаты, м		Описание закрепления на местности	Средняя квадратическая погрешность определения координат характерных точек границы части земельного участка, м
	X	Y		
1	2	3	4	5
148	603479.39	3200377.59	данные отсутствуют	данные отсутствуют
149	603479.2	3200373.59	данные отсутствуют	данные отсутствуют
150	603498.85	3200371.95	данные отсутствуют	данные отсутствуют
151	603708.43	3200350.21	данные отсутствуют	данные отсутствуют
152	603755	3200345.6	данные отсутствуют	данные отсутствуют
153	603756.97	3200345.41	данные отсутствуют	данные отсутствуют
154	603601.55	3200414.96	данные отсутствуют	данные отсутствуют
155	603614.81	3200444.13	данные отсутствуют	данные отсутствуют
156	603493.74	3200273.67	данные отсутствуют	данные отсутствуют
157	603567.28	3200339.58	данные отсутствуют	данные отсутствуют
158	603597.67	3200406.42	данные отсутствуют	данные отсутствуют
159	603473.91	3200265.28	данные отсутствуют	данные отсутствуют
160	604075.12	3200346.16	данные отсутствуют	данные отсутствуют
161	603486.15	3200461.02	данные отсутствуют	данные отсутствуют
162	603486.02	3200460.51	данные отсутствуют	данные отсутствуют
163	603481.33	3200417.18	данные отсутствуют	данные отсутствуют
164	603585.93	3200403.76	данные отсутствуют	данные отсутствуют
Государственный регистратор				ФГИС ЕГРН
полное наименование должности			подпись	инициалы, фамилия

М.П.

Раздел 4.2

Выписка из Единого государственного реестра недвижимости об объекте недвижимости

Сведения о частях земельного участка

Земельный участок			
(вид объекта недвижимости)			
Лист №	Раздела 4.2	Всего листов раздела 4.2 :	Всего разделов: _____
Всего листов выписки: _____			
20.10.2022 № 99/2022/500780427			
Кадастровый номер:		22:33:040801:6140	

Номер точки	Координаты, м		Описание закрепления на местности	Средняя квадратическая погрешность определения координат характерных точек границы части земельного участка, м
	X	Y		
1	2	3	4	5
165	603739.88	3200386.37	данные отсутствуют	данные отсутствуют
166	603820.28	3200374.53	данные отсутствуют	данные отсутствуют
167	603828.29	3200373.35	данные отсутствуют	данные отсутствуют
168	603845.7	3200370.79	данные отсутствуют	данные отсутствуют
169	603963.28	3200357.28	данные отсутствуют	данные отсутствуют
170	604037.23	3200350.56	данные отсутствуют	данные отсутствуют
171	603960.38	3200398.78	данные отсутствуют	данные отсутствуют
172	603960.89	3200386.98	данные отсутствуют	данные отсутствуют
173	603963.4	3200373.38	данные отсутствуют	данные отсутствуют
174	603967.75	3200360.26	данные отсутствуют	данные отсутствуют
175	603973.87	3200347.86	данные отсутствуют	данные отсутствуют
176	603975.59	3200334.1	данные отсутствуют	данные отсутствуют
177	603978.81	3200318.52	данные отсутствуют	данные отсутствуют
178	603984.46	3200303.65	данные отсутствуют	данные отсутствуют
179	603992.39	3200289.87	данные отсутствуют	данные отсутствуют
180	604002.41	3200277.51	данные отсутствуют	данные отсутствуют
181	604024.64	3200254.17	данные отсутствуют	данные отсутствуют
Государственный регистратор				ФГИС ЕГРН
полное наименование должности			подпись	инициалы, фамилия

М.П.

Раздел 4.2

Выписка из Единого государственного реестра недвижимости об объекте недвижимости

Сведения о частях земельного участка

Земельный участок			
(вид объекта недвижимости)			
Лист №	Раздела 4.2	Всего листов раздела 4.2 :	Всего разделов: _____
Всего листов выписки: _____			
20.10.2022 № 99/2022/500780427			
Кадастровый номер:		22:33:040801:6140	

Номер точки	Координаты, м		Описание закрепления на местности	Средняя квадратическая погрешность определения координат характерных точек границы части земельного участка, м
	X	Y		
1	2	3	4	5
182	604030.53	3200248.48	данные отсутствуют	данные отсутствуют
183	604073.92	3200209.82	данные отсутствуют	данные отсутствуют
184	604085.89	3200200.67	данные отсутствуют	данные отсутствуют
185	604099.1	3200193.43	данные отсутствуют	данные отсутствуют
186	604113.1	3200188.3	данные отсутствуют	данные отсутствуют
187	604049.89	3199853.57	данные отсутствуют	данные отсутствуют
188	604030.76	3200123.87	данные отсутствуют	данные отсутствуют
189	604011.79	3200392.03	данные отсутствуют	данные отсутствуют
190	604007.74	3200392.56	данные отсутствуют	данные отсутствуют
191	604026.77	3200123.59	данные отсутствуют	данные отсутствуют
192	604045.86	3199853.8	данные отсутствуют	данные отсутствуют
193	604098.76	3200244.82	данные отсутствуют	данные отсутствуют
194	604092.85	3200243.47	данные отсутствуют	данные отсутствуют
195	604085.12	3200241.12	данные отсутствуют	данные отсутствуют
196	604077.61	3200238.15	данные отсутствуют	данные отсутствуют
197	604070.36	3200234.59	данные отсутствуют	данные отсутствуют
198	604063.42	3200230.45	данные отсутствуют	данные отсутствуют
Государственный регистратор				ФГИС ЕГРН
полное наименование должности			подпись	инициалы, фамилия

М.П.

Раздел 4.2

Выписка из Единого государственного реестра недвижимости об объекте недвижимости

Сведения о частях земельного участка

Земельный участок			
(вид объекта недвижимости)			
Лист №	Раздела 4.2	Всего листов раздела 4.2 :	Всего разделов: _____
Всего листов выписки: _____			
20.10.2022 № 99/2022/500780427			
Кадастровый номер:		22:33:040801:6140	

Номер точки	Координаты, м		Описание закрепления на местности	Средняя квадратическая погрешность определения координат характерных точек границы части земельного участка, м
	X	Y		
1	2	3	4	5
199	604056.83	3200225.76	данные отсутствуют	данные отсутствуют
200	604050.65	3200220.56	данные отсутствуют	данные отсутствуют
201	604044.91	3200214.88	данные отсутствуют	данные отсутствуют
202	604039.64	3200208.75	данные отсутствуют	данные отсутствуют
203	604038.41	3200207.15	данные отсутствуют	данные отсутствуют
204	604033.79	3200200.53	данные отсутствуют	данные отсутствуют
205	604029.71	3200193.55	данные отсутствуют	данные отсутствуют
206	604026.22	3200186.26	данные отсутствуют	данные отсутствуют
207	604023.33	3200178.72	данные отсутствуют	данные отсутствуют
208	604021.05	3200170.97	данные отсутствуют	данные отсутствуют
209	604019.41	3200163.06	данные отсутствуют	данные отсутствуют
210	604018.41	3200155.04	данные отсутствуют	данные отсутствуют
211	604018.06	3200146.97	данные отсутствуют	данные отсутствуют
212	604018.36	3200138.89	данные отсутствуют	данные отсутствуют
213	604038.83	3199966.21	данные отсутствуют	данные отсутствуют
214	604040.47	3199956.53	данные отсутствуют	данные отсутствуют
215	604043.04	3199947.06	данные отсутствуют	данные отсутствуют
Государственный регистратор				ФГИС ЕГРН
полное наименование должности			подпись	инициалы, фамилия

М.П.

Выписка из Единого государственного реестра недвижимости об объекте недвижимости

Сведения о частях земельного участка

Земельный участок			
(вид объекта недвижимости)			
Лист №	Раздела 4.2	Всего листов раздела 4.2 :	Всего разделов: _____
Всего листов выписки: _____			
20.10.2022 № 99/2022/500780427			
Кадастровый номер:		22:33:040801:6140	

Номер точки	Координаты, м		Описание закрепления на местности	Средняя квадратическая погрешность определения координат характерных точек границы части земельного участка, м
	X	Y		
1	2	3	4	5
216	604046.54	3199937.89	данные отсутствуют	данные отсутствуют
217	604050.91	3199929.11	данные отсутствуют	данные отсутствуют
218	604056.13	3199920.79	данные отсутствуют	данные отсутствуют
219	604062.13	3199913.03	данные отсутствуют	данные отсутствуют
220	604068.87	3199905.89	данные отсутствуют	данные отсутствуют
221	604076.27	3199899.45	данные отсутствуют	данные отсутствуют
222	604084.27	3199893.76	данные отсутствуют	данные отсутствуют
223	604092.79	3199888.89	данные отсутствуют	данные отсутствуют
224	604101.75	3199884.87	данные отсутствуют	данные отсутствуют
225	604111.05	3199881.76	данные отсутствуют	данные отсутствуют
226	604120.62	3199879.56	данные отсутствуют	данные отсутствуют
227	604130.36	3199878.32	данные отсутствуют	данные отсутствуют
228	604140.17	3199878.04	данные отсутствуют	данные отсутствуют
229	604147.17	3199878.53	данные отсутствуют	данные отсутствуют
230	604106.24	3200245.98	данные отсутствуют	данные отсутствуют
231	604068.84	3200366.18	данные отсутствуют	данные отсутствуют
232	604076.07	3200316.23	данные отсутствуют	данные отсутствуют
Государственный регистратор				ФГИС ЕГРН
полное наименование должности			подпись	инициалы, фамилия

М.П.

Выписка из Единого государственного реестра недвижимости об объекте недвижимости

Сведения о частях земельного участка

Земельный участок			
(вид объекта недвижимости)			
Лист №	Раздела 4.2	Всего листов раздела 4.2 :	Всего разделов: _____
Всего листов выписки: _____			
20.10.2022 № 99/2022/500780427			
Кадастровый номер:		22:33:040801:6140	

Номер точки	Координаты, м		Описание закрепления на местности	Средняя квадратическая погрешность определения координат характерных точек границы части земельного участка, м
	X	Y		
1	2	3	4	5
233	604077.93	3200306.65	данные отсутствуют	данные отсутствуют
234	604080.72	3200297.3	данные отсутствуют	данные отсутствуют
235	604084.41	3200288.26	данные отсутствуют	данные отсутствуют
236	604088.95	3200279.62	данные отсутствуют	данные отсутствуют
237	604094.32	3200271.47	данные отсутствуют	данные отсутствуют
238	604100.46	3200263.88	данные отсутствуют	данные отсутствуют
239	604104.61	3200259.67	данные отсутствуют	данные отсутствуют
240	604066.91	3200379.55	данные отсутствуют	данные отсутствуют
241	604066.14	3200384.9	данные отсутствуют	данные отсутствуют
242	603905.58	3200392.57	данные отсутствуют	данные отсутствуют
243	603901.62	3200393.53	данные отсутствуют	данные отсутствуют
244	603901.38	3200392.56	данные отсутствуют	данные отсутствуют
245	603905.34	3200391.6	данные отсутствуют	данные отсутствуют
246	603933.82	3200386.82	данные отсутствуют	данные отсутствуют
247	603932.84	3200387.03	данные отсутствуют	данные отсутствуют
248	603932.63	3200386.05	данные отсутствуют	данные отсутствуют
249	603933.61	3200385.85	данные отсутствуют	данные отсутствуют
Государственный регистратор				ФГИС ЕГРН
полное наименование должности			подпись	инициалы, фамилия

М.П.

Раздел 4.2

Выписка из Единого государственного реестра недвижимости об объекте недвижимости

Сведения о частях земельного участка

Земельный участок			
(вид объекта недвижимости)			
Лист №	Раздела 4.2	Всего листов раздела 4.2 :	Всего разделов: _____
Всего листов выписки: _____			
20.10.2022 № 99/2022/500780427			
Кадастровый номер:		22:33:040801:6140	

Номер точки	Координаты, м		Описание закрепления на местности	Средняя квадратическая погрешность определения координат характерных точек границы части земельного участка, м
	X	Y		
1	2	3	4	5
250	603976.97	3200377.91	данные отсутствуют	данные отсутствуют
251	603975.99	3200378.11	данные отсутствуют	данные отсутствуют
252	603975.79	3200377.13	данные отсутствуют	данные отсутствуют
253	603976.77	3200376.93	данные отсутствуют	данные отсутствуют
254	604019.36	3200369.06	данные отсутствуют	данные отсутствуют
255	604018.38	3200369.27	данные отсутствуют	данные отсутствуют
256	604018.18	3200368.29	данные отсутствуют	данные отсутствуют
257	604019.15	3200368.08	данные отсутствуют	данные отсутствуют
258	604068.57	3200355.34	данные отсутствуют	данные отсутствуют
259	604068.72	3200358.56	данные отсутствуют	данные отсутствуют
260	604066.11	3200358.96	данные отсутствуют	данные отсутствуют
261	604065.96	3200357.97	данные отсутствуют	данные отсутствуют
262	604067.57	3200355.39	данные отсутствуют	данные отсутствуют
263	604077.68	3200308.08	данные отсутствуют	данные отсутствуют
264	604077.5	3200309.06	данные отсутствуют	данные отсутствуют
265	604076.52	3200308.89	данные отсутствуют	данные отсутствуют
266	604076.69	3200307.9	данные отсутствуют	данные отсутствуют
Государственный регистратор				ФГИС ЕГРН
полное наименование должности			подпись	инициалы, фамилия

М.П.

Раздел 4.2

Выписка из Единого государственного реестра недвижимости об объекте недвижимости

Сведения о частях земельного участка

Земельный участок			
(вид объекта недвижимости)			
Лист №	Раздела 4.2	Всего листов раздела 4.2 :	Всего разделов: _____
Всего листов выписки: _____			
20.10.2022 № 99/2022/500780427			
Кадастровый номер:		22:33:040801:6140	

Номер точки	Координаты, м		Описание закрепления на местности	Средняя квадратическая погрешность определения координат характерных точек границы части земельного участка, м
	X	Y		
1	2	3	4	5
267	604085.72	3200263.36	данные отсутствуют	данные отсутствуют
268	604085.53	3200264.34	данные отсутствуют	данные отсутствуют
269	604084.54	3200264.15	данные отсутствуют	данные отсутствуют
270	604084.74	3200263.17	данные отсутствуют	данные отсутствуют
271	604095.52	3200212.98	данные отсутствуют	данные отсутствуют
272	604095.34	3200213.96	данные отсутствуют	данные отсутствуют
273	604094.35	3200213.77	данные отсутствуют	данные отсутствуют
274	604094.54	3200212.79	данные отсутствуют	данные отсутствуют
275	604104.87	3200163.94	данные отсутствуют	данные отсутствуют
276	604104.68	3200164.92	данные отсутствуют	данные отсутствуют
277	604103.7	3200164.74	данные отсутствуют	данные отсутствуют
278	604103.88	3200163.75	данные отсутствуют	данные отсутствуют
279	604111.02	3200131.1	данные отсутствуют	данные отсутствуют
280	604110.29	3200134.47	данные отсутствуют	данные отсутствуют
281	604109.32	3200134.26	данные отсутствуют	данные отсутствуют
282	604110.04	3200130.9	данные отсутствуют	данные отсутствуют
283	603894.11	3200393.64	данные отсутствуют	данные отсутствуют
Государственный регистратор				ФГИС ЕГРН
полное наименование должности			подпись	инициалы, фамилия

М.П.

Раздел 4.2

Выписка из Единого государственного реестра недвижимости об объекте недвижимости

Сведения о частях земельного участка

Земельный участок			
(вид объекта недвижимости)			
Лист № __	Раздела 4.2	Всего листов раздела 4.2 : __	Всего разделов: __
Всего листов выписки: __			
20.10.2022 № 99/2022/500780427			
Кадастровый номер:		22:33:040801:6140	

Номер точки	Координаты, м		Описание закрепления на местности	Средняя квадратическая погрешность определения координат характерных точек границы части земельного участка, м
	X	Y		
1	2	3	4	5
284	603893.36	3200392.89	данные отсутствуют	данные отсутствуют
285	603898.41	3200381.47	данные отсутствуют	данные отсутствуют
286	603899.33	3200381.87	данные отсутствуют	данные отсутствуют

Государственный регистратор		ФГИС ЕГРН
полное наименование должности	подпись	инициалы, фамилия

М.П.