

**Филиал публично-правовой компании «Роскадастр» по Саратовской области**

полное наименование органа регистрации прав

Выписка из Единого государственного реестра недвижимости об объекте недвижимости

Сведения о характеристиках объекта недвижимости

На основании запроса от 25.07.2023, поступившего на рассмотрение 25.07.2023, сообщаем, что согласно записям Единого государственного реестра недвижимости:

Раздел 1 Лист 1

Земельный участок			
вид объекта недвижимости			

Лист № 1 раздела 1	Всего листов раздела 1: 3	Всего разделов: 8	Всего листов выписки: 13
--------------------	---------------------------	-------------------	--------------------------

26.07.2023г. № КУВИ-001/2023-170017624	
Кадастровый номер:	64:05:130111:58
Номер кадастрового квартала:	64:05:130111
Дата присвоения кадастрового номера:	19.10.1995

Ранее присвоенный государственный учетный номер:	данные отсутствуют
Местоположение:	Саратовская область, Балаковский район, с. Красный Яр, ул. Береговая, д. 23
Площадь:	1739 +/- 28
Кадастровая стоимость, руб.:	385713.23
Кадастровые номера расположенных в пределах земельного участка объектов недвижимости:	64:05:130111:192
Кадастровые номера объектов недвижимости, из которых образован объект недвижимости:	данные отсутствуют
Кадастровые номера образованных объектов недвижимости:	данные отсутствуют
Категория земель:	Земли населенных пунктов
Виды разрешенного использования:	Для ведения личного подсобного хозяйства
Сведения о кадастровом инженерере:	данные отсутствуют
Сведения о лесах, водных объектах и об иных природных объектах, расположенных в пределах земельного участка:	данные отсутствуют
Сведения о том, что земельный участок полностью расположен в границах зоны с особыми условиями использования территории, территории объекта культурного наследия, публичного сервитута:	данные отсутствуют
Сведения о том, что земельный участок расположен в границах особой экономической зоны, территории опережающего социально-экономического развития, зоны территориального развития в Российской Федерации, игровой зоны:	данные отсутствуют

полное наименование должности	 ДОКУМЕНТ ПОДПИСАН ЭЛЕКТРОННОЙ ПОДПИСЬЮ Сертификат: 3094B7974B3CA8E1F07A347CFAD6FA78 Владелец: ФЕДЕРАЛЬНАЯ СЛУЖБА ГОСУДАРСТВЕННОЙ РЕГИСТРАЦИИ, КАДАСТРА И КАРТОГРАФИИ Действителен: с 17.05.2022 по 10.08.2023	инициалы, фамилия

Земельный участок			
вид объекта недвижимости			
Лист № 2 раздела 1	Всего листов раздела 1: 3	Всего разделов: 8	Всего листов выписки: 13
26.07.2023г. № КУВИ-001/2023-170017624			
Кадастровый номер:		64:05:130111:58	
Сведения о том, что земельный участок расположен в границах особо охраняемой природной территории, охотничьих угодий, лесничеств:	данные отсутствуют		
Сведения о результатах проведения государственного земельного надзора:	данные отсутствуют		
Сведения о расположении земельного участка в границах территории, в отношении которой утвержден проект межевания территории:	данные отсутствуют		
Условный номер земельного участка:	данные отсутствуют		
Сведения о принятии акта и (или) заключении договора, предусматривающих предоставление в соответствии с земельным законодательством исполнительным органом государственным органом власти или органом местного самоуправления, находящегося в государственной или муниципальной собственности земельного участка для строительства наемного дома социального использования или наемного дома коммерческого использования:	данные отсутствуют		
Сведения о том, что земельный участок или земельные участки образованы на основании решения об изъятии земельного участка и (или) расположенного на нем объекта недвижимости для государственных или муниципальных нужд:	данные отсутствуют		
Сведения о том, что земельный участок образован из земель или земельного участка, государственная собственность на которые не разграничена:	данные отсутствуют		
Сведения о наличии земельного спора о местоположении границ земельных участков:	данные отсутствуют		
Статус записи об объекте недвижимости:	Сведения об объекте недвижимости имеют статус "актуальные, ранее учтенные"		
Особые отметки:	Сведения о вещных правах на объект недвижимости, не зарегистрированных в реестре прав, ограничений прав и обременений недвижимого имущества: Вид права: Индивидуальная собственность; Правообладатель: Кузнецова Наталья Александровна; реквизиты документа-основания: свидетельство на право собственности на землю № 680940. Сведения об ограничениях права на объект недвижимости, обременениях данного объекта, не зарегистрированных в реестре прав, ограничений прав и обременений недвижимого имущества: вид ограничения (обременения): прочие ограничения прав и обременения объекта недвижимости; срок действия не установлен. вид ограничения		



ДОКУМЕНТ ПОДПИСАН  
ЭЛЕКТРОННОЙ ПОДПИСЬЮ

Сертификат: 3094В7974ВЗСА8Е1F07А347CFAD6FA78

Владелец: ФЕДЕРАЛЬНАЯ СЛУЖБА ГОСУДАРСТВЕННОЙ

РЕГИСТРАЦИИ, КАДАСТРА И КАРТОГРАФИИ

Действителен: с 17.05.2022 по 10.08.2023

полное наименование должности

инициалы, фамилия

Земельный участок			
вид объекта недвижимости			
Лист № 3 раздела 1	Всего листов раздела 1: 3	Всего разделов: 8	Всего листов выписки: 13
26.07.2023г. № КУВИ-001/2023-170017624			
Кадастровый номер:		64:05:130111:58	
		(обременения): прочие ограничения прав и обременения объекта недвижимости; срок действия не установлен. вид ограничения (обременения): ограничения прав на земельный участок, предусмотренные статьей 56 Земельного кодекса Российской Федерации; срок действия: с 08.06.2015; реквизиты документа-основания: постановление Совета Министров СССР № 255 от 26.03.1984 г. от 26.03.1984 № 255 выдан: Совет Министров СССР. вид ограничения (обременения): ограничения прав на земельный участок, предусмотренные статьей 56 Земельного кодекса Российской Федерации; срок действия: с 07.02.2023; реквизиты документа-основания: решение о согласовании границ от 07.12.2022 № 681-охр-14/22 выдан: Федеральная служба по экологическому, технологическому и атомному надзору (Ростехнадзор).	
Получатель выписки:		Миндзяк Сергей Степанович, действующий(ая) на основании документа "" от имени заявителя КОММЕРЧЕСКИЙ БАНК ИНВЕСТРАСТБАНК (АКЦИОНЕРНОЕ ОБЩЕСТВО), 7750004295	

полное наименование должности		ДОКУМЕНТ ПОДПИСАН	инициалы, фамилия
		ЭЛЕКТРОННОЙ ПОДПИСЬЮ	
	Сертификат: 3094B7974B3CA8E1F07A347CFAD6FA78		
	Владелец: ФЕДЕРАЛЬНАЯ СЛУЖБА ГОСУДАРСТВЕННОЙ		
	РЕГИСТРАЦИИ, КАДАСТРА И КАРТОГРАФИИ		
	Действителен: с 17.05.2022 по 10.08.2023		

Выписка из Единого государственного реестра недвижимости об объекте недвижимости  
Сведения о зарегистрированных правах

Земельный участок			
вид объекта недвижимости			
Лист № 1 раздела 2	Всего листов раздела 2: 2	Всего разделов: 8	Всего листов выписки: 13
26.07.2023г. № КУВИ-001/2023-170017624			
Кадастровый номер:		64:05:130111:58	
1	Правообладатель (правообладатели):	1.1	Коммерческий банк Инвестрастбанк (Открытое акционерное общество ), ИНН: 7750004295, ОГРН: 1087711000035
	Сведения о возможности предоставления третьим лицам персональных данных физического лица:	1.1.1	данные отсутствуют
2	Вид, номер, дата и время государственной регистрации права:	2.1	Собственность 64:05:130111:58-64/005/2017-6 18.08.2017 10:16:45
3	Сведения об осуществлении государственной регистрации сделки, права без необходимого в силу закона согласия третьего лица, органа:	3.1	данные отсутствуют
4	Ограничение прав и обременение объекта недвижимости:	не зарегистрировано	
5	Договоры участия в долевом строительстве:	не зарегистрировано	
6	Заявленные в судебном порядке права требования:	данные отсутствуют	
7	Сведения о возможности предоставления третьим лицам персональных данных физического лица	данные отсутствуют	
8	Сведения о возражении в отношении зарегистрированного права:	данные отсутствуют	
9	Сведения о наличии решения об изъятии объекта недвижимости для государственных и муниципальных нужд:	данные отсутствуют	
10	Сведения о невозможности государственной регистрации без личного участия правообладателя или его законного представителя:	данные отсутствуют	
11	Правопритязания и сведения о наличии поступивших, но не рассмотренных заявлений о проведении государственной регистрации права (перехода, прекращения права), ограничения права или обременения объекта недвижимости, сделки в отношении объекта недвижимости:	отсутствуют	



ДОКУМЕНТ ПОДПИСАН  
ЭЛЕКТРОННОЙ ПОДПИСЬЮ

Сертификат: 3094B7974B3CA8E1F07A347CFAD6FA78

Владелец: ФЕДЕРАЛЬНАЯ СЛУЖБА ГОСУДАРСТВЕННОЙ  
РЕГИСТРАЦИИ, КАДАСТРА И КАРТОГРАФИИ  
Действителен: с 17.05.2022 по 10.08.2023

полное наименование должности

инициалы, фамилия

Земельный участок			
вид объекта недвижимости			
Лист № 2 раздела 2	Всего листов раздела 2: 2	Всего разделов: 8	Всего листов выписки: 13
26.07.2023г. № КУВИ-001/2023-170017624			
Кадастровый номер:		64:05:130111:58	
11	Сведения о невозможности государственной регистрации перехода, прекращения, ограничения права на земельный участок из земель сельскохозяйственного назначения:	данные отсутствуют	

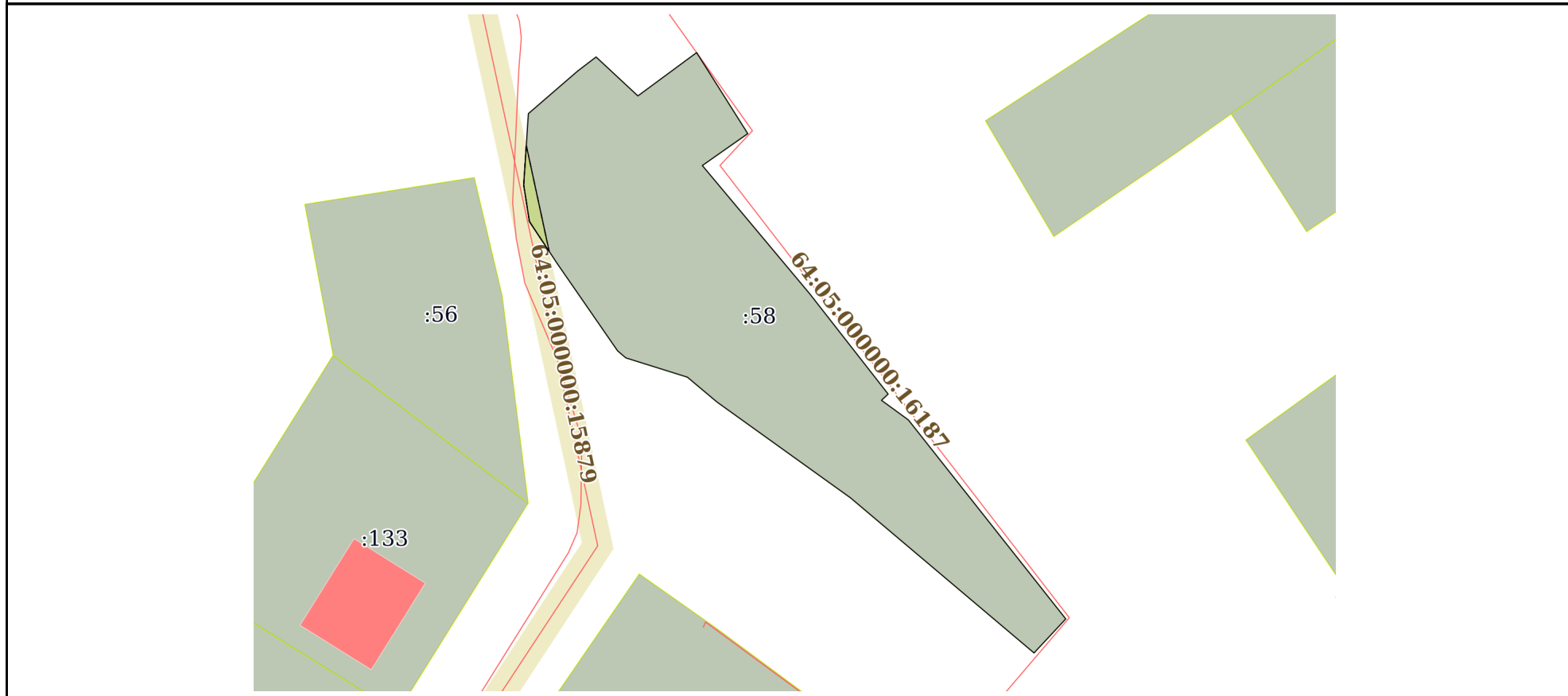
полное наименование должности		ДОКУМЕНТ ПОДПИСАН ЭЛЕКТРОННОЙ ПОДПИСЬЮ	инициалы, фамилия
	Сертификат: 3094В7974ВЗСА8Е1F07А347СFAD6FA78 Владелец: ФЕДЕРАЛЬНАЯ СЛУЖБА ГОСУДАРСТВЕННОЙ РЕГИСТРАЦИИ, КАДАСТРА И КАРТОГРАФИИ Действителен: с 17.05.2022 по 10.08.2023		

Выписка из Единого государственного реестра недвижимости об объекте недвижимости

Описание местоположения земельного участка

Земельный участок			
вид объекта недвижимости			
Лист № 1 раздела 3	Всего листов раздела 3: 1	Всего разделов: 8	Всего листов выписки: 13
26.07.2023г. № КУВИ-001/2023-170017624			
Кадастровый номер:		64:05:130111:58	

План (чертеж, схема) земельного участка



Масштаб 1:800      Условные обозначения:

полное наименование должности	 ДОКУМЕНТ ПОДПИСАН ЭЛЕКТРОННОЙ ПОДПИСЬЮ	инициалы, фамилия
	Сертификат: 3094В7974В3СА8Е1F07А347СFAD6FA78 Владелец: ФЕДЕРАЛЬНАЯ СЛУЖБА ГОСУДАРСТВЕННОЙ РЕГИСТРАЦИИ, КАДАСТРА И КАРТОГРАФИИ Действителен: с 17.05.2022 по 10.08.2023	

## Выписка из Единого государственного реестра недвижимости об объекте недвижимости

## Описание местоположения земельного участка

Земельный участок			
вид объекта недвижимости			
Лист № 1 раздела 3.1	Всего листов раздела 3.1: 1	Всего разделов: 8	Всего листов выписки: 13
26.07.2023г. № КУВИ-001/2023-170017624			
Кадастровый номер:		64:05:130111:58	

Описание местоположения границ земельного участка							
№ п/п	Номер точки		Дирекционный угол	Горизонтальное положение, м	Описание закрепления на местности	Кадастровые номера смежных участков	Сведения об адресах правообладателей смежных земельных участков
	начальная	конечная					
1	2	3	4	5	6	7	8
1	1.1.1	1.1.2	310°0.2'	5.2	данные отсутствуют	данные отсутствуют	данные отсутствуют
2	1.1.2	1.1.3	287°23.6'	8.7	данные отсутствуют	данные отсутствуют	данные отсутствуют
3	1.1.3	1.1.4	310°33.5'	1.46	данные отсутствуют	данные отсутствуют	данные отсутствуют
4	1.1.4	1.1.5	325°19.8'	14.27	данные отсутствуют	данные отсутствуют	данные отсутствуют
5	1.1.5	1.1.6	326°31.1'	6.83	данные отсутствуют	данные отсутствуют	данные отсутствуют
6	1.1.6	1.1.7	351°7.4'	4.99	данные отсутствуют	данные отсутствуют	данные отсутствуют
7	1.1.7	1.1.8	3°44.8'	9.64	данные отсутствуют	данные отсутствуют	данные отсутствуют
8	1.1.8	1.1.9	49°9.9'	8.76	данные отсутствуют	данные отсутствуют	данные отсутствуют
9	1.1.9	1.1.10	52°37.2'	3.15	данные отсутствуют	данные отсутствуют	данные отсутствуют
10	1.1.10	1.1.11	132°56.9'	7.71	данные отсутствуют	данные отсутствуют	данные отсутствуют
11	1.1.11	1.1.12	53°35.8'	9.84	данные отсутствуют	данные отсутствуют	данные отсутствуют
12	1.1.12	1.1.13	147°44.2'	12.93	данные отсутствуют	данные отсутствуют	данные отсутствуют
13	1.1.13	1.1.14	234°57.1'	7.49	данные отсутствуют	данные отсутствуют	данные отсутствуют
14	1.1.14	1.1.15	140°3.5'	22.54	данные отсутствуют	данные отсутствуют	данные отсутствуют
15	1.1.15	1.1.16	141°58.2'	17.19	данные отсутствуют	данные отсутствуют	данные отсутствуют
16	1.1.16	1.1.17	226°58.5'	1.23	данные отсутствуют	данные отсутствуют	данные отсутствуют
17	1.1.17	1.1.18	126°6.2'	4.48	данные отсутствуют	данные отсутствуют	данные отсутствуют
18	1.1.18	1.1.19	141°39.4'	34.22	данные отсутствуют	данные отсутствуют	данные отсутствуют
19	1.1.19	1.1.20	222°59.9'	6.28	данные отсутствуют	данные отсутствуют	данные отсутствуют
20	1.1.20	1.1.21	310°12.1'	32.38	данные отсутствуют	данные отсутствуют	данные отсутствуют
21	1.1.21	1.1.1	305°40.4'	22.21	данные отсутствуют	данные отсутствуют	данные отсутствуют



ДОКУМЕНТ ПОДПИСАН  
ЭЛЕКТРОННОЙ ПОДПИСЬЮ

Сертификат: 3094В7974ВЗСА8Е1F07А347СFAD6FА78

Владелец: ФЕДЕРАЛЬНАЯ СЛУЖБА ГОСУДАРСТВЕННОЙ  
РЕГИСТРАЦИИ, КАДАСТРА И КАРТОГРАФИИ  
Действителен: с 17.05.2022 по 10.08.2023

полное наименование должности

инициалы, фамилия

## Выписка из Единого государственного реестра недвижимости об объекте недвижимости

## Описание местоположения земельного участка

Земельный участок			
вид объекта недвижимости			
Лист № 1 раздела 3.2	Всего листов раздела 3.2: 1	Всего разделов: 8	Всего листов выписки: 13
26.07.2023г. № КУВИ-001/2023-170017624			
Кадастровый номер:		64:05:130111:58	

Сведения о характерных точках границы земельного участка				
Система координат МСК-64, зона 3				
Номер точки	Координаты, м		Описание закрепления на местности	Средняя квадратичная погрешность определения координат характерных точек границ земельного участка, м
	X	Y		
1	2	3	4	5
1	545529.24	3201783.66	-	-
2	545532.58	3201779.68	-	-
3	545535.18	3201771.38	-	-
4	545536.13	3201770.27	-	-
5	545547.87	3201762.15	-	-
6	545553.57	3201758.38	-	-
7	545558.5	3201757.61	-	-
8	545568.12	3201758.24	-	-
9	545573.85	3201764.87	-	-
10	545575.76	3201767.37	-	-
11	545570.51	3201773.01	-	-
12	545576.35	3201780.93	-	-
13	545565.42	3201787.83	-	-
14	545561.12	3201781.7	-	-
15	545543.84	3201796.17	-	-
16	545530.3	3201806.76	-	-
17	545529.46	3201805.86	-	-
18	545526.82	3201809.48	-	-
19	545499.98	3201830.71	-	-
20	545495.39	3201826.43	-	-
21	545516.29	3201801.7	-	-
1	545529.24	3201783.66	-	-



ДОКУМЕНТ ПОДПИСАН  
ЭЛЕКТРОННОЙ ПОДПИСЬЮ

Сертификат: 3094В7974ВЗСА8Е1F07А347CFAD6FA78

Владелец: ФЕДЕРАЛЬНАЯ СЛУЖБА ГОСУДАРСТВЕННОЙ  
РЕГИСТРАЦИИ, КАДАСТРА И КАРТОГРАФИИ  
Действителен: с 17.05.2022 по 10.08.2023

полное наименование должности

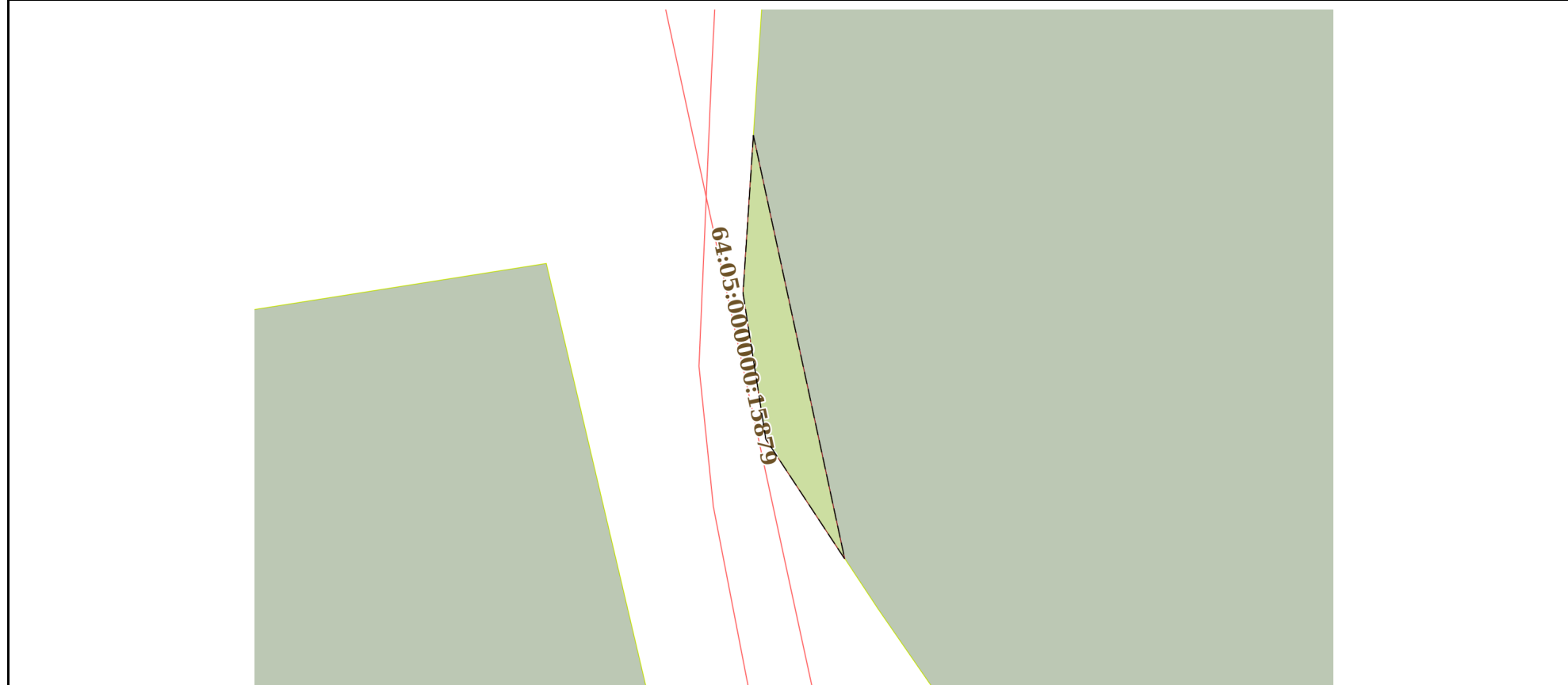
инициалы, фамилия




Выписка из Единого государственного реестра недвижимости об объекте недвижимости  
Сведения о частях земельного участка

Земельный участок			
вид объекта недвижимости			
Лист № 1 раздела 4	Всего листов раздела 4: 2	Всего разделов: 8	Всего листов выписки: 13
26.07.2023г. № КУВИ-001/2023-170017624			
Кадастровый номер:		64:05:130111:58	

План (чертеж, схема) части земельного участка      Учетный номер части: 64:05:130111:58/9



Масштаб 1:200      Условные обозначения:

полное наименование должности	 ДОКУМЕНТ ПОДПИСАН ЭЛЕКТРОННОЙ ПОДПИСЬЮ	инициалы, фамилия
	Сертификат: 3094В7974ВЗСА8Е1F07А347СFAD6FА78 Владелец: ФЕДЕРАЛЬНАЯ СЛУЖБА ГОСУДАРСТВЕННОЙ РЕГИСТРАЦИИ, КАДАСТРА И КАРТОГРАФИИ Действителен: с 17.05.2022 по 10.08.2023	

Земельный участок

вид объекта недвижимости

Лист № 2 раздела 4

Всего листов раздела 4: 2

Всего разделов: 8

Всего листов выписки: 13

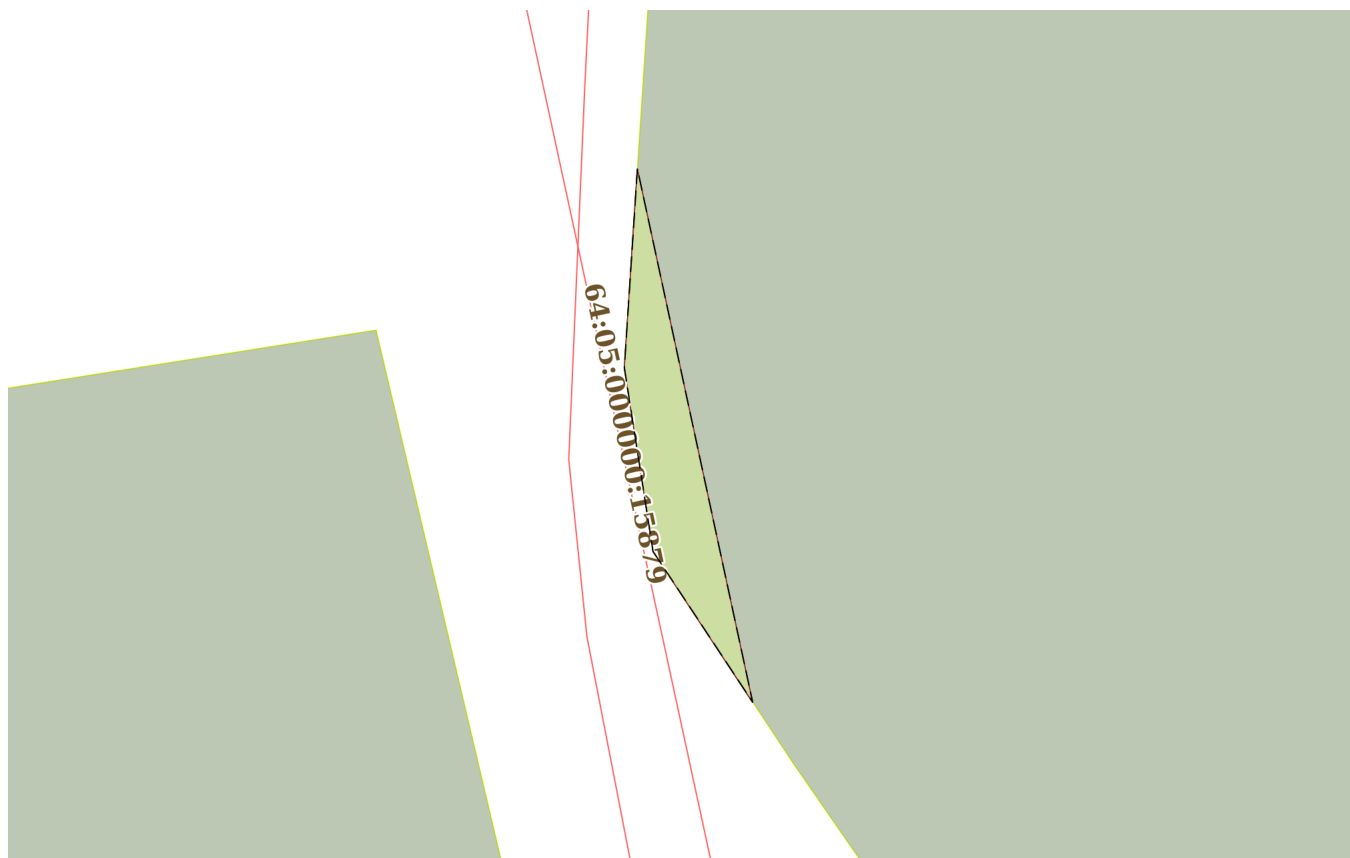
26.07.2023г. № КУВИ-001/2023-170017624

Кадастровый номер:

64:05:130111:58

План (чертеж, схема) части земельного участка

Учетный номер части: 64:05:130111:58/10



Масштаб 1:200

Условные обозначения:

ДОКУМЕНТ ПОДПИСАН  
ЭЛЕКТРОННОЙ ПОДПИСЬЮ

Сертификат: 3094В7974ВЗСА8Е1F07А347СFAD6FA78

Владелец: ФЕДЕРАЛЬНАЯ СЛУЖБА ГОСУДАРСТВЕННОЙ  
РЕГИСТРАЦИИ, КАДАСТРА И КАРТОГРАФИИ  
Действителен: с 17.05.2022 по 10.08.2023

ПОЛНОЕ НАИМЕНОВАНИЕ ДОЛЖНОСТИ

инициалы, фамилия

Выписка из Единого государственного реестра недвижимости об объекте недвижимости  
Сведения о частях земельного участка

Земельный участок		
вид объекта недвижимости		
Лист № 1 раздела 4.1	Всего листов раздела 4.1: 1	Всего разделов: 8
Всего листов выписки: 13		
26.07.2023г. № КУВИ-001/2023-170017624		
Кадастровый номер:		64:05:130111:58
Учетный номер части	Площадь, м2	Содержание ограничения в использовании или ограничения права на объект недвижимости или обременения объекта недвижимости
1	2	3
64:05:130111:58/9	16	вид ограничения (обременения): ограничения прав на земельный участок, предусмотренные статьей 56 Земельного кодекса Российской Федерации; Срок действия: не установлен; реквизиты документа-основания: постановление Совета Министров СССР № 255 от 26.03.1984 г. от 26.03.1984 № 255 выдан: Совет Министров СССР; Содержание ограничения (обременения): В соответствии с п.8,9,10,11 постановления Правительства Российской Федерации от 24.02.2009г. № 160 "О порядке установления охранных зон объектов электросетевого хозяйства и особых условий использования земельных участков, расположенных в границах таких зон"; Реестровый номер границы: 64.05.2.167
64:05:130111:58/10	16	вид ограничения (обременения): ограничения прав на земельный участок, предусмотренные статьей 56 Земельного кодекса Российской Федерации; Срок действия: не установлен; реквизиты документа-основания: решение о согласовании границ от 07.12.2022 № 681-охр-14/22 выдан: Федеральная служба по экологическому, технологическому и атомному надзору (Ростехнадзор); Содержание ограничения (обременения): Ограничения установлены в соответствии с Постановлением Правительства РФ от 24.02.2009 г. № 160 "О порядке установления охранных зон объектов электросетевого хозяйства и особых условий использования земельных участков, расположенных в границах таких зон".; Реестровый номер границы: 64:05-6.156; Вид объекта реестра границ: Зона с особыми условиями использования территории; Вид зоны по документу: Зона с особыми условиями использования территорий - Электросетевой комплекс ВЛ 6/0,4 кВ и ТП ф.1 от ПС Свердлова-35/6 кВ Балаковского района Саратовской области; Тип зоны: Охранная зона инженерных коммуникаций; Номер: 64:05-6.156
1	данные отсутствуют	вид ограничения (обременения): прочие ограничения прав и обременения объекта недвижимости; Срок действия: не установлен; Содержание ограничения (обременения): Охранная зона газопровода
2	данные отсутствуют	вид ограничения (обременения): прочие ограничения прав и обременения объекта недвижимости; Срок действия: не установлен; Содержание ограничения (обременения): Охранная зона ЛЭП



ДОКУМЕНТ ПОДПИСАН  
ЭЛЕКТРОННОЙ ПОДПИСЬЮ

Сертификат: 3094B7974B3CA8E1F07A347CFAD6FA78

Владелец: ФЕДЕРАЛЬНАЯ СЛУЖБА ГОСУДАРСТВЕННОЙ  
РЕГИСТРАЦИИ, КАДАСТРА И КАРТОГРАФИИ  
Действителен: с 17.05.2022 по 10.08.2023

полное наименование должности

инициалы, фамилия

## Выписка из Единого государственного реестра недвижимости об объекте недвижимости

## Сведения о частях земельного участка

Земельный участок			
вид объекта недвижимости			
Лист № 1 раздела 4.2	Всего листов раздела 4.2: 2	Всего разделов: 8	Всего листов выписки: 13
26.07.2023г. № КУВИ-001/2023-170017624			
Кадастровый номер:		64:05:130111:58	

Сведения о характерных точках границы части (частей) земельного участка				
Учетный номер части: 64:05:130111:58/9				
Система координат МСК-64, зона 3				
Номер точки	Координаты, м		Описание закрепления на местности	Средняя квадратичная погрешность определения координат характерных точек границ земельного участка, м
	X	Y		
1	2	3	4	5
1	545563.83	3201757.96	-	-
2	545558.5	3201757.61	-	-
3	545553.57	3201758.38	-	-
4	545549.52	3201761.05	-	-
1	545563.83	3201757.96	-	-



ДОКУМЕНТ ПОДПИСАН  
ЭЛЕКТРОННОЙ ПОДПИСЬЮ

Сертификат: 3094B7974B3CA8E1F07A347CFAD6FA78

Владелец: ФЕДЕРАЛЬНАЯ СЛУЖБА ГОСУДАРСТВЕННОЙ  
РЕГИСТРАЦИИ, КАДАСТРА И КАРТОГРАФИИ  
Действителен: с 17.05.2022 по 10.08.2023

полное наименование должности

инициалы, фамилия

Земельный участок				
вид объекта недвижимости				
Лист № 2 раздела 4.2		Всего листов раздела 4.2: 2		Всего разделов: 8
26.07.2023г. № КУВИ-001/2023-170017624				
Кадастровый номер:			64:05:130111:58	
Сведения о характерных точках границы части (частей) земельного участка				
Учетный номер части: 64:05:130111:58/10				
Система координат				
Номер точки	Координаты, м		Описание закрепления на местности	Средняя квадратичная погрешность определения координат характерных точек границ земельного участка, м
	X	Y		
1	2	3	4	5
1	545553.57	3201758.38	-	-
2	545558.5	3201757.61	-	-
3	545563.83	3201757.96	-	-
4	545549.53	3201761.05	-	-
5	545553.57	3201758.38	-	-



ДОКУМЕНТ ПОДПИСАН  
ЭЛЕКТРОННОЙ ПОДПИСЬЮ

Сертификат: 3094В7974ВЗСА8Е1F07А347СFAD6FA78

Владелец: ФЕДЕРАЛЬНАЯ СЛУЖБА ГОСУДАРСТВЕННОЙ  
РЕГИСТРАЦИИ, КАДАСТРА И КАРТОГРАФИИ  
Действителен: с 17.05.2022 по 10.08.2023

полное наименование должности

инициалы, фамилия