


Выписка из Единого государственного реестра недвижимости об основных характеристиках и зарегистрированных правах на объект недвижимости

Сведения об основных характеристиках объекта недвижимости

В Единый государственный реестр недвижимости внесены следующие сведения:

Земельный участок			
вид объекта недвижимости			
Лист № 1 раздела 1	Всего листов раздела 1: 1	Всего разделов: 3	Всего листов выписки: 3
21.02.2023г.			
Кадастровый номер:	22:02:250006:2861		
Номер кадастрового квартала:	22:02:250006		
Дата присвоения кадастрового номера:	07.02.2023		
Ранее присвоенный государственный учетный номер:	данные отсутствуют		
Местоположение:	Алтайский край, Алтайский р-н, Российская Федерация, Алтайский край, Алтайский район, примерно в 2100 м. от южной границы села Нижнекаянча в юго-западном направлении		
Площадь, м2:	100000 +/- 2767		
Кадастровая стоимость, руб:	не определена		
Кадастровые номера расположенных в пределах земельного участка объектов недвижимости:	данные отсутствуют		
Категория земель:	Земли сельскохозяйственного назначения		
Виды разрешенного использования:	для сельскохозяйственного производства		
Статус записи об объекте недвижимости:	Сведения об объекте недвижимости имеют статус "актуальные"		
Особые отметки:	данные отсутствуют		
Получатель выписки:	Грачева Анна Александровна (представитель правообладателя), Правообладатель: от имени заявителя Еремочкина Сергея Юрьевича		

Раздел 1 Лист 1

ПОЛНОЕ НАИМЕНОВАНИЕ ДОЛЖНОСТИ	
	
ДОКУМЕНТ ПОДПИСАН	
ЭЛЕКТРОННОЙ ПОДПИСЬЮ	
Сертификат: 3094B7974B3CA8E1F07A347CFAD6FA78	
Владелец: ФЕДЕРАЛЬНАЯ СЛУЖБА ГОСУДАРСТВЕННОЙ	
РЕГИСТРАЦИИ, КАДАСТРА И КАРТОГРАФИИ	
Действителен: с 17.05.2022 по 10.08.2023	

ПОЛНОЕ НАИМЕНОВАНИЕ ДОЛЖНОСТИ

ДОКУМЕНТ ПОДПИСАН


ЭЛЕКТРОННОЙ ПОДПИСЬЮ

Сертификат: 3094B7974B3CA8E1F07A347CFAD6FA78
Владелец: ФЕДЕРАЛЬНАЯ СЛУЖБА ГОСУДАРСТВЕННОЙ
РЕГИСТРАЦИИ, КАДАСТРА И КАРТОГРАФИИ
Действителен: с 17.05.2022 по 10.08.2023

Выписка из Единого государственного реестра недвижимости об основных характеристиках и зарегистрированных правах на объект недвижимости
Сведения о зарегистрированных правах

Земельный участок	
вид объекта недвижимости	
Лист № 1 раздела 2	Всего разделов: 3
Всего листов выписки: 3	
21.02.2023г.	
Кадастровый номер: 22:02:250006:2861	

1	Правообладатель (правообладатели):	1.1	Еремочкин Сергей Юрьевич, 18.06.1988, гор. Мирный Якутской АССР, Российская Федерация, СНИЛС 132-984-875 99 Паспорт гражданина Российской Федерации серия 01 08 №235637, выдан 14.07.2008, Отделением УФМС России по Алтайскому краю по г. Новоалтайску s.etemochkin@yandex.ru, 658080, край. Алтайский, г. Новоалтайск, ул. 7 микрорайон, д. 5, кв. 91
2	Вид, номер, дата и время государственной регистрации права:	2.1	Собственность 22:02:250006:2861-22/111/2023-1 07.02.2023 07:38:18
3	Документы-основания	3.1	Договор купли-продажи объекта недвижимого имущества, № 2022-14351/85, выдан 02.12.2022
4	Ограничение прав и обременение объекта недвижимости:		не зарегистрировано
5	Заявленные в судебном порядке права требования:		данные отсутствуют
6	Сведения о возращении в отношении зарегистрированного права:		данные отсутствуют
7	Сведения о наличии решения об изъятии объекта недвижимости для государственных и муниципальных нужд:		данные отсутствуют
8	Сведения о невозможности государственной регистрации без личного участия правообладателя или его законного представителя:		данные отсутствуют
9	Правопритязания и сведения о наличии поступивших, но не рассмотренных заявлений о проведении государственной регистрации права (перехода, прекращения права), ограничения права или обременения объекта недвижимости, сделки в отношении объекта недвижимости:		отсутствуют
10	Сведения о невозможности государственной регистрации перехода, прекращения, ограничения права на земельный участок из земель сельскохозяйственного назначения:		данные отсутствуют

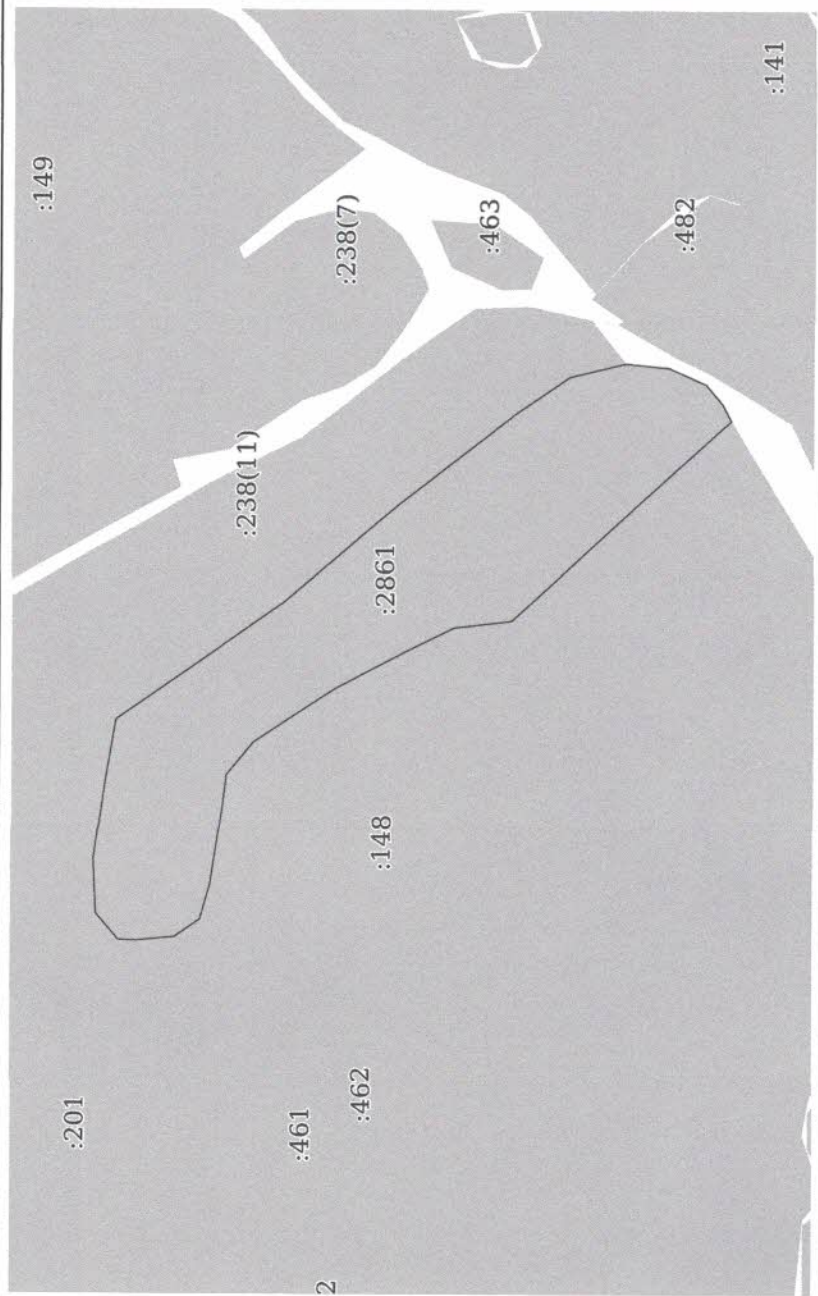
полное наименование должности	
	
ДОКУМЕНТ ПОДПИСАН	
ЭЛЕКТРОННОЙ ПОДПИСЬЮ	
ИНИЦИАЛЫ, ФАМИЛИЯ	
Сертификат: 30948797483САВЕ1F07A347CFAB6EA78	
Владелец: ФЕДЕРАЛЬНАЯ СЛУЖБА ГОСУДАРСТВЕННОЙ РЕГИСТРАЦИИ, КАДАСТРА И КАРТОГРАФИИ	
Действителен: с 17.05.2022 по 10.08.2023	

Выписка из Единого государственного реестра недвижимости об основных характеристиках и зарегистрированных правах на объект недвижимости

Описание местоположения земельного участка

Земельный участок			
вид объекта недвижимости			
Лист № 1 раздела 3	Всего листов раздела 3: 1	Всего разделов: 3	Всего листов выписки: 3
21.02.2023г.			
Кадастровый номер: 22:02:250006:2861			

План (чертеж, схема) земельного участка



Масштаб 1:7000	Условные обозначения:
	
ДОКУМЕНТ ПОДПИСАН ЭЛЕКТРОННОЙ ПОДПИСЬЮ	
Сертификат: 3094В7974ВЗСА8Е1F07A347СFAD6FA78 Владелец: ФЕДЕРАЛЬНАЯ СЛУЖБА ГОСУДАРСТВЕННОЙ РЕГИСТРАЦИИ, КАДАСТРА И КАРТОГРАФИИ Действителен: с 17.05.2022 по 10.08.2023	
полное наименование должности	инициалы, фамилия

Прошито и пронумеровано
на _____ листах
Уполномоченный сотрудник



КРАЕВОЕ АВТОНОМНОЕ УЧРЕЖДЕНИЕ
«МНОГОФУНКЦИОНАЛЬНЫЙ ЦЕНТР
ПРЕДОСТАВЛЕНИЯ ГОСУДАРСТВЕННЫХ И
МУНИЦИПАЛЬНЫХ УСЛУГ АЛТАЙСКОГО КРАЯ»
656064, Россия, Алтайский край, г. Барнаул,
Павловский тракт, 58г
«22» 02 2023 года 11 час. 05 мин.
СПЕЦИАЛИСТ 2
КАТЕГОРИИ
ДУННУНН В
(Ф.И.О. уполномоченного сотрудника)
Д.М.П.
ДОКУМЕНТОВ
Многофункциональный центр
«Многофункциональный центр
предоставления государственных и
муниципальных услуг Алтайского
края»
ОГРН 1102222222222

ДОКУМЕНТ ПОДПИСАН
УСИЛЕННОЙ КВАЛИФИЦИРОВАННОЙ
ЭЛЕКТРОННОЙ ПОДПИСЬЮ
Сертификат:
64575127400433833109200328139839306360
Владелец: ФЕДЕРАЛЬНАЯ СЛУЖБА
ГОСУДАРСТВЕННОЙ РЕГИСТРАЦИИ,
КАДАСТРА И КАРТОГРАФИИ
Действителен с 17.05.2022 по 10.08.2023