

Филиал публично-правовой компании "Роскадастр" по Владимирской области
полное наименование органа регистрации прав
Выписка из Единого государственного реестра недвижимости об объекте недвижимости

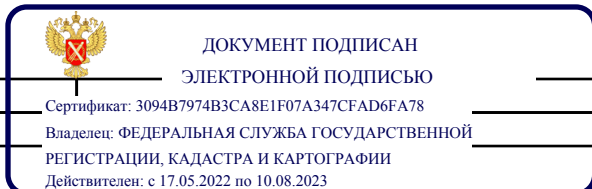


Сведения о характеристиках объекта недвижимости

На основании запроса от 30.06.2023, поступившего на рассмотрение 30.06.2023, сообщаем, что согласно записям Единого государственного реестра недвижимости:

Раздел 1 Лист 1

Земельный участок			
вид объекта недвижимости			
Лист № 1 раздела 1	Всего листов раздела 1: 4	Всего разделов: 8	Всего листов выписки: 99
30.06.2023г. № КУВИ-001/2023-150217091			
Кадастровый номер:	33:15:000000:928		
Номер кадастрового квартала:	33:15:000000		
Дата присвоения кадастрового номера:	16.09.2021		
Ранее присвоенный государственный учетный номер:	данные отсутствуют		
Местоположение:	Российская Федерация, обл Владимирская, р-н Муромский, МО Борисоглебское сельское поселение, примыкающий к д Степаньково		
Площадь:	9333991 +/- 70518		
Кадастровая стоимость, руб.:	34535766.7		
Кадастровые номера расположенных в пределах земельного участка объектов недвижимости:	33:15:000000:475, 33:15:000000:214		
Кадастровые номера объектов недвижимости, из которых образован объект недвижимости:	33:15:000000:17		
Кадастровые номера образованных объектов недвижимости:	данные отсутствуют		
Категория земель:	Земли сельскохозяйственного назначения		
Виды разрешенного использования:	Для сельскохозяйственного производства		
Сведения о кадастровом инженерере:	29593, образованием 6 земельных участков путем раздела земельного участка с кадастровым номером 33:15:000000:17, расположенного обл. Владимирская, р-н Муромский, МО Борисоглебское сельское поселение, примыкающий к д Степаньково, ДЗОиУИ-2020/1470, 2020-12-01		
Сведения о лесах, водных объектах и об иных природных объектах, расположенных в пределах земельного участка:	данные отсутствуют		
Сведения о том, что земельный участок полностью расположен в границах зоны с особыми условиями использования территории, территории объекта культурного наследия, публичного сервитута:	данные отсутствуют		



полное наименование должности	инициалы, фамилия
-------------------------------	-------------------

Земельный участок			
вид объекта недвижимости			
Лист № 2 раздела 1	Всего листов раздела 1: 4	Всего разделов: 8	Всего листов выписки: 99
30.06.2023г. № КУВИ-001/2023-150217091			
Кадастровый номер:		33:15:000000:928	
Сведения о том, что земельный участок расположен в границах особой экономической зоны, территории опережающего социально-экономического развития, зоны территориального развития в Российской Федерации, игровой зоны:		данные отсутствуют	
Сведения о том, что земельный участок расположен в границах особо охраняемой природной территории, охотничьих угодий, лесничеств:		данные отсутствуют	
Сведения о результатах проведения государственного земельного надзора:		данные отсутствуют	
Сведения о расположении земельного участка в границах территории, в отношении которой утвержден проект межевания территории:		Земельный участок располагается в границах территории, в отношении которой утвержден проект межевания территории 30.10.2020, 3302-р	
Условный номер земельного участка:		данные отсутствуют	
Сведения о принятии акта и (или) заключении договора, предусматривающих предоставление в соответствии с земельным законодательством исполнительным органом государственным органом власти или органом местного самоуправления, находящегося в государственной или муниципальной собственности земельного участка для строительства наемного дома социального использования или наемного дома коммерческого использования:		данные отсутствуют	
Сведения о том, что земельный участок или земельные участки образованы на основании решения об изъятии земельного участка и (или) расположенного на нем объекта недвижимости для государственных или муниципальных нужд:		Земельный участок образован на основании Акты органов государственной власти или органов местного самоуправления, 09.02.2021, 412-р, Министерство транспорта Российской Федерации Федеральное дорожное агентство (Росавтодор) принявших данный акт об изъятии для государственных или муниципальных нужд	
Сведения о том, что земельный участок образован из земель или земельного участка, государственная собственность на которые не разграничена:		данные отсутствуют	
Сведения о наличии земельного спора о местоположении границ земельных участков:		данные отсутствуют	
Статус записи об объекте недвижимости:		Сведения об объекте недвижимости имеют статус "актуальные"	
Особые отметки:		Граница земельного участка состоит из 12 контуров. Учетные номера контуров и их площади: 1 - 164145.37 кв.м, 2 - 1767791.26 кв.м, 3 - 23617.42 кв.м, 4 - 3967675.93 кв.м, 5 - 133051.13	



ДОКУМЕНТ ПОДПИСАН
ЭЛЕКТРОННОЙ ПОДПИСЬЮ

Сертификат: 3094В7974ВЗСА8Е1F07А347CFAD6FA78

Владелец: ФЕДЕРАЛЬНАЯ СЛУЖБА ГОСУДАРСТВЕННОЙ
РЕГИСТРАЦИИ, КАДАСТРА И КАРТОГРАФИИ
Действителен: с 17.05.2022 по 10.08.2023

полное наименование должности

инициалы, фамилия

Земельный участок			
вид объекта недвижимости			
Лист № 3 раздела 1	Всего листов раздела 1: 4	Всего разделов: 8	Всего листов выписки: 99

30.06.2023г. № КУВИ-001/2023-150217091

Кадастровый номер:

33:15:000000:928

кв.м, 6 - 35217.25 кв.м, 7 - 132807.67 кв.м, 8 - 449267.57 кв.м, 9 - 221015.9 кв.м, 10 - 1955916.86 кв.м, 11 - 802.68 кв.м, 12 - 482681.63 кв.м. Сведения об ограничениях права на объект недвижимости, обременениях данного объекта, не зарегистрированных в реестре прав, ограничений прав и обременений недвижимого имущества: вид ограничения (обременения): ограничения прав на земельный участок, предусмотренные статьей 56 Земельного кодекса Российской Федерации; срок действия: с 16.09.2021; реквизиты документа-основания: постановление О порядке установления охранных зон объектов электросетевого хозяйства и особых условий использования земельных участков, расположенных в границах таких зон от 24.02.2009 № 160 выдан: Правительство Российской Федерации; сопроводительное письмо от 26.11.2015 № 5276 выдан: ПАО "МРСК Центра и Приволжья" Филиал "Владимирэнерго"; карта (план) Зона с особыми условиями использования территории (охранная зона объекта электросетевого хозяйства - воздушной линии электропередачи - ВЛ 1001 ПС Борисовская) от 03.09.2015 № б/н выдан: ОАО "Средневолжское аэрогеодезическое предприятие" КИ Яшин Сергей Васильевич. вид ограничения (обременения): ограничения прав на земельный участок, предусмотренные статьей 56 Земельного кодекса Российской Федерации; срок действия: с 16.09.2021; реквизиты документа-основания: свидетельство о государственной регистрации права от 30.03.2015 № 095539 выдан: Управление Федеральной службы государственной регистрации, кадастра и картографии по Владимирской области; карта (план) Зона с особыми условиями использования территории "Газопровод межпоселковый д. Степаньково – с. Чаадаево – Борисово – с. Борисоглеб – д. Петроково Муромского района Владимирской области" от 11.12.2015 № б/н выдан: ООО "Владимирский центр кадастровых работ, геодезии и картографии" (КИ Курганов Александр Александрович); сопроводительное письмо от 14.12.2015 № ДЖКХ-3661-09-04 выдан: Департамент жилищно-коммунального хозяйства Администрации Владимирской области. вид ограничения (обременения): ограничения прав на земельный участок, предусмотренные статьей 56 Земельного кодекса Российской Федерации; срок действия: с 16.09.2021; реквизиты документа-основания: постановление "О порядке установления охранных зон объектов электросетевого хозяйства и особых условий использования земельных участков, расположенных в границах таких зон" от 24.02.2009 № 160 выдан: Правительство РФ. вид ограничения (обременения): ограничения прав на земельный участок, предусмотренные статьей 56 Земельного кодекса Российской Федерации; срок действия: с 16.09.2021; реквизиты документа-основания: постановление "О порядке установления охранных зон объектов электросетевого хозяйства и особых условий использования земельных участков,



ДОКУМЕНТ ПОДПИСАН
ЭЛЕКТРОННОЙ ПОДПИСЬЮ

Сертификат: 3094B7974B3CA8E1F07A347CFAD6FA78

Владелец: ФЕДЕРАЛЬНАЯ СЛУЖБА ГОСУДАРСТВЕННОЙ

РЕГИСТРАЦИИ, КАДАСТРА И КАРТОГРАФИИ

Действителен: с 17.05.2022 по 10.08.2023

полное наименование должности

инициалы, фамилия

Земельный участок			
вид объекта недвижимости			
Лист № 4 раздела 1	Всего листов раздела 1: 4	Всего разделов: 8	Всего листов выписки: 99
30.06.2023г. № КУВИ-001/2023-150217091			
Кадастровый номер:		33:15:000000:928	
		<p>расположенных в границах таких зон" от 24.02.2009 № 160 выдан: Правительство Российской Федерации. вид ограничения (обременения): ограничения прав на земельный участок, предусмотренные статьей 56 Земельного кодекса Российской Федерации; срок действия: с 16.09.2021; реквизиты документа-основания: постановление Правительства РФ от 09.06.1995 № 578 выдан: Правительство Российской Федерации; карта (план) охранной зоны "Волоконно-оптическая линия связи в Муромском муниципальном районе Владимирской области Центрального Федерального округа Российской Федерации по проекту "Устранение цифрового неравенства" от 08.08.2016 № б/н выдан: ООО "АвТелКом" КИ Краснов В.Н.; сопроводительное письмо от 24.10.2016 № КИСТ-546-17/03-01 от 17.10.16, КИСТ-624-17/03-01 выдан: Комитет информатизации, связи и телекоммуникаций Администрация Владимирской области; сопроводительное письмо от 26.10.2016 № КИСТ-635-17/01-01 выдан: Комитет информатизации, связи и телекоммуникаций Администрация Владимирской области. вид ограничения (обременения): ограничения прав на земельный участок, предусмотренные статьей 56 Земельного кодекса Российской Федерации; срок действия: с 23.03.2022; реквизиты документа-основания: постановление "Об утверждении границ водоохранной зоны и прибрежной защитной полосы реки Ока на территории Владимирской области" от 25.05.2021 № 117 выдан: Департамент природопользования и охраны окружающей среды Владимирской области . вид ограничения (обременения): ограничения прав на земельный участок, предусмотренные статьей 56 Земельного кодекса Российской Федерации; срок действия: с 25.04.2022; реквизиты документа-основания: постановление "Об утверждении границ водоохранной зоны и прибрежной защитной полосы реки Ока на территории Владимирской области" от 25.05.2021 № 117 выдан: Департамент природопользования и охраны окружающей среды Владимирской области. вид ограничения (обременения): ограничения прав на земельный участок, предусмотренные статьей 56 Земельного кодекса Российской Федерации; срок действия: с 28.04.2023; реквизиты документа-основания: постановление "Об утверждении границ водоохранной зоны и прибрежной защитной полосы реки Ушна и ее притоков реки Морозимо, реки Костянка, ручья Варюха от истока до устья на территории Владимирской области" от 15.04.2022 № 41 выдан: Департамент природопользования и охраны окружающей среды Владимирской области.</p>	
Получатель выписки:		Калягина Галина Анатольевна	

	ДОКУМЕНТ ПОДПИСАН ЭЛЕКТРОННОЙ ПОДПИСЬЮ	
Сертификат: 3094B7974B3CA8E1F07A347CFAD6FA78 Владелец: ФЕДЕРАЛЬНАЯ СЛУЖБА ГОСУДАРСТВЕННОЙ РЕГИСТРАЦИИ, КАДАСТРА И КАРТОГРАФИИ Действителен: с 17.05.2022 по 10.08.2023		инициалы, фамилия
полное наименование должности		

Выписка из Единого государственного реестра недвижимости об объекте недвижимости
Сведения о зарегистрированных правах

Земельный участок			
вид объекта недвижимости			
Лист № 1 раздела 2	Всего листов раздела 2: 2	Всего разделов: 8	Всего листов выписки: 99
30.06.2023г. № КУВИ-001/2023-150217091			
Кадастровый номер:		33:15:000000:928	
1	Правообладатель (правообладатели):	1.1	Физическое лицо
	Сведения о возможности предоставления третьим лицам персональных данных физического лица:	1.1.1	данные отсутствуют
2	Вид, номер, дата и время государственной регистрации права:	2.1	Собственность 33:15:000000:928-33/126/2023-1 15.02.2023 11:07:47
3	Сведения об осуществлении государственной регистрации сделки, права без необходимого в силу закона согласия третьего лица, органа:	3.1	данные отсутствуют
4	Ограничение прав и обременение объекта недвижимости:	не зарегистрировано	
5	Договоры участия в долевом строительстве:	не зарегистрировано	
6	Заявленные в судебном порядке права требования:	данные отсутствуют	
7	Сведения о возможности предоставления третьим лицам персональных данных физического лица	данные отсутствуют	
8	Сведения о возражении в отношении зарегистрированного права:	данные отсутствуют	
9	Сведения о наличии решения об изъятии объекта недвижимости для государственных и муниципальных нужд:	данные отсутствуют	
10	Сведения о невозможности государственной регистрации без личного участия правообладателя или его законного представителя:	данные отсутствуют	
11	Правопритязания и сведения о наличии поступивших, но не рассмотренных заявлений о проведении государственной регистрации права (перехода, прекращения права), ограничения права или обременения объекта недвижимости, сделки в отношении объекта недвижимости:	отсутствуют	



ДОКУМЕНТ ПОДПИСАН
ЭЛЕКТРОННОЙ ПОДПИСЬЮ

Сертификат: 3094В7974ВЗСА8Е1F07А347CFAD6FA78

Владелец: ФЕДЕРАЛЬНАЯ СЛУЖБА ГОСУДАРСТВЕННОЙ
РЕГИСТРАЦИИ, КАДАСТРА И КАРТОГРАФИИ
Действителен: с 17.05.2022 по 10.08.2023

полное наименование должности

инициалы, фамилия

Земельный участок			
вид объекта недвижимости			
Лист № 2 раздела 2	Всего листов раздела 2: 2	Всего разделов: 8	Всего листов выписки: 99
30.06.2023г. № КУВИ-001/2023-150217091			
Кадастровый номер:		33:15:000000:928	
11	Сведения о невозможности государственной регистрации перехода, прекращения, ограничения права на земельный участок из земель сельскохозяйственного назначения:	данные отсутствуют	

полное наименование должности	 ДОКУМЕНТ ПОДПИСАН ЭЛЕКТРОННОЙ ПОДПИСЬЮ Сертификат: 3094B7974B3CA8E1F07A347CFAD6FA78 Владелец: ФЕДЕРАЛЬНАЯ СЛУЖБА ГОСУДАРСТВЕННОЙ РЕГИСТРАЦИИ, КАДАСТРА И КАРТОГРАФИИ Действителен: с 17.05.2022 по 10.08.2023	инициалы, фамилия
-------------------------------	---	-------------------

Выписка из Единого государственного реестра недвижимости об объекте недвижимости

Описание местоположения земельного участка

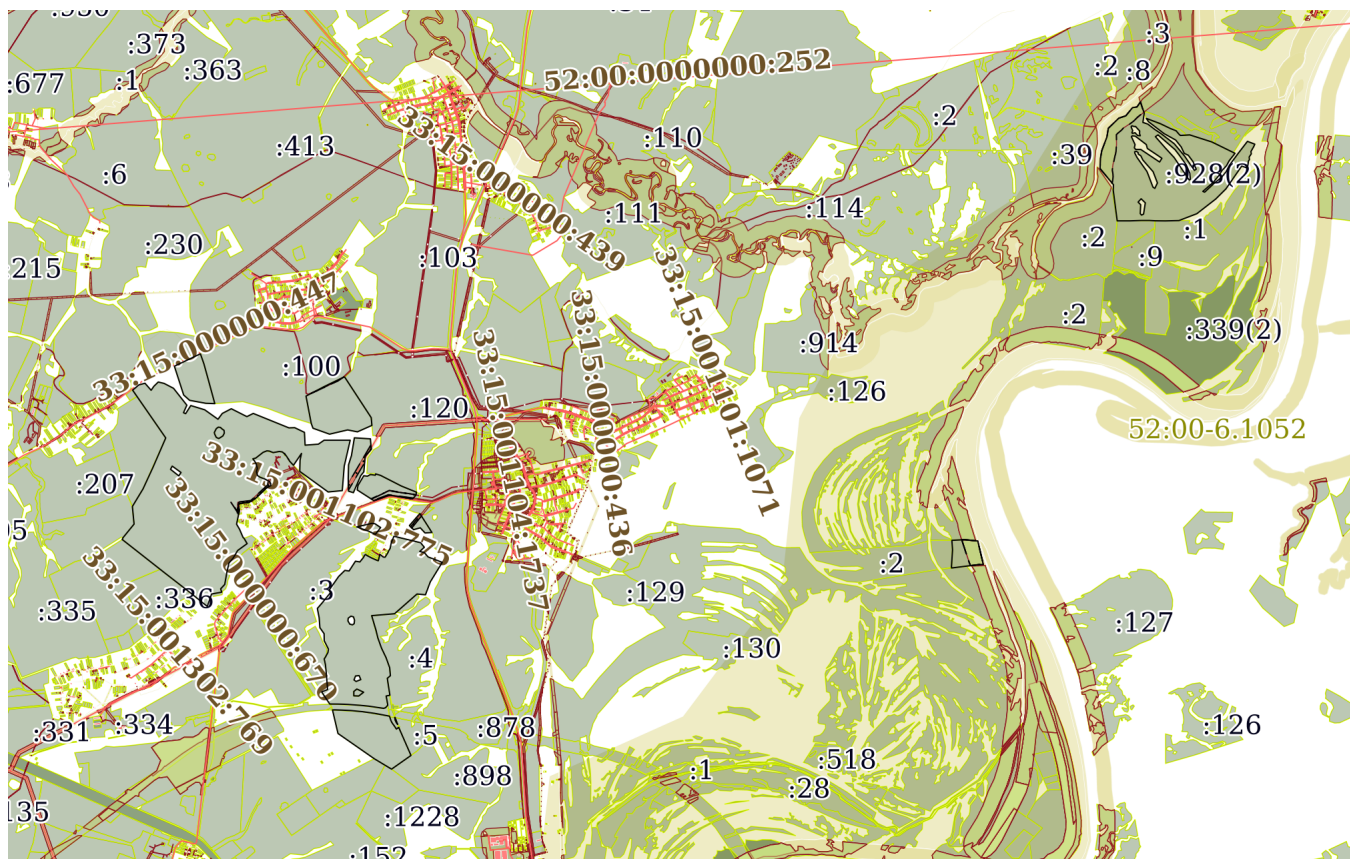
Земельный участок			
вид объекта недвижимости			

Лист № 1 раздела 3	Всего листов раздела 3: 13	Всего разделов: 8	Всего листов выписки: 99
--------------------	----------------------------	-------------------	--------------------------

30.06.2023г. № КУВИ-001/2023-150217091

Кадастровый номер: 33:15:000000:928

План (чертеж, схема) земельного участка



Масштаб 1:100000 Условные обозначения:



ДОКУМЕНТ ПОДПИСАН
ЭЛЕКТРОННОЙ ПОДПИСЬЮ

Сертификат: 3094В7974ВЗСА8Е1F07А347CFAD6FA78
 Владелец: ФЕДЕРАЛЬНАЯ СЛУЖБА ГОСУДАРСТВЕННОЙ
 РЕГИСТРАЦИИ, КАДАСТРА И КАРТОГРАФИИ
 Действителен: с 17.05.2022 по 10.08.2023

полное наименование должности		инициалы, фамилия
-------------------------------	--	-------------------

Земельный участок

вид объекта недвижимости

Лист № 2 раздела 3

Всего листов раздела 3: 13

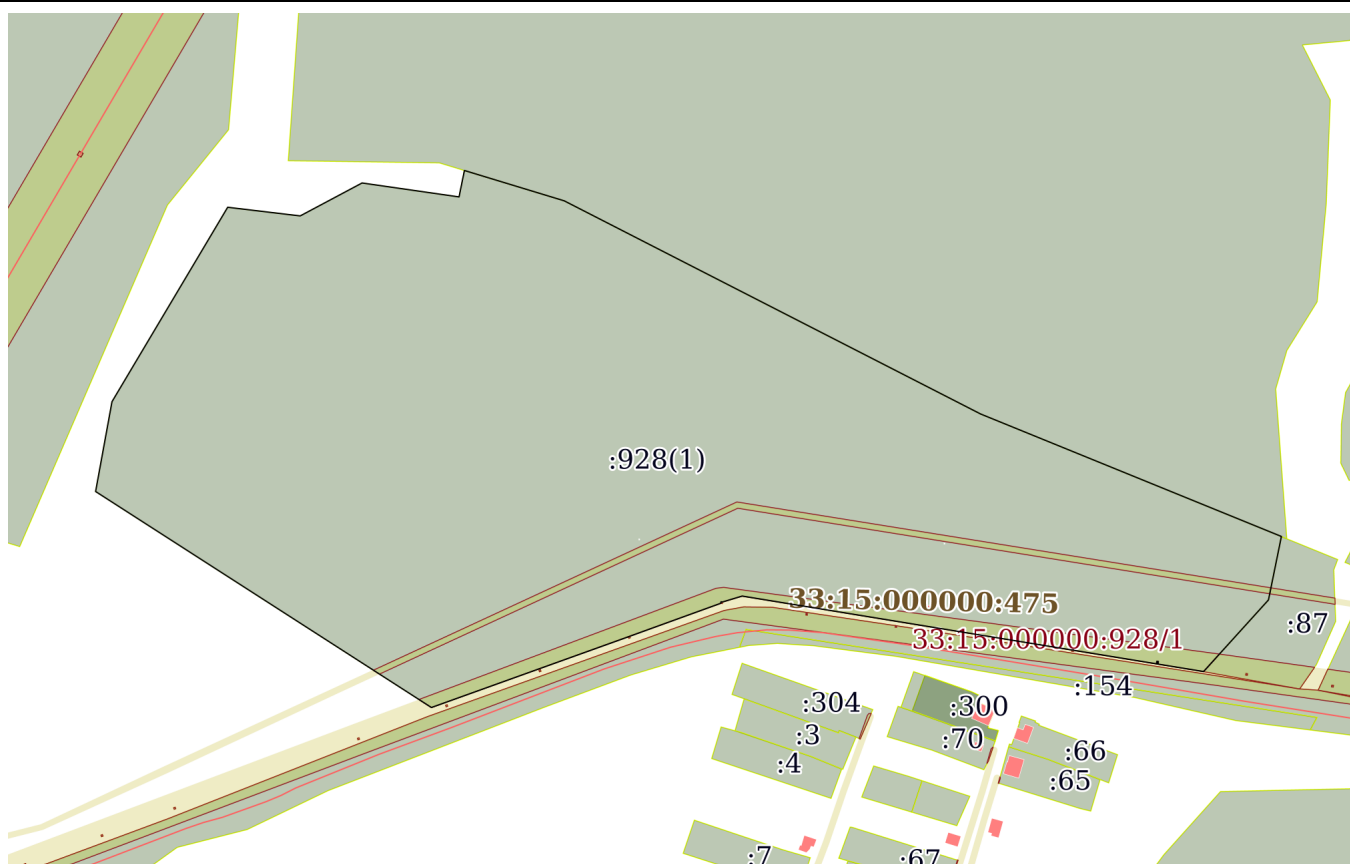
Всего разделов: 8

Всего листов выписки: 99

30.06.2023г. № КУВИ-001/2023-150217091

Кадастровый номер:

33:15:000000:928



Масштаб 1:5000

Условные обозначения:



ДОКУМЕНТ ПОДПИСАН
ЭЛЕКТРОННОЙ ПОДПИСЬЮ

Сертификат: 3094В7974ВЗСА8Е1F07А347СFAD6FА78

Владелец: ФЕДЕРАЛЬНАЯ СЛУЖБА ГОСУДАРСТВЕННОЙ
РЕГИСТРАЦИИ, КАДАСТРА И КАРТОГРАФИИ
Действителен: с 17.05.2022 по 10.08.2023

полное наименование должности

инициалы, фамилия

Земельный участок

вид объекта недвижимости

Лист № 3 раздела 3

Всего листов раздела 3: 13

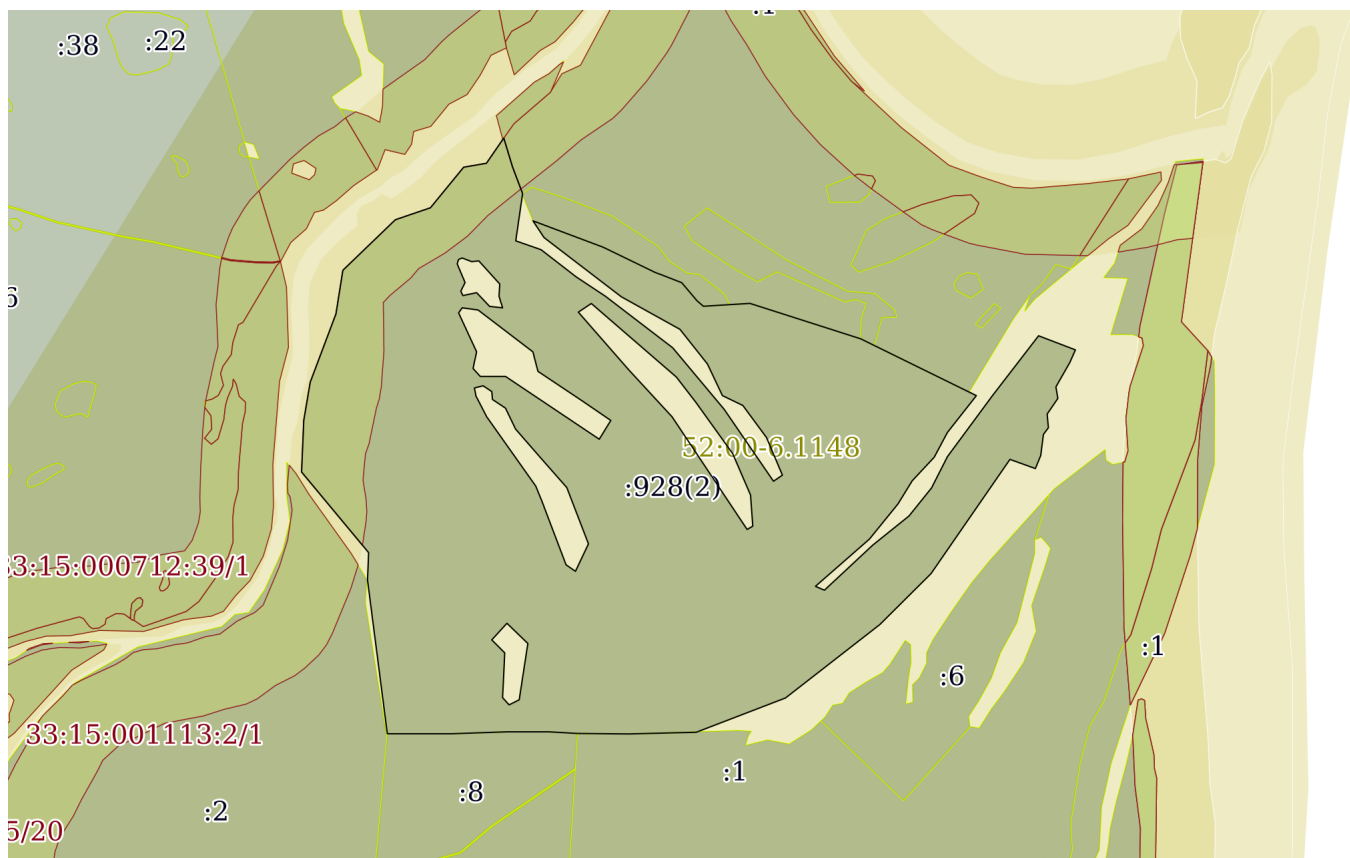
Всего разделов: 8

Всего листов выписки: 99

30.06.2023г. № КУВИ-001/2023-150217091

Кадастровый номер:

33:15:000000:928



Масштаб 1:20000

Условные обозначения:



ДОКУМЕНТ ПОДПИСАН
ЭЛЕКТРОННОЙ ПОДПИСЬЮ

Сертификат: 3094B7974B3CA8E1F07A347CFAD6FA78

Владелец: ФЕДЕРАЛЬНАЯ СЛУЖБА ГОСУДАРСТВЕННОЙ

РЕГИСТРАЦИИ, КАДАСТРА И КАРТОГРАФИИ

Действителен: с 17.05.2022 по 10.08.2023

полное наименование должности

инициалы, фамилия

Земельный участок

вид объекта недвижимости

Лист № 4 раздела 3

Всего листов раздела 3: 13

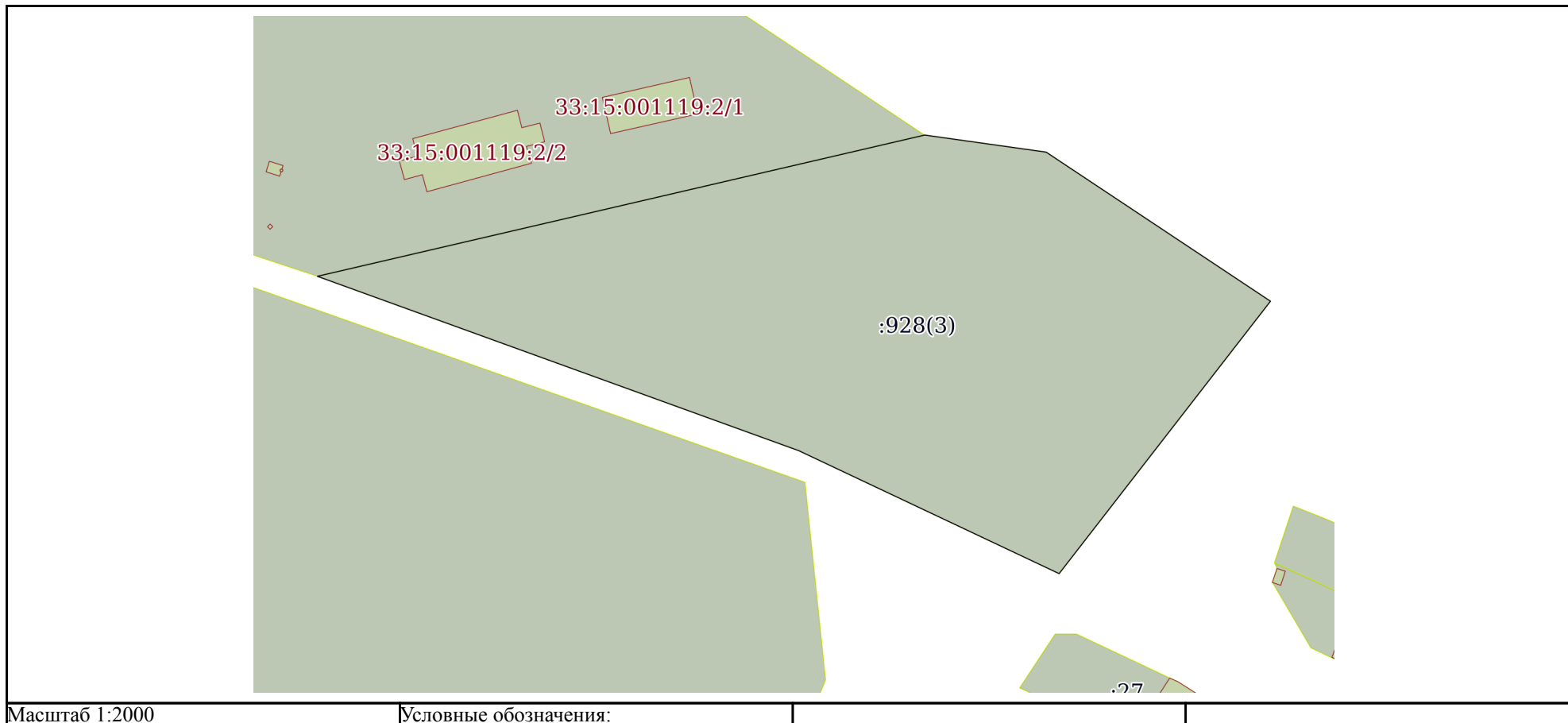
Всего разделов: 8

Всего листов выписки: 99

30.06.2023г. № КУВИ-001/2023-150217091

Кадастровый номер:

33:15:000000:928



ДОКУМЕНТ ПОДПИСАН
ЭЛЕКТРОННОЙ ПОДПИСЬЮ

Сертификат: 3094В7974ВЗСА8Е1F07А347СFAD6FА78

Владелец: ФЕДЕРАЛЬНАЯ СЛУЖБА ГОСУДАРСТВЕННОЙ

РЕГИСТРАЦИИ, КАДАСТРА И КАРТОГРАФИИ

Действителен: с 17.05.2022 по 10.08.2023

полное наименование должности

инициалы, фамилия

Земельный участок

вид объекта недвижимости

Лист № 6 раздела 3

Всего листов раздела 3: 13

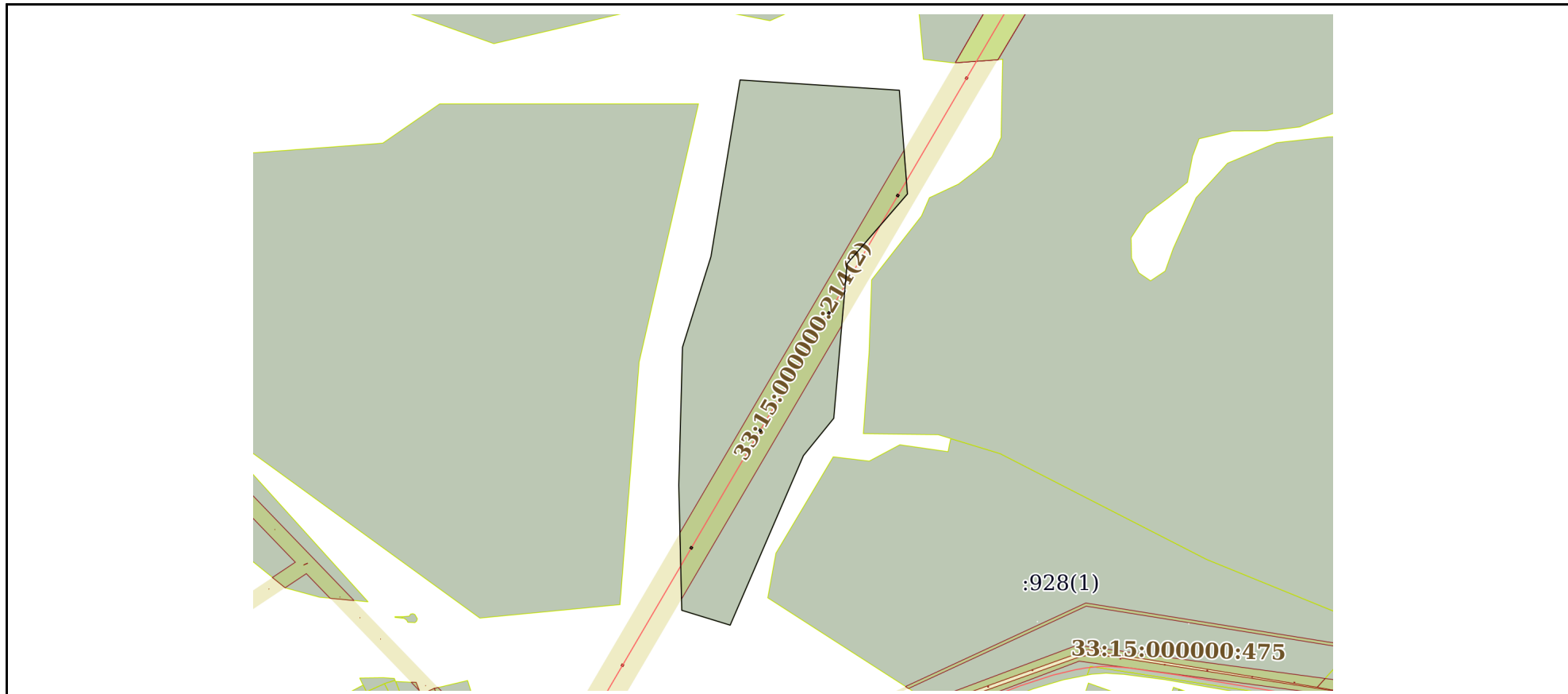
Всего разделов: 8

Всего листов выписки: 99

30.06.2023г. № КУВИ-001/2023-150217091

Кадастровый номер:

33:15:000000:928



Масштаб 1:8000

Условные обозначения:

ДОКУМЕНТ ПОДПИСАН
ЭЛЕКТРОННОЙ ПОДПИСЬЮ

Сертификат: 3094В7974ВЗСА8Е1F07А347CFAD6FA78

Владелец: ФЕДЕРАЛЬНАЯ СЛУЖБА ГОСУДАРСТВЕННОЙ
РЕГИСТРАЦИИ, КАДАСТРА И КАРТОГРАФИИ
Действителен: с 17.05.2022 по 10.08.2023

полное наименование должности

инициалы, фамилия

Земельный участок

вид объекта недвижимости

Лист № 7 раздела 3

Всего листов раздела 3: 13

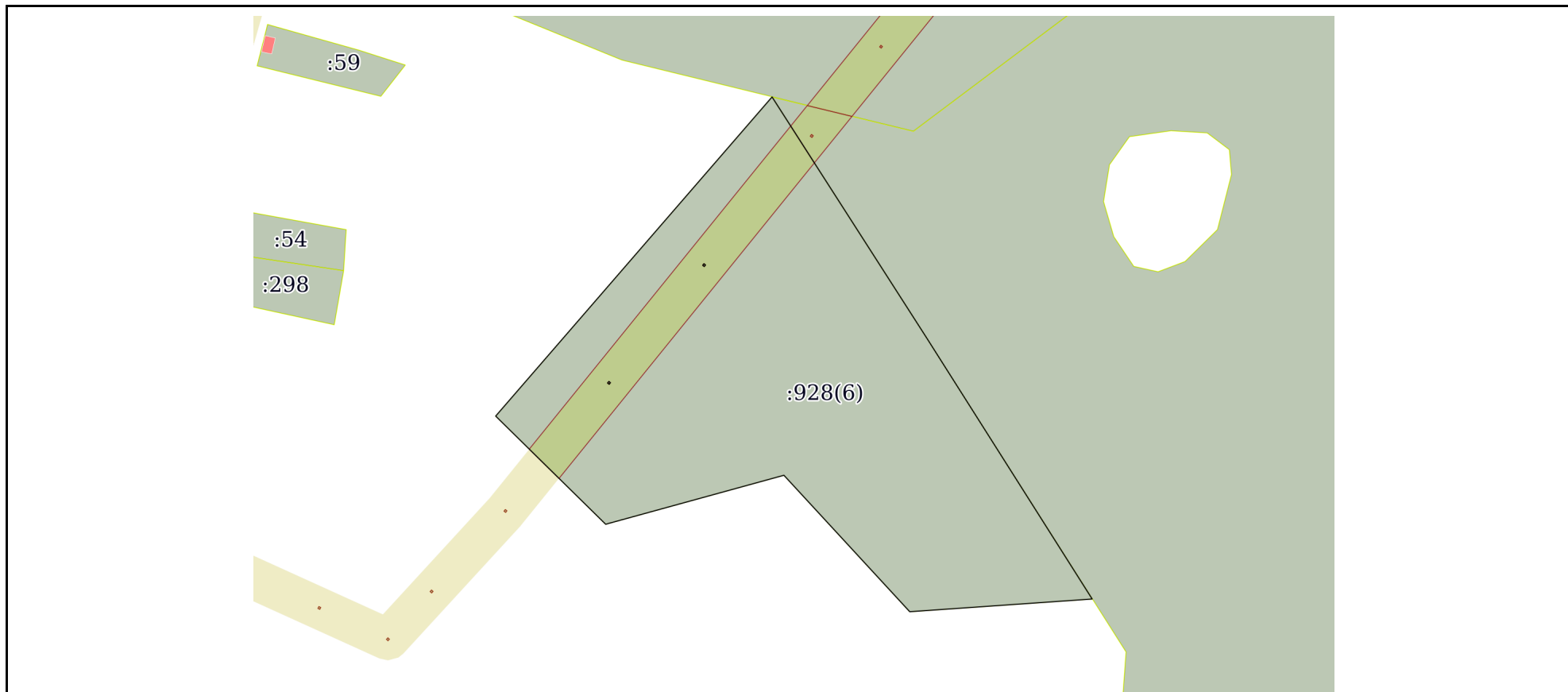
Всего разделов: 8

Всего листов выписки: 99

30.06.2023г. № КУВИ-001/2023-150217091

Кадастровый номер:

33:15:000000:928



Масштаб 1:3000

Условные обозначения:



ДОКУМЕНТ ПОДПИСАН
ЭЛЕКТРОННОЙ ПОДПИСЬЮ

Сертификат: 3094B7974B3CA8E1F07A347CFAD6FA78

Владелец: ФЕДЕРАЛЬНАЯ СЛУЖБА ГОСУДАРСТВЕННОЙ
РЕГИСТРАЦИИ, КАДАСТРА И КАРТОГРАФИИ
Действителен: с 17.05.2022 по 10.08.2023

полное наименование должности

инициалы, фамилия

Земельный участок

вид объекта недвижимости

Лист № 8 раздела 3

Всего листов раздела 3: 13

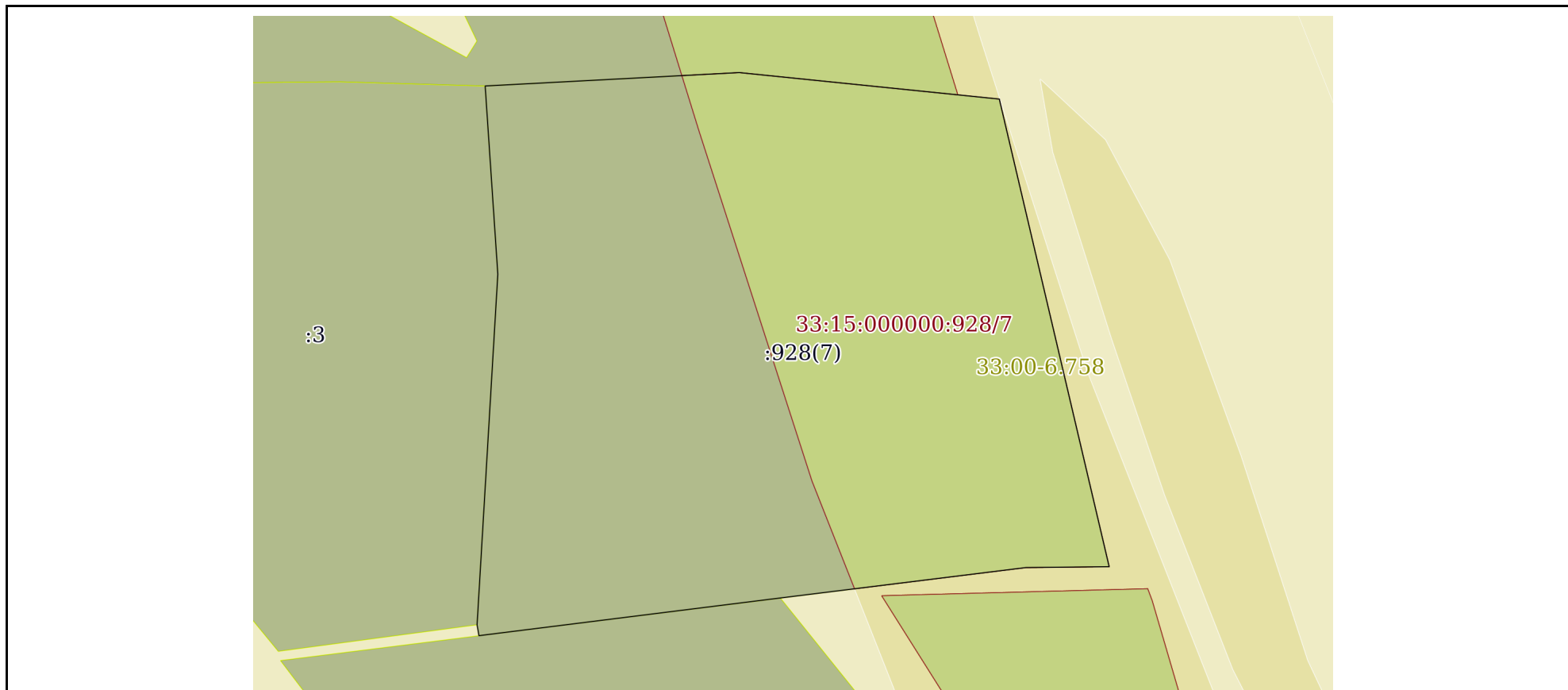
Всего разделов: 8

Всего листов выписки: 99

30.06.2023г. № КУВИ-001/2023-150217091

Кадастровый номер:

33:15:000000:928



Масштаб 1:4000

Условные обозначения:



ДОКУМЕНТ ПОДПИСАН
ЭЛЕКТРОННОЙ ПОДПИСЬЮ

Сертификат: 3094B7974B3CA8E1F07A347CFAD6FA78

Владелец: ФЕДЕРАЛЬНАЯ СЛУЖБА ГОСУДАРСТВЕННОЙ
РЕГИСТРАЦИИ, КАДАСТРА И КАРТОГРАФИИ
Действителен: с 17.05.2022 по 10.08.2023

полное наименование должности

инициалы, фамилия

Земельный участок

вид объекта недвижимости

Лист № 9 раздела 3

Всего листов раздела 3: 13

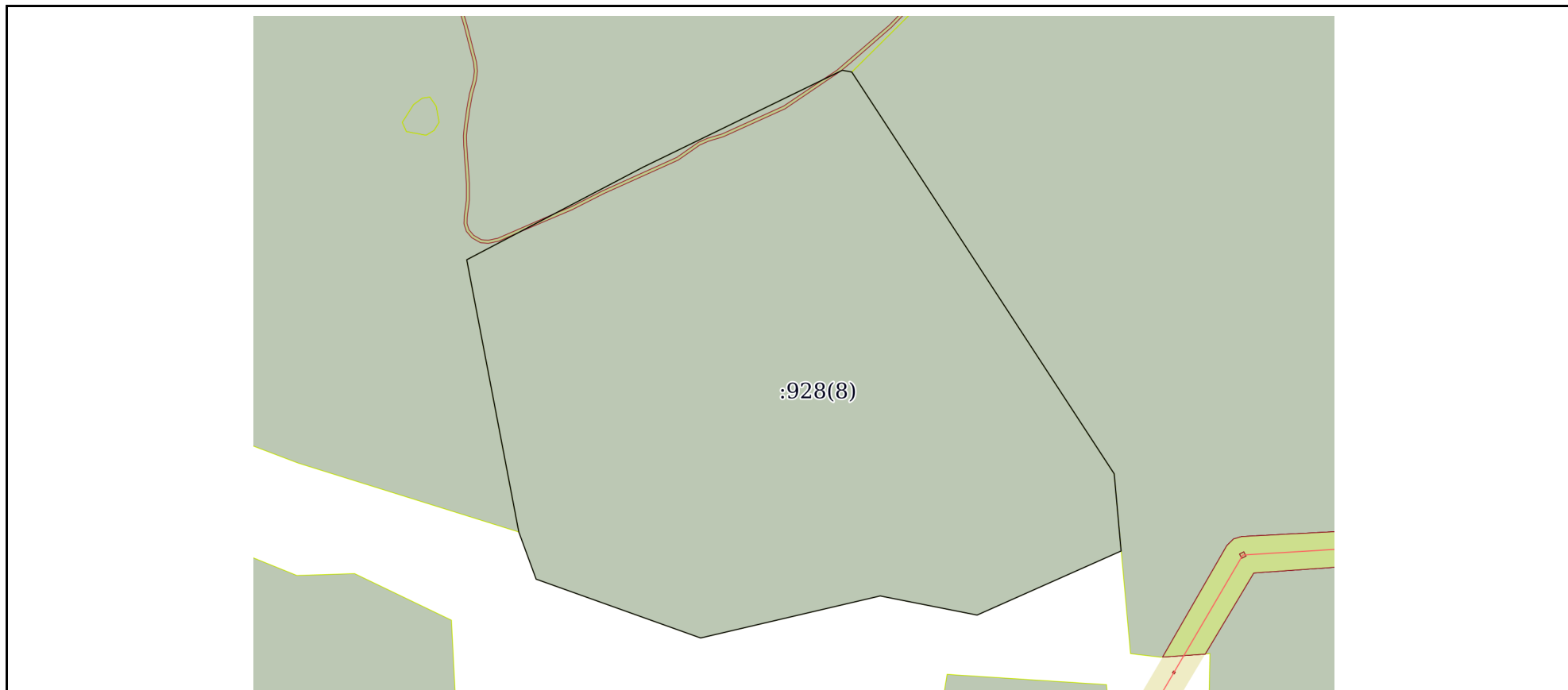
Всего разделов: 8

Всего листов выписки: 99

30.06.2023г. № КУВИ-001/2023-150217091

Кадастровый номер:

33:15:000000:928



Масштаб 1:8000

Условные обозначения:

ДОКУМЕНТ ПОДПИСАН
ЭЛЕКТРОННОЙ ПОДПИСЬЮ

Сертификат: 3094В7974ВЗСА8Е1F07А347СFAD6FА78

Владелец: ФЕДЕРАЛЬНАЯ СЛУЖБА ГОСУДАРСТВЕННОЙ
РЕГИСТРАЦИИ, КАДАСТРА И КАРТОГРАФИИ
Действителен: с 17.05.2022 по 10.08.2023

полное наименование должности

инициалы, фамилия

Земельный участок

вид объекта недвижимости

Лист № 10 раздела 3

Всего листов раздела 3: 13

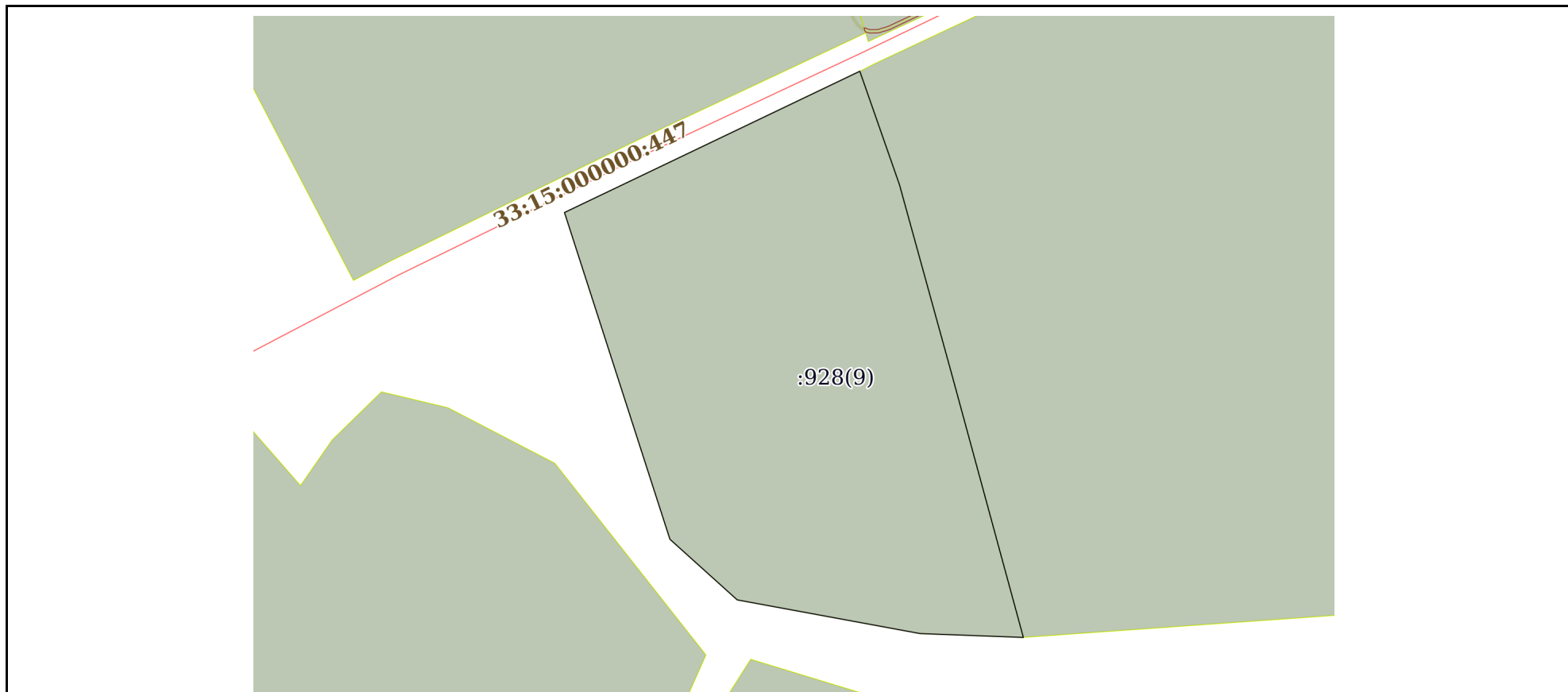
Всего разделов: 8

Всего листов выписки: 99

30.06.2023г. № КУВИ-001/2023-150217091

Кадастровый номер:

33:15:000000:928



Масштаб 1:7000

Условные обозначения:

ДОКУМЕНТ ПОДПИСАН
ЭЛЕКТРОННОЙ ПОДПИСЬЮ

Сертификат: 3094В7974ВЗСА8Е1F07А347СFAD6FA78

Владелец: ФЕДЕРАЛЬНАЯ СЛУЖБА ГОСУДАРСТВЕННОЙ

РЕГИСТРАЦИИ, КАДАСТРА И КАРТОГРАФИИ

Действителен: с 17.05.2022 по 10.08.2023

полное наименование должности

инициалы, фамилия

Земельный участок

вид объекта недвижимости

Лист № 11 раздела 3

Всего листов раздела 3: 13

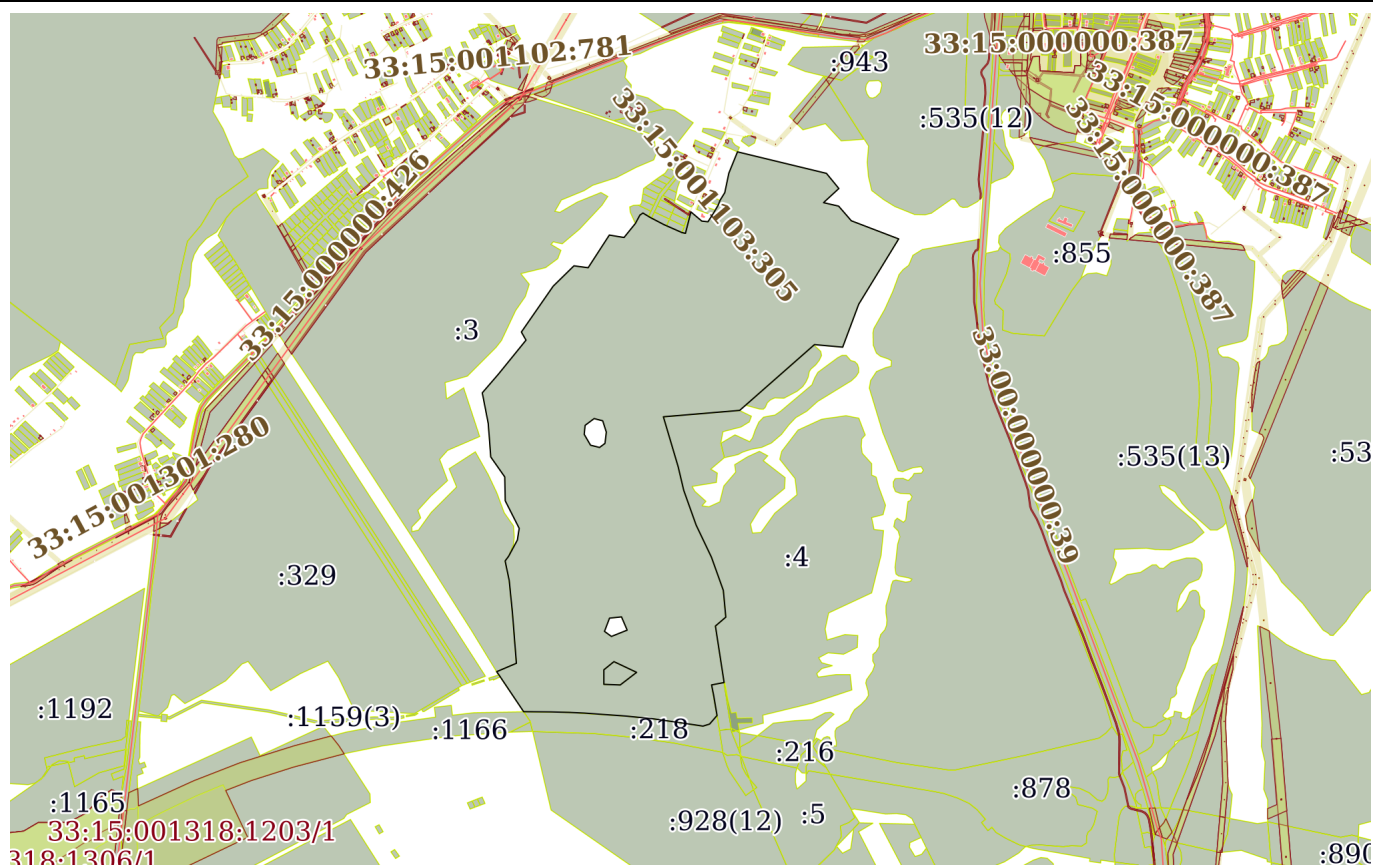
Всего разделов: 8

Всего листов выписки: 99

30.06.2023г. № КУВИ-001/2023-150217091

Кадастровый номер:

33:15:000000:928



Масштаб 1:30000

Условные обозначения:



ДОКУМЕНТ ПОДПИСАН
ЭЛЕКТРОННОЙ ПОДПИСЬЮ

Сертификат: 3094В7974ВЗСА8Е1F07А347CFAD6FA78

Владелец: ФЕДЕРАЛЬНАЯ СЛУЖБА ГОСУДАРСТВЕННОЙ

РЕГИСТРАЦИИ, КАДАСТРА И КАРТОГРАФИИ

Действителен: с 17.05.2022 по 10.08.2023

полное наименование должности

инициалы, фамилия

Земельный участок

вид объекта недвижимости

Лист № 12 раздела 3

Всего листов раздела 3: 13

Всего разделов: 8

Всего листов выписки: 99

30.06.2023г. № КУВИ-001/2023-150217091

Кадастровый номер:

33:15:000000:928



Масштаб 1:1000

Условные обозначения:

ДОКУМЕНТ ПОДПИСАН
ЭЛЕКТРОННОЙ ПОДПИСЬЮ

Сертификат: 3094B7974B3CA8E1F07A347CFAD6FA78

Владелец: ФЕДЕРАЛЬНАЯ СЛУЖБА ГОСУДАРСТВЕННОЙ
РЕГИСТРАЦИИ, КАДАСТРА И КАРТОГРАФИИ
Действителен: с 17.05.2022 по 10.08.2023

полное наименование должности

инициалы, фамилия

Земельный участок

вид объекта недвижимости

Лист № 13 раздела 3

Всего листов раздела 3: 13

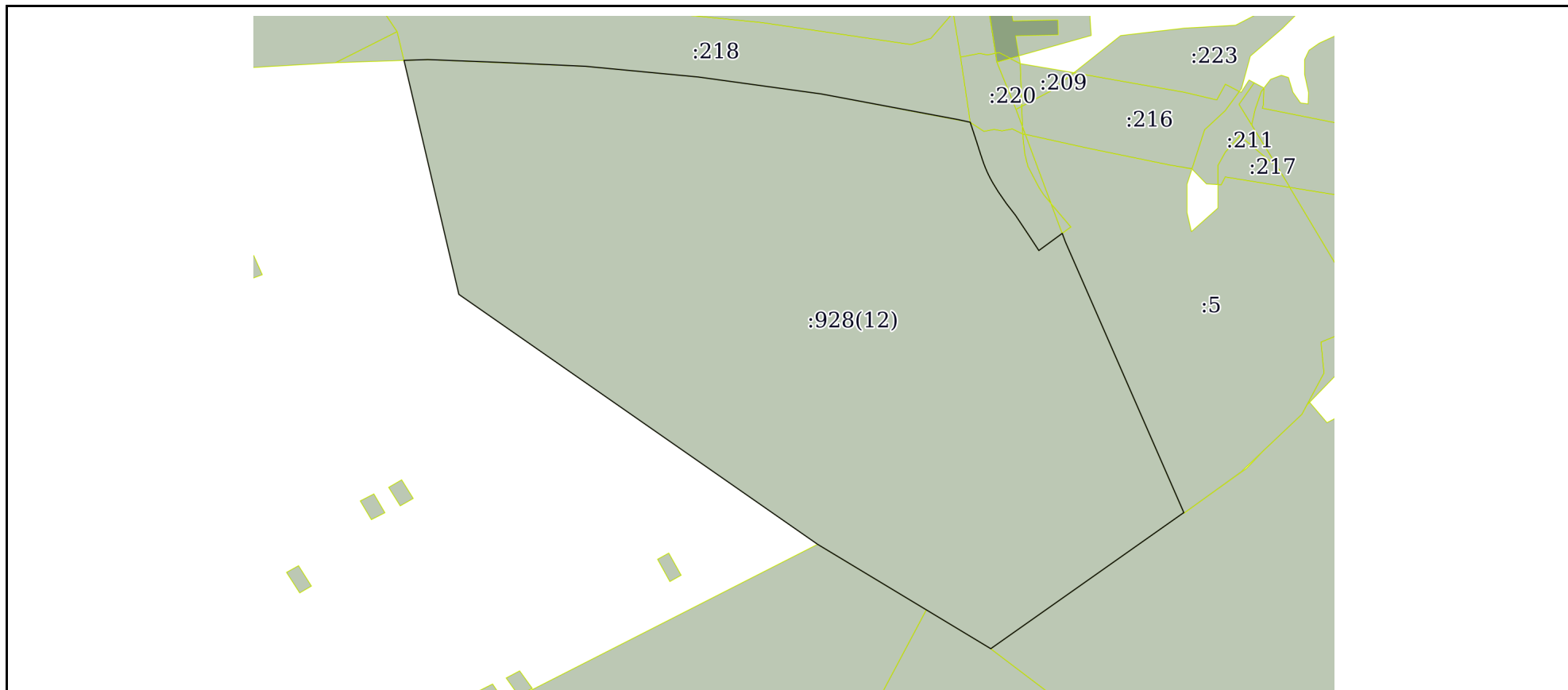
Всего разделов: 8

Всего листов выписки: 99

30.06.2023г. № КУВИ-001/2023-150217091

Кадастровый номер:

33:15:000000:928



Масштаб 1:8000

Условные обозначения:



ДОКУМЕНТ ПОДПИСАН
ЭЛЕКТРОННОЙ ПОДПИСЬЮ

Сертификат: 3094В7974ВЗСА8Е1F07А347СFAD6FА78

Владелец: ФЕДЕРАЛЬНАЯ СЛУЖБА ГОСУДАРСТВЕННОЙ
РЕГИСТРАЦИИ, КАДАСТРА И КАРТОГРАФИИ
Действителен: с 17.05.2022 по 10.08.2023

полное наименование должности

инициалы, фамилия

Выписка из Единого государственного реестра недвижимости об объекте недвижимости

Описание местоположения земельного участка

Земельный участок			
вид объекта недвижимости			
Лист № 1 раздела 3.1	Всего листов раздела 3.1: 24	Всего разделов: 8	Всего листов выписки: 99
30.06.2023г. № КУВИ-001/2023-150217091			
Кадастровый номер:		33:15:000000:928	

Описание местоположения границ земельного участка							
№ п/п	Номер точки		Дирекционный угол	Горизонтальное проложение, м	Описание закрепления на местности	Кадастровые номера смежных участков	Сведения об адресах правообладателей смежных земельных участков
	начальная	конечная					
1	2	3	4	5	6	7	8
1	1.1.1	1.1.2	159°35.9'	12.62	данные отсутствуют	33:15:001119:5	данные отсутствуют
2	1.1.2	1.1.3	156°21.4'	398.32	данные отсутствуют	33:15:001119:5	данные отсутствуют
3	1.1.3	1.1.4	234°49.6'	318.84	данные отсутствуют	33:15:000000:898	адрес отсутствует
4	1.1.4	1.1.5	301°4.1'	272.98	данные отсутствуют	данные отсутствуют	данные отсутствуют
5	1.1.4	1.1.4			данные отсутствуют	33:15:001318:1206	данные отсутствуют
6	1.1.5	1.1.6	304°51.1'	590.05	данные отсутствуют	данные отсутствуют	данные отсутствуют
7	1.1.5	1.1.5			данные отсутствуют	33:15:001318:1205	Новгородская обл, г. Великий Новгород, ул. Псковская, д. 40, кв. 159
8	1.1.6	1.1.7	346°48.1'	324.32	данные отсутствуют	данные отсутствуют	данные отсутствуют
9	1.1.7	1.1.8	88°3.5'	32.18	данные отсутствуют	33:15:001119:218	данные отсутствуют
10	1.1.7	1.1.7			данные отсутствуют	33:15:001314:1337	данные отсутствуют
11	1.1.8	1.1.9	92°13.6'	100.92	данные отсутствуют	33:15:001119:218	данные отсутствуют
12	1.1.9	1.1.10	92°38.0'	112.07	данные отсутствуют	33:15:001119:218	данные отсутствуют
13	1.1.10	1.1.11	95°25.1'	153.23	данные отсутствуют	33:15:001119:218	данные отсутствуют
14	1.1.11	1.1.12	97°50.6'	167.67	данные отсутствуют	33:15:001119:218	данные отсутствуют
15	1.1.12	1.1.13	100°36.5'	187.89	данные отсутствуют	33:15:001119:218	данные отсутствуют
16	1.1.13	1.1.14	102°26.8'	16.43	данные отсутствуют	33:15:001119:218	данные отсутствуют
17	1.1.14	1.1.15	161°48.3'	27.93	данные отсутствуют	33:15:001119:221	данные отсутствуют
18	1.1.14	1.1.14			данные отсутствуют	33:15:001119:220	данные отсутствуют
19	1.1.15	1.1.16	163°18.1'	0.1	данные отсутствуют	33:15:001119:221	данные отсутствуют
20	1.1.16	1.1.17	162°26.4'	6.63	данные отсутствуют	33:15:001119:221	данные отсутствуют
21	1.1.17	1.1.18	162°21.7'	4.55	данные отсутствуют	33:15:001119:221	данные отсутствуют



ДОКУМЕНТ ПОДПИСАН
ЭЛЕКТРОННОЙ ПОДПИСЬЮ

Сертификат: 3094B7974B3CA8E1F07A347CFAD6FA78

Владелец: ФЕДЕРАЛЬНАЯ СЛУЖБА ГОСУДАРСТВЕННОЙ

РЕГИСТРАЦИИ, КАДАСТРА И КАРТОГРАФИИ

Действителен: с 17.05.2022 по 10.08.2023

полное наименование должности

инициалы, фамилия

Земельный участок

вид объекта недвижимости

Лист № 2 раздела 3.1

Всего листов раздела 3.1: 24

Всего разделов: 8

Всего листов выписки: 99

30.06.2023г. № КУВИ-001/2023-150217091

Кадастровый номер:

33:15:000000:928

1	2	3	4	5	6	7	8
22	1.1.18	1.1.19	162°17.5'	4.73	данные отсутствуют	33:15:001119:221	данные отсутствуют
23	1.1.19	1.1.20	161°31.6'	4.8	данные отсутствуют	33:15:001119:221	данные отсутствуют
24	1.1.20	1.1.21	161°35.3'	7.44	данные отсутствуют	33:15:001119:221	данные отсутствуют
25	1.1.21	1.1.22	159°47.8'	5.33	данные отсутствуют	33:15:001119:221	данные отсутствуют
26	1.1.22	1.1.23	157°56.3'	5.3	данные отсутствуют	33:15:001119:221	данные отсутствуют
27	1.1.23	1.1.24	156°19.3'	5.33	данные отсутствуют	33:15:001119:221	данные отсутствуют
28	1.1.24	1.1.25	154°7.6'	4.81	данные отсутствуют	33:15:001119:221	данные отсутствуют
29	1.1.25	1.1.26	152°43.9'	4.74	данные отсутствуют	33:15:001119:221	данные отсутствуют
30	1.1.26	1.1.27	151°9.4'	4.73	данные отсутствуют	33:15:001119:221	данные отсутствуют
31	1.1.27	1.1.28	149°37.3'	2.35	данные отсутствуют	33:15:001119:221	данные отсутствуют
32	1.1.28	1.1.29	148°17.8'	12.88	данные отсутствуют	33:15:001119:221	данные отсутствуют
33	1.1.29	1.1.30	145°21.4'	19.35	данные отсутствуют	33:15:001119:221	данные отсутствуют
34	1.1.30	1.1.31	142°11.5'	19.88	данные отсутствуют	33:15:001119:221	данные отсутствуют
35	1.1.31	1.1.32	146°17.5'	33.26	данные отсутствуют	33:15:001119:221	данные отсутствуют
36	1.1.32	1.1.33	146°41.4'	23.84	данные отсутствуют	33:15:001119:221	данные отсутствуют
37	1.1.33	1.1.34	53°47.3'	39.1	данные отсутствуют	33:15:001119:221	данные отсутствуют
38	1.1.34	1.1.1	45°0.0'	0.04	данные отсутствуют	33:15:001119:5, 33:15:001119:214, 33:15:001119:221	данные отсутствуют
39	2.1.1	2.1.2	159°36.4'	99.75	данные отсутствуют	33:15:001119:5	данные отсутствуют
40	2.1.2	2.1.3	319°48.4'	15.87	данные отсутствуют	33:15:001119:221	данные отсутствуют
41	2.1.2	2.1.2			данные отсутствуют	33:15:001119:214	данные отсутствуют
42	2.1.3	2.1.4	326°59.9'	11.77	данные отсутствуют	33:15:001119:221	данные отсутствуют
43	2.1.4	2.1.5	332°22.8'	11.17	данные отсутствуют	33:15:001119:221	данные отсутствуют
44	2.1.5	2.1.6	333°19.1'	10.96	данные отсутствуют	33:15:001119:221	данные отсутствуют
45	2.1.6	2.1.7	331°23.6'	9.92	данные отсутствуют	33:15:001119:221	данные отсутствуют
46	2.1.7	2.1.8	343°9.1'	3.31	данные отсутствуют	33:15:001119:221	данные отсутствуют
47	2.1.8	2.1.9	344°29.1'	3.29	данные отсутствуют	33:15:001119:221	данные отсутствуют
48	2.1.9	2.1.10	345°57.8'	3.26	данные отсутствуют	33:15:001119:221	данные отсутствуют
49	2.1.10	2.1.11	346°58.3'	3.86	данные отсутствуют	33:15:001119:221	данные отсутствуют



ДОКУМЕНТ ПОДПИСАН
ЭЛЕКТРОННОЙ ПОДПИСЬЮ

Сертификат: 3094B7974B3CA8E1F07A347CFAD6FA78

Владелец: ФЕДЕРАЛЬНАЯ СЛУЖБА ГОСУДАРСТВЕННОЙ

РЕГИСТРАЦИИ, КАДАСТРА И КАРТОГРАФИИ

Действителен: с 17.05.2022 по 10.08.2023

полное наименование должности

инициалы, фамилия

Земельный участок

вид объекта недвижимости

Лист № 3 раздела 3.1

Всего листов раздела 3.1: 24

Всего разделов: 8

Всего листов выписки: 99

30.06.2023г. № КУВИ-001/2023-150217091

Кадастровый номер:

33:15:000000:928

1	2	3	4	5	6	7	8
50	2.1.11	2.1.12	348°41.4'	3.62	данные отсутствуют	33:15:001119:221	данные отсутствуют
51	2.1.12	2.1.13	350°32.3'	3.59	данные отсутствуют	33:15:001119:221	данные отсутствуют
52	2.1.13	2.1.14	352°20.7'	5.63	данные отсутствуют	33:15:001119:221	данные отсутствуют
53	2.1.14	2.1.15	354°29.8'	3.86	данные отсутствуют	33:15:001119:221	данные отсутствуют
54	2.1.15	2.1.16	355°5.3'	4.21	данные отсутствуют	33:15:001119:221	данные отсутствуют
55	2.1.16	2.1.17	355°25.9'	4.39	данные отсутствуют	33:15:001119:221	данные отсутствуют
56	2.1.17	2.1.18	355°18.7'	5.63	данные отсутствуют	33:15:001119:221	данные отсутствуют
57	2.1.18	2.1.19	102°26.0'	3.9	данные отсутствуют	33:15:001119:222	данные отсутствуют
58	2.1.18	2.1.18			данные отсутствуют	33:15:001119:220	данные отсутствуют
59	2.1.19	2.1.1	90°0.0'	0.02	данные отсутствуют	33:15:001119:5, 33:15:001119:216, 33:15:001119:222	данные отсутствуют
60	3.1.1	3.1.2	55°54.7'	14.76	данные отсутствуют	33:15:001103:323	602256, обл. Владимирская, г. Муром, ул. Ямская, д. 30
61	3.1.2	3.1.3	121°15.4'	34.82	данные отсутствуют	данные отсутствуют	данные отсутствуют
62	3.1.3	3.1.4	117°32.3'	61.86	данные отсутствуют	данные отсутствуют	данные отсутствуют
63	3.1.3	3.1.3			данные отсутствуют	33:15:001103:316	602256, обл. Владимирская, г. Муром, ул. Ямская, д. 30
64	3.1.4	3.1.5	113°47.5'	78.63	данные отсутствуют	данные отсутствуют	данные отсутствуют
65	3.1.4	3.1.4			данные отсутствуют	33:15:001103:324	602256, обл. Владимирская, г. Муром, ул. Ямская, д. 30
66	3.1.5	3.1.6	102°45.7'	14.71	данные отсутствуют	33:15:001103:315	602256, обл. Владимирская, г. Муром, ул. Ямская, д. 30
67	3.1.5	3.1.5			данные отсутствуют	33:15:001103:312	602256, обл. Владимирская, г. Муром, ул. Ямская, д. 30
68	3.1.6	3.1.7	14°19.1'	88.92	данные отсутствуют	33:15:001103:315	602256, обл. Владимирская, г. Муром, ул. Ямская, д. 30
69	3.1.7	3.1.8	130°8.1'	57.2	данные отсутствуют	данные отсутствуют	данные отсутствуют
70	3.1.8	3.1.9	96°27.4'	24.9	данные отсутствуют	данные отсутствуют	данные отсутствуют
71	3.1.9	3.1.10	32°47.8'	41.24	данные отсутствуют	данные отсутствуют	данные отсутствуют
72	3.1.10	3.1.11	30°17.1'	37.08	данные отсутствуют	данные отсутствуют	данные отсутствуют



ДОКУМЕНТ ПОДПИСАН
ЭЛЕКТРОННОЙ ПОДПИСЬЮ

Сертификат: 3094B7974B3CA8E1F07A347CFAD6FA78

Владелец: ФЕДЕРАЛЬНАЯ СЛУЖБА ГОСУДАРСТВЕННОЙ

РЕГИСТРАЦИИ, КАДАСТРА И КАРТОГРАФИИ

Действителен: с 17.05.2022 по 10.08.2023

полное наименование должности

инициалы, фамилия

Земельный участок

вид объекта недвижимости

Лист № 4 раздела 3.1

Всего листов раздела 3.1: 24

Всего разделов: 8

Всего листов выписки: 99

30.06.2023г. № КУВИ-001/2023-150217091

Кадастровый номер:

33:15:000000:928

1	2	3	4	5	6	7	8
73	3.1.10	3.1.10			данные отсутствуют	33:15:001103:37	адрес отсутствует
74	3.1.11	3.1.12	21°26.9'	13.84	данные отсутствуют	33:15:001103:39	602221, Владимирская обл, р-н. Муромский, д. Санниково, ул. Заводская, д. 22
75	3.1.12	3.1.13	21°23.2'	7.18	данные отсутствуют	33:15:001103:39	602221, Владимирская обл, р-н. Муромский, д. Санниково, ул. Заводская, д. 22
76	3.1.13	3.1.14	31°34.3'	36.23	данные отсутствуют	данные отсутствуют	данные отсутствуют
77	3.1.14	3.1.15	11°47.5'	79.81	данные отсутствуют	данные отсутствуют	данные отсутствуют
78	3.1.15	3.1.16	22°4.4'	92.52	данные отсутствуют	данные отсутствуют	данные отсутствуют
79	3.1.16	3.1.17	103°35.2'	368.04	данные отсутствуют	данные отсутствуют	данные отсутствуют
80	3.1.16	3.1.16			данные отсутствуют	33:15:001103:51	адрес отсутствует
81	3.1.17	3.1.18	140°37.2'	78.7	данные отсутствуют	данные отсутствуют	данные отсутствуют
82	3.1.18	3.1.19	227°18.4'	83.81	данные отсутствуют	данные отсутствуют	данные отсутствуют
83	3.1.19	3.1.20	102°58.9'	62.28	данные отсутствуют	данные отсутствуют	данные отсутствуют
84	3.1.20	3.1.21	139°4.8'	77.92	данные отсутствуют	данные отсутствуют	данные отсутствуют
85	3.1.21	3.1.22	110°56.3'	203.96	данные отсутствуют	данные отсутствуют	данные отсутствуют
86	3.1.22	3.1.23	211°30.1'	307.58	данные отсутствуют	данные отсутствуют	данные отсутствуют
87	3.1.23	3.1.24	200°30.5'	184.3	данные отсутствуют	данные отсутствуют	данные отсутствуют
88	3.1.24	3.1.25	275°9.3'	113.97	данные отсутствуют	данные отсутствуют	данные отсутствуют
89	3.1.25	3.1.26	228°35.2'	2.37	данные отсутствуют	33:15:001119:88	данные отсутствуют
90	3.1.26	3.1.27	228°40.4'	366.33	данные отсутствуют	33:15:001119:88	данные отсутствуют
91	3.1.27	3.1.28	228°40.6'	31.55	данные отсутствуют	данные отсутствуют	данные отсутствуют
92	3.1.28	3.1.29	265°12.4'	307.96	данные отсутствуют	33:15:001119:4	данные отсутствуют
93	3.1.29	3.1.30	163°29.9'	209.19	данные отсутствуют	33:15:001119:4	данные отсутствуют
94	3.1.30	3.1.31	166°41.3'	97.72	данные отсутствуют	33:15:001119:4	данные отсутствуют
95	3.1.31	3.1.32	160°20.8'	147.86	данные отсутствуют	33:15:001119:4	данные отсутствуют
96	3.1.32	3.1.33	154°30.1'	143.25	данные отсутствуют	33:15:001119:4	данные отсутствуют
97	3.1.33	3.1.34	160°17.6'	141.57	данные отсутствуют	33:15:001119:4	данные отсутствуют
98	3.1.34	3.1.35	174°42.4'	107.87	данные отсутствуют	33:15:001119:4	данные отсутствуют
99	3.1.35	3.1.36	229°24.0'	55.03	данные отсутствуют	33:15:001119:4	данные отсутствуют
100	3.1.36	3.1.37	171°14.0'	229.58	данные отсутствуют	33:15:001119:4	данные отсутствуют



ДОКУМЕНТ ПОДПИСАН
ЭЛЕКТРОННОЙ ПОДПИСЬЮ

Сертификат: 3094B7974B3CA8E1F07A347CFAD6FA78

Владелец: ФЕДЕРАЛЬНАЯ СЛУЖБА ГОСУДАРСТВЕННОЙ

РЕГИСТРАЦИИ, КАДАСТРА И КАРТОГРАФИИ

Действителен: с 17.05.2022 по 10.08.2023

полное наименование должности

инициалы, фамилия

Земельный участок

вид объекта недвижимости

Лист № 5 раздела 3.1

Всего листов раздела 3.1: 24

Всего разделов: 8

Всего листов выписки: 99

30.06.2023г. № КУВИ-001/2023-150217091

Кадастровый номер:

33:15:000000:928

1	2	3	4	5	6	7	8
101	3.1.37	3.1.38	270°0.0'	0.02	данные отсутствуют	33:15:001119:4, 33:15:001119:212, 33:15:001119:219	данные отсутствуют
102	3.1.38	3.1.39	259°10.9'	51.25	данные отсутствуют	33:15:001119:219	данные отсутствуют
103	3.1.39	3.1.40	169°6.6'	20.59	данные отсутствуют	33:15:001119:219	данные отсутствуют
104	3.1.40	3.1.41	168°20.2'	20.68	данные отсутствуют	33:15:001119:219	данные отсутствуют
105	3.1.41	3.1.42	170°27.1'	83.55	данные отсутствуют	33:15:001119:219	данные отсутствуют
106	3.1.42	3.1.43	221°2.4'	45.66	данные отсутствуют	33:15:001119:218	данные отсутствуют
107	3.1.43	3.1.44	252°48.4'	2.77	данные отсутствуют	33:15:001119:218	данные отсутствуют
108	3.1.44	3.1.45	252°58.3'	4	данные отсутствуют	33:15:001119:218	данные отсутствуют
109	3.1.45	3.1.46	252°55.1'	4.02	данные отсутствуют	33:15:001119:218	данные отсутствуют
110	3.1.46	3.1.47	252°38.8'	4.02	данные отсутствуют	33:15:001119:218	данные отсутствуют
111	3.1.47	3.1.48	252°38.8'	4.02	данные отсутствуют	33:15:001119:218	данные отсутствуют
112	3.1.48	3.1.49	252°25.0'	4.04	данные отсутствуют	33:15:001119:218	данные отсутствуют
113	3.1.49	3.1.50	252°11.5'	4.05	данные отсутствуют	33:15:001119:218	данные отсутствуют
114	3.1.50	3.1.51	251°53.2'	1.13	данные отсутствуют	33:15:001119:218	данные отсутствуют
115	3.1.51	3.1.52	279°48.9'	10.68	данные отсутствуют	33:15:001119:218	данные отсутствуют
116	3.1.52	3.1.53	278°27.9'	88.18	данные отсутствуют	33:15:001119:218	данные отсутствуют
117	3.1.53	3.1.54	278°8.9'	104.7	данные отсутствуют	33:15:001119:218	данные отсутствуют
118	3.1.54	3.1.55	275°45.2'	108.04	данные отсутствуют	33:15:001119:218	данные отсутствуют
119	3.1.55	3.1.56	274°5.0'	168.53	данные отсутствуют	33:15:001119:218	данные отсутствуют
120	3.1.56	3.1.57	272°38.8'	60.21	данные отсутствуют	33:15:001119:218	данные отсутствуют
121	3.1.57	3.1.58	271°30.2'	73.61	данные отсутствуют	33:15:001119:218	данные отсутствуют
122	3.1.58	3.1.59	270°27.8'	110.22	данные отсутствуют	33:15:001119:218	данные отсутствуют
123	3.1.59	3.1.60	326°7.0'	177.69	данные отсутствуют	данные отсутствуют	данные отсутствуют
124	3.1.59	3.1.59			данные отсутствуют	33:15:001318:1166	данные отсутствуют
125	3.1.60	3.1.61	323°47.3'	16.39	данные отсутствуют	данные отсутствуют	данные отсутствуют
126	3.1.60	3.1.60			данные отсутствуют	33:15:001318:1159(7)	данные отсутствуют
127	3.1.61	3.1.62	66°58.7'	86.46	данные отсутствуют	33:15:001119:3	данные отсутствуют
128	3.1.62	3.1.63	355°31.0'	203.53	данные отсутствуют	33:15:001119:3	данные отсутствуют



ДОКУМЕНТ ПОДПИСАН
ЭЛЕКТРОННОЙ ПОДПИСЬЮ

Сертификат: 3094В7974ВЗСА8Е1F07А347СFAD6FА78

Владелец: ФЕДЕРАЛЬНАЯ СЛУЖБА ГОСУДАРСТВЕННОЙ

РЕГИСТРАЦИИ, КАДАСТРА И КАРТОГРАФИИ

Действителен: с 17.05.2022 по 10.08.2023

полное наименование должности

инициалы, фамилия

Земельный участок

вид объекта недвижимости

Лист № 6 раздела 3.1

Всего листов раздела 3.1: 24

Всего разделов: 8

Всего листов выписки: 99

30.06.2023г. № КУВИ-001/2023-150217091

Кадастровый номер:

33:15:000000:928

1	2	3	4	5	6	7	8
129	3.1.63	3.1.64	354°16.7'	130.99	данные отсутствуют	33:15:001119:3	данные отсутствуют
130	3.1.64	3.1.65	348°6.2'	79.61	данные отсутствуют	33:15:001119:3	данные отсутствуют
131	3.1.65	3.1.66	36°56.0'	23.18	данные отсутствуют	33:15:001119:3	данные отсутствуют
132	3.1.66	3.1.67	28°22.3'	74.45	данные отсутствуют	данные отсутствуют	данные отсутствуют
133	3.1.67	3.1.68	8°58.7'	47.48	данные отсутствуют	данные отсутствуют	данные отсутствуют
134	3.1.68	3.1.69	333°5.2'	124.43	данные отсутствуют	данные отсутствуют	данные отсутствуют
135	3.1.69	3.1.70	358°58.5'	95.61	данные отсутствуют	данные отсутствуют	данные отсутствуют
136	3.1.70	3.1.71	324°55.4'	98.02	данные отсутствуют	данные отсутствуют	данные отсутствуют
137	3.1.71	3.1.72	355°39.5'	135.24	данные отсутствуют	данные отсутствуют	данные отсутствуют
138	3.1.72	3.1.73	348°59.7'	125.2	данные отсутствуют	данные отсутствуют	данные отсутствуют
139	3.1.73	3.1.74	40°49.2'	99.24	данные отсутствуют	данные отсутствуют	данные отсутствуют
140	3.1.74	3.1.75	39°5.7'	175.94	данные отсутствуют	данные отсутствуют	данные отсутствуют
141	3.1.75	3.1.76	330°18.2'	37.59	данные отсутствуют	данные отсутствуют	данные отсутствуют
142	3.1.76	3.1.77	34°46.6'	224.17	данные отсутствуют	данные отсутствуют	данные отсутствуют
143	3.1.77	3.1.78	45°35.3'	117.09	данные отсутствуют	данные отсутствуют	данные отсутствуют
144	3.1.78	3.1.79	97°48.4'	57.43	данные отсутствуют	данные отсутствуют	данные отсутствуют
145	3.1.79	3.1.80	32°59.9'	156.55	данные отсутствуют	данные отсутствуют	данные отсутствуют
146	3.1.80	3.1.81	99°22.9'	59.87	данные отсутствуют	данные отсутствуют	данные отсутствуют
147	3.1.81	3.1.82	39°1.2'	72.49	данные отсутствуют	данные отсутствуют	данные отсутствуют
148	3.1.82	3.1.1	28°25.9'	38.31	данные отсутствуют	33:15:001103:323	602256, обл. Владимирская, г. Муром, ул. Ямская, д. 30
149	3.2.83	3.2.84	230°54.1'	52.2	данные отсутствуют	33:15:001119:91	данные отсутствуют
150	3.2.84	3.2.85	180°0.0'	58.24	данные отсутствуют	33:15:001119:91	данные отсутствуют
151	3.2.85	3.2.86	92°12.1'	65.89	данные отсутствуют	33:15:001119:91	данные отсутствуют
152	3.2.86	3.2.87	52°25.9'	83.05	данные отсутствуют	33:15:001119:91	данные отсутствуют
153	3.2.87	3.2.83	295°16.7'	100.81	данные отсутствуют	33:15:001119:91	данные отсутствуют
154	3.3.88	3.3.89	185°43.0'	36.44	данные отсутствуют	данные отсутствуют	данные отсутствуют
155	3.3.89	3.3.90	149°44.4'	50.38	данные отсутствуют	данные отсутствуют	данные отсутствуют
156	3.3.90	3.3.91	104°2.6'	37.38	данные отсутствуют	данные отсутствуют	данные отсутствуют
157	3.3.91	3.3.92	53°7.8'	27.2	данные отсутствуют	данные отсутствуют	данные отсутствуют



ДОКУМЕНТ ПОДПИСАН
ЭЛЕКТРОННОЙ ПОДПИСЬЮ

Сертификат: 3094B7974B3CA8E1F07A347CFAD6FA78

Владелец: ФЕДЕРАЛЬНАЯ СЛУЖБА ГОСУДАРСТВЕННОЙ

РЕГИСТРАЦИИ, КАДАСТРА И КАРТОГРАФИИ

Действителен: с 17.05.2022 по 10.08.2023

полное наименование должности

инициалы, фамилия

Земельный участок

вид объекта недвижимости

Лист № 7 раздела 3.1

Всего листов раздела 3.1: 24

Всего разделов: 8

Всего листов выписки: 99

30.06.2023г. № КУВИ-001/2023-150217091

Кадастровый номер:

33:15:000000:928

1	2	3	4	5	6	7	8
158	3.3.92	3.3.93	6°50.6`	45.66	данные отсутствуют	данные отсутствуют	данные отсутствуют
159	3.3.93	3.3.94	342°15.0`	47.6	данные отсутствуют	данные отсутствуют	данные отсутствуют
160	3.3.94	3.3.95	284°45.0`	35.62	данные отсутствуют	данные отсутствуют	данные отсутствуют
161	3.3.95	3.3.88	233°7.5`	45.33	данные отсутствуют	данные отсутствуют	данные отсутствуют
162	3.4.96	3.4.97	200°51.5`	56.9	данные отсутствуют	данные отсутствуют	данные отсутствуют
163	3.4.97	3.4.98	126°1.5`	34.45	данные отсутствуют	данные отсутствуют	данные отсутствуют
164	3.4.98	3.4.99	68°11.9`	68.18	данные отсутствуют	данные отсутствуют	данные отсутствуют
165	3.4.99	3.4.100	336°47.9`	57.85	данные отсутствуют	данные отсутствуют	данные отсутствуют
166	3.4.100	3.4.96	263°59.8`	48.38	данные отсутствуют	данные отсутствуют	данные отсутствуют
167	4.1.1	4.1.2	160°42.5`	141.87	данные отсутствуют	33:15:000714:100	данные отсутствуют
168	4.1.2	4.1.3	164°33.8`	234.48	данные отсутствуют	33:15:000714:100	данные отсутствуют
169	4.1.3	4.1.4	164°46.4`	55.14	данные отсутствуют	33:15:000714:100	данные отсутствуют
170	4.1.4	4.1.5	164°45.8`	264.27	данные отсутствуют	33:15:000714:100	данные отсутствуют
171	4.1.5	4.1.6	272°8.4`	122.13	данные отсутствуют	данные отсутствуют	данные отсутствуют
172	4.1.6	4.1.7	280°25.6`	219.59	данные отсутствуют	данные отсутствуют	данные отсутствуют
173	4.1.7	4.1.8	311°59.2`	106.96	данные отсутствуют	данные отсутствуют	данные отсутствуют
174	4.1.8	4.1.9	342°5.9`	405.17	данные отсутствуют	данные отсутствуют	данные отсутствуют
175	4.1.9	4.1.1	64°27.5`	386.62	данные отсутствуют	данные отсутствуют	данные отсутствуют
176	5.1.1	5.1.2	62°18.5`	269.07	данные отсутствуют	33:15:000714:100	данные отсутствуют
177	5.1.2	5.1.3	64°4.5`	298.83	данные отсутствуют	33:15:000714:100	данные отсутствуют
178	5.1.3	5.1.4	100°33.4`	12.99	данные отсутствуют	33:15:000714:100	данные отсутствуют
179	5.1.4	5.1.5	146°50.3`	647.61	данные отсутствуют	33:15:001120:120	602221, обл Владимирская, Муромский р-н, д Степаньково, ул Садовая, д 32, офис 2
180	5.1.5	5.1.6	174°53.2`	104.59	данные отсутствуют	33:15:001120:120	602221, обл Владимирская, Муромский р-н, д Степаньково, ул Садовая, д 32, офис 2
181	5.1.6	5.1.7	246°1.6`	212.79	данные отсутствуют	данные отсутствуют	данные отсутствуют
182	5.1.7	5.1.8	281°10.2`	133.28	данные отсутствуют	данные отсутствуют	данные отсутствуют
183	5.1.8	5.1.9	256°49.7`	248.95	данные отсутствуют	данные отсутствуют	данные отсутствуют
184	5.1.9	5.1.10	289°40.1`	235.85	данные отсутствуют	данные отсутствуют	данные отсутствуют
185	5.1.10	5.1.11	339°48.8`	67.84	данные отсутствуют	данные отсутствуют	данные отсутствуют



ДОКУМЕНТ ПОДПИСАН
ЭЛЕКТРОННОЙ ПОДПИСЬЮ

Сертификат: 3094B7974B3CA8E1F07A347CFAD6FA78

Владелец: ФЕДЕРАЛЬНАЯ СЛУЖБА ГОСУДАРСТВЕННОЙ

РЕГИСТРАЦИИ, КАДАСТРА И КАРТОГРАФИИ

Действителен: с 17.05.2022 по 10.08.2023

полное наименование должности

инициалы, фамилия

Земельный участок

вид объекта недвижимости

Лист № 8 раздела 3.1

Всего листов раздела 3.1: 24

Всего разделов: 8

Всего листов выписки: 99

30.06.2023г. № КУВИ-001/2023-150217091

Кадастровый номер:

33:15:000000:928

1	2	3	4	5	6	7	8
186	5.1.11	5.1.12	349°13.2`	37.53	данные отсутствуют	33:15:000714:100	данные отсутствуют
187	5.1.12	5.1.13	349°10.3`	34.97	данные отсутствуют	33:15:000714:100	данные отсутствуют
188	5.1.13	5.1.1	349°9.9`	301.46	данные отсутствуют	33:15:000714:100	данные отсутствуют
189	6.1.1	6.1.2	86°59.2`	171.97	данные отсутствуют	33:15:001120:535(41)	адрес отсутствует
190	6.1.2	6.1.3	95°48.4`	148.37	данные отсутствуют	33:15:001120:535(41)	адрес отсутствует
191	6.1.3	6.1.4	95°49.3`	28.2	данные отсутствуют	данные отсутствуют	данные отсутствуют
192	6.1.4	6.1.5	166°45.6`	324.1	данные отсутствуют	данные отсутствуют	данные отсутствуют
193	6.1.5	6.1.6	269°23.4`	56.33	данные отсутствуют	данные отсутствуют	данные отсутствуют
194	6.1.6	6.1.7	262°56.9`	167.06	данные отсутствуют	данные отсутствуют	данные отсутствуют
195	6.1.7	6.1.8	263°1.3`	6.75	данные отсутствуют	33:15:001120:535(22)	адрес отсутствует
196	6.1.8	6.1.9	262°52.7`	198.53	данные отсутствуют	33:15:001120:535(22)	адрес отсутствует
197	6.1.9	6.1.10	350°14.8`	7.44	данные отсутствуют	данные отсутствуют	данные отсутствуют
198	6.1.10	6.1.11	3°23.5`	236.95	данные отсутствуют	33:15:001110:3	данные отсутствуют
199	6.1.11	6.1.1	356°8.9`	127.29	данные отсутствуют	33:15:001110:3	данные отсутствуют
200	7.1.1	7.1.2	40°55.3`	213.59	данные отсутствуют	данные отсутствуют	данные отсутствуют
201	7.1.2	7.1.3	147°17.2`	145.47	данные отсутствуют	33:15:001120:535(12)	адрес отсутствует
202	7.1.2	7.1.2			данные отсутствуют	33:15:000000:943	данные отсутствуют
203	7.1.3	7.1.4	147°36.2`	155.74	данные отсутствуют	33:15:001120:535(12)	адрес отсутствует
204	7.1.4	7.1.5	266°1.4`	92.57	данные отсутствуют	данные отсутствуют	данные отсутствуют
205	7.1.5	7.1.6	317°17.2`	93.91	данные отсутствуют	данные отсутствуют	данные отсутствуют
206	7.1.6	7.1.7	254°38.9`	93.57	данные отсутствуют	данные отсутствуют	данные отсутствуют
207	7.1.7	7.1.1	314°29.2`	78.06	данные отсутствуют	данные отсутствуют	данные отсутствуют
208	7.2.8	7.2.9	308°55.7`	1	данные отсутствуют	33:15:001119:56	данные отсутствуют
209	7.2.9	7.2.10	219°22.1`	1.01	данные отсутствуют	33:15:001119:56	данные отсутствуют
210	7.2.10	7.2.11	128°34.3`	1.01	данные отсутствуют	33:15:001119:56	данные отсутствуют
211	7.2.11	7.2.8	38°55.7`	1	данные отсутствуют	33:15:001119:56	данные отсутствуют
212	7.3.12	7.3.13	309°43.9`	1	данные отсутствуют	33:15:001119:55	данные отсутствуют
213	7.3.13	7.3.14	219°43.9`	1	данные отсутствуют	33:15:001119:55	данные отсутствуют
214	7.3.14	7.3.15	129°43.9`	1	данные отсутствуют	33:15:001119:55	данные отсутствуют



ДОКУМЕНТ ПОДПИСАН
ЭЛЕКТРОННОЙ ПОДПИСЬЮ

Сертификат: 3094B7974B3CA8E1F07A347CFAD6FA78

Владелец: ФЕДЕРАЛЬНАЯ СЛУЖБА ГОСУДАРСТВЕННОЙ

РЕГИСТРАЦИИ, КАДАСТРА И КАРТОГРАФИИ

Действителен: с 17.05.2022 по 10.08.2023

полное наименование должности

инициалы, фамилия

Земельный участок

вид объекта недвижимости

Лист № 9 раздела 3.1

Всего листов раздела 3.1: 24

Всего разделов: 8

Всего листов выписки: 99

30.06.2023г. № КУВИ-001/2023-150217091

Кадастровый номер:

33:15:000000:928

1	2	3	4	5	6	7	8
215	7.3.15	7.3.12	39°43.9'	1	данные отсутствуют	33:15:001119:55	данные отсутствуют
216	8.1.1	8.1.2	9°22.4'	241.63	данные отсутствуют	данные отсутствуют	данные отсутствуют
217	8.1.2	8.1.3	93°41.5'	215.71	данные отсутствуют	данные отсутствуют	данные отсутствуют
218	8.1.3	8.1.4	175°32.0'	140.33	данные отсутствуют	данные отсутствуют	данные отсутствуют
219	8.1.4	8.1.5	220°52.1'	124.74	данные отсутствуют	данные отсутствуют	данные отсутствуют
220	8.1.5	8.1.6	184°55.6'	209.13	данные отсутствуют	данные отсутствуют	данные отсутствуют
221	8.1.6	8.1.7	219°5.8'	64.97	данные отсутствуют	данные отсутствуют	данные отсутствуют
222	8.1.7	8.1.8	203°24.3'	249.23	данные отсутствуют	данные отсутствуют	данные отсутствуют
223	8.1.8	8.1.9	287°2.2'	68.4	данные отсутствуют	данные отсутствуют	данные отсутствуют
224	8.1.9	8.1.10	358°38.2'	168.94	данные отсутствуют	данные отсутствуют	данные отсутствуют
225	8.1.10	8.1.11	1°32.5'	186.18	данные отсутствуют	данные отсутствуют	данные отсутствуют
226	8.1.11	8.1.1	17°27.4'	128.08	данные отсутствуют	данные отсутствуют	данные отсутствуют
227	8.2.12	8.2.13	300°20.0'	2.65	данные отсутствуют	33:15:001119:17	данные отсутствуют
228	8.2.13	8.2.14	210°20.0'	2.65	данные отсутствуют	33:15:001119:17	данные отсутствуют
229	8.2.14	8.2.15	120°20.0'	2.65	данные отсутствуют	33:15:001119:17	данные отсутствуют
230	8.2.15	8.2.12	30°20.0'	2.65	данные отсутствуют	33:15:001119:17	данные отсутствуют
231	8.3.16	8.3.17	300°26.6'	2.64	данные отсутствуют	33:15:001119:15	данные отсутствуют
232	8.3.17	8.3.18	210°31.2'	2.66	данные отсутствуют	33:15:001119:15	данные отсутствуют
233	8.3.18	8.3.19	120°20.0'	2.65	данные отсутствуют	33:15:001119:15	данные отсутствуют
234	8.3.19	8.3.16	30°20.0'	2.65	данные отсутствуют	33:15:001119:15	данные отсутствуют
235	8.4.20	8.4.21	300°31.2'	2.66	данные отсутствуют	33:15:001119:18	данные отсутствуют
236	8.4.21	8.4.22	210°20.0'	2.65	данные отсутствуют	33:15:001119:18	данные отсутствуют
237	8.4.22	8.4.23	120°26.6'	2.64	данные отсутствуют	33:15:001119:18	данные отсутствуют
238	8.4.23	8.4.20	30°37.8'	2.65	данные отсутствуют	33:15:001119:18	данные отсутствуют
239	8.5.24	8.5.25	300°20.0'	2.65	данные отсутствуют	33:15:001119:16	данные отсутствуют
240	8.5.25	8.5.26	210°15.4'	2.64	данные отсутствуют	33:15:001119:16	данные отсутствуют
241	8.5.26	8.5.27	120°37.8'	2.65	данные отсутствуют	33:15:001119:16	данные отсутствуют
242	8.5.27	8.5.24	30°20.0'	2.65	данные отсутствуют	33:15:001119:16	данные отсутствуют
243	9.1.1	9.1.2	325°17.0'	779.76	данные отсутствуют	данные отсутствуют	данные отсутствуют



ДОКУМЕНТ ПОДПИСАН
ЭЛЕКТРОННОЙ ПОДПИСЬЮ

Сертификат: 3094B7974B3CA8E1F07A347CFAD6FA78

Владелец: ФЕДЕРАЛЬНАЯ СЛУЖБА ГОСУДАРСТВЕННОЙ

РЕГИСТРАЦИИ, КАДАСТРА И КАРТОГРАФИИ

Действителен: с 17.05.2022 по 10.08.2023

полное наименование должности

инициалы, фамилия

Земельный участок

вид объекта недвижимости

Лист № 10 раздела 3.1

Всего листов раздела 3.1: 24

Всего разделов: 8

Всего листов выписки: 99

30.06.2023г. № КУВИ-001/2023-150217091

Кадастровый номер:

33:15:000000:928

1	2	3	4	5	6	7	8
244	9.1.2	9.1.3	50°25.8'	112.38	данные отсутствуют	данные отсутствуют	данные отсутствуют
245	9.1.2	9.1.2			данные отсутствуют	33:15:001008:228(3)	данные отсутствуют
246	9.1.3	9.1.4	75°12.4'	81.94	данные отсутствуют	данные отсутствуют	данные отсутствуют
247	9.1.4	9.1.5	138°52.4'	125	данные отсутствуют	данные отсутствуют	данные отсутствуют
248	9.1.5	9.1.6	34°46.3'	65.51	данные отсутствуют	данные отсутствуют	данные отсутствуют
249	9.1.6	9.1.7	45°44.8'	81.39	данные отсутствуют	данные отсутствуют	данные отсутствуют
250	9.1.7	9.1.8	103°23.8'	80.67	данные отсутствуют	данные отсутствуют	данные отсутствуют
251	9.1.8	9.1.9	117°25.4'	142.35	данные отсутствуют	данные отсутствуют	данные отсутствуют
252	9.1.9	9.1.10	141°43.7'	288.21	данные отсутствуют	данные отсутствуют	данные отсутствуют
253	9.1.10	9.1.11	203°57.7'	110.58	данные отсутствуют	данные отсутствуют	данные отсутствуют
254	9.1.11	9.1.12	114°0.8'	31.33	данные отсутствуют	данные отсутствуют	данные отсутствуют
255	9.1.12	9.1.13	32°25.4'	128.86	данные отсутствуют	данные отсутствуют	данные отсутствуют
256	9.1.13	9.1.14	106°55.9'	194.65	данные отсутствуют	данные отсутствуют	данные отсутствуют
257	9.1.14	9.1.15	125°25.3'	218.85	данные отсутствуют	данные отсутствуют	данные отсутствуют
258	9.1.15	9.1.16	36°34.5'	97.05	данные отсутствуют	данные отсутствуют	данные отсутствуют
259	9.1.16	9.1.17	62°29.4'	136.07	данные отсутствуют	данные отсутствуют	данные отсутствуют
260	9.1.17	9.1.18	116°50.4'	233.86	данные отсутствуют	данные отсутствуют	данные отсутствуют
261	9.1.18	9.1.19	63°26.1'	95.57	данные отсутствуют	данные отсутствуют	данные отсутствуют
262	9.1.19	9.1.20	112°3.7'	515.43	данные отсутствуют	данные отсутствуют	данные отсутствуют
263	9.1.20	9.1.21	88°9.3'	77.98	данные отсутствуют	данные отсутствуют	данные отсутствуют
264	9.1.21	9.1.22	115°40.5'	145.06	данные отсутствуют	данные отсутствуют	данные отсутствуют
265	9.1.22	9.1.23	177°4.6'	171.72	данные отсутствуют	данные отсутствуют	данные отсутствуют
266	9.1.23	9.1.24	85°43.9'	178.03	данные отсутствуют	данные отсутствуют	данные отсутствуют
267	9.1.24	9.1.25	55°24.5'	93.35	данные отсутствуют	данные отсутствуют	данные отсутствуют
268	9.1.25	9.1.26	90°0.0'	349.78	данные отсутствуют	данные отсутствуют	данные отсутствуют
269	9.1.26	9.1.27	192°56.3'	358.05	данные отсутствуют	данные отсутствуют	данные отсутствуют
270	9.1.27	9.1.28	184°31.1'	327.78	данные отсутствуют	данные отсутствуют	данные отсутствуют
271	9.1.28	9.1.29	264°31.4'	190.36	данные отсутствуют	данные отсутствуют	данные отсутствуют
272	9.1.29	9.1.30	305°56.5'	470.01	данные отсутствуют	данные отсутствуют	данные отсутствуют



ДОКУМЕНТ ПОДПИСАН
ЭЛЕКТРОННОЙ ПОДПИСЬЮ

Сертификат: 3094В7974ВЗСА8Е1F07А347CFAD6FA78

Владелец: ФЕДЕРАЛЬНАЯ СЛУЖБА ГОСУДАРСТВЕННОЙ

РЕГИСТРАЦИИ, КАДАСТРА И КАРТОГРАФИИ

Действителен: с 17.05.2022 по 10.08.2023

полное наименование должности

инициалы, фамилия

Земельный участок

вид объекта недвижимости

Лист № 11 раздела 3.1

Всего листов раздела 3.1: 24

Всего разделов: 8

Всего листов выписки: 99

30.06.2023г. № КУВИ-001/2023-150217091

Кадастровый номер:

33:15:000000:928

1	2	3	4	5	6	7	8
273	9.1.30	9.1.31	1°23.2`	81.4	данные отсутствуют	данные отсутствуют	данные отсутствуют
274	9.1.30	9.1.30			данные отсутствуют	33:15:001102:336	адрес отсутствует
275	9.1.31	9.1.32	1°34.6`	69.79	данные отсутствуют	данные отсутствуют	данные отсутствуют
276	9.1.32	9.1.33	12°19.9`	92.01	данные отсутствуют	данные отсутствуют	данные отсутствуют
277	9.1.33	9.1.34	214°6.1`	192.61	данные отсутствуют	данные отсутствуют	данные отсутствуют
278	9.1.34	9.1.35	316°55.5`	73.87	данные отсутствуют	33:15:001102:336	адрес отсутствует
279	9.1.35	9.1.36	328°4.4`	79.97	данные отсутствуют	33:15:001102:336	адрес отсутствует
280	9.1.36	9.1.37	319°10.6`	26.22	данные отсутствуют	33:15:001102:336	адрес отсутствует
281	9.1.37	9.1.38	53°52.9`	0.92	данные отсутствуют	33:15:001119:65, 33:15:001102:336	данные отсутствуют; адрес отсутствует
282	9.1.38	9.1.39	324°23.7`	1	данные отсутствуют	33:15:001119:65, 33:15:001102:336	данные отсутствуют; адрес отсутствует
283	9.1.39	9.1.40	234°23.7`	1	данные отсутствуют	33:15:001119:65, 33:15:001102:336	данные отсутствуют; адрес отсутствует
284	9.1.40	9.1.41	319°6.1`	11.47	данные отсутствуют	33:15:001102:336	адрес отсутствует
285	9.1.41	9.1.42	40°51.6`	4.8	данные отсутствуют	33:15:001102:381	данные отсутствуют
286	9.1.41	9.1.41			данные отсутствуют	33:15:001119:76	данные отсутствуют
287	9.1.42	9.1.43	310°53.2`	7	данные отсутствуют	33:15:001102:381	данные отсутствуют
288	9.1.43	9.1.44	221°1.7`	3.78	данные отсутствуют	33:15:001102:381	данные отсутствуют
289	9.1.44	9.1.45	319°15.5`	3.52	данные отсутствуют	33:15:001102:336	адрес отсутствует
290	9.1.45	9.1.46	309°3.5`	32.11	данные отсутствуют	33:15:001102:336	адрес отсутствует
291	9.1.46	9.1.47	278°32.0`	40.37	данные отсутствуют	33:15:001102:336	адрес отсутствует
292	9.1.47	9.1.48	259°32.2`	83.03	данные отсутствуют	33:15:001102:336	адрес отсутствует
293	9.1.48	9.1.49	291°24.2`	57.32	данные отсутствуют	33:15:001102:336	адрес отсутствует
294	9.1.49	9.1.50	270°0.0`	0.06	данные отсутствуют	33:15:001102:336	адрес отсутствует
295	9.1.50	9.1.51	274°29.7`	31.9	данные отсутствуют	33:15:001102:336	адрес отсутствует
296	9.1.51	9.1.52	248°29.9`	53.2	данные отсутствуют	33:15:001102:336	адрес отсутствует
297	9.1.52	9.1.53	232°4.9`	126.76	данные отсутствуют	33:15:001102:336	адрес отсутствует
298	9.1.53	9.1.54	256°8.7`	39	данные отсутствуют	33:15:001102:336	адрес отсутствует
299	9.1.54	9.1.55	143°43.6`	44.23	данные отсутствуют	33:15:001102:336	адрес отсутствует



ДОКУМЕНТ ПОДПИСАН
ЭЛЕКТРОННОЙ ПОДПИСЬЮ

Сертификат: 3094B7974B3CA8E1F07A347CFAD6FA78

Владелец: ФЕДЕРАЛЬНАЯ СЛУЖБА ГОСУДАРСТВЕННОЙ

РЕГИСТРАЦИИ, КАДАСТРА И КАРТОГРАФИИ

Действителен: с 17.05.2022 по 10.08.2023

полное наименование должности

инициалы, фамилия

Земельный участок			
вид объекта недвижимости			

Лист № 12 раздела 3.1	Всего листов раздела 3.1: 24	Всего разделов: 8	Всего листов выписки: 99
-----------------------	------------------------------	-------------------	--------------------------

30.06.2023г. № КУВИ-001/2023-150217091

Кадастровый номер: 33:15:000000:928

1	2	3	4	5	6	7	8
300	9.1.55	9.1.56	148°56.5`	30.82	данные отсутствуют	33:15:001102:336	адрес отсутствует
301	9.1.56	9.1.57	165°16.4`	69.28	данные отсутствуют	33:15:001102:336	адрес отсутствует
302	9.1.57	9.1.58	195°19.4`	44.69	данные отсутствуют	33:15:001102:336	адрес отсутствует
303	9.1.58	9.1.59	163°59.8`	53.68	данные отсутствуют	33:15:001102:336	адрес отсутствует
304	9.1.59	9.1.60	125°14.3`	37.96	данные отсутствуют	33:15:001102:336	адрес отсутствует
305	9.1.60	9.1.61	111°2.7`	67.92	данные отсутствуют	33:15:001102:336	адрес отсутствует
306	9.1.61	9.1.62	117°50.1`	72.84	данные отсутствуют	33:15:001102:336	адрес отсутствует
307	9.1.62	9.1.63	146°21.6`	31.59	данные отсутствуют	33:15:001102:336	адрес отсутствует
308	9.1.63	9.1.64	176°26.9`	29.06	данные отсутствуют	33:15:001102:336	адрес отсутствует
309	9.1.64	9.1.65	241°6.4`	73.86	данные отсутствуют	данные отсутствуют	данные отсутствуют
310	9.1.65	9.1.66	225°4.8`	85.92	данные отсутствуют	данные отсутствуют	данные отсутствуют
311	9.1.66	9.1.67	226°24.8`	111.73	данные отсутствуют	данные отсутствуют	данные отсутствуют
312	9.1.67	9.1.68	239°27.5`	65.76	данные отсутствуют	данные отсутствуют	данные отсутствуют
313	9.1.67	9.1.67			данные отсутствуют	33:15:001102:281	602263, обл Владимирская, г Муром, ул Пролетарская, д 50, кв 63
314	9.1.68	9.1.69	340°56.5`	2.91	данные отсутствуют	33:15:001102:363	данные отсутствуют
315	9.1.69	9.1.70	250°1.0`	0.23	данные отсутствуют	33:15:001102:363	данные отсутствуют
316	9.1.70	9.1.71	160°49.7`	2.95	данные отсутствуют	33:15:001102:363	данные отсутствуют
317	9.1.71	9.1.72	239°27.1`	44.88	данные отсутствуют	данные отсутствуют	данные отсутствуют
318	9.1.72	9.1.73	268°13.6`	15.83	данные отсутствуют	данные отсутствуют	данные отсутствуют
319	9.1.72	9.1.72			данные отсутствуют	33:15:001102:228	602221, обл. Владимирская, р-н. Муромский, д. Степаньково, ул. Первомайская, д. 33; 602221, Владимирская обл, р-н. Муромский, д. Степаньково, ул. Первомайская, д. 33
320	9.1.73	9.1.74	265°13.7`	17.91	данные отсутствуют	33:15:001102:226	адрес отсутствует
321	9.1.74	9.1.75	264°18.4`	18.95	данные отсутствуют	33:15:001102:275	Владимирская область, г.Муром, ул.Лакина, д.79, кв.85; Владимирская область, г.Муром, ул.Московская, д.117, кв.48
322	9.1.75	9.1.76	266°44.3`	20.03	данные отсутствуют	33:15:001102:225	адрес отсутствует
323	9.1.76	9.1.77	257°33.7`	67.14	данные отсутствуют	данные отсутствуют	данные отсутствуют



ДОКУМЕНТ ПОДПИСАН
ЭЛЕКТРОННОЙ ПОДПИСЬЮ

Сертификат: 3094В7974ВЗСА8Е1F07А347СFAD6FА78

Владелец: ФЕДЕРАЛЬНАЯ СЛУЖБА ГОСУДАРСТВЕННОЙ

РЕГИСТРАЦИИ, КАДАСТРА И КАРТОГРАФИИ

Действителен: с 17.05.2022 по 10.08.2023

полное наименование должности

инициалы, фамилия

Земельный участок			
вид объекта недвижимости			

Лист № 13 раздела 3.1	Всего листов раздела 3.1: 24	Всего разделов: 8	Всего листов выписки: 99
-----------------------	------------------------------	-------------------	--------------------------

30.06.2023г. № КУВИ-001/2023-150217091

Кадастровый номер: 33:15:000000:928

1	2	3	4	5	6	7	8
324	9.1.77	9.1.78	167°21.3`	79.53	данные отсутствуют	данные отсутствуют	данные отсутствуют
325	9.1.78	9.1.79	167°21.7`	3.98	данные отсутствуют	данные отсутствуют	данные отсутствуют
326	9.1.79	9.1.80	167°28.3`	2.95	данные отсутствуют	33:15:001102:796	адрес отсутствует
327	9.1.80	9.1.81	191°43.3`	187.48	данные отсутствуют	данные отсутствуют	данные отсутствуют
328	9.1.81	9.1.82	149°27.1`	78.91	данные отсутствуют	данные отсутствуют	данные отсутствуют
329	9.1.82	9.1.83	156°53.9`	117.8	данные отсутствуют	данные отсутствуют	данные отсутствуют
330	9.1.83	9.1.84	132°16.9`	19.23	данные отсутствуют	данные отсутствуют	данные отсутствуют
331	9.1.84	9.1.85	149°57.2`	82.13	данные отсутствуют	33:15:001119:90	данные отсутствуют
332	9.1.85	9.1.86	233°55.0`	156.79	данные отсутствуют	33:15:001119:90	данные отсутствуют
333	9.1.86	9.1.87	211°3.6`	122.57	данные отсутствуют	33:15:001119:90	данные отсутствуют
334	9.1.87	9.1.88	220°14.1`	84.02	данные отсутствуют	33:15:001119:90	данные отсутствуют
335	9.1.88	9.1.89	192°31.7`	136.46	данные отсутствуют	33:15:001119:90	данные отсутствуют
336	9.1.89	9.1.90	189°47.8`	154.97	данные отсутствуют	33:15:001119:90	данные отсутствуют
337	9.1.90	9.1.91	222°47.9`	81	данные отсутствуют	33:15:001119:90	данные отсутствуют
338	9.1.91	9.1.92	161°34.1`	46.81	данные отсутствуют	33:15:001119:90	данные отсутствуют
339	9.1.92	9.1.93	259°58.5`	137.99	данные отсутствуют	33:15:001119:90	данные отсутствуют
340	9.1.93	9.1.94	199°9.9`	176.83	данные отсутствуют	33:15:001119:90	данные отсутствуют
341	9.1.94	9.1.95	308°54.2`	283.4	данные отсутствуют	данные отсутствуют	данные отсутствуют
342	9.1.95	9.1.96	305°39.3`	0.57	данные отсутствуют	33:15:001318:336	142715, обл Московская, Ленинский р-н, д Дроздово, д 16
343	9.1.96	9.1.97	307°49.0`	436.89	данные отсутствуют	33:15:001318:336	142715, обл Московская, Ленинский р-н, д Дроздово, д 16
344	9.1.97	9.1.98	308°10.7`	85.19	данные отсутствуют	33:15:001318:336	142715, обл Московская, Ленинский р-н, д Дроздово, д 16
345	9.1.98	9.1.99	308°10.7`	645.59	данные отсутствуют	33:15:001318:338	данные отсутствуют
346	9.1.99	9.1.100	25°15.2`	26.96	данные отсутствуют	данные отсутствуют	данные отсутствуют
347	9.1.100	9.1.101	39°8.4`	234.56	данные отсутствуют	33:15:001008:228(1)	данные отсутствуют
348	9.1.101	9.1.102	354°26.7`	236.99	данные отсутствуют	33:15:001008:228(1)	данные отсутствуют
349	9.1.102	9.1.103	31°13.0`	275.15	данные отсутствуют	33:15:001008:229	адрес отсутствует
350	9.1.103	9.1.104	24°47.6`	320.33	данные отсутствуют	33:15:001008:229	адрес отсутствует



ДОКУМЕНТ ПОДПИСАН
ЭЛЕКТРОННОЙ ПОДПИСЬЮ

Сертификат: 3094B7974B3CA8E1F07A347CFAD6FA78

Владелец: ФЕДЕРАЛЬНАЯ СЛУЖБА ГОСУДАРСТВЕННОЙ

РЕГИСТРАЦИИ, КАДАСТРА И КАРТОГРАФИИ

Действителен: с 17.05.2022 по 10.08.2023

полное наименование должности

инициалы, фамилия

Земельный участок

вид объекта недвижимости

Лист № 14 раздела 3.1

Всего листов раздела 3.1: 24

Всего разделов: 8

Всего листов выписки: 99

30.06.2023г. № КУВИ-001/2023-150217091

Кадастровый номер:

33:15:000000:928

1	2	3	4	5	6	7	8
351	9.1.104	9.1.1	23°26.7'	428.2	данные отсутствуют	33:15:001008:229	адрес отсутствует
352	9.2.105	9.2.106	233°44.6'	33.26	данные отсутствуют	33:15:001119:86	данные отсутствуют
353	9.2.106	9.2.107	207°21.1'	58.38	данные отсутствуют	33:15:001119:86	данные отсутствуют
354	9.2.107	9.2.108	167°1.1'	23.86	данные отсутствуют	33:15:001119:86	данные отсутствуют
355	9.2.108	9.2.109	153°25.8'	47.98	данные отсутствуют	33:15:001119:86	данные отсутствуют
356	9.2.109	9.2.110	113°58.4'	35.22	данные отсутствуют	33:15:001119:86	данные отсутствуют
357	9.2.110	9.2.111	60°57.4'	18.42	данные отсутствуют	33:15:001119:86	данные отсутствуют
358	9.2.111	9.2.112	57°31.0'	46.62	данные отсутствуют	33:15:001119:86	данные отсутствуют
359	9.2.112	9.2.113	27°38.8'	42.39	данные отсутствуют	33:15:001119:86	данные отсутствуют
360	9.2.113	9.2.114	354°34.1'	37.71	данные отсутствуют	33:15:001119:86	данные отсутствуют
361	9.2.114	9.2.115	305°13.1'	37.21	данные отсутствуют	33:15:001119:86	данные отсутствуют
362	9.2.115	9.2.116	315°0.0'	25.29	данные отсутствуют	33:15:001119:86	данные отсутствуют
363	9.2.116	9.2.105	277°7.9'	28.83	данные отсутствуют	33:15:001119:86	данные отсутствуют
364	9.3.117	9.3.118	128°30.2'	141.35	данные отсутствуют	данные отсутствуют	данные отсутствуют
365	9.3.118	9.3.119	33°41.2'	54.39	данные отсутствуют	данные отсутствуют	данные отсутствуют
366	9.3.119	9.3.120	305°52.9'	145.85	данные отсутствуют	данные отсутствуют	данные отсутствуют
367	9.3.120	9.3.117	207°53.4'	48.36	данные отсутствуют	данные отсутствуют	данные отсутствуют
368	9.4.121	9.4.122	316°36.8'	1	данные отсутствуют	33:15:001119:68	данные отсутствуют
369	9.4.122	9.4.123	227°1.9'	1	данные отсутствуют	33:15:001119:68	данные отсутствуют
370	9.4.123	9.4.124	136°36.8'	1	данные отсутствуют	33:15:001119:68	данные отсутствуют
371	9.4.124	9.4.121	47°1.9'	1	данные отсутствуют	33:15:001119:68	данные отсутствуют
372	9.5.125	9.5.126	281°32.1'	1	данные отсутствуют	33:15:001119:66	данные отсутствуют
373	9.5.126	9.5.127	191°32.1'	1	данные отсутствуют	33:15:001119:66	данные отсутствуют
374	9.5.127	9.5.128	101°32.1'	1	данные отсутствуют	33:15:001119:66	данные отсутствуют
375	9.5.128	9.5.125	11°32.1'	1	данные отсутствуют	33:15:001119:66	данные отсутствуют
376	9.6.129	9.6.130	54°23.7'	1	данные отсутствуют	33:15:001119:64, 33:15:001102:336	данные отсутствуют; адрес отсутствует
377	9.6.130	9.6.131	324°15.9'	1.01	данные отсутствуют	33:15:001119:64, 33:15:001102:336	данные отсутствуют; адрес отсутствует
378	9.6.131	9.6.132	234°3.5'	0.99	данные отсутствуют	33:15:001119:64, 33:15:001102:336	данные отсутствуют; адрес отсутствует



ДОКУМЕНТ ПОДПИСАН
ЭЛЕКТРОННОЙ ПОДПИСЬЮ

Сертификат: 3094B7974B3CA8E1F07A347CFAD6FA78

Владелец: ФЕДЕРАЛЬНАЯ СЛУЖБА ГОСУДАРСТВЕННОЙ

РЕГИСТРАЦИИ, КАДАСТРА И КАРТОГРАФИИ

Действителен: с 17.05.2022 по 10.08.2023

полное наименование должности

инициалы, фамилия

Земельный участок

вид объекта недвижимости

Лист № 15 раздела 3.1

Всего листов раздела 3.1: 24

Всего разделов: 8

Всего листов выписки: 99

30.06.2023г. № КУВИ-001/2023-150217091

Кадастровый номер:

33:15:000000:928

1	2	3	4	5	6	7	8
379	9.6.132	9.6.129	144°43.7'	1	данные отсутствуют	33:15:001119:64, 33:15:001102:336	данные отсутствуют; адрес отсутствует
380	9.7.133	9.7.134	271°43.1'	1	данные отсутствуют	33:15:001119:75	данные отсутствуют
381	9.7.134	9.7.135	181°44.2'	0.99	данные отсутствуют	33:15:001119:75	данные отсутствуют
382	9.7.135	9.7.136	92°17.5'	1	данные отсутствуют	33:15:001119:75	данные отсутствуют
383	9.7.136	9.7.133	1°43.1'	1	данные отсутствуют	33:15:001119:75	данные отсутствуют
384	9.8.137	9.8.138	271°43.1'	1	данные отсутствуют	33:15:001119:74	данные отсутствуют
385	9.8.138	9.8.139	181°44.2'	0.99	данные отсутствуют	33:15:001119:74	данные отсутствуют
386	9.8.139	9.8.140	92°17.5'	1	данные отсутствуют	33:15:001119:74	данные отсутствуют
387	9.8.140	9.8.137	1°43.1'	1	данные отсутствуют	33:15:001119:74	данные отсутствуют
388	9.9.141	9.9.142	352°31.1'	1	данные отсутствуют	33:15:001119:71	данные отсутствуют
389	9.9.142	9.9.143	263°5.3'	1	данные отсутствуют	33:15:001119:71	данные отсутствуют
390	9.9.143	9.9.144	172°31.1'	1	данные отсутствуют	33:15:001119:71	данные отсутствуют
391	9.9.144	9.9.141	83°5.3'	1	данные отсутствуют	33:15:001119:71	данные отсутствуют
392	9.10.145	9.10.146	316°36.8'	1	данные отсутствуют	33:15:001119:67	данные отсутствуют
393	9.10.146	9.10.147	226°38.2'	0.99	данные отсутствуют	33:15:001119:67	данные отсутствуют
394	9.10.147	9.10.148	137°1.9'	1	данные отсутствуют	33:15:001119:67	данные отсутствуют
395	9.10.148	9.10.145	47°1.9'	1	данные отсутствуют	33:15:001119:67	данные отсутствуют
396	9.11.149	9.11.150	316°36.8'	1	данные отсутствуют	33:15:001119:70	данные отсутствуют
397	9.11.150	9.11.151	226°38.2'	0.99	данные отсутствуют	33:15:001119:70	данные отсутствуют
398	9.11.151	9.11.152	137°1.9'	1	данные отсутствуют	33:15:001119:70	данные отсутствуют
399	9.11.152	9.11.149	47°1.9'	1	данные отсутствуют	33:15:001119:70	данные отсутствуют
400	9.12.153	9.12.154	317°1.9'	1	данные отсутствуют	33:15:001119:69	данные отсутствуют



ДОКУМЕНТ ПОДПИСАН
ЭЛЕКТРОННОЙ ПОДПИСЬЮ

Сертификат: 3094B7974B3CA8E1F07A347CFAD6FA78

Владелец: ФЕДЕРАЛЬНАЯ СЛУЖБА ГОСУДАРСТВЕННОЙ

РЕГИСТРАЦИИ, КАДАСТРА И КАРТОГРАФИИ

Действителен: с 17.05.2022 по 10.08.2023

полное наименование должности

инициалы, фамилия

Земельный участок			
вид объекта недвижимости			
Лист № 16 раздела 3.1	Всего листов раздела 3.1: 24	Всего разделов: 8	Всего листов выписки: 99

30.06.2023г. № КУВИ-001/2023-150217091

Кадастровый номер: 33:15:000000:928

1	2	3	4	5	6	7	8
401	9.12.154	9.12.155	227°1.9'	1	данные отсутствуют	33:15:001119:69	данные отсутствуют
402	9.12.155	9.12.156	136°36.8'	1	данные отсутствуют	33:15:001119:69	данные отсутствуют
403	9.12.156	9.12.153	46°38.2'	0.99	данные отсутствуют	33:15:001119:69	данные отсутствуют
404	9.13.157	9.13.158	353°5.3'	1	данные отсутствуют	33:15:001119:73	данные отсутствуют
405	9.13.158	9.13.159	263°5.3'	1	данные отсутствуют	33:15:001119:73	данные отсутствуют
406	9.13.159	9.13.160	173°5.3'	1	данные отсутствуют	33:15:001119:73	данные отсутствуют
407	9.13.160	9.13.161	83°5.3'	1	данные отсутствуют	33:15:001119:73	данные отсутствуют
408	9.14.161	9.14.162	353°5.3'	1	данные отсутствуют	33:15:001119:72	данные отсутствуют
409	9.14.162	9.14.163	263°5.3'	1	данные отсутствуют	33:15:001119:72	данные отсутствуют
410	9.14.163	9.14.164	173°5.3'	1	данные отсутствуют	33:15:001119:72	данные отсутствуют
411	9.14.164	9.14.165	83°5.3'	1	данные отсутствуют	33:15:001119:72	данные отсутствуют
412	9.15.165	9.15.166	80°15.4'	1	данные отсутствуют	33:15:001119:76, 33:15:001102:380, 33:15:001102:336	данные отсутствуют; адрес отсутствует
413	9.15.166	9.15.167	350°9.5'	0.99	данные отсутствуют	33:15:001119:76, 33:15:001102:380, 33:15:001102:336	данные отсутствуют; адрес отсутствует
414	9.15.167	9.15.168	260°9.5'	0.99	данные отсутствуют	33:15:001119:76, 33:15:001102:380, 33:15:001102:381, 33:15:001102:336	данные отсутствуют; адрес отсутствует



ДОКУМЕНТ ПОДПИСАН
ЭЛЕКТРОННОЙ ПОДПИСЬЮ

Сертификат: 3094B7974B3CA8E1F07A347CFAD6FA78

Владелец: ФЕДЕРАЛЬНАЯ СЛУЖБА ГОСУДАРСТВЕННОЙ

РЕГИСТРАЦИИ, КАДАСТРА И КАРТОГРАФИИ

Действителен: с 17.05.2022 по 10.08.2023

полное наименование должности

инициалы, фамилия

Земельный участок			
вид объекта недвижимости			

Лист № 17 раздела 3.1	Всего листов раздела 3.1: 24	Всего разделов: 8	Всего листов выписки: 99
-----------------------	------------------------------	-------------------	--------------------------

30.06.2023г. № КУВИ-001/2023-150217091

Кадастровый номер: 33:15:000000:928

1	2	3	4	5	6	7	8
415	9.15.168	9.15.165	170°43.6`	0.99	данные отсутствуют	33:15:001119:76, 33:15:001102:380, 33:15:001102:381, 33:15:001102:336	данные отсутствуют; адрес отсутствует
416	10.1.1	10.1.2	76°55.3`	210.44	данные отсутствуют	33:15:001119:2	602221, обл Владимирская, Муромский р-н, д Степаньково, ул Садовая, д 32, офис 2
417	10.1.2	10.1.3	97°59.3`	41.37	данные отсутствуют	данные отсутствуют	данные отсутствуют
418	10.1.3	10.1.4	123°35.0`	90.88	данные отсутствуют	данные отсутствуют	данные отсутствуют
419	10.1.4	10.1.5	217°50.2`	116.29	данные отсутствуют	данные отсутствуют	данные отсутствуют
420	10.1.5	10.1.6	295°15.4`	97.15	данные отсутствуют	данные отсутствуют	данные отсутствуют
421	10.1.6	10.1.1	289°53.6`	172.78	данные отсутствуют	данные отсутствуют	данные отсутствуют
422	11.1.1	11.1.2	115°52.3`	154.05	данные отсутствуют	33:15:000000:80(20)	данные отсутствуют
423	11.1.2	11.1.3	110°37.9`	19.72	данные отсутствуют	33:15:000000:80(20)	данные отсутствуют
424	11.1.3	11.1.4	111°15.2`	57.19	данные отсутствуют	33:15:000000:80(20)	данные отсутствуют
425	11.1.4	11.1.5	139°44.8`	63.5	данные отсутствуют	33:15:000000:80(20)	данные отсутствуют
426	11.1.5	11.1.6	130°44.0`	22.53	данные отсутствуют	33:15:000000:80(20)	данные отсутствуют
427	11.1.6	11.1.7	87°52.7`	0.54	данные отсутствуют	33:15:000000:80(20)	данные отсутствуют
428	11.1.7	11.1.8	86°29.0`	69.44	данные отсутствуют	33:15:000000:80(20)	данные отсутствуют
429	11.1.8	11.1.9	86°29.5`	55.05	данные отсутствуют	33:15:001111:1	данные отсутствуют
430	11.1.9	11.1.10	107°43.0`	311.52	данные отсутствуют	33:15:001111:1	данные отсутствуют
431	11.1.10	11.1.11	116°8.3`	40.93	данные отсутствуют	33:15:001111:1, 33:15:000000:80(5)	данные отсутствуют
432	11.1.11	11.1.12	116°7.9`	283.52	данные отсутствуют	33:15:001111:1	данные отсутствуют
433	11.1.12	11.1.13	116°7.1`	21.22	данные отсутствуют	данные отсутствуют	данные отсутствуют
434	11.1.13	11.1.14	218°12.7`	125.56	данные отсутствуют	данные отсутствуют	данные отсутствуют
435	11.1.14	11.1.15	208°2.9`	74.99	данные отсутствуют	данные отсутствуют	данные отсутствуют
436	11.1.15	11.1.16	223°1.4`	86.71	данные отсутствуют	данные отсутствуют	данные отсутствуют
437	11.1.16	11.1.17	211°36.8`	72.51	данные отсутствуют	данные отсутствуют	данные отсутствуют
438	11.1.17	11.1.18	219°5.6`	121.41	данные отсутствуют	данные отсутствуют	данные отсутствуют
439	11.1.18	11.1.19	228°50.3`	192.32	данные отсутствуют	данные отсутствуют	данные отсутствуют



ДОКУМЕНТ ПОДПИСАН
ЭЛЕКТРОННОЙ ПОДПИСЬЮ

Сертификат: 3094B7974B3CA8E1F07A347CFAD6FA78

Владелец: ФЕДЕРАЛЬНАЯ СЛУЖБА ГОСУДАРСТВЕННОЙ

РЕГИСТРАЦИИ, КАДАСТРА И КАРТОГРАФИИ

Действителен: с 17.05.2022 по 10.08.2023

полное наименование должности

инициалы, фамилия

Земельный участок

вид объекта недвижимости

Лист № 18 раздела 3.1

Всего листов раздела 3.1: 24

Всего разделов: 8

Всего листов выписки: 99

30.06.2023г. № КУВИ-001/2023-150217091

Кадастровый номер:

33:15:000000:928

1	2	3	4	5	6	7	8
440	11.1.19	11.1.20	113°15.4'	26.19	данные отсутствуют	данные отсутствуют	данные отсутствуют
441	11.1.20	11.1.21	47°1.3'	177.09	данные отсутствуют	данные отсутствуют	данные отсутствуют
442	11.1.21	11.1.22	51°14.1'	124.62	данные отсутствуют	данные отсутствуют	данные отсутствуют
443	11.1.22	11.1.23	38°48.1'	96.34	данные отсутствуют	данные отсутствуют	данные отсутствуют
444	11.1.23	11.1.24	26°57.7'	94.15	данные отсутствуют	данные отсутствуют	данные отсутствуют
445	11.1.24	11.1.25	36°27.4'	203.18	данные отсутствуют	данные отсутствуют	данные отсутствуют
446	11.1.25	11.1.26	37°38.0'	202.34	данные отсутствуют	данные отсутствуют	данные отсутствуют
447	11.1.26	11.1.27	110°54.3'	105.74	данные отсутствуют	данные отсутствуют	данные отсутствуют
448	11.1.27	11.1.28	203°50.6'	36.74	данные отсутствуют	данные отсутствуют	данные отсутствуют
449	11.1.28	11.1.29	209°43.1'	75.55	данные отсутствуют	данные отсутствуют	данные отсутствуют
450	11.1.29	11.1.30	170°17.2'	31.18	данные отсутствуют	данные отсутствуют	данные отсутствуют
451	11.1.30	11.1.31	214°20.4'	50.84	данные отсутствуют	данные отсутствуют	данные отсутствуют
452	11.1.31	11.1.32	174°48.9'	36.74	данные отсутствуют	данные отсутствуют	данные отсутствуют
453	11.1.32	11.1.33	216°30.8'	22.52	данные отсутствуют	данные отсутствуют	данные отсутствуют
454	11.1.33	11.1.34	187°16.5'	56.86	данные отсутствуют	данные отсутствуют	данные отсутствуют
455	11.1.34	11.1.35	202°18.0'	37.76	данные отсутствуют	данные отсутствуют	данные отсутствуют
456	11.1.35	11.1.36	289°49.0'	72.45	данные отсутствуют	данные отсутствуют	данные отсутствуют
457	11.1.36	11.1.37	214°40.2'	372.22	данные отсутствуют	данные отсутствуют	данные отсутствуют
458	11.1.37	11.1.38	225°10.8'	193.22	данные отсутствуют	данные отсутствуют	данные отсутствуют
459	11.1.38	11.1.39	232°7.3'	320.35	данные отсутствуют	данные отсутствуют	данные отсутствуют
460	11.1.39	11.1.40	249°0.5'	256.56	данные отсутствуют	данные отсутствуют	данные отсутствуют
461	11.1.40	11.1.41	268°38.3'	29.03	данные отсутствуют	33:15:001115:1	данные отсутствуют
462	11.1.41	11.1.42	268°35.5'	152.87	данные отсутствуют	33:15:001115:1	данные отсутствуют
463	11.1.42	11.1.43	270°32.9'	136.91	данные отсутствуют	33:15:001115:1	данные отсутствуют
464	11.1.43	11.1.44	273°16.4'	76.53	данные отсутствуют	33:15:001114:8	данные отсутствуют
465	11.1.44	11.1.45	270°0.0'	110.93	данные отсутствуют	33:15:001114:8	данные отсутствуют
466	11.1.45	11.1.46	268°1.5'	149.72	данные отсутствуют	33:15:001114:8	данные отсутствуют
467	11.1.46	11.1.47	270°0.0'	172.2	данные отсутствуют	33:15:001114:8	данные отсутствуют
468	11.1.47	11.1.48	352°38.9'	415.09	данные отсутствуют	33:15:001113:2	данные отсутствуют



ДОКУМЕНТ ПОДПИСАН
ЭЛЕКТРОННОЙ ПОДПИСЬЮ

Сертификат: 3094В7974ВЗСА8Е1F07А347CFAD6FA78

Владелец: ФЕДЕРАЛЬНАЯ СЛУЖБА ГОСУДАРСТВЕННОЙ

РЕГИСТРАЦИИ, КАДАСТРА И КАРТОГРАФИИ

Действителен: с 17.05.2022 по 10.08.2023

полное наименование должности

инициалы, фамилия

Земельный участок

вид объекта недвижимости

Лист № 19 раздела 3.1

Всего листов раздела 3.1: 24

Всего разделов: 8

Всего листов выписки: 99

30.06.2023г. № КУВИ-001/2023-150217091

Кадастровый номер:

33:15:000000:928

1	2	3	4	5	6	7	8
469	11.1.48	11.1.49	2°21.3'	73.48	данные отсутствуют	данные отсутствуют	данные отсутствуют
470	11.1.49	11.1.50	320°13.9'	281.02	данные отсутствуют	данные отсутствуют	данные отсутствуют
471	11.1.50	11.1.51	2°26.2'	138.52	данные отсутствуют	данные отсутствуют	данные отсутствуют
472	11.1.51	11.1.52	9°36.8'	103.53	данные отсутствуют	данные отсутствуют	данные отсутствуют
473	11.1.52	11.1.53	20°38.8'	195.69	данные отсутствуют	данные отсутствуют	данные отсутствуют
474	11.1.53	11.1.54	9°2.5'	118.24	данные отсутствуют	данные отсутствуют	данные отсутствуют
475	11.1.54	11.1.55	46°6.2'	195.2	данные отсутствуют	данные отсутствуют	данные отсутствуют
476	11.1.55	11.1.56	71°11.5'	99.28	данные отсутствуют	данные отсутствуют	данные отсутствуют
477	11.1.56	11.1.57	39°21.8'	140.53	данные отсутствуют	данные отсутствуют	данные отсутствуют
478	11.1.57	11.1.58	80°7.8'	61.96	данные отсутствуют	данные отсутствуют	данные отсутствуют
479	11.1.58	11.1.59	34°32.1'	81.99	данные отсутствуют	данные отсутствуют	данные отсутствуют
480	11.1.59	11.1.60	163°6.9'	80.56	данные отсутствуют	33:15:001111:1	данные отсутствуют
481	11.1.59	11.1.59			данные отсутствуют	33:15:000000:80(19)	данные отсутствуют
482	11.1.60	11.1.61	159°16.9'	76.52	данные отсутствуют	33:15:001111:1	данные отсутствуют
483	11.1.61	11.1.62	188°13.7'	128.09	данные отсутствуют	данные отсутствуют	данные отсутствуют
484	11.1.61	11.1.61			данные отсутствуют	33:15:000000:80(20)	данные отсутствуют
485	11.1.62	11.1.63	109°11.0'	71.7	данные отсутствуют	данные отсутствуют	данные отсутствуют
486	11.1.63	11.1.64	127°43.1'	119.13	данные отсутствуют	данные отсутствуют	данные отсутствуют
487	11.1.64	11.1.65	123°29.9'	94.02	данные отсутствуют	данные отсутствуют	данные отсутствуют
488	11.1.65	11.1.66	127°25.7'	227.11	данные отсутствуют	данные отсутствуют	данные отсутствуют
489	11.1.66	11.1.67	140°4.1'	215.03	данные отсутствуют	данные отсутствуют	данные отсутствуют
490	11.1.67	11.1.68	145°32.0'	233.49	данные отсутствуют	данные отсутствуют	данные отсутствуют
491	11.1.68	11.1.69	55°54.5'	28.88	данные отсутствуют	данные отсутствуют	данные отсутствуют
492	11.1.69	11.1.70	337°3.4'	109.51	данные отсутствуют	данные отсутствуют	данные отсутствуют
493	11.1.70	11.1.71	323°33.8'	106.6	данные отсутствуют	данные отсутствуют	данные отсутствуют
494	11.1.71	11.1.72	295°47.5'	60.91	данные отсутствуют	данные отсутствуют	данные отсутствуют
495	11.1.72	11.1.73	334°38.6'	93.69	данные отсутствуют	данные отсутствуют	данные отсутствуют
496	11.1.73	11.1.74	321°33.8'	118.41	данные отсутствуют	данные отсутствуют	данные отсутствуют
497	11.1.74	11.1.75	299°2.0'	179.76	данные отсутствуют	данные отсутствуют	данные отсутствуют



ДОКУМЕНТ ПОДПИСАН
ЭЛЕКТРОННОЙ ПОДПИСЬЮ

Сертификат: 3094В7974ВЗСА8Е1F07А347CFAD6FA78

Владелец: ФЕДЕРАЛЬНАЯ СЛУЖБА ГОСУДАРСТВЕННОЙ

РЕГИСТРАЦИИ, КАДАСТРА И КАРТОГРАФИИ

Действителен: с 17.05.2022 по 10.08.2023

полное наименование должности

инициалы, фамилия

Земельный участок

вид объекта недвижимости

Лист № 20 раздела 3.1

Всего листов раздела 3.1: 24

Всего разделов: 8

Всего листов выписки: 99

30.06.2023г. № КУВИ-001/2023-150217091

Кадастровый номер:

33:15:000000:928

1	2	3	4	5	6	7	8
498	11.1.75	11.1.76	307°26.1'	260.97	данные отсутствуют	данные отсутствуют	данные отсутствуют
499	11.1.76	11.1.77	326°21.8'	53.91	данные отсутствуют	данные отсутствуют	данные отсутствуют
500	11.1.77	11.1.1	110°34.5'	201.34	данные отсутствуют	33:15:000000:80(20)	данные отсутствуют
501	11.2.78	11.2.79	138°48.9'	205.53	данные отсутствуют	данные отсутствуют	данные отсутствуют
502	11.2.79	11.2.80	137°17.3'	171.03	данные отсутствуют	данные отсутствуют	данные отсутствуют
503	11.2.80	11.2.81	146°18.5'	362.52	данные отсутствуют	данные отсутствуют	данные отсутствуют
504	11.2.81	11.2.82	59°45.3'	17.49	данные отсутствуют	данные отсутствуют	данные отсутствуют
505	11.2.82	11.2.83	355°57.0'	83.39	данные отсутствуют	данные отсутствуют	данные отсутствуют
506	11.2.83	11.2.84	336°40.1'	120.92	данные отсутствуют	данные отсутствуют	данные отсутствуют
507	11.2.84	11.2.85	324°18.6'	169.03	данные отсутствуют	данные отсутствуют	данные отсутствуют
508	11.2.85	11.2.86	322°21.2'	85.46	данные отсутствуют	данные отсутствуют	данные отсутствуют
509	11.2.86	11.2.87	310°50.4'	301.58	данные отсутствуют	данные отсутствуют	данные отсутствуют
510	11.2.87	11.2.78	236°17.9'	41.83	данные отсутствуют	данные отсутствуют	данные отсутствуют
511	11.3.88	11.3.89	215°31.6'	16.62	данные отсутствуют	данные отсутствуют	данные отсутствуют
512	11.3.89	11.3.90	155°9.7'	115.05	данные отсутствуют	данные отсутствуют	данные отсутствуют
513	11.3.90	11.3.91	192°15.4'	45.51	данные отсутствуют	данные отсутствуют	данные отсутствуют
514	11.3.91	11.3.92	137°44.2'	28.74	данные отсутствуют	данные отсутствуют	данные отсутствуют
515	11.3.92	11.3.93	90°0.0'	67.68	данные отсутствуют	данные отсутствуют	данные отсутствуют
516	11.3.93	11.3.94	123°47.5'	302.44	данные отсутствуют	данные отсутствуют	данные отсутствуют
517	11.3.94	11.3.95	31°36.7'	59.03	данные отсутствуют	данные отсутствуют	данные отсутствуют
518	11.3.95	11.3.96	304°19.7'	96	данные отсутствуют	данные отсутствуют	данные отсутствуют
519	11.3.96	11.3.97	303°41.4'	62.74	данные отсутствуют	данные отсутствуют	данные отсутствуют
520	11.3.97	11.3.98	303°41.4'	76.69	данные отсутствуют	данные отсутствуют	данные отсутствуют
521	11.3.98	11.3.99	345°28.1'	53.92	данные отсутствуют	данные отсутствуют	данные отсутствуют
522	11.3.99	11.3.10 0	307°20.9'	184.85	данные отсутствуют	данные отсутствуют	данные отсутствуют
523	11.3.100	11.3.88	277°45.8'	42.93	данные отсутствуют	данные отсутствуют	данные отсутствуют
524	11.4.101 2	11.4.10	169°41.3'	21.62	данные отсутствуют	данные отсутствуют	данные отсутствуют
525	11.4.102 3	11.4.10	152°39.1'	63.13	данные отсутствуют	данные отсутствуют	данные отсутствуют



ДОКУМЕНТ ПОДПИСАН
ЭЛЕКТРОННОЙ ПОДПИСЬЮ

Сертификат: 3094B7974B3CA8E1F07A347CFAD6FA78

Владелец: ФЕДЕРАЛЬНАЯ СЛУЖБА ГОСУДАРСТВЕННОЙ

РЕГИСТРАЦИИ, КАДАСТРА И КАРТОГРАФИИ

Действителен: с 17.05.2022 по 10.08.2023

полное наименование должности

инициалы, фамилия

Земельный участок
вид объекта недвижимости

Лист № 21 раздела 3.1

Всего листов раздела 3.1: 24

Всего разделов: 8

Всего листов выписки: 99

30.06.2023г. № КУВИ-001/2023-150217091

Кадастровый номер:

33:15:000000:928

1	2	3	4	5	6	7	8
526	11.4.103	11.4.104	144°41.3`	227.47	данные отсутствуют	данные отсутствуют	данные отсутствуют
527	11.4.104	11.4.105	157°45.2`	45.96	данные отсутствуют	данные отсутствуют	данные отсутствуют
528	11.4.105	11.4.106	159°26.5`	33.03	данные отсутствуют	данные отсутствуют	данные отсутствуют
529	11.4.106	11.4.107	159°10.6`	146.87	данные отсутствуют	данные отсутствуют	данные отсутствуют
530	11.4.107	11.4.108	124°42.2`	30.58	данные отсутствуют	данные отсутствуют	данные отсутствуют
531	11.4.108	11.4.109	25°20.5`	81.3	данные отсутствуют	данные отсутствуют	данные отсутствуют
532	11.4.109	11.4.110	338°57.6`	161.58	данные отсутствуют	данные отсутствуют	данные отсутствуют
533	11.4.110	11.4.111	318°37.3`	108.23	данные отсутствуют	данные отсутствуют	данные отсутствуют
534	11.4.111	11.4.112	318°55.1`	100.04	данные отсутствуют	данные отсутствуют	данные отсутствуют
535	11.4.112	11.4.113	334°14.3`	62.26	данные отсутствуют	данные отсутствуют	данные отсутствуют
536	11.4.113	11.4.114	303°40.9`	41.83	данные отсутствуют	данные отсутствуют	данные отсутствуют
537	11.4.114	11.4.115	354°48.9`	21.36	данные отсутствуют	данные отсутствуют	данные отсутствуют
538	11.4.115	11.4.116	303°41.8`	27.88	данные отсутствуют	данные отсутствуют	данные отсутствуют
539	11.4.116	11.4.117	255°58.2`	23.92	данные отсутствуют	данные отсутствуют	данные отсутствуют
540	11.5.117	11.5.118	135°0.0`	49.21	данные отсутствуют	данные отсутствуют	данные отсутствуют
541	11.5.118	11.5.119	182°46.2`	120.02	данные отсутствуют	данные отсутствуют	данные отсутствуют



ДОКУМЕНТ ПОДПИСАН
ЭЛЕКТРОННОЙ ПОДПИСЬЮ

Сертификат: 3094B7974B3CA8E1F07A347CFAD6FA78

Владелец: ФЕДЕРАЛЬНАЯ СЛУЖБА ГОСУДАРСТВЕННОЙ

РЕГИСТРАЦИИ, КАДАСТРА И КАРТОГРАФИИ

Действителен: с 17.05.2022 по 10.08.2023

полное наименование должности

инициалы, фамилия

Земельный участок

вид объекта недвижимости

Лист № 22 раздела 3.1

Всего листов раздела 3.1: 24

Всего разделов: 8

Всего листов выписки: 99

30.06.2023г. № КУВИ-001/2023-150217091

Кадастровый номер:

33:15:000000:928

1	2	3	4	5	6	7	8
542	11.5.119	11.5.120	138°0.5'	26.01	данные отсутствуют	данные отсутствуют	данные отсутствуют
543	11.5.120	11.5.121	63°26.6'	30.26	данные отсутствуют	данные отсутствуют	данные отсутствуют
544	11.5.121	11.5.122	8°44.8'	152.58	данные отсутствуют	данные отсутствуют	данные отсутствуют
545	11.5.122	11.5.123	313°59.8'	77.94	данные отсутствуют	данные отсутствуют	данные отсутствуют
546	11.5.123	11.5.117	222°23.7'	60.22	данные отсутствуют	данные отсутствуют	данные отсутствуют
547	11.6.124	11.6.125	248°10.1'	10.41	данные отсутствуют	данные отсутствуют	данные отсутствуют
548	11.6.125	11.6.126	198°27.0'	12.23	данные отсутствуют	данные отсутствуют	данные отсутствуют
549	11.6.126	11.6.127	157°4.0'	54.58	данные отсутствуют	данные отсутствуют	данные отсутствуют
550	11.6.127	11.6.128	206°33.9'	25.94	данные отсутствуют	данные отсутствуют	данные отсутствуют
551	11.6.128	11.6.129	153°27.3'	12.98	данные отсутствуют	данные отсутствуют	данные отсутствуют
552	11.6.129	11.6.130	78°6.0'	37.54	данные отсутствуют	данные отсутствуют	данные отсутствуют
553	11.6.130	11.6.131	136°32.7'	50.61	данные отсутствуют	данные отсутствуют	данные отсутствуют
554	11.6.131	11.6.132	96°20.8'	35.01	данные отсутствуют	данные отсутствуют	данные отсутствуют
555	11.6.132	11.6.133	342°38.6'	32.42	данные отсутствуют	данные отсутствуют	данные отсутствуют
556	11.6.133	11.6.134	3°22.7'	32.93	данные отсутствуют	данные отсутствуют	данные отсутствуют
557	11.6.134	11.6.135	317°48.9'	83.5	данные отсутствуют	данные отсутствуют	данные отсутствуют



ДОКУМЕНТ ПОДПИСАН
ЭЛЕКТРОННОЙ ПОДПИСЬЮ

Сертификат: 3094B7974B3CA8E1F07A347CFAD6FA78

Владелец: ФЕДЕРАЛЬНАЯ СЛУЖБА ГОСУДАРСТВЕННОЙ

РЕГИСТРАЦИИ, КАДАСТРА И КАРТОГРАФИИ

Действителен: с 17.05.2022 по 10.08.2023

полное наименование должности

инициалы, фамилия

Земельный участок			
вид объекта недвижимости			

Лист № 23 раздела 3.1	Всего листов раздела 3.1: 24	Всего разделов: 8	Всего листов выписки: 99
-----------------------	------------------------------	-------------------	--------------------------

30.06.2023г. № КУВИ-001/2023-150217091

Кадастровый номер: 33:15:000000:928

1	2	3	4	5	6	7	8
558	11.6.135	11.6.136	264°18.1'	19.44	данные отсутствуют	данные отсутствуют	данные отсутствуют
559	11.6.136	11.6.124	291°2.3'	26.94	данные отсутствуют	данные отсутствуют	данные отсутствуют
560	12.1.1	12.1.2	106°53.5'	69.9	данные отсутствуют	33:15:001120:120	602221, обл Владимирская, Муромский р-н, д Степаньково, ул Садовая, д 32, офис 2
561	12.1.2	12.1.3	117°4.6'	18.52	данные отсутствуют	33:15:001120:120	602221, обл Владимирская, Муромский р-н, д Степаньково, ул Садовая, д 32, офис 2
562	12.1.3	12.1.4	117°5.4'	294.98	данные отсутствуют	33:15:001120:120	602221, обл Владимирская, Муромский р-н, д Степаньково, ул Садовая, д 32, офис 2
563	12.1.4	12.1.5	112°8.3'	217.57	данные отсутствуют	33:15:001120:120	602221, обл Владимирская, Муромский р-н, д Степаньково, ул Садовая, д 32, офис 2
564	12.1.5	12.1.6	180°0.0'	0.04	данные отсутствуют	33:15:001119:87, 33:15:001120:120	данные отсутствуют; 602221, обл Владимирская, Муромский р-н, д Степаньково, ул Садовая, д 32, офис 2
565	12.1.6	12.1.7	191°31.5'	43.34	данные отсутствуют	33:15:001119:87	данные отсутствуют
566	12.1.7	12.1.8	222°11.7'	64.74	данные отсутствуют	33:15:001119:87	данные отсутствуют
567	12.1.8	12.1.9	279°17.1'	88.38	данные отсутствуют	33:15:000000:350	адрес отсутствует; magunyaku@yandex.ru
568	12.1.9	12.1.10	8°7.8'	0.21	данные отсутствуют	33:15:001119:21, 33:15:000000:350	данные отсутствуют; адрес отсутствует; magunyaku@yandex.ru
569	12.1.10	12.1.11	278°2.9'	1	данные отсутствуют	33:15:001119:21, 33:15:000000:350	данные отсутствуют; адрес отсутствует; magunyaku@yandex.ru
570	12.1.11	12.1.12	188°58.4'	0.19	данные отсутствуют	33:15:001119:21, 33:15:000000:350	данные отсутствуют; адрес отсутствует; magunyaku@yandex.ru
571	12.1.12	12.1.13	279°17.1'	223.93	данные отсутствуют	данные отсутствуют	данные отсутствуют
572	12.1.13	12.1.14	253°15.7'	13.78	данные отсутствуют	данные отсутствуют	данные отсутствуют
573	12.1.14	12.1.15	278°2.9'	1	данные отсутствуют	33:15:001119:25	данные отсутствуют
574	12.1.15	12.1.16	188°2.9'	1	данные отсутствуют	33:15:001119:25	данные отсутствуют
575	12.1.16	12.1.17	250°4.8'	64.92	данные отсутствуют	данные отсутствуют	данные отсутствуют
576	12.1.17	12.1.18	249°34.7'	1	данные отсутствуют	33:15:001119:26	данные отсутствуют
577	12.1.18	12.1.19	250°16.0'	140.2	данные отсутствуют	данные отсутствуют	данные отсутствуют



ДОКУМЕНТ ПОДПИСАН
ЭЛЕКТРОННОЙ ПОДПИСЬЮ

Сертификат: 3094B7974B3CA8E1F07A347CFAD6FA78

Владелец: ФЕДЕРАЛЬНАЯ СЛУЖБА ГОСУДАРСТВЕННОЙ

РЕГИСТРАЦИИ, КАДАСТРА И КАРТОГРАФИИ

Действителен: с 17.05.2022 по 10.08.2023

полное наименование должности

инициалы, фамилия

Земельный участок			
вид объекта недвижимости			
Лист № 24 раздела 3.1	Всего листов раздела 3.1: 24	Всего разделов: 8	Всего листов выписки: 99

30.06.2023г. № КУВИ-001/2023-150217091

Кадастровый номер: 33:15:000000:928

1	2	3	4	5	6	7	8
578	12.1.19	12.1.20	302°43.7'	267.53	данные отсутствуют	данные отсутствуют	данные отсутствуют
579	12.1.20	12.1.21	10°21.6'	61.17	данные отсутствуют	данные отсутствуют	данные отсутствуют
580	12.1.21	12.1.22	30°46.5'	151.5	данные отсутствуют	данные отсутствуют	данные отсутствуют
581	12.1.22	12.1.23	96°47.6'	48.94	данные отсутствуют	данные отсутствуют	данные отсутствуют
582	12.1.23	12.1.24	61°59.3'	46.97	данные отсутствуют	данные отсутствуют	данные отсутствуют
583	12.1.24	12.1.25	98°10.3'	65.65	данные отсутствуют	данные отсутствуют	данные отсутствуют
584	12.1.25	12.1.1	11°30.2'	18.05	данные отсутствуют	данные отсутствуют	данные отсутствуют
585	12.2.26	12.2.27	8°2.9'	1	данные отсутствуют	33:15:001119:20	данные отсутствуют
586	12.2.27	12.2.28	278°2.9'	1	данные отсутствуют	33:15:001119:20	данные отсутствуют
587	12.2.28	12.2.29	188°2.9'	1	данные отсутствуют	33:15:001119:20	данные отсутствуют
588	12.2.29	12.2.26	98°2.9'	1	данные отсутствуют	33:15:001119:20, 33:15:000000:350	данные отсутствуют; адрес отсутствует; marunyakyu@yandex.ru



ДОКУМЕНТ ПОДПИСАН
ЭЛЕКТРОННОЙ ПОДПИСЬЮ

Сертификат: 3094B7974B3CA8E1F07A347CFAD6FA78

Владелец: ФЕДЕРАЛЬНАЯ СЛУЖБА ГОСУДАРСТВЕННОЙ

РЕГИСТРАЦИИ, КАДАСТРА И КАРТОГРАФИИ

Действителен: с 17.05.2022 по 10.08.2023

полное наименование должности

инициалы, фамилия

Выписка из Единого государственного реестра недвижимости об объекте недвижимости

Описание местоположения земельного участка

Земельный участок			
вид объекта недвижимости			
Лист № 1 раздела 3.2	Всего листов раздела 3.2: 22	Всего разделов: 8	Всего листов выписки: 99
30.06.2023г. № КУВИ-001/2023-150217091			
Кадастровый номер:		33:15:000000:928	

Сведения о характерных точках границы земельного участка				
Система координат МСК-33				
Номер точки	Координаты, м		Описание закрепления на местности	Средняя квадратичная погрешность определения координат характерных точек границ земельного участка, м
	X	Y		
1	2	3	4	5
1	143709.67	322692.25	Закрепление отсутствует	2.5
2	143691.98	322688.65	Закрепление отсутствует	2.5
3	143701.31	322623.67	Закрепление отсутствует	2.5
4	143679.25	322582.2	Закрепление отсутствует	2.5
5	143685.04	322533.6	Закрепление отсутствует	2.5
6	143554.87	322456.08	Закрепление отсутствует	2.5
7	143494.7	322445.08	Закрепление отсутствует	2.5
8	143350.06	322670.14	Закрепление отсутствует	2.5
9	143397.4	322802.11	Закрепление отсутствует	2.5
10	143397.75	322803.05	Закрепление отсутствует	2.5
11	143419.87	322864.09	Закрепление отсутствует	2.5
12	143420.86	322864.23	Закрепление отсутствует	2.5
13	143420.72	322865.22	Закрепление отсутствует	2.5
14	143424.69	322878.42	Закрепление отсутствует	2.5
15	143388.56	323099.42	Закрепление отсутствует	2.5
16	143388.75	323099.45	Закрепление отсутствует	2.5
17	143388.61	323100.44	Закрепление отсутствует	2.5
18	143388.4	323100.41	Закрепление отсутствует	2.5
19	143374.14	323187.63	Закрепление отсутствует	2.5
20	143422.1	323231.11	Закрепление отсутствует	2.5
21	143464.57	323239.77	Закрепление отсутствует	2.5
22	143464.61	323239.77	Закрепление отсутствует	2.5

 ДОКУМЕНТ ПОДПИСАН ЭЛЕКТРОННОЙ ПОДПИСЬЮ Сертификат: 3094В7974ВЗСА8Е1F07А347CFAD6FA78 Владелец: ФЕДЕРАЛЬНАЯ СЛУЖБА ГОСУДАРСТВЕННОЙ РЕГИСТРАЦИИ, КАДАСТРА И КАРТОГРАФИИ Действителен: с 17.05.2022 по 10.08.2023	инициалы, фамилия
полное наименование должности	

Земельный участок

вид объекта недвижимости

Лист № 2 раздела 3.2

Всего листов раздела 3.2: 22

Всего разделов: 8

Всего листов выписки: 99

30.06.2023г. № КУВИ-001/2023-150217091

Кадастровый номер:

33:15:000000:928

1	2	3	4	5
23	143546.6	323038.24	Закрепление отсутствует	2.5
24	143680.93	322775.62	Закрепление отсутствует	2.5
25	143689.36	322759.13	Закрепление отсутствует	2.5
1	143709.67	322692.25	Закрепление отсутствует	2.5
1	143379.86	323157.17	Закрепление отсутствует	2.5
2	143380	323156.18	Закрепление отсутствует	2.5
3	143380.99	323156.32	Закрепление отсутствует	2.5
4	143380.85	323157.31	Закрепление отсутствует	2.5
1	143379.86	323157.17	Закрепление отсутствует	2.5
1	148405.48	333210.86	Закрепление отсутствует	2.5
2	148476.24	333022.36	Закрепление отсутствует	2.5
3	148431.36	333052.22	Закрепление отсутствует	2.5
4	148272.73	333259.44	Закрепление отсутствует	2.5
5	148185.49	333416.61	Закрепление отсутствует	2.5
6	148092.74	333490.22	Закрепление отсутствует	2.5
7	148008.08	333530.34	Закрепление отсутствует	2.5
8	147981.58	333585.18	Закрепление отсутствует	2.5
9	147895.82	333648.49	Закрепление отсутствует	2.5
10	147794.97	333691.18	Закрепление отсутствует	2.5
11	147778.78	333667.26	Закрепление отсутствует	2.5
12	147971.28	333535.12	Закрепление отсутствует	2.5
13	148136.17	333397.1	Закрепление отсутствует	2.5
14	148274.2	333216.75	Закрепление отсутствует	2.5
15	148326.09	333138.35	Закрепление отсутствует	2.5
16	148398.97	333044.12	Закрепление отсутствует	2.5
17	148422.53	332976.4	Закрепление отсутствует	2.5
18	148549.3	332994.73	Закрепление отсутствует	2.5
19	148620.87	332967.66	Закрепление отсутствует	2.5
20	148697.96	332944.26	Закрепление отсутствует	2.5



ДОКУМЕНТ ПОДПИСАН
ЭЛЕКТРОННОЙ ПОДПИСЬЮ

Сертификат: 3094B7974B3CA8E1F07A347CFAD6FA78

Владелец: ФЕДЕРАЛЬНАЯ СЛУЖБА ГОСУДАРСТВЕННОЙ

РЕГИСТРАЦИИ, КАДАСТРА И КАРТОГРАФИИ

Действителен: с 17.05.2022 по 10.08.2023

полное наименование должности

инициалы, фамилия

Земельный участок

вид объекта недвижимости

Лист № 3 раздела 3.2

Всего листов раздела 3.2: 22

Всего разделов: 8

Всего листов выписки: 99

30.06.2023г. № КУВИ-001/2023-150217091

Кадастровый номер:

33:15:000000:928

1	2	3	4	5
21	148630.42	332897.78	Закрепление отсутствует	2.5
22	148619.8	332836.74	Закрепление отсутствует	2.5
23	148511.15	332747.61	Закрепление отсутствует	2.5
24	148479.14	332653.63	Закрепление отсутствует	2.5
25	148343.8	332512.97	Закрепление отсутствует	2.5
26	148227.03	332494.39	Закрепление отсутствует	2.5
27	148043.91	332425.39	Закрепление отсутствует	2.5
28	147941.83	332408.1	Закрепление отсутствует	2.5
29	147803.44	332402.21	Закрепление отсутствует	2.5
30	147587.44	332581.97	Закрепление отсутствует	2.5
31	147514.02	332578.95	Закрепление отсутствует	2.5
32	147102.34	332632.07	Закрепление отсутствует	2.5
33	147102.34	332804.27	Закрепление отсутствует	2.5
34	147107.5	332953.9	Закрепление отсутствует	2.5
35	147107.5	333064.83	Закрепление отсутствует	2.5
36	147103.13	333141.24	Закрепление отсутствует	2.5
37	147101.82	333278.14	Закрепление отсутствует	2.5
38	147105.58	333430.96	Закрепление отсутствует	2.5
39	147106.27	333459.98	Закрепление отсутствует	2.5
40	147198.18	333699.51	Закрепление отсутствует	2.5
41	147394.87	333952.37	Закрепление отсутствует	2.5
42	147531.07	334089.43	Закрепление отсутствует	2.5
43	147837.2	334301.17	Закрепление отсутствует	2.5
44	147812.64	334369.33	Закрепление отсутствует	2.5
45	147847.58	334383.66	Закрепление отсутствует	2.5
46	147903.98	334390.86	Закрепление отсутствует	2.5
47	147922.08	334404.26	Закрепление отсутствует	2.5
48	147958.67	334400.94	Закрепление отсутствует	2.5
49	148000.65	334429.62	Закрепление отсутствует	2.5



ДОКУМЕНТ ПОДПИСАН
ЭЛЕКТРОННОЙ ПОДПИСЬЮ

Сертификат: 3094В7974ВЗСА8Е1F07А347СFAD6FА78

Владелец: ФЕДЕРАЛЬНАЯ СЛУЖБА ГОСУДАРСТВЕННОЙ

РЕГИСТРАЦИИ, КАДАСТРА И КАРТОГРАФИИ

Действителен: с 17.05.2022 по 10.08.2023

полное наименование должности

инициалы, фамилия

Земельный участок

вид объекта недвижимости

Лист № 4 раздела 3.2

Всего листов раздела 3.2: 22

Всего разделов: 8

Всего листов выписки: 99

30.06.2023г. № КУВИ-001/2023-150217091

Кадастровый номер:

33:15:000000:928

1	2	3	4	5
50	148031.38	334424.36	Закрепление отсутствует	2.5
51	148096.99	334461.81	Закрепление отсутствует	2.5
52	148130.59	334476.66	Закрепление отсутствует	2.5
53	148168.32	334377.88	Закрепление отсутствует	2.5
54	148008.08	334254.33	Закрепление отсутствует	2.5
55	147844.66	334133.6	Закрепление отсутствует	2.5
56	147760.74	334090.91	Закрепление отсутствует	2.5
57	147685.66	334030.54	Закрепление отсутствует	2.5
58	147607.63	333933.37	Закрепление отсутствует	2.5
59	147486.9	333803.81	Закрепление отсутствует	2.5
60	147497.24	333779.75	Закрепление отсутствует	2.5
61	147623.82	333924.54	Закрепление отсутствует	2.5
62	147718.05	334001.1	Закрепление отсутствует	2.5
63	147779.8	334039.11	Закрепление отсутствует	2.5
64	147843.19	334098.27	Закрепление отсутствует	2.5
65	147909.37	334133.53	Закрепление отсутствует	2.5
66	148008.03	334211.2	Закрепление отсутствует	2.5
67	148017.37	334192.15	Закрепление отсутствует	2.5
68	148142.24	333937.61	Закрепление отсутствует	2.5
69	148160.27	333900.87	Закрепление отсутствует	2.5
70	148255.07	333604.13	Закрепление отсутствует	2.5
71	148251.7	333549.18	Закрепление отсутствует	2.5
72	148247.44	333479.87	Закрепление отсутствует	2.5
73	148247.42	333479.33	Закрепление отсутствует	2.5
74	148262.12	333462.26	Закрепление отсутствует	2.5
75	148310.58	333421.23	Закрепление отсутствует	2.5
76	148331.31	333367.93	Закрепление отсутствует	2.5
77	148338.26	333349.47	Закрепление отсутствует	2.5
1	148405.48	333210.86	Закрепление отсутствует	2.5



ДОКУМЕНТ ПОДПИСАН
ЭЛЕКТРОННОЙ ПОДПИСЬЮ

Сертификат: 3094B7974B3CA8E1F07A347CFAD6FA78

Владелец: ФЕДЕРАЛЬНАЯ СЛУЖБА ГОСУДАРСТВЕННОЙ

РЕГИСТРАЦИИ, КАДАСТРА И КАРТОГРАФИИ

Действителен: с 17.05.2022 по 10.08.2023

полное наименование должности

инициалы, фамилия

Земельный участок

вид объекта недвижимости

Лист № 5 раздела 3.2

Всего листов раздела 3.2: 22

Всего разделов: 8

Всего листов выписки: 99

30.06.2023г. № КУВИ-001/2023-150217091

Кадастровый номер:

33:15:000000:928

1	2	3	4	5
1	148231.59	333144.13	Закрепление отсутствует	2.5
2	148254.8	333178.93	Закрепление отсутствует	2.5
3	148057.58	333407.09	Закрепление отсутствует	2.5
4	147989.91	333459.29	Закрепление отсутствует	2.5
5	147852.63	333557.9	Закрепление отсутствует	2.5
6	147741.6	333605.79	Закрепление отсутствует	2.5
7	147658.42	333611.68	Закрепление отсутствует	2.5
8	147649.61	333596.57	Закрепление отсутствует	2.5
9	147951.24	333395.48	Закрепление отсутствует	2.5
10	148076.91	333279.47	Закрепление отсутствует	2.5
1	148231.59	333144.13	Закрепление отсутствует	2.5
1	148243.19	332832.83	Закрепление отсутствует	2.5
2	148237.39	332875.37	Закрепление отсутствует	2.5
3	148125.25	333022.32	Закрепление отсутствует	2.5
4	148073.05	333035.85	Закрепление отсутствует	2.5
5	148030.51	333099.66	Закрепление отсутствует	2.5
6	147995.71	333151.86	Закрепление отсутствует	2.5
7	147941.57	333231.14	Закрепление отсутствует	2.5
8	147891.3	333200.2	Закрепление отсутствует	2.5
9	148059.51	332948.85	Закрепление отсутствует	2.5
10	148059.51	332881.17	Закрепление отсутствует	2.5
11	148080.78	332861.84	Закрепление отсутствует	2.5
12	148125.25	332871.5	Закрепление отсутствует	2.5
13	148229.66	332823.17	Закрепление отсутствует	2.5
1	148243.19	332832.83	Закрепление отсутствует	2.5
1	148028.58	332865.7	Закрепление отсутствует	2.5
2	148034.38	332888.91	Закрепление отсутствует	2.5
3	148018.91	332912.11	Закрепление отсутствует	2.5
4	147997.64	332914.04	Закрепление отсутствует	2.5



ДОКУМЕНТ ПОДПИСАН
ЭЛЕКТРОННОЙ ПОДПИСЬЮ

Сертификат: 3094B7974B3CA8E1F07A347CFAD6FA78

Владелец: ФЕДЕРАЛЬНАЯ СЛУЖБА ГОСУДАРСТВЕННОЙ

РЕГИСТРАЦИИ, КАДАСТРА И КАРТОГРАФИИ

Действителен: с 17.05.2022 по 10.08.2023

полное наименование должности

инициалы, фамилия

Земельный участок

вид объекта недвижимости

Лист № 6 раздела 3.2

Всего листов раздела 3.2: 22

Всего разделов: 8

Всего листов выписки: 99

30.06.2023г. № КУВИ-001/2023-150217091

Кадастровый номер:

33:15:000000:928

1	2	3	4	5
5	147974.44	332948.85	Закрепление отсутствует	2.5
6	147918.37	332975.91	Закрепление отсутствует	2.5
7	147842.96	333041.65	Закрепление отсутствует	2.5
8	147761.75	333113.19	Закрепление отсутствует	2.5
9	147610.94	333171.2	Закрепление отсутствует	2.5
10	147537.46	333136.4	Закрепление отсутствует	2.5
11	147554.87	333111.26	Закрепление отсутствует	2.5
12	147692.15	333059.05	Закрепление отсутствует	2.5
13	147723.08	333047.45	Закрепление отсутствует	2.5
14	147765.62	333030.05	Закрепление отсутствует	2.5
15	147951.24	332898.57	Закрепление отсутствует	2.5
16	148007.31	332869.57	Закрепление отсутствует	2.5
1	148028.58	332865.7	Закрепление отсутствует	2.5
1	147353.78	332912.11	Закрепление отсутствует	2.5
2	147398.25	332952.71	Закрепление отсутствует	2.5
3	147344.11	333008.78	Закрепление отсутствует	2.5
4	147193.3	332985.58	Закрепление отсутствует	2.5
5	147179.77	332958.51	Закрепление отсутствует	2.5
6	147199.1	332941.11	Закрепление отсутствует	2.5
7	147318.98	332946.91	Закрепление отсутствует	2.5
1	147353.78	332912.11	Закрепление отсутствует	2.5
1	148376.61	332832.83	Закрепление отсутствует	2.5
2	148366.94	332857.97	Закрепление отсутствует	2.5
3	148368.87	332877.31	Закрепление отсутствует	2.5
4	148307	332933.38	Закрепление отсутствует	2.5
5	148274.13	332931.44	Закрепление отсутствует	2.5
6	148243.19	332941.11	Закрепление отсутствует	2.5
7	148247.06	332906.31	Закрепление отсутствует	2.5
8	148283.8	332871.5	Закрепление отсутствует	2.5



ДОКУМЕНТ ПОДПИСАН
ЭЛЕКТРОННОЙ ПОДПИСЬЮ

Сертификат: 3094В7974ВЗСА8Е1F07А347CFAD6FA78

Владелец: ФЕДЕРАЛЬНАЯ СЛУЖБА ГОСУДАРСТВЕННОЙ

РЕГИСТРАЦИИ, КАДАСТРА И КАРТОГРАФИИ

Действителен: с 17.05.2022 по 10.08.2023

полное наименование должности

инициалы, фамилия

Земельный участок

вид объекта недвижимости

Лист № 7 раздела 3.2

Всего листов раздела 3.2: 22

Всего разделов: 8

Всего листов выписки: 99

30.06.2023г. № КУВИ-001/2023-150217091

Кадастровый номер:

33:15:000000:928

1	2	3	4	5
9	148276.06	332834.77	Закрепление отсутствует	2.5
10	148287.67	332828.97	Закрепление отсутствует	2.5
11	148310.87	332840.57	Закрепление отсутствует	2.5
12	148361.14	332819.3	Закрепление отсутствует	2.5
13	148372.74	332823.17	Закрепление отсутствует	2.5
1	148376.61	332832.83	Закрепление отсутствует	2.5
1	142999.03	322438.17	Закрепление отсутствует	2.5
2	143046.65	322643.15	Закрепление отсутствует	2.5
3	143040.9	322684.12	Закрепление отсутствует	2.5
4	142990.63	322759.83	Закрепление отсутствует	2.5
5	142898.79	322688.5	Закрепление отсутствует	2.5
6	142940.24	322600.64	Закрепление отсутствует	2.5
1	142999.03	322438.17	Закрепление отсутствует	2.5
1	144191.66	319879.22	Закрепление отсутствует	2.5
2	143798.81	319708.85	Закрепление отсутствует	2.5
3	143508.01	319574.52	Закрепление отсутствует	2.5
4	143272.7	319431.92	Закрепление отсутствует	2.5
5	143036.82	319454.86	Закрепление отсутствует	2.5
6	142854.89	319306.8	Закрепление отсутствует	2.5
7	142830.51	319295.3	Закрепление отсутствует	2.5
8	142431.46	319802.79	Закрепление отсутствует	2.5
9	142378.8	319869.76	Закрепление отсутствует	2.5
10	142110.93	320214.9	Закрепление отсутствует	2.5
11	142110.6	320215.36	Закрепление отсутствует	2.5
12	141932.62	320435.9	Закрепление отсутствует	2.5
13	142099.65	320493.95	Закрепление отсутствует	2.5
14	142123.67	320629.83	Закрепление отсутствует	2.5
15	142168.08	320615.03	Закрепление отсутствует	2.5
16	142227.51	320670.06	Закрепление отсутствует	2.5



ДОКУМЕНТ ПОДПИСАН
ЭЛЕКТРОННОЙ ПОДПИСЬЮ

Сертификат: 3094B7974B3CA8E1F07A347CFAD6FA78

Владелец: ФЕДЕРАЛЬНАЯ СЛУЖБА ГОСУДАРСТВЕННОЙ

РЕГИСТРАЦИИ, КАДАСТРА И КАРТОГРАФИИ

Действителен: с 17.05.2022 по 10.08.2023

полное наименование должности

инициалы, фамилия

Земельный участок

вид объекта недвижимости

Лист № 8 раздела 3.2

Всего листов раздела 3.2: 22

Всего разделов: 8

Всего листов выписки: 99

30.06.2023г. № КУВИ-001/2023-150217091

Кадастровый номер:

33:15:000000:928

1	2	3	4	5
17	142380.22	320696.43	Закрепление отсутствует	2.5
18	142513.43	320726.03	Закрепление отсутствует	2.5
19	142577.57	320780.3	Закрепление отсутствует	2.5
20	142682.57	320843.54	Закрепление отсутствует	2.5
21	142774.91	320970.25	Закрепление отсутствует	2.5
22	142846	320929.13	Закрепление отсутствует	2.5
23	142858.94	320914.9	Закрепление отсутствует	2.5
24	142967.29	320868.68	Закрепление отсутствует	2.5
25	143035.25	320828.57	Закрепление отсутствует	2.5
26	143218.82	320866.66	Закрепление отсутствует	2.5
27	143221.7	320866.02	Закрепление отсутствует	2.5
28	143225.58	320865.15	Закрепление отсутствует	2.5
29	143303.18	320847.74	Закрепление отсутствует	2.5
30	143317.64	320913.3	Закрепление отсутствует	2.5
31	143318.78	320933.3	Закрепление отсутствует	2.5
32	143320.66	320952.16	Закрепление отсутствует	2.5
33	143322.15	320970.01	Закрепление отсутствует	2.5
34	143322.64	320985.83	Закрепление отсутствует	2.5
35	143345.45	321024.48	Закрепление отсутствует	2.5
36	143348.24	321023.51	Закрепление отсутствует	2.5
37	143348.32	321023.73	Закрепление отсутствует	2.5
38	143345.57	321024.68	Закрепление отсутствует	2.5
39	143378.99	321081.32	Закрепление отсутствует	2.5
40	143456.02	321162.25	Закрепление отсутствует	2.5
41	143516.69	321223.09	Закрепление отсутствует	2.5
42	143552.38	321287.76	Закрепление отсутствует	2.5
43	143581.38	321285.96	Закрепление отсутствует	2.5
44	143607.68	321268.46	Закрепление отсутствует	2.5
45	143641.69	321204.05	Закрепление отсутствует	2.5



ДОКУМЕНТ ПОДПИСАН
ЭЛЕКТРОННОЙ ПОДПИСЬЮ

Сертификат: 3094B7974B3CA8E1F07A347CFAD6FA78

Владелец: ФЕДЕРАЛЬНАЯ СЛУЖБА ГОСУДАРСТВЕННОЙ

РЕГИСТРАЦИИ, КАДАСТРА И КАРТОГРАФИИ

Действителен: с 17.05.2022 по 10.08.2023

полное наименование должности

инициалы, фамилия

Земельный участок

вид объекта недвижимости

Лист № 9 раздела 3.2

Всего листов раздела 3.2: 22

Всего разделов: 8

Всего листов выписки: 99

30.06.2023г. № КУВИ-001/2023-150217091

Кадастровый номер:

33:15:000000:928

1	2	3	4	5
46	143666.08	321140.66	Закрепление отсутствует	2.5
47	143687.98	321109.66	Закрепление отсутствует	2.5
48	143739.58	321094.86	Закрепление отсутствует	2.5
49	143782.68	321106.67	Закрепление отсутствует	2.5
50	143849.68	321089.06	Закрепление отсутствует	2.5
51	143876.08	321073.16	Закрепление отсутствует	2.5
52	143911.74	321046.99	Закрепление отсутствует	2.5
53	143921.08	321084.86	Закрепление отсутствует	2.5
54	143998.98	321184.86	Закрепление отсутствует	2.5
55	144018.48	321234.36	Закрепление отсутствует	2.5
56	144015.98	321266.16	Закрепление отсутствует	2.5
57	144015.98	321266.22	Закрепление отсутствует	2.5
58	143995.06	321319.59	Закрепление отсутствует	2.5
59	144010.14	321401.24	Закрепление отсутствует	2.5
60	144004.15	321441.16	Закрепление отсутствует	2.5
61	143983.92	321466.09	Закрепление отсутствует	2.5
62	143981.25	321468.39	Закрепление отсутствует	2.5
63	143984.1	321470.87	Закрепление отсутствует	2.5
64	143979.52	321476.16	Закрепление отсутствует	2.5
65	143975.89	321473.02	Закрепление отсутствует	2.5
66	143967.22	321480.53	Закрепление отсутствует	2.5
67	143967.8	321481.34	Закрепление отсутствует	2.5
68	143966.99	321481.92	Закрепление отсутствует	2.5
69	143966.45	321481.18	Закрепление отсутствует	2.5
70	143946.61	321498.32	Закрепление отсутствует	2.5
71	143878.74	321540.61	Закрепление отсутствует	2.5
72	143824.78	321591.06	Закрепление отсутствует	2.5
73	143984.27	321699.05	Закрепление отсутствует	2.5
74	143894.38	321679.4	Закрепление отсутствует	2.5



ДОКУМЕНТ ПОДПИСАН
ЭЛЕКТРОННОЙ ПОДПИСЬЮ

Сертификат: 3094В7974ВЗСА8Е1F07А347СFAD6FА78

Владелец: ФЕДЕРАЛЬНАЯ СЛУЖБА ГОСУДАРСТВЕННОЙ

РЕГИСТРАЦИИ, КАДАСТРА И КАРТОГРАФИИ

Действителен: с 17.05.2022 по 10.08.2023

полное наименование должности

инициалы, фамилия

Земельный участок

вид объекта недвижимости

Лист № 10 раздела 3.2

Всего листов раздела 3.2: 22

Всего разделов: 8

Всего листов выписки: 99

30.06.2023г. № КУВИ-001/2023-150217091

Кадастровый номер:

33:15:000000:928

1	2	3	4	5
75	143824.62	321677.48	Закрепление отсутствует	2.5
76	143743.24	321675.51	Закрепление отсутствует	2.5
77	143467.36	322056.03	Закрепление отсутствует	2.5
78	143485.53	322245.52	Закрепление отсутствует	2.5
79	143812.29	322271.34	Закрепление отсутствует	2.5
80	144161.25	322351.51	Закрепление отсутствует	2.5
81	144161.25	322001.73	Закрепление отсутствует	2.5
82	144108.25	321924.88	Закрепление отсутствует	2.5
83	144095	321747.34	Закрепление отсутствует	2.5
84	144266.5	321738.58	Закрепление отсутствует	2.5
85	144329.35	321607.84	Закрепление отсутствует	2.5
86	144326.84	321529.9	Закрепление отсутствует	2.5
87	144520.43	321052.21	Закрепление отсутствует	2.5
88	144477.69	320966.73	Закрепление отсутствует	2.5
89	144583.28	320758.06	Закрепление отсутствует	2.5
90	144520.43	320637.38	Закрепление отсутствует	2.5
91	144442.49	320579.55	Закрепление отсутствует	2.5
92	144569.33	320401.21	Закрепление отсутствует	2.5
93	144626.02	320215	Закрепление отсутствует	2.5
94	144517.25	320145.91	Закрепление отсутствует	2.5
95	144530	320117.29	Закрепление отсутствует	2.5
96	144631.05	320162.2	Закрепление отсутствует	2.5
97	144857.32	319983.69	Закрепление отсутствует	2.5
98	144922.88	319857.34	Закрепление отсутствует	2.5
99	144941.57	319778.87	Закрепление отсутствует	2.5
100	144884.77	319720.57	Закрепление отсутствует	2.5
101	144830.96	319683.21	Закрепление отсутствует	2.5
102	144925.12	319600.99	Закрепление отсутствует	2.5
103	144904.2	319521.77	Закрепление отсутствует	2.5



ДОКУМЕНТ ПОДПИСАН
ЭЛЕКТРОННОЙ ПОДПИСЬЮ

Сертификат: 3094B7974B3CA8E1F07A347CFAD6FA78

Владелец: ФЕДЕРАЛЬНАЯ СЛУЖБА ГОСУДАРСТВЕННОЙ

РЕГИСТРАЦИИ, КАДАСТРА И КАРТОГРАФИИ

Действителен: с 17.05.2022 по 10.08.2023

полное наименование должности

инициалы, фамилия

Земельный участок

вид объекта недвижимости

Лист № 11 раздела 3.2

Всего листов раздела 3.2: 22

Всего разделов: 8

Всего листов выписки: 99

30.06.2023г. № КУВИ-001/2023-150217091

Кадастровый номер:

33:15:000000:928

1	2	3	4	5
104	144832.61	319435.14	Закрепление отсутствует	2.5
1	144191.66	319879.22	Закрепление отсутствует	2.5
1	144336.2	320583.86	Закрепление отсутствует	2.5
2	144332.62	320612.47	Закрепление отсутствует	2.5
3	144314.74	320630.35	Закрепление отсутствует	2.5
4	144293.28	320660.75	Закрепление отсутствует	2.5
5	144255.74	320664.32	Закрепление отсутствует	2.5
6	144218.19	320644.65	Закрепление отсутствует	2.5
7	144193.15	320605.32	Закрепление отсутствует	2.5
8	144184.21	320589.22	Закрепление отсутствует	2.5
9	144198.52	320557.04	Закрепление отсутствует	2.5
10	144241.43	320535.58	Закрепление отсутствует	2.5
11	144264.68	320530.22	Закрепление отсутствует	2.5
12	144316.53	320557.04	Закрепление отсутствует	2.5
1	144336.2	320583.86	Закрепление отсутствует	2.5
1	143771.21	319943.47	Закрепление отсутствует	2.5
2	143813.95	319966.09	Закрепление отсутствует	2.5
3	143728.47	320084.26	Закрепление отсутствует	2.5
4	143683.21	320054.09	Закрепление отсутствует	2.5
1	143771.21	319943.47	Закрепление отсутствует	2.5
1	143464.11	321154.96	Закрепление отсутствует	2.5
2	143463.43	321154.23	Закрепление отсутствует	2.5
3	143464.16	321153.54	Закрепление отсутствует	2.5
4	143464.84	321154.27	Закрепление отсутствует	2.5
1	143464.11	321154.96	Закрепление отсутствует	2.5
1	143558.17	321254.84	Закрепление отсутствует	2.5
2	143557.19	321254.64	Закрепление отсутствует	2.5
3	143557.39	321253.66	Закрепление отсутствует	2.5
4	143558.37	321253.86	Закрепление отсутствует	2.5



ДОКУМЕНТ ПОДПИСАН
ЭЛЕКТРОННОЙ ПОДПИСЬЮ

Сертификат: 3094В7974ВЗСА8Е1F07А347СFAD6FА78

Владелец: ФЕДЕРАЛЬНАЯ СЛУЖБА ГОСУДАРСТВЕННОЙ

РЕГИСТРАЦИИ, КАДАСТРА И КАРТОГРАФИИ

Действителен: с 17.05.2022 по 10.08.2023

полное наименование должности

инициалы, фамилия

Земельный участок

вид объекта недвижимости

Лист № 12 раздела 3.2

Всего листов раздела 3.2: 22

Всего разделов: 8

Всего листов выписки: 99

30.06.2023г. № КУВИ-001/2023-150217091

Кадастровый номер:

33:15:000000:928

1	2	3	4	5
1	143558.17	321254.84	Закрепление отсутствует	2.5
1	143906.09	321524.72	Закрепление отсутствует	2.5
2	143906.91	321524.14	Закрепление отсутствует	2.5
3	143907.49	321524.94	Закрепление отсутствует	2.5
4	143906.67	321525.53	Закрепление отсутствует	2.5
1	143906.09	321524.72	Закрепление отсутствует	2.5
1	143200.82	320851.28	Закрепление отсутствует	2.5
2	143199.82	320851.25	Закрепление отсутствует	2.5
3	143199.86	320850.25	Закрепление отсутствует	2.5
4	143200.85	320850.28	Закрепление отсутствует	2.5
1	143200.82	320851.28	Закрепление отсутствует	2.5
1	143260.5	320853.54	Закрепление отсутствует	2.5
2	143259.5	320853.51	Закрепление отсутствует	2.5
3	143259.54	320852.51	Закрепление отсутствует	2.5
4	143260.53	320852.54	Закрепление отсутствует	2.5
1	143260.5	320853.54	Закрепление отсутствует	2.5
1	143336.32	320971.38	Закрепление отсутствует	2.5
2	143336.2	320970.39	Закрепление отсутствует	2.5
3	143337.19	320970.26	Закрепление отсутствует	2.5
4	143337.31	320971.25	Закрепление отсутствует	2.5
1	143336.32	320971.38	Закрепление отсутствует	2.5
1	143514.01	321208.23	Закрепление отсутствует	2.5
2	143513.33	321207.5	Закрепление отсутствует	2.5
3	143514.06	321206.82	Закрепление отсутствует	2.5
4	143514.74	321207.54	Закрепление отсутствует	2.5
1	143514.01	321208.23	Закрепление отсутствует	2.5
1	143383.66	321069.04	Закрепление отсутствует	2.5
2	143382.98	321068.31	Закрепление отсутствует	2.5
3	143383.71	321067.63	Закрепление отсутствует	2.5



ДОКУМЕНТ ПОДПИСАН
ЭЛЕКТРОННОЙ ПОДПИСЬЮ

Сертификат: 3094B7974B3CA8E1F07A347CFAD6FA78

Владелец: ФЕДЕРАЛЬНАЯ СЛУЖБА ГОСУДАРСТВЕННОЙ

РЕГИСТРАЦИИ, КАДАСТРА И КАРТОГРАФИИ

Действителен: с 17.05.2022 по 10.08.2023

полное наименование должности

инициалы, фамилия

Земельный участок

вид объекта недвижимости

Лист № 13 раздела 3.2

Всего листов раздела 3.2: 22

Всего разделов: 8

Всего листов выписки: 99

30.06.2023г. № КУВИ-001/2023-150217091

Кадастровый номер:

33:15:000000:928

1	2	3	4	5
4	143384.39	321068.35	Закрепление отсутствует	2.5
1	143383.66	321069.04	Закрепление отсутствует	2.5
1	143422.35	321110.35	Закрепление отсутствует	2.5
2	143421.67	321109.63	Закрепление отсутствует	2.5
3	143422.4	321108.94	Закрепление отсутствует	2.5
4	143423.08	321109.67	Закрепление отсутствует	2.5
1	143422.35	321110.35	Закрепление отсутствует	2.5
1	143322.24	320855.96	Закрепление отсутствует	2.5
2	143322.12	320854.97	Закрепление отсутствует	2.5
3	143323.11	320854.85	Закрепление отсутствует	2.5
4	143323.23	320855.84	Закрепление отсутствует	2.5
1	143322.24	320855.96	Закрепление отсутствует	2.5
1	143329.75	320917.57	Закрепление отсутствует	2.5
2	143329.63	320916.58	Закрепление отсутствует	2.5
3	143330.62	320916.46	Закрепление отсутствует	2.5
4	143330.74	320917.45	Закрепление отсутствует	2.5
1	143329.75	320917.57	Закрепление отсутствует	2.5
1	143975.02	321475.27	Закрепление отсутствует	2.5
2	143976	321475.11	Закрепление отсутствует	2.5
3	143976.17	321476.09	Закрепление отсутствует	2.5
4	143975.19	321476.26	Закрепление отсутствует	2.5
1	143975.02	321475.27	Закрепление отсутствует	2.5
1	143955.04	322368.28	Закрепление отсутствует	2.5
2	143832.86	322329.86	Закрепление отсутствует	2.5
3	143646.75	322324.85	Закрепление отсутствует	2.5
4	143477.86	322328.87	Закрепление отсутствует	2.5
5	143457.82	322394.27	Закрепление отсутствует	2.5
6	143686.54	322493.27	Закрепление отсутствует	2.5
7	143736.96	322534.24	Закрепление отсутствует	2.5



ДОКУМЕНТ ПОДПИСАН
ЭЛЕКТРОННОЙ ПОДПИСЬЮ

Сертификат: 3094B7974B3CA8E1F07A347CFAD6FA78

Владелец: ФЕДЕРАЛЬНАЯ СЛУЖБА ГОСУДАРСТВЕННОЙ

РЕГИСТРАЦИИ, КАДАСТРА И КАРТОГРАФИИ

Действителен: с 17.05.2022 по 10.08.2023

полное наименование должности

инициалы, фамилия

Земельный участок

вид объекта недвижимости

Лист № 14 раздела 3.2

Всего листов раздела 3.2: 22

Всего разделов: 8

Всего листов выписки: 99

30.06.2023г. № КУВИ-001/2023-150217091

Кадастровый номер:

33:15:000000:928

1	2	3	4	5
8	143945.32	322552.2	Закрепление отсутствует	2.5
9	144039.65	322633.82	Закрепление отсутствует	2.5
10	144179.55	322622.89	Закрепление отсутствует	2.5
11	144193.44	322407.63	Закрепление отсутствует	2.5
1	143955.04	322368.28	Закрепление отсутствует	2.5
1	143879.53	322529.6	Закрепление отсутствует	2.5
2	143877.24	322528.26	Закрепление отсутствует	2.5
3	143878.58	322525.97	Закрепление отсутствует	2.5
4	143880.87	322527.31	Закрепление отсутствует	2.5
1	143879.53	322529.6	Закрепление отсутствует	2.5
1	143562.66	322343.6	Закрепление отсутствует	2.5
2	143560.37	322342.26	Закрепление отсутствует	2.5
3	143561.71	322339.97	Закрепление отсутствует	2.5
4	143564	322341.32	Закрепление отсутствует	2.5
1	143562.66	322343.6	Закрепление отсутствует	2.5
1	144037.95	322622.61	Закрепление отсутствует	2.5
2	144035.67	322621.26	Закрепление отсутствует	2.5
3	144037.01	322618.98	Закрепление отсутствует	2.5
4	144039.3	322620.32	Закрепление отсутствует	2.5
1	144037.95	322622.61	Закрепление отсутствует	2.5
1	143721.09	322436.6	Закрепление отсутствует	2.5
2	143718.8	322435.26	Закрепление отсутствует	2.5
3	143720.15	322432.98	Закрепление отсутствует	2.5
4	143722.43	322434.31	Закрепление отсутствует	2.5
1	143721.09	322436.6	Закрепление отсутствует	2.5
1	143016.53	323145.15	Закрепление отсутствует	2.5
2	142961.83	323200.84	Закрепление отсутствует	2.5
3	142986.6	323291.07	Закрепление отсутствует	2.5
4	142917.6	323354.77	Закрепление отсутствует	2.5



ДОКУМЕНТ ПОДПИСАН
ЭЛЕКТРОННОЙ ПОДПИСЬЮ

Сертификат: 3094B7974B3CA8E1F07A347CFAD6FA78

Владелец: ФЕДЕРАЛЬНАЯ СЛУЖБА ГОСУДАРСТВЕННОЙ

РЕГИСТРАЦИИ, КАДАСТРА И КАРТОГРАФИИ

Действителен: с 17.05.2022 по 10.08.2023

полное наименование должности

инициалы, фамилия

Земельный участок

вид объекта недвижимости

Лист № 15 раздела 3.2

Всего листов раздела 3.2: 22

Всего разделов: 8

Всего листов выписки: 99

30.06.2023г. № КУВИ-001/2023-150217091

Кадастровый номер:

33:15:000000:928

1	2	3	4	5
5	142924.02	323447.12	Закрепление отсутствует	2.5
6	143055.52	323363.68	Закрепление отсутствует	2.5
7	143177.92	323285.06	Закрепление отсутствует	2.5
1	143016.53	323145.15	Закрепление отсутствует	2.5
1	143033.41	323203.24	Закрепление отсутствует	2.5
2	143032.63	323202.61	Закрепление отсутствует	2.5
3	143033.26	323201.82	Закрепление отсутствует	2.5
4	143034.04	323202.46	Закрепление отсутствует	2.5
1	143033.41	323203.24	Закрепление отсутствует	2.5
1	143092.94	323251.37	Закрепление отсутствует	2.5
2	143092.17	323250.73	Закрепление отсутствует	2.5
3	143092.81	323249.96	Закрепление отсутствует	2.5
4	143093.58	323250.6	Закрепление отсутствует	2.5
1	143092.94	323251.37	Закрепление отсутствует	2.5
1	142818.84	330416.07	Закрепление отсутствует	2.5
2	142827.88	330587.8	Закрепление отсутствует	2.5
3	142812.87	330735.41	Закрепление отсутствует	2.5
4	142810.01	330763.46	Закрепление отсутствует	2.5
5	142494.52	330837.69	Закрепление отсутствует	2.5
6	142493.92	330781.36	Закрепление отсутствует	2.5
7	142473.41	330615.56	Закрепление отсутствует	2.5
8	142472.59	330608.86	Закрепление отсутствует	2.5
9	142447.98	330411.86	Закрепление отсутствует	2.5
10	142455.31	330410.6	Закрепление отсутствует	2.5
11	142691.84	330424.62	Закрепление отсутствует	2.5
1	142818.84	330416.07	Закрепление отсутствует	2.5
1	144752.78	321759.16	Закрепление отсутствует	2.5
2	144877.82	321997.41	Закрепление отсутствует	2.5
3	145008.47	322266.17	Закрепление отсутствует	2.5



ДОКУМЕНТ ПОДПИСАН
ЭЛЕКТРОННОЙ ПОДПИСЬЮ

Сертификат: 3094В7974ВЗСА8Е1F07А347СFAD6FА78

Владелец: ФЕДЕРАЛЬНАЯ СЛУЖБА ГОСУДАРСТВЕННОЙ

РЕГИСТРАЦИИ, КАДАСТРА И КАРТОГРАФИИ

Действителен: с 17.05.2022 по 10.08.2023

полное наименование должности

инициалы, фамилия

Земельный участок

вид объекта недвижимости

Лист № 16 раздела 3.2

Всего листов раздела 3.2: 22

Всего разделов: 8

Всего листов выписки: 99

30.06.2023г. № КУВИ-001/2023-150217091

Кадастровый номер:

33:15:000000:928

1	2	3	4	5
4	145006.09	322278.94	Закрепление отсутствует	2.5
5	144463.96	322633.19	Закрепление отсутствует	2.5
6	144359.79	322642.51	Закрепление отсутствует	2.5
7	144273.33	322448.08	Закрепление отсутствует	2.5
8	144299.15	322317.32	Закрепление отсутствует	2.5
9	144242.42	322074.92	Закрепление отсутствует	2.5
10	144321.8	321852.83	Закрепление отсутствует	2.5
11	144385.47	321829.42	Закрепление отсутствует	2.5
12	144422.34	321822.4	Закрепление отсутствует	2.5
13	144456.69	321815.83	Закрепление отсутствует	2.5
1	144752.78	321759.16	Закрепление отсутствует	2.5
1	145319.8	320343.85	Закрепление отсутствует	2.5
2	145185.9	320390.72	Закрепление отсутствует	2.5
3	144959.88	320453.13	Закрепление отсутствует	2.5
4	144906.68	320467.61	Закрепление отсутствует	2.5
5	144651.7	320537.06	Закрепление отсутствует	2.5
6	144656.26	320415.02	Закрепление отсутствует	2.5
7	144696	320199.06	Закрепление отсутствует	2.5
8	144767.55	320119.56	Закрепление отсутствует	2.5
9	145153.1	319995.02	Закрепление отсутствует	2.5
1	145319.8	320343.85	Закрепление отсутствует	2.5
1	142619.39	322545.03	Закрепление отсутствует	2.5
2	142585.7	322526.79	Закрепление отсутствует	2.5
3	142529.38	322481.15	Закрепление отсутствует	2.5
4	142539.14	322422.08	Закрепление отсутствует	2.5
5	142407.84	322336.82	Закрепление отсутствует	2.5
6	142415.64	322279.92	Закрепление отсутствует	2.5
7	142333.7	322196.28	Закрепление отсутствует	2.5
8	142149.57	322068.42	Закрепление отсутствует	2.5



ДОКУМЕНТ ПОДПИСАН
ЭЛЕКТРОННОЙ ПОДПИСЬЮ

Сертификат: 3094В7974ВЗСА8Е1F07А347CFAD6FA78

Владелец: ФЕДЕРАЛЬНАЯ СЛУЖБА ГОСУДАРСТВЕННОЙ

РЕГИСТРАЦИИ, КАДАСТРА И КАРТОГРАФИИ

Действителен: с 17.05.2022 по 10.08.2023

полное наименование должности

инициалы, фамилия

Земельный участок

вид объекта недвижимости

Лист № 17 раздела 3.2

Всего листов раздела 3.2: 22

Всего разделов: 8

Всего листов выписки: 99

30.06.2023г. № КУВИ-001/2023-150217091

Кадастровый номер:

33:15:000000:928

1	2	3	4	5
9	142116.92	322087.04	Закрепление отсутствует	2.5
10	141980.37	321976.09	Закрепление отсутствует	2.5
11	141905.27	321911.22	Закрепление отсутствует	2.5
12	141782.37	321935.12	Закрепление отсутствует	2.5
13	141647.52	321945.36	Закрепление отсутствует	2.5
14	141567.3	322001.69	Закрепление отсутствует	2.5
15	141471.71	322003.4	Закрепление отсутствует	2.5
16	141360.76	322059.72	Закрепление отсутствует	2.5
17	141313.86	322052.31	Закрепление отсутствует	2.5
18	141248.35	322016.93	Закрепление отсутствует	2.5
19	141229.82	322003	Закрепление отсутствует	2.5
20	141151.92	322019.41	Закрепление отсутствует	2.5
21	141021.58	322032.47	Закрепление отсутствует	2.5
22	140818.67	322048.38	Закрепление отсутствует	2.5
23	140784.86	321968.81	Закрепление отсутствует	2.5
24	140771.64	321978.49	Закрепление отсутствует	2.5
25	140624.13	322077.55	-	0.5
26	140623.24	322187.77	-	0.5
27	140621.31	322261.35	-	0.5
28	140618.53	322321.5	-	0.5
29	140606.53	322489.6	-	0.5
30	140595.7	322597.1	-	0.5
31	140580.86	322700.74	-	0.5
32	140567.88	322787.96	-	0.5
33	140566.06	322798.48	-	0.5
34	140566.41	322799.55	-	0.5
35	140567.65	322803.41	-	0.5
36	140568.87	322807.26	-	0.5
37	140570.07	322811.1	-	0.5



ДОКУМЕНТ ПОДПИСАН
ЭЛЕКТРОННОЙ ПОДПИСЬЮ

Сертификат: 3094В7974ВЗСА8Е1F07А347CFAD6FA78

Владелец: ФЕДЕРАЛЬНАЯ СЛУЖБА ГОСУДАРСТВЕННОЙ

РЕГИСТРАЦИИ, КАДАСТРА И КАРТОГРАФИИ

Действителен: с 17.05.2022 по 10.08.2023

полное наименование должности

инициалы, фамилия

Земельный участок

вид объекта недвижимости

Лист № 18 раздела 3.2

Всего листов раздела 3.2: 22

Всего разделов: 8

Всего листов выписки: 99

30.06.2023г. № КУВИ-001/2023-150217091

Кадастровый номер:

33:15:000000:928

1	2	3	4	5
38	140571.27	322814.94	-	0.5
39	140572.45	322818.78	-	0.5
40	140573.62	322822.6	-	0.5
41	140574.44	322825.25	-	0.5
42	140608.88	322855.23	-	0.5
43	140691.27	322841.37	-	0.5
44	140711.52	322837.19	-	0.5
45	140731.74	322833.3	-	0.5
46	140741.36	322883.64	626003000000	0.5
47	140741.36	322883.66	626003000000	0.5
48	140968.26	322848.67	Закрепление отсутствует	2.5
49	141004.07	322890.45	Закрепление отсутствует	2.5
50	141111.48	322880.5	Закрепление отсутствует	2.5
51	141244.76	322832.76	Закрепление отсутствует	2.5
52	141374.06	322771.09	Закрепление отсутствует	2.5
53	141513.31	322721.36	Закрепление отсутствует	2.5
54	141608.4	322698.86	Закрепление отсутствует	2.5
55	141808.97	322639.44	Закрепление отсутствует	2.5
56	141834.7	322946.32	Закрепление отсутствует	2.5
57	141855.53	322970.01	Закрепление отсутствует	2.5
58	142097.43	323245.11	Закрепление отсутствует	2.5
59	142099	323246.89	Закрепление отсутствует	2.5
60	142088.76	323360.4	Закрепление отсутствует	2.5
61	142261.38	323424.97	Закрепление отсутствует	2.5
62	142523.63	323585.69	Закрепление отсутствует	2.5
63	142596.52	323395.2	Закрепление отсутствует	2.5
64	142655.4	323344.16	Закрепление отсутствует	2.5
65	142669.39	323283.47	Закрепление отсутствует	2.5
66	142726.22	323345.07	Закрепление отсутствует	2.5



ДОКУМЕНТ ПОДПИСАН
ЭЛЕКТРОННОЙ ПОДПИСЬЮ

Сертификат: 3094В7974ВЗСА8Е1F07А347СFAD6FА78

Владелец: ФЕДЕРАЛЬНАЯ СЛУЖБА ГОСУДАРСТВЕННОЙ

РЕГИСТРАЦИИ, КАДАСТРА И КАРТОГРАФИИ

Действителен: с 17.05.2022 по 10.08.2023

полное наименование должности

инициалы, фамилия

Земельный участок

вид объекта недвижимости

Лист № 19 раздела 3.2

Всего листов раздела 3.2: 22

Всего разделов: 8

Всего листов выписки: 99

30.06.2023г. № КУВИ-001/2023-150217091

Кадастровый номер:

33:15:000000:928

1	2	3	4	5
67	142787.05	323295.14	Закрепление отсутствует	2.5
68	142873.51	322937.4	Закрепление отсутствует	2.5
69	142787.77	322902.63	Закрепление отсутствует	2.5
70	142709.64	322886.32	Закрепление отсутствует	2.5
71	142678.77	322867.35	Закрепление отсутствует	2.5
72	142672.08	322864.73	Закрепление отсутствует	2.5
73	142659.2	322859.67	Закрепление отсутствует	2.5
74	142627.18	322840.97	Закрепление отсутствует	2.5
75	142592.51	322818.63	Закрепление отсутствует	2.5
76	142595.31	322793.89	Закрепление отсутствует	2.5
77	142632.18	322750.16	Закрепление отсутствует	2.5
78	142546.02	322728.17	Закрепление отсутствует	2.5
79	142549.27	322713.82	Закрепление отсутствует	2.5
80	142580.99	322641.87	Закрепление отсутствует	2.5
81	142609.59	322587.02	Закрепление отсутствует	2.5
82	142627.66	322557.25	Закрепление отсутствует	2.5
1	142619.39	322545.03	Закрепление отсутствует	2.5
1	140825.29	322440.63	Закрепление отсутствует	2.5
2	140782.24	322531.79	Закрепление отсутствует	2.5
3	140731.6	322465.96	Закрепление отсутствует	2.5
4	140734.13	322400.12	Закрепление отсутствует	2.5
5	140792.37	322400.12	Закрепление отсутствует	2.5
1	140825.29	322440.63	Закрепление отсутствует	2.5
1	141774.66	322324.78	Закрепление отсутствует	2.5
2	141801.86	322361.04	Закрепление отсутствует	2.5
3	141792.79	322395.49	Закрепление отсутствует	2.5
4	141747.46	322410	Закрепление отсутствует	2.5
5	141702.13	322404.56	Закрепление отсутствует	2.5
6	141685.81	322382.8	Закрепление отсутствует	2.5



ДОКУМЕНТ ПОДПИСАН
ЭЛЕКТРОННОЙ ПОДПИСЬЮ

Сертификат: 3094B7974B3CA8E1F07A347CFAD6FA78

Владелец: ФЕДЕРАЛЬНАЯ СЛУЖБА ГОСУДАРСТВЕННОЙ

РЕГИСТРАЦИИ, КАДАСТРА И КАРТОГРАФИИ

Действителен: с 17.05.2022 по 10.08.2023

полное наименование должности

инициалы, фамилия

Земельный участок

вид объекта недвижимости

Лист № 20 раздела 3.2

Всего листов раздела 3.2: 22

Всего разделов: 8

Всего листов выписки: 99

30.06.2023г. № КУВИ-001/2023-150217091

Кадастровый номер:

33:15:000000:928

1	2	3	4	5
7	141694.88	322346.54	Закрепление отсутствует	2.5
8	141738.4	322321.15	Закрепление отсутствует	2.5
1	141774.66	322324.78	Закрепление отсутствует	2.5
1	141000	322422.91	Закрепление отсутствует	2.5
2	141005.06	322471.02	Закрепление отсутствует	2.5
3	140951.89	322493.81	Закрепление отсутствует	2.5
4	140926.57	322430.51	Закрепление отсутствует	2.5
5	140946.83	322402.65	Закрепление отсутствует	2.5
1	141000	322422.91	Закрепление отсутствует	2.5
1	140444.85	322952.84	-	0.5
2	140351.35	322987.6	-	0.5
3	140363.47	322977.36	-	0.5
4	140373.34	322970.95	-	0.5
5	140383.24	322965.77	-	0.5
6	140393.03	322960.85	-	0.5
7	140401.74	322956.1	-	0.5
8	140404.91	322955.14	-	0.5
9	140408.08	322954.26	-	0.5
10	140411.24	322953.47	-	0.5
11	140415	322952.6	-	0.5
12	140418.55	322951.89	-	0.5
13	140422.09	322951.3	-	0.5
14	140427.67	322950.55	-	0.5
15	140431.51	322950.18	-	0.5
16	140435.7	322949.82	-	0.5
17	140440.08	322949.47	-	0.5
18	140445.69	322949.01	-	0.5
19	140444.85	322952.82	-	0.5
1	140444.85	322952.84	-	0.5



ДОКУМЕНТ ПОДПИСАН
ЭЛЕКТРОННОЙ ПОДПИСЬЮ

Сертификат: 3094В7974ВЗСА8Е1F07А347CFAD6FA78

Владелец: ФЕДЕРАЛЬНАЯ СЛУЖБА ГОСУДАРСТВЕННОЙ

РЕГИСТРАЦИИ, КАДАСТРА И КАРТОГРАФИИ

Действителен: с 17.05.2022 по 10.08.2023

полное наименование должности

инициалы, фамилия

Земельный участок
вид объекта недвижимости

Лист № 21 раздела 3.2

Всего листов раздела 3.2: 22

Всего разделов: 8

Всего листов выписки: 99

30.06.2023г. № КУВИ-001/2023-150217091

Кадастровый номер:

33:15:000000:928

1	2	3	4	5
1	140311.36	323002.47	-	0.5
2	140299.53	323006.87	Закрепление отсутствует	2.5
3	139934.64	323166.61	626003000000	2.5
4	139750.97	322905.99	626003000000	2.5
5	139891.84	322672.17	Закрепление отсутствует	2.5
6	140229.03	322187.96	Закрепление отсутствует	2.5
7	140544.78	322113.91	-	0.5
8	140545.87	322146.07	-	0.5
9	140541.95	322246.91	-	0.5
10	140536.8	322358.86	-	0.5
11	140522.33	322511.41	-	0.5
12	140499.45	322677.51	-	0.5
13	140464.86	322862.19	-	0.5
14	140461.32	322878.23	-	0.5
15	140434.79	322886.95	-	0.5
16	140434.69	322886.98	-	0.5
17	140428.37	322888.98	-	0.5
18	140424.03	322890.36	-	0.5
19	140419.52	322891.8	-	0.5
20	140414.97	322893.32	-	0.5
21	140407.91	322895.67	-	0.5
22	140402.91	322897.51	-	0.5
23	140398	322899.5	-	0.5
24	140393.12	322901.64	-	0.5
25	140388.79	322903.74	-	0.5
26	140384.58	322905.91	-	0.5
27	140380.44	322908.19	-	0.5
28	140378.41	322909.38	-	0.5
29	140367.45	322916.15	-	0.5



ДОКУМЕНТ ПОДПИСАН
ЭЛЕКТРОННОЙ ПОДПИСЬЮ

Сертификат: 3094В7974ВЗСА8Е1F07А347CFAD6FA78

Владелец: ФЕДЕРАЛЬНАЯ СЛУЖБА ГОСУДАРСТВЕННОЙ

РЕГИСТРАЦИИ, КАДАСТРА И КАРТОГРАФИИ

Действителен: с 17.05.2022 по 10.08.2023

полное наименование должности

инициалы, фамилия

Земельный участок

вид объекта недвижимости

Лист № 22 раздела 3.2

Всего листов раздела 3.2: 22

Всего разделов: 8

Всего листов выписки: 99

30.06.2023г. № КУВИ-001/2023-150217091

Кадастровый номер:

33:15:000000:928

1	2	3	4	5
30	140351.53	322927.15	-	0.5
31	140335.82	322939.34	-	0.5
32	140308.15	322957.8	-	0.5
33	140288.23	322970.89	-	0.5
34	140311.33	323002.44	-	0.5
1	140311.36	323002.47	-	0.5



ДОКУМЕНТ ПОДПИСАН
ЭЛЕКТРОННОЙ ПОДПИСЬЮ

Сертификат: 3094В7974ВЗСА8Е1F07А347СFAD6FA78

Владелец: ФЕДЕРАЛЬНАЯ СЛУЖБА ГОСУДАРСТВЕННОЙ

РЕГИСТРАЦИИ, КАДАСТРА И КАРТОГРАФИИ

Действителен: с 17.05.2022 по 10.08.2023

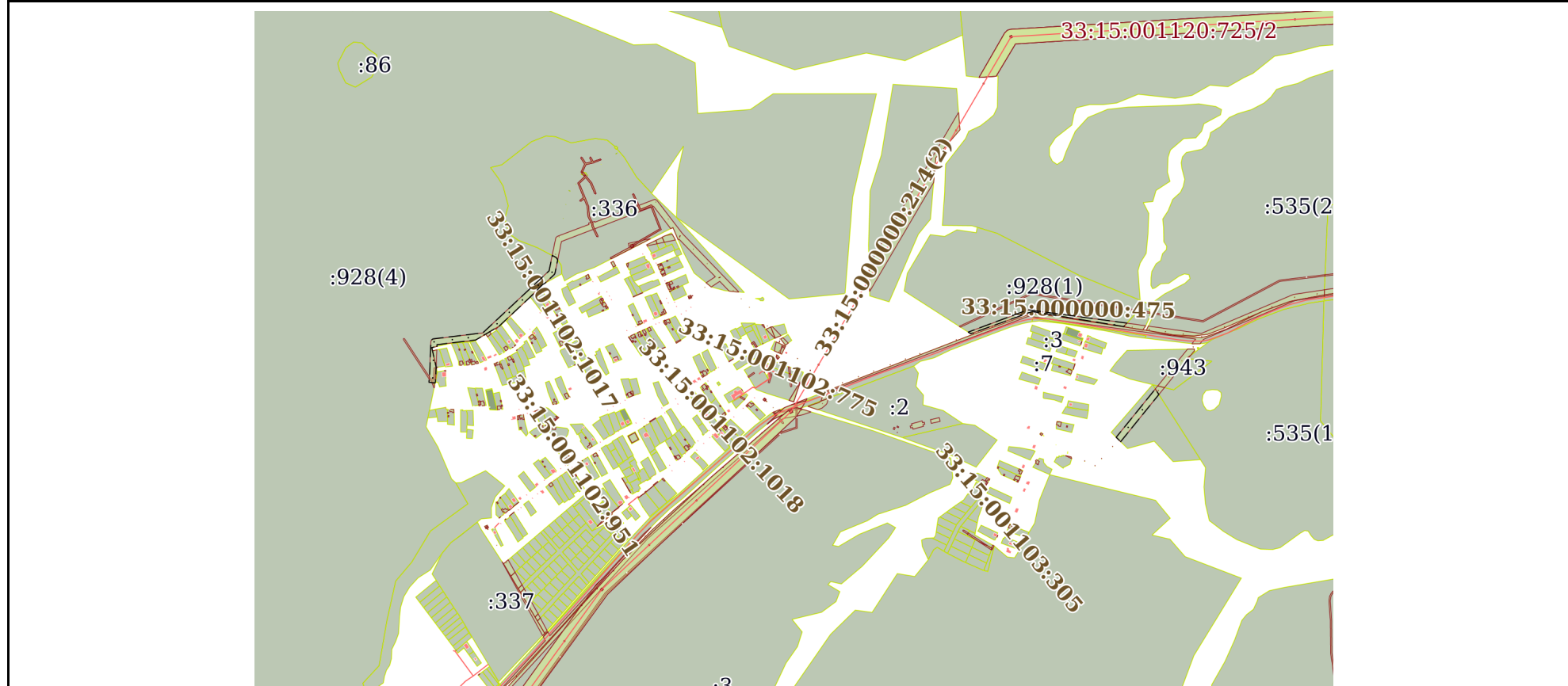
полное наименование должности

инициалы, фамилия

Выписка из Единого государственного реестра недвижимости об объекте недвижимости
Сведения о частях земельного участка

Земельный участок			
вид объекта недвижимости			
Лист № 1 раздела 4	Всего листов раздела 4: 8	Всего разделов: 8	Всего листов выписки: 99
30.06.2023г. № КУВИ-001/2023-150217091			
Кадастровый номер:		33:15:000000:928	

План (чертеж, схема) части земельного участка Учетный номер части: 33:15:000000:928/1



Масштаб 1:20000 Условные обозначения:

полное наименование должности	 ДОКУМЕНТ ПОДПИСАН ЭЛЕКТРОННОЙ ПОДПИСЬЮ	инициалы, фамилия
	Сертификат: 3094B7974B3CA8E1F07A347CFAD6FA78 Владелец: ФЕДЕРАЛЬНАЯ СЛУЖБА ГОСУДАРСТВЕННОЙ РЕГИСТРАЦИИ, КАДАСТРА И КАРТОГРАФИИ Действителен: с 17.05.2022 по 10.08.2023	

Земельный участок

вид объекта недвижимости

Лист № 2 раздела 4

Всего листов раздела 4: 8

Всего разделов: 8

Всего листов выписки: 99

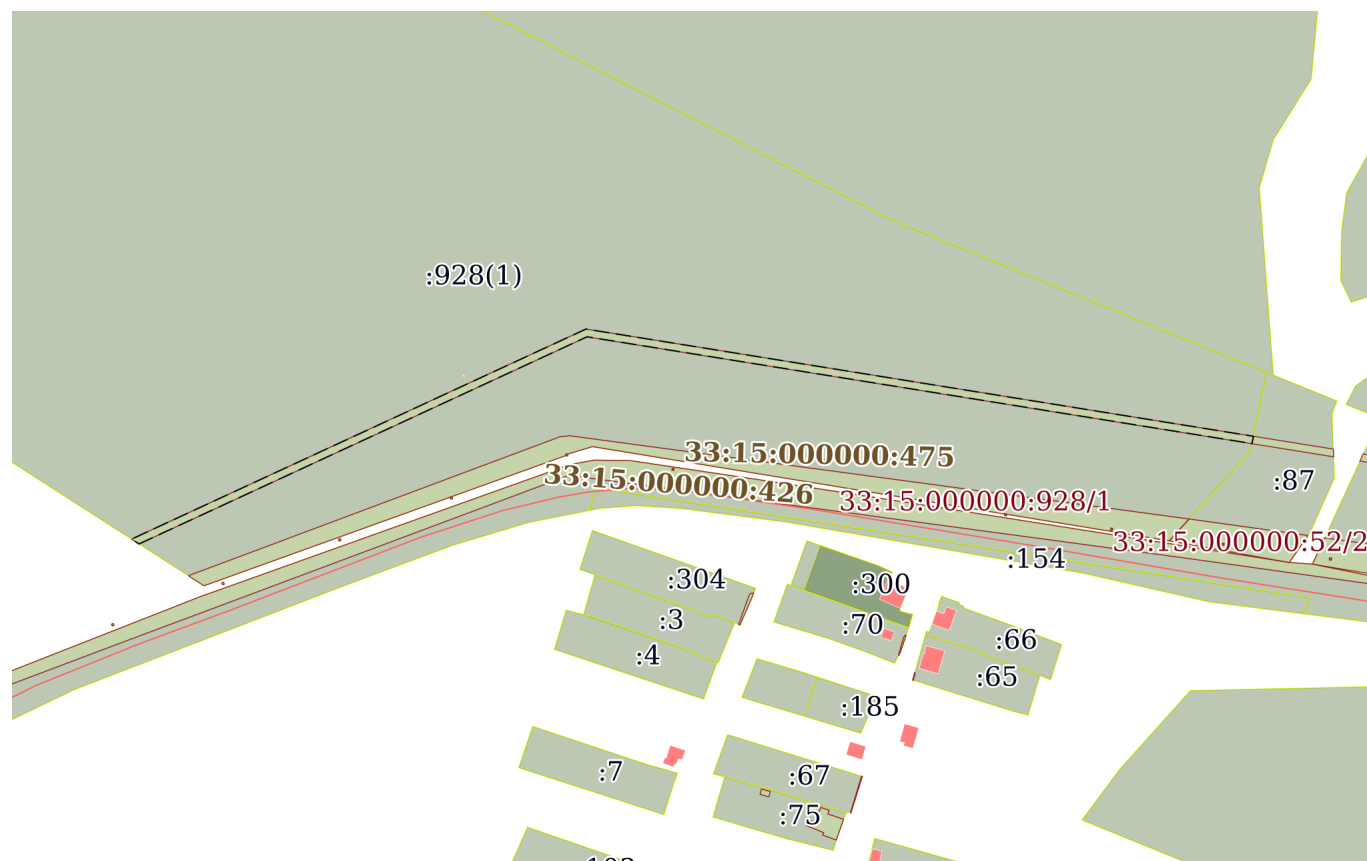
30.06.2023г. № КУВИ-001/2023-150217091

Кадастровый номер:

33:15:000000:928

План (чертеж, схема) части земельного участка

Учетный номер части: 33:15:000000:928/2



Масштаб 1:4000

Условные обозначения:



ДОКУМЕНТ ПОДПИСАН
ЭЛЕКТРОННОЙ ПОДПИСЬЮ

Сертификат: 3094В7974ВЗСА8Е1F07А347CFAD6FA78

Владелец: ФЕДЕРАЛЬНАЯ СЛУЖБА ГОСУДАРСТВЕННОЙ

РЕГИСТРАЦИИ, КАДАСТРА И КАРТОГРАФИИ

Действителен: с 17.05.2022 по 10.08.2023

полное наименование должности

инициалы, фамилия

Земельный участок

вид объекта недвижимости

Лист № 3 раздела 4

Всего листов раздела 4: 8

Всего разделов: 8

Всего листов выписки: 99

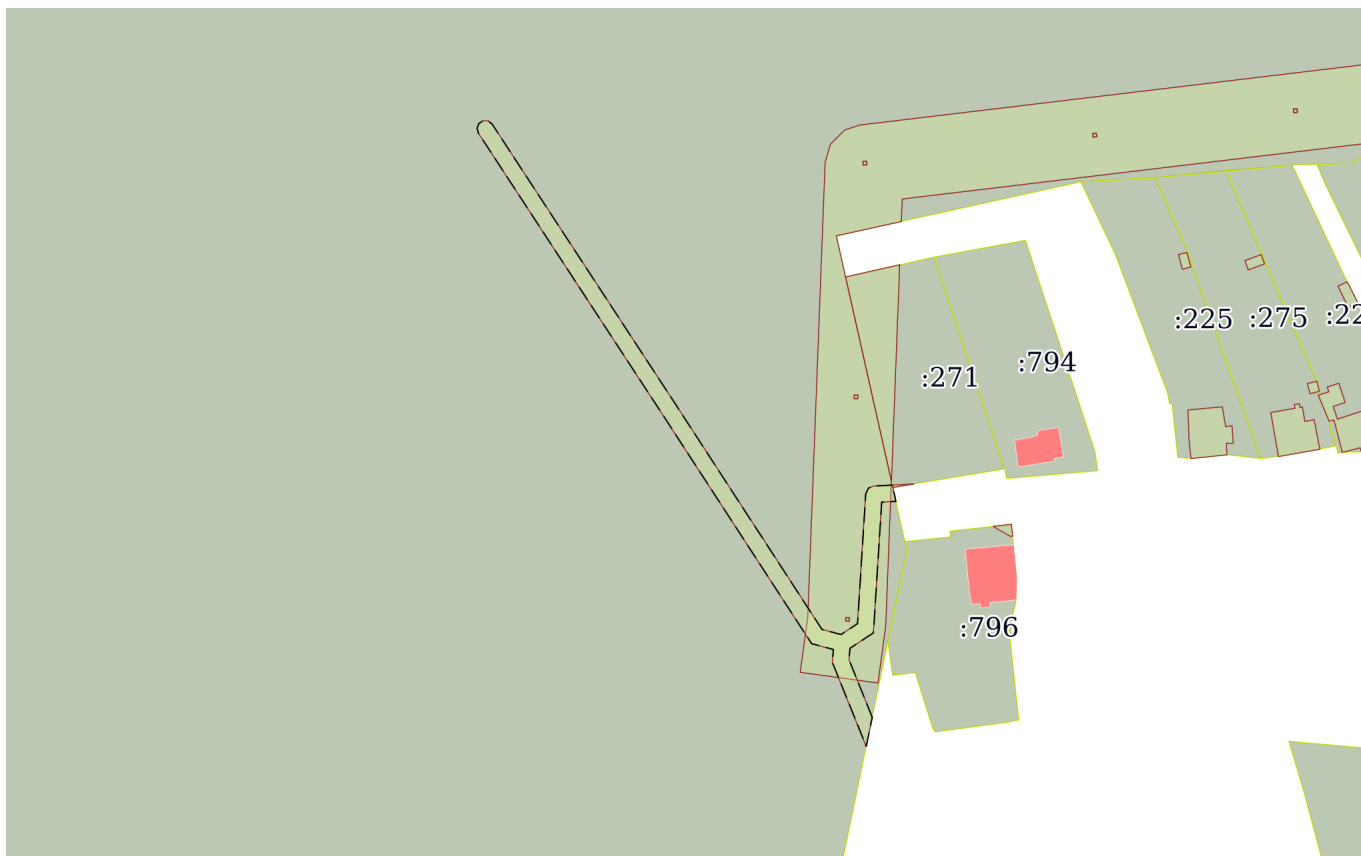
30.06.2023г. № КУВИ-001/2023-150217091

Кадастровый номер:

33:15:000000:928

План (чертеж, схема) части земельного участка

Учетный номер части: 33:15:000000:928/3



Масштаб 1:2000

Условные обозначения:

ДОКУМЕНТ ПОДПИСАН
ЭЛЕКТРОННОЙ ПОДПИСЬЮ

Сертификат: 3094В7974ВЗСА8Е1F07А347CFAD6FA78

Владелец: ФЕДЕРАЛЬНАЯ СЛУЖБА ГОСУДАРСТВЕННОЙ
РЕГИСТРАЦИИ, КАДАСТРА И КАРТОГРАФИИ
Действителен: с 17.05.2022 по 10.08.2023

ПОЛНОЕ НАИМЕНОВАНИЕ ДОЛЖНОСТИ

инициалы, фамилия

Земельный участок

вид объекта недвижимости

Лист № 4 раздела 4

Всего листов раздела 4: 8

Всего разделов: 8

Всего листов выписки: 99

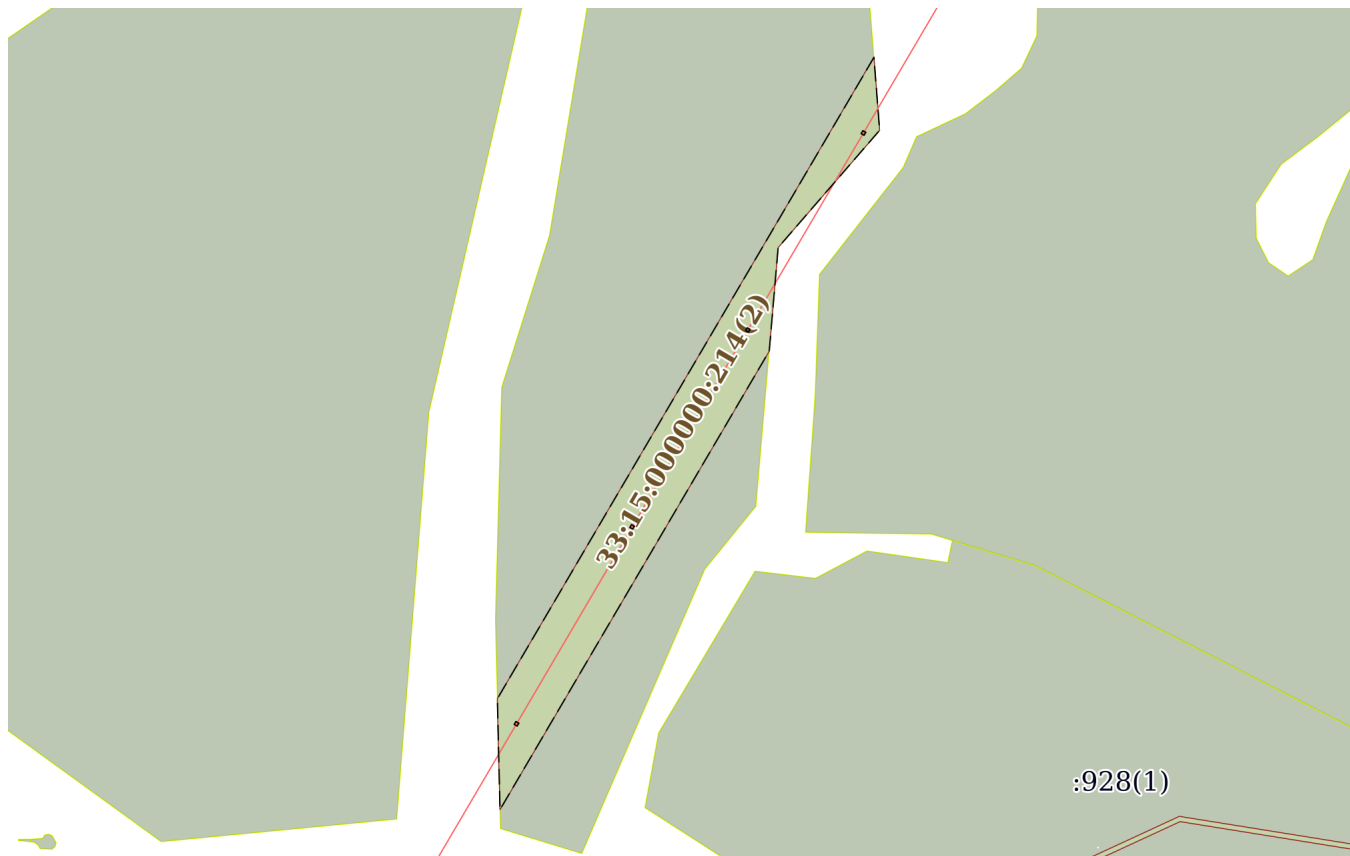
30.06.2023г. № КУВИ-001/2023-150217091

Кадастровый номер:

33:15:000000:928

План (чертеж, схема) части земельного участка

Учетный номер части: 33:15:000000:928/4



Масштаб 1:6000

Условные обозначения:

ДОКУМЕНТ ПОДПИСАН
ЭЛЕКТРОННОЙ ПОДПИСЬЮ

Сертификат: 3094B7974B3CA8E1F07A347CFAD6FA78

Владелец: ФЕДЕРАЛЬНАЯ СЛУЖБА ГОСУДАРСТВЕННОЙ
РЕГИСТРАЦИИ, КАДАСТРА И КАРТОГРАФИИ
Действителен: с 17.05.2022 по 10.08.2023

полное наименование должности

инициалы, фамилия

Земельный участок

вид объекта недвижимости

Лист № 5 раздела 4

Всего листов раздела 4: 8

Всего разделов: 8

Всего листов выписки: 99

30.06.2023г. № КУВИ-001/2023-150217091

Кадастровый номер:

33:15:000000:928

План (чертеж, схема) части земельного участка

Учетный номер части: 33:15:000000:928/5



Масштаб 1:3000

Условные обозначения:



ДОКУМЕНТ ПОДПИСАН
ЭЛЕКТРОННОЙ ПОДПИСЬЮ

Сертификат: 3094B7974B3CA8E1F07A347CFAD6FA78

Владелец: ФЕДЕРАЛЬНАЯ СЛУЖБА ГОСУДАРСТВЕННОЙ
РЕГИСТРАЦИИ, КАДАСТРА И КАРТОГРАФИИ
Действителен: с 17.05.2022 по 10.08.2023

полное наименование должности

инициалы, фамилия

Земельный участок

вид объекта недвижимости

Лист № 6 раздела 4

Всего листов раздела 4: 8

Всего разделов: 8

Всего листов выписки: 99

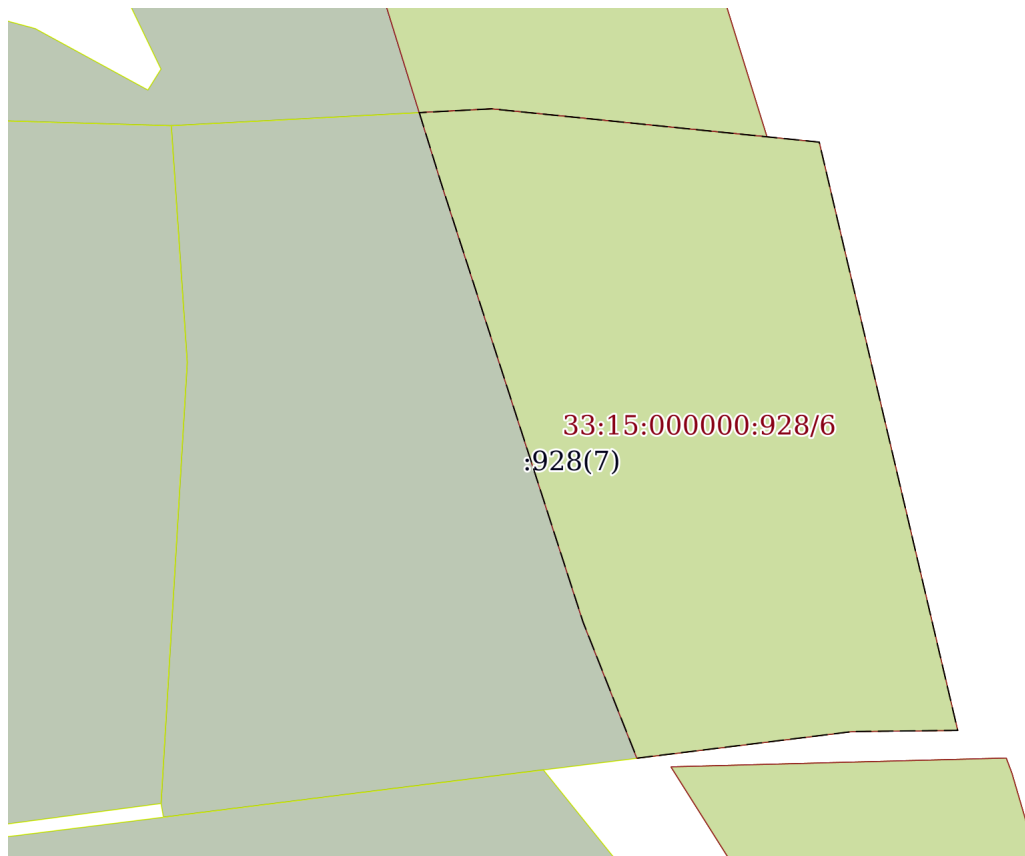
30.06.2023г. № КУВИ-001/2023-150217091

Кадастровый номер:

33:15:000000:928

План (чертеж, схема) части земельного участка

Учетный номер части: 33:15:000000:928/6



Масштаб 1:4000

Условные обозначения:

ДОКУМЕНТ ПОДПИСАН
ЭЛЕКТРОННОЙ ПОДПИСЬЮ

Сертификат: 3094В7974ВЗСА8Е1F07А347СFAD6FA78

Владелец: ФЕДЕРАЛЬНАЯ СЛУЖБА ГОСУДАРСТВЕННОЙ
РЕГИСТРАЦИИ, КАДАСТРА И КАРТОГРАФИИ
Действителен: с 17.05.2022 по 10.08.2023

полное наименование должности

инициалы, фамилия

Земельный участок

вид объекта недвижимости

Лист № 7 раздела 4

Всего листов раздела 4: 8

Всего разделов: 8

Всего листов выписки: 99

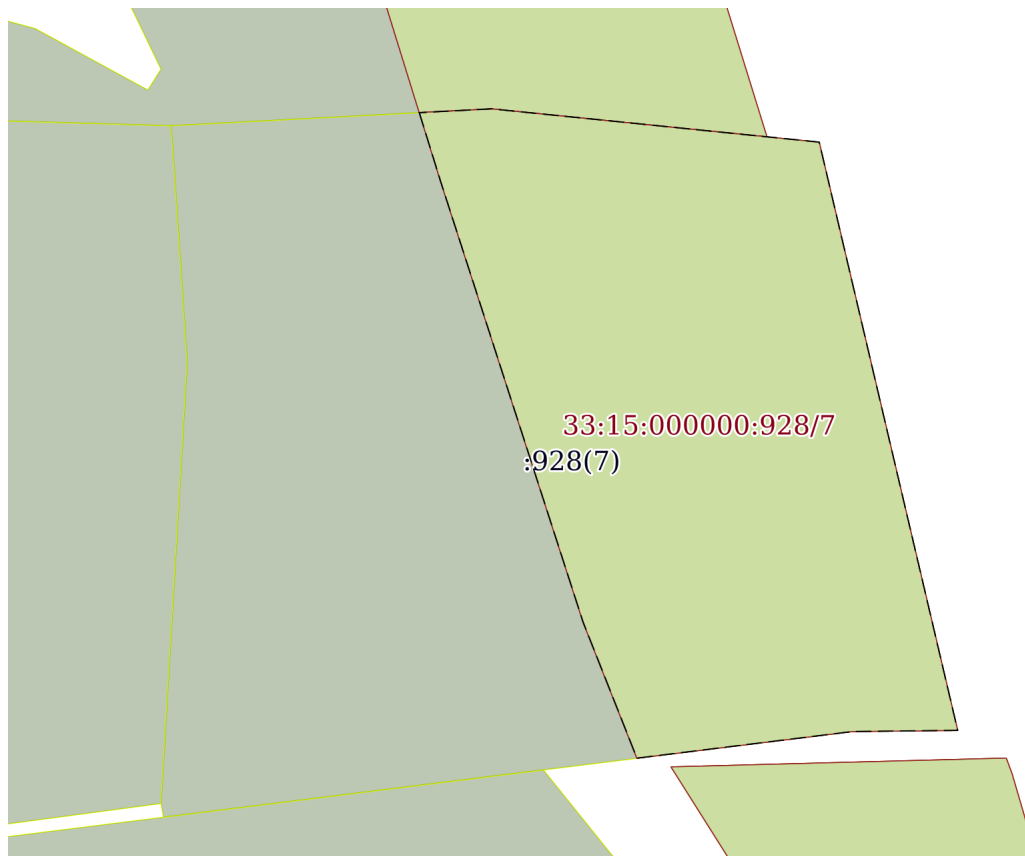
30.06.2023г. № КУВИ-001/2023-150217091

Кадастровый номер:

33:15:000000:928

План (чертеж, схема) части земельного участка

Учетный номер части: 33:15:000000:928/7



Масштаб 1:4000

Условные обозначения:

ДОКУМЕНТ ПОДПИСАН
ЭЛЕКТРОННОЙ ПОДПИСЬЮ

Сертификат: 3094В7974ВЗСА8Е1F07А347СFAD6FА78

Владелец: ФЕДЕРАЛЬНАЯ СЛУЖБА ГОСУДАРСТВЕННОЙ
РЕГИСТРАЦИИ, КАДАСТРА И КАРТОГРАФИИ
Действителен: с 17.05.2022 по 10.08.2023

полное наименование должности

инициалы, фамилия

Земельный участок

вид объекта недвижимости

Лист № 8 раздела 4

Всего листов раздела 4: 8

Всего разделов: 8

Всего листов выписки: 99

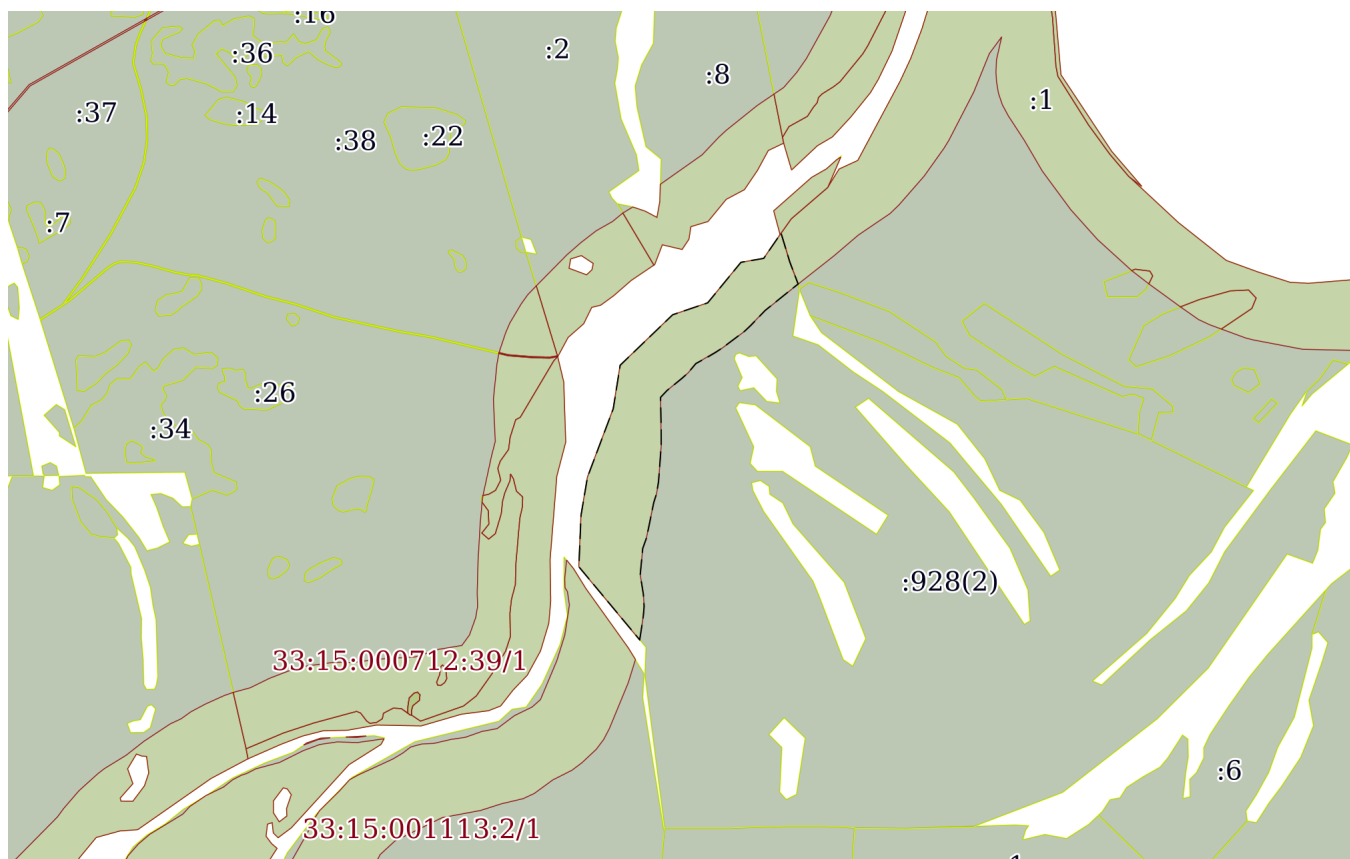
30.06.2023г. № КУВИ-001/2023-150217091

Кадастровый номер:

33:15:000000:928

План (чертеж, схема) части земельного участка

Учетный номер части: 33:15:000000:928/8



Масштаб 1:20000

Условные обозначения:



ДОКУМЕНТ ПОДПИСАН
ЭЛЕКТРОННОЙ ПОДПИСЬЮ

Сертификат: 3094В7974ВЗСА8Е1F07А347CFAD6FA78

Владелец: ФЕДЕРАЛЬНАЯ СЛУЖБА ГОСУДАРСТВЕННОЙ

РЕГИСТРАЦИИ, КАДАСТРА И КАРТОГРАФИИ

Действителен: с 17.05.2022 по 10.08.2023

полное наименование должности

инициалы, фамилия

Выписка из Единого государственного реестра недвижимости об объекте недвижимости
Сведения о частях земельного участка

Земельный участок			
вид объекта недвижимости			
Лист № 1 раздела 4.1	Всего листов раздела 4.1: 10	Всего разделов: 8	Всего листов выписки: 99
30.06.2023г. № КУВИ-001/2023-150217091			
Кадастровый номер:		33:15:000000:928	

Учетный номер части	Площадь, м2	Содержание ограничения в использовании или ограничения права на объект недвижимости или обременения объекта недвижимости
1	2	3
33:15:000000:928/1	22014	33:15-6.85
33:15:000000:928/2	2514	33:15-6.70
33:15:000000:928/3	1070	33:15-6.146
33:15:000000:928/4	24028	33:15-6.131
33:15:000000:928/5	1780	33:00-6.369
33:15:000000:928/6	64832	вид ограничения (обременения): ограничения прав на земельный участок, предусмотренные статьей 56 Земельного кодекса Российской Федерации; Срок действия: не установлен; реквизиты документа-основания: постановление "Об утверждении границ водоохранной зоны и прибрежной защитной полосы реки Ока на территории Владимирской области" от 25.05.2021 № 117 выдан: Департамент природопользования и охраны окружающей среды Владимирской области ; Содержание ограничения (обременения): Содержание ограничений на территории зоны приведено в ст. 67.1. Водного кодекса РФ от 03.06.2006 г. № 74-ФЗ. В границах зоны запрещается: 1) использование сточных вод в целях регулирования плодородия почв; 2) размещение кладбищ, скотомогильников, объектов размещения отходов производства и потребления, химических, взрывчатых, токсичных, отравляющих и ядовитых веществ, пунктов захоронения радиоактивных отходов; 3) осуществление авиационных мер по борьбе с вредными организмами; 4) движение и стоянка транспортных средств (кроме специальных транспортных средств), за исключением их движения по дорогам и стоянки на дорогах и в специально оборудованных местах, имеющих твердое покрытие; 5) размещение автозаправочных станций, складов горюче-смазочных материалов (за исключением случаев, если автозаправочные станции, склады горюче-смазочных материалов размещены на территориях портов, судостроительных и судоремонтных организаций, инфраструктуры внутренних водных путей при условии соблюдения требований законодательства в области охраны окружающей среды и Водного кодекса РФ), станций технического обслуживания, используемых для технического осмотра и ремонта транспортных средств, осуществление мойки транспортных средств; 6) размещение специализированных хранилищ пестицидов и агрохимикатов, применение пестицидов и агрохимикатов; 7) сброс сточных, в том числе дренажных, вод; 8) разведка и добыча общераспространенных полезных ископаемых. (за исключением случаев, если разведка и добыча общераспространенных полезных ископаемых осуществляются пользователями недр, осуществляющими разведку и добычу иных видов полезных ископаемых, в границах, предоставленных им в соответствии с законодательством

полное наименование должности	 ДОКУМЕНТ ПОДПИСАН ЭЛЕКТРОННОЙ ПОДПИСЬЮ	инициалы, фамилия
	Сертификат: 3094В7974ВЗСА8Е1F07А347CFAD6FA78 Владелец: ФЕДЕРАЛЬНАЯ СЛУЖБА ГОСУДАРСТВЕННОЙ РЕГИСТРАЦИИ, КАДАСТРА И КАРТОГРАФИИ Действителен: с 17.05.2022 по 10.08.2023	

Земельный участок			
вид объекта недвижимости			

Лист № 2 раздела 4.1	Всего листов раздела 4.1: 10	Всего разделов: 8	Всего листов выписки: 99
----------------------	------------------------------	-------------------	--------------------------

30.06.2023г. № КУВИ-001/2023-150217091

Кадастровый номер: 33:15:000000:928

		Российской Федерации о недрах горных отводов и (или) геологических отводов на основании утвержденного технического проекта в соответствии со статьей 19.1 Закона Российской Федерации от 21 февраля 1992 года № 2395-1 «О недрах».); Реестровый номер границы: 33:00-6.758; Вид объекта реестра границ: Зона с особыми условиями использования территории; Вид зоны по документу: Водоохранная зона р.Ока Владимирской области; Тип зоны: Водоохранная зона; Номер: 3
33:15:000000:928/7	64832	вид ограничения (обременения): ограничения прав на земельный участок, предусмотренные статьей 56 Земельного кодекса Российской Федерации; Срок действия: не установлен; реквизиты документа-основания: постановление "Об утверждении границ водоохранной зоны и прибрежной защитной полосы реки Ока на территории Владимирской области" от 25.05.2021 № 117 выдан: Департамент природопользования и охраны окружающей среды Владимирской области; Содержание ограничения (обременения): Содержание ограничений на территории зоны приведено в ст. 65 Водного кодекса РФ от 03.06.2006 г. № 74-ФЗ. В границах зоны запрещается: 1) использование сточных вод в целях регулирования плодородия почв; 2) размещение кладбищ, скотомогильников, объектов размещения отходов производства и потребления, химических, взрывчатых, токсичных, отравляющих и ядовитых веществ, пунктов захоронения радиоактивных отходов, а также загрязнение территории загрязняющими веществами, предельно допустимые концентрации которых в водах водных объектов рыбохозяйственного значения не установлены; 3) осуществление авиационных мер по борьбе с вредными организмами; 4) движение и стоянка транспортных средств (кроме специальных транспортных средств), за исключением их движения по дорогам и стоянки на дорогах и в специально оборудованных местах, имеющих твердое покрытие; 5) строительство и реконструкция автозаправочных станций, складов горюче-смазочных материалов (за исключением случаев, если автозаправочные станции, склады горюче-смазочных материалов размещены на территориях портов, инфраструктуры внутренних водных путей, в том числе баз (сооружений) для стоянки маломерных судов, объектов органов федеральной службы безопасности), станций технического обслуживания, используемых для технического осмотра и ремонта транспортных средств, осуществление мойки транспортных средств; 6) хранение пестицидов и агрохимикатов (за исключением хранения агрохимикатов в специализированных хранилищах на территориях морских портов за пределами границ прибрежных защитных полос), применение пестицидов и агрохимикатов; 7) сброс сточных, в том числе дренажных, вод; 8) разведка и добыча общераспространенных полезных ископаемых (за исключением случаев, если разведка и добыча общераспространенных полезных ископаемых осуществляются пользователями недр, осуществляющими разведку и добычу иных видов полезных ископаемых, в границах предоставленных им в соответствии с законодательством Российской Федерации о недрах горных отводов и (или) геологических отводов на основании утвержденного технического проекта в соответствии со статьей 19.1 Закона Российской Федерации от 21 февраля 1992 года N 2395-1 "О недрах") В границах прибрежных защитных полос наряду с вышеустановленными ограничениями запрещаются: 1) распашка земель; 2) размещение отвалов размываемых грунтов; 3) выпас сельскохозяйственных животных и организация для них летних лагерей, ванн.; Реестровый номер границы: 33:00-6.767; Вид



ДОКУМЕНТ ПОДПИСАН
ЭЛЕКТРОННОЙ ПОДПИСЬЮ

Сертификат: 3094B7974B3CA8E1F07A347CFAD6FA78

Владелец: ФЕДЕРАЛЬНАЯ СЛУЖБА ГОСУДАРСТВЕННОЙ

РЕГИСТРАЦИИ, КАДАСТРА И КАРТОГРАФИИ

Действителен: с 17.05.2022 по 10.08.2023

полное наименование должности

инициалы, фамилия

Земельный участок			
вид объекта недвижимости			
Лист № 3 раздела 4.1	Всего листов раздела 4.1: 10	Всего разделов: 8	Всего листов выписки: 99
30.06.2023г. № КУВИ-001/2023-150217091			
Кадастровый номер:		33:15:000000:928	
		объекта реестра границ: Зона с особыми условиями использования территории; Вид зоны по документу: Прибрежная защитная полоса р.Ока Владимирской области; Тип зоны: Прибрежная защитная полоса	
33:15:000000:928/8	168355	<p>вид ограничения (обременения): ограничения прав на земельный участок, предусмотренные статьей 56 Земельного кодекса Российской Федерации; Срок действия: не установлен; реквизиты документа-основания: постановление "Об утверждении границ водоохранной зоны и прибрежной защитной полосы реки Ушна и ее притоков реки Морозимо, реки Костянка, ручья Варюха от истока до устья на территории Владимирской области" от 15.04.2022 № 41 выдан: Департамент природопользования и охраны окружающей среды Владимирской области; Содержание ограничения (обременения): В границах водоохранных зон запрещаются: использование сточных вод в целях регулирования плодородия почв; размещение кладбищ, скотомогильников, объектов размещения отходов производства и потребления, химических, взрывчатых, токсичных, отравляющих и ядовитых веществ, пунктов захоронения радиоактивных отходов; осуществление авиационных мер по борьбе с вредными организмами; движение и стоянка транспортных средств (кроме специальных транспортных средств), за исключением их движения по дорогам и стоянки на дорогах и в специально оборудованных местах, имеющих твердое покрытие; размещение автозаправочных станций, складов горюче-смазочных материалов (за исключением случаев, если автозаправочные станции, склады горюче-смазочных материалов размещены на территориях портов, судостроительных и судоремонтных организаций, инфраструктуры внутренних водных путей при условии соблюдения требований законодательства в области охраны окружающей среды и настоящего Кодекса), станций технического обслуживания, используемых для технического осмотра и ремонта транспортных средств, осуществление мойки транспортных средств; размещение специализированных хранилищ пестицидов и агрохимикатов, применение пестицидов и агрохимикатов; сброс сточных, в том числе дренажных, вод; разведка и добыча общераспространенных полезных ископаемых (за исключением случаев, если разведка и добыча общераспространенных полезных ископаемых осуществляются пользователями недр, осуществляющими разведку и добычу иных видов полезных ископаемых, в границах предоставленных им в соответствии с законодательством Российской Федерации о недрах горных отводов и (или) геологических отводов на основании утвержденного технического проекта в соответствии со статьей 19.1 Закона Российской Федерации от 21 февраля 1992 года N 2395-1 "О недрах"), в соответствии со ст. 65 Водного кодекса Российской Федерации от 03 июня 2006 года № 74-ФЗ.; Реестровый номер границы: 33:00-6.838; Вид объекта реестра границ: Зона с особыми условиями использования территории; Вид зоны по документу: Водоохранная зона реки Ушна; Тип зоны: Водоохранная зона; Номер: -</p>	
	Весь	<p>вид ограничения (обременения): ограничения прав на земельный участок, предусмотренные статьей 56 Земельного кодекса Российской Федерации; Срок действия: не установлен; реквизиты документа-основания: постановление О порядке установления охранных зон объектов электросетевого хозяйства и особых условий использования земельных участков, расположенных в границах таких зон от 24.02.2009 № 160 выдан: Правительство Российской Федерации; сопроводительное</p>	



ДОКУМЕНТ ПОДПИСАН
ЭЛЕКТРОННОЙ ПОДПИСЬЮ

Сертификат: 3094B7974B3CA8E1F07A347CFAD6FA78

Владелец: ФЕДЕРАЛЬНАЯ СЛУЖБА ГОСУДАРСТВЕННОЙ
РЕГИСТРАЦИИ, КАДАСТРА И КАРТОГРАФИИ
Действителен: с 17.05.2022 по 10.08.2023

полное наименование должности

инициалы, фамилия

Земельный участок			
вид объекта недвижимости			
Лист № 4 раздела 4.1	Всего листов раздела 4.1: 10	Всего разделов: 8	Всего листов выписки: 99
30.06.2023г. № КУВИ-001/2023-150217091			
Кадастровый номер:		33:15:000000:928	

письмо от 26.11.2015 № 5276 выдан: ПАО "МРСК Центра и Приволжья" Филиал "Владимирэнерго"; карта (план) Зона с особыми условиями использования территории (охранная зона объекта электросетевого хозяйства - воздушной линии электропередачи - ВЛ 1001 ПС Борисовская) от 03.09.2015 № б/н выдан: ОАО "Средневожское аэрогеодезическое предприятие" КИ Яшин Сергей Васильевич; Содержание ограничения (обременения): Ограничения в использовании согласно Правилам установления охранных зон объектов электросетевого хозяйства и особых условий использования земельных участков, расположенных в границах таких зон, утвержденных Постановлением Правительства РФ №160 от 24.02.2009. В охранных зонах запрещается:

- 1) набрасывать на провода и опоры воздушных ЛЭП посторонние предметы, а также подниматься на опоры воздушных ЛЭП;
- 2) размещать любые объекты и предметы (материалы) в пределах созданных в соответствии с требованиями нормативно-технических документов проходов и подъездов для доступа к объектам электросетевого хозяйства, а также проводить любые работы и возводить сооружения, которые могут препятствовать доступу к объектам электросетевого хозяйства, без создания необходимых для такого доступа проходов и подъездов;
- 3) находиться в пределах огороженной территории и помещениях распределительных устройств и подстанций, открывать двери и люки распределительных устройств и подстанций, производить переключения и подключения в электрических сетях (указанное требование не распространяется на работников, занятых выполнением разрешенных в установленном порядке работ), разводить огонь в пределах охранных зон вводных и распределительных устройств, подстанций, воздушных ЛЭП, а также в охранных зонах кабельных ЛЭП;
- 4) размещать свалки;
- 5) производить работы ударными механизмами, сбрасывать тяжести массой свыше 5 тонн, производить сброс и слив едких и коррозионных веществ и горюче-смазочных материалов (в охранных зонах подземных кабельных ЛЭП);
- 6) складировать или размещать хранилища любых, в том числе горюче-смазочных, материалов;
- 7) размещать детские и спортивные площадки, стадионы, рынки, торговые точки, полевые станы, загоны для скота, гаражи и стоянки всех видов машин и механизмов, садовые, огородные и дачные земельные участки, объекты садоводческих, огороднических или дачных некоммерческих объединений, объекты жилищного строительства, в том числе индивидуального, проводить любые мероприятия, связанные с большим скоплением людей, не занятых выполнением разрешенных в установленном порядке работ;
- 8) использовать (запускать) любые летательные аппараты, в том числе воздушных змеев, спортивные модели летательных аппаратов (в охранных зонах воздушных ЛЭП);
- 9) осуществлять проход судов с поднятыми стрелами кранов и других механизмов (в охранных зонах воздушных ЛЭП). В пределах охранных зон без письменного решения о согласовании сетевых организаций юридическим и физическим лицам запрещаются:
- 10) строительство, капитальный ремонт, реконструкция или снос зданий и сооружений;
- 11) горные, взрывные, мелиоративные работы, в том числе связанные с временным затоплением земель;
- 12) посадка и вырубка деревьев и кустарников;
- 13) дноуглубительные, землечерпальные и погрузочно-разгрузочные работы, добыча рыбы, других водных животных и растений придонными орудиями лова, устройство водопоев, колка и заготовка льда (в охранных зонах подводных кабельных ЛЭП);
- 14) проход судов, у которых расстояние по вертикали от верхнего крайнего габарита с грузом



ДОКУМЕНТ ПОДПИСАН
ЭЛЕКТРОННОЙ ПОДПИСЬЮ

Сертификат: 3094B7974B3CA8E1F07A347CFAD6FA78

Владелец: ФЕДЕРАЛЬНАЯ СЛУЖБА ГОСУДАРСТВЕННОЙ
РЕГИСТРАЦИИ, КАДАСТРА И КАРТОГРАФИИ
Действителен: с 17.05.2022 по 10.08.2023

полное наименование должности

инициалы, фамилия

Земельный участок			
вид объекта недвижимости			
Лист № 5 раздела 4.1	Всего листов раздела 4.1: 10	Всего разделов: 8	Всего листов выписки: 99

30.06.2023г. № КУВИ-001/2023-150217091

Кадастровый номер: 33:15:000000:928

	или без груза до нижней точки провеса проводов переходов воздушных ЛЭП через водоемы менее минимально допустимого расстояния, в том числе с учетом максимального уровня подъема воды при паводке; 15) проезд машин и механизмов, имеющих общую высоту с грузом или без груза от поверхности дороги более 4,5 метра (в охранных зонах воздушных ЛЭП); 16) земляные работы на глубине более 0,3 метра (на вспахиваемых землях на глубине более 0,45 метра), а также планировка грунта (в охранных зонах подземных кабельных ЛЭП); 17) полив сельскохозяйственных культур в случае, если высота струи воды может составить свыше 3 метров (в охранных зонах воздушных ЛЭП); 18) полевые сельскохозяйственные работы с применением сельскохозяйственных машин и оборудования высотой более 4 метров (в охранных зонах воздушных ЛЭП) или полевые сельскохозяйственные работы, связанные с вспашкой земли (в охранных зонах кабельных ЛЭП); Реестровый номер границы: 33:15-6.85; Вид объекта реестра границ: Зона с особыми условиями использования территории; Вид зоны по документу: охранный зона объекта электросетевого хозяйства-воздушной линии электропередачи- ВЛ 1001 ПС Борисовская (Владимирская область, Муромский район); Тип зоны: Охранный зона инженерных коммуникаций; Номер: Б№
Весь	вид ограничения (обременения): ограничения прав на земельный участок, предусмотренные статьей 56 Земельного кодекса Российской Федерации; Срок действия: не установлен; реквизиты документа-основания: свидетельство о государственной регистрации права от 30.03.2015 № 095539 выдан: Управление Федеральной службы государственной регистрации, кадастра и картографии по Владимирской области; карта (план) Зона с особыми условиями использования территории "Газопровод межпоселковый д. Степаньково – с. Чаадаево – Борисово – с. Борисоглеб – д. Петроково Муромского района Владимирской области" от 11.12.2015 № б/н выдан: ООО "Владимирский центр кадастровых работ, геодезии и картографии" (КИ Курганов Александр Александрович); сопроводительное письмо от 14.12.2015 № ДЖКХ-3661-09-04 выдан: Департамент жилищно-коммунального хозяйства Администрации Владимирской области; Содержание ограничения (обременения): Режим использования установлен Постановлением правительства РФ от 20.11.2000г. №878. п.14. На земельные участки, входящие в охранные зоны газораспределительных сетей, в целях предупреждения их повреждения или нарушения условий их нормальной эксплуатации налагаются ограничения (обременения), которыми запрещается лицам, указанном в пункте 2 настоящих Правил: а) строить объекты жилищно-гражданского и производственного назначения; б) сносить и реконструировать мосты, коллекторы, автомобильные и железные дороги с расположенными на них газораспределительными сетями без предварительного выноса этих газопроводов по согласованию с эксплуатационными организациями; в) разрушать берегоукрепительные сооружения, водопропускные устройства, земляные и иные сооружения, предохраняющие газораспределительные сети от разрушений; г) перемещать, повреждать, засыпать и уничтожать опознавательные знаки, контрольно-измерительные пункты и другие устройства газораспределительных сетей; д) устраивать свалки и склады, разливать растворы кислот, солей, щелочей и других химически активных веществ; е) огораживать и перегораживать охранные зоны, препятствовать доступу персонала эксплуатационных организаций к газораспределительным сетям, проведению обслуживания и устранению повреждений



ДОКУМЕНТ ПОДПИСАН
ЭЛЕКТРОННОЙ ПОДПИСЬЮ

Сертификат: 3094B7974B3CA8E1F07A347CFAD6FA78

Владелец: ФЕДЕРАЛЬНАЯ СЛУЖБА ГОСУДАРСТВЕННОЙ
РЕГИСТРАЦИИ, КАДАСТРА И КАРТОГРАФИИ
Действителен: с 17.05.2022 по 10.08.2023

полное наименование должности

инициалы, фамилия

Земельный участок			
вид объекта недвижимости			
Лист № 6 раздела 4.1	Всего листов раздела 4.1: 10	Всего разделов: 8	Всего листов выписки: 99

30.06.2023г. № КУВИ-001/2023-150217091

Кадастровый номер: 33:15:000000:928

		<p>газораспределительных сетей; ж) разводить огонь и размещать источники огня; з) рыть погреба, копать и обрабатывать почву сельскохозяйственными и мелиоративными орудиями и механизмами на глубину более 0,3 метра; и) открывать калитки и двери газорегуляторных пунктов, станций катодной и дренажной защиты, люки подземных колодцев, включать или отключать электроснабжение средств связи, освещения и систем телемеханики; к) набрасывать, приставлять и привязывать к опорам и надземным газопроводам, ограждениям и зданиям газораспределительных сетей посторонние предметы, лестницы, влезать на них; л) самовольно подключаться к газораспределительным сетям. 15. Лесохозяйственные, сельскохозяйственные и другие работы, не подпадающие под ограничения, указанные в пункте 14 настоящих Правил, и не связанные с нарушением земельного горизонта и обработкой почвы на глубину более 0,3 метра, производятся собственниками, владельцами или пользователями земельных участков в охранной зоне газораспределительной сети при условии предварительного письменного уведомления эксплуатационной организации не менее чем за 3 рабочих дня до начала работ. 16. Хозяйственная деятельность в охранных зонах газораспределительных сетей, не предусмотренная пунктами 14 и 15 настоящих Правил, при которой производится нарушение поверхности земельного участка и обработка почвы на глубину более 0,3 метра, осуществляется на основании письменного разрешения эксплуатационной организации газораспределительных сетей.; Реестровый номер границы: 33:15-6.70; Вид объекта реестра границ: Зона с особыми условиями использования территории; Вид зоны по документу: Газопровод межпоселковый д. Степаньково – с. Чаадаево – с. Борисово – с. Борисоглеб – д. Петроково Муромского района Владимирской области; Тип зоны: Охранная зона инженерных коммуникаций; Номер: б/н</p>
Весь		<p>вид ограничения (обременения): ограничения прав на земельный участок, предусмотренные статьей 56 Земельного кодекса Российской Федерации; Срок действия: не установлен; реквизиты документа-основания: постановление "О порядке установления охранных зон объектов электросетевого хозяйства и особых условий использования земельных участков, расположенных в границах таких зон" от 24.02.2009 № 160 выдан: Правительство РФ; Содержание ограничения (обременения): Запрещено: В охранных зонах запрещается осуществлять любые действия, которые могут нарушить безопасную работу объектов электросетевого хозяйства, в том числе привести к их повреждению или уничтожению, и (или) повлечь причинение вреда жизни, здоровью граждан и имуществу физических или юридических лиц, а также повлечь нанесение экологического ущерба и возникновение пожаров, в том числе: набрасывать на провода и опоры воздушных линий электропередачи посторонние предметы, а также подниматься на опоры воздушных линий электропередачи; размещать любые объекты и предметы (материалы) в пределах созданных в соответствии с требованиями нормативно-технических документов проходов и подъездов для доступа к объектам электросетевого хозяйства, а также проводить любые работы и возводить сооружения, которые могут препятствовать доступу к объектам электросетевого хозяйства, без создания необходимых для такого доступа проходов и подъездов; находиться в пределах огороженной территории и помещениях распределительных устройств и подстанций, открывать двери и люки распределительных устройств и подстанций, производить переключения и подключения в</p>



ДОКУМЕНТ ПОДПИСАН
ЭЛЕКТРОННОЙ ПОДПИСЬЮ

Сертификат: 3094B7974B3CA8E1F07A347CFAD6FA78

Владелец: ФЕДЕРАЛЬНАЯ СЛУЖБА ГОСУДАРСТВЕННОЙ

РЕГИСТРАЦИИ, КАДАСТРА И КАРТОГРАФИИ

Действителен: с 17.05.2022 по 10.08.2023

полное наименование должности

инициалы, фамилия

Земельный участок			
вид объекта недвижимости			

Лист № 7 раздела 4.1	Всего листов раздела 4.1: 10	Всего разделов: 8	Всего листов выписки: 99
----------------------	------------------------------	-------------------	--------------------------

30.06.2023г. № КУВИ-001/2023-150217091

Кадастровый номер: 33:15:000000:928

		<p>электрических сетях (указанное требование не распространяется на работников, занятых выполнением разрешенных в установленном порядке работ), разводить огонь в пределах охранных зон вводных и распределительных устройств, подстанций, воздушных линий электропередачи, а также в охранных зонах кабельных линий электропередачи; размещать свалки; производить работы ударными механизмами, сбрасывать тяжести массой свыше 5 тонн, производить сброс и слив едких и коррозионных веществ и горюче-смазочных материалов (в охранных зонах подземных кабельных линий электропередачи), складировать или размещать хранилища любых, в том числе горюче-смазочных материалов; размещать детские и спортивные площадки, стадионы, рынки, торговые точки, полевые станы, загоны для скота, гаражи и стоянки всех видов машин и механизмов, проводить любые мероприятия, связанные с большим скоплением людей, не занятых выполнением разрешенных в установленном порядке работ (в охранных зонах воздушных линий электропередачи); использовать (запускать) любые летательные аппараты, в том числе воздушных змеев, спортивные модели летательных аппаратов (в охранных зонах воздушных линий электропередачи); бросать якоря с судов и осуществлять их проход с отданными якорями, цепями, лотами, волокушами и тралами (в охранных зонах подводных кабельных линий электропередачи); осуществлять проход судов с поднятыми стрелами кранов и других механизмов (в охранных зонах воздушных линий электропередачи). В пределах охранных зон без письменного решения о согласовании сетевых организаций юридическим и физическим лицам запрещаются: строительство, капитальный ремонт, реконструкция или снос зданий и сооружений; горные, взрывные, мелиоративные работы, в том числе связанные с временным затоплением земель; посадка и вырубка деревьев и кустарников; дноуглубительные, землечерпальные и погрузочно-разгрузочные работы, добыча рыбы, других водных животных и растений придонными орудиями лова, устройство водопоев, колка и заготовка льда (в охранных зонах подводных кабельных линий электропередачи); проход судов, у которых расстояние по вертикали от верхнего крайнего габарита с грузом или без груза до нижней точки провеса проводов переходов воздушных линий электропередачи через водоемы менее минимально допустимого расстояния, в том числе с учетом максимального уровня подъема воды при паводке; е) проезд машин и механизмов, имеющих общую высоту с грузом или без груза от поверхности дороги более 4,5 метра (в охранных зонах воздушных линий электропередачи); земляные работы на глубине более 0,3 метра (на вспахиваемых землях на глубине более 0,45 метра), а также планировка грунта; полив сельскохозяйственных культур в случае, если высота струи воды может составить свыше 3 метров; полевые сельскохозяйственные работы с применением сельскохозяйственных машин и оборудования высотой более 4 метров; Реестровый номер границы: 33:15-6.146; Вид объекта реестра границ: Зона с особыми условиями использования территории; Вид зоны по документу: Охранная зона с особыми условиями использования территории ВЛ 0,4 кВ д.Степаньково от КПТ № 109, 123, 126, 127, 192, 238, 240; Тип зоны: Охранная зона инженерных коммуникаций</p>
	Весь	вид ограничения (обременения): ограничения прав на земельный участок, предусмотренные статьей 56 Земельного кодекса Российской Федерации; Срок действия: не установлен; реквизиты документа-основания: постановление "О порядке



ДОКУМЕНТ ПОДПИСАН
ЭЛЕКТРОННОЙ ПОДПИСЬЮ

Сертификат: 3094B7974B3CA8E1F07A347CFAD6FA78

Владелец: ФЕДЕРАЛЬНАЯ СЛУЖБА ГОСУДАРСТВЕННОЙ
РЕГИСТРАЦИИ, КАДАСТРА И КАРТОГРАФИИ
Действителен: с 17.05.2022 по 10.08.2023

полное наименование должности

инициалы, фамилия

Земельный участок			
вид объекта недвижимости			
Лист № 8 раздела 4.1	Всего листов раздела 4.1: 10	Всего разделов: 8	Всего листов выписки: 99
30.06.2023г. № КУВИ-001/2023-150217091			
Кадастровый номер:		33:15:000000:928	

установления охранных зон объектов электросетевого хозяйства и особых условий использования земельных участков, расположенных в границах таких зон" от 24.02.2009 № 160 выдан: Правительство Российской Федерации; Содержание ограничения (обременения): Постановление Правительства РФ от 24.02.2009г. № 160. В охранных зонах запрещается осуществлять любые действия, которые могут нарушить безопасную работу объектов электросетевого хозяйства, в т.ч. привести к их повреждению или уничтожению, и (или) повлечь причинение вреда жизни, здоровью граждан и имуществу физических или юридических лиц, а также повлечь нанесение экологического ущерба и возникновение пожаров, в т.ч. набрасывать на провода и опоры воздушных линий электропередачи посторонние предметы, а также подниматься на опоры воздушных линий электропередачи, размещать любые объекты и предметы (материалы) в пределах созданных в соответствии с требованиями нормативно-технических документов проходов и подъездов для доступа к объектам электросетевого хозяйства, а также проводить любые работы и возводить сооружения, которые могут препятствовать доступу к объектам электросетевого хозяйства, без создания необходимых для такого доступа проходов и подъездов; находиться в пределах огороженной территории и помещениях распределительных устройств и подстанций, открывать двери и люки распределительных устройств и подстанций, производить переключения и подключения в электрических сетях (указанное требование не распространяется на работников, занятых выполнением разрешенных в установленном порядке работ), разводить огонь в пределах охранных зон вводных и распределительных устройств, подстанций, воздушных ЛЭП, а также в охранных зонах кабельных ЛЭП; размещать свалки; производить работы ударными механизмами, сбрасывать тяжести массой свыше 5т, производить сброс и слив едких и коррозионных веществ и горюче-смазочных материалов (в охранных зонах подземных кабельных ЛЭП). В охранных зонах, установленных для объектов электросетевого хозяйства напряжением свыше 1000 вольт, помимо действий, предусмотренных п. 8 настоящих Правил, запрещается: складировать или размещать хранилища любых, в т.ч. горюче-смазочных, материалов; размещать детские и спортивные площадки, стадионы, рынки, торговые точки, полевые станы, загоны для скота, гаражи и стоянки всех видов машин и механизмов, проводить любые мероприятия, связанные с большим скоплением людей, не занятых выполнением разрешенных в установленном порядке работ (в охранных зонах воздушных ЛЭП); использовать (запускать) любые летательные аппараты, в т.ч. воздушных змеев, спортивные модели летательных аппаратов (в охранных зонах воздушных ЛЭП); бросать якоря с судов и осуществлять их проход с отданными якорями, цепями, лотами, волокушами и тралами (в охранных зонах подводных кабельных ЛЭП); осуществлять проход судов с поднятыми стрелами кранов и других механизмов (в охранных зонах воздушных ЛЭП). В пределах охранных зон без письменного решения о согласовании сетевых организаций юридическим и физическим лицам запрещаются: строительство, капитальный ремонт, реконструкция или снос зданий и сооружений; горные, взрывные мелиоративные работы, в т.ч. связанные с временным затоплением земель; посадка и вырубка деревьев и кустарников; дноуглубительные, землечерпальные и погрузочно-разгрузочные работы, добыча рыбы, других водных животных и растений придонными орудиями лова, устройство водопоев, колка и заготовка



ДОКУМЕНТ ПОДПИСАН
ЭЛЕКТРОННОЙ ПОДПИСЬЮ

Сертификат: 3094B7974B3CA8E1F07A347CFAD6FA78

Владелец: ФЕДЕРАЛЬНАЯ СЛУЖБА ГОСУДАРСТВЕННОЙ
РЕГИСТРАЦИИ, КАДАСТРА И КАРТОГРАФИИ
Действителен: с 17.05.2022 по 10.08.2023

полное наименование должности

инициалы, фамилия

Земельный участок			
вид объекта недвижимости			
Лист № 9 раздела 4.1	Всего листов раздела 4.1: 10	Всего разделов: 8	Всего листов выписки: 99

30.06.2023г. № КУВИ-001/2023-150217091

Кадастровый номер: 33:15:000000:928

	<p>льда(в охранных зонах подводных кабельныхЛЭП);проход судов,у которых расстояние по вертикали от верхнего крайнего габарита с грузом или без груза до нижней точки провеса проводов переходов воздушныхЛЭП через водоемы менее минимально допустимого расстояния,в т.ч. с учетом максимального уровня подъема воды при паводке;проезд машин и механизмов,имеющих общую высоту с грузом или без груза от поверхности дороги более 4,5 м(в охранных зонах воздушныхЛЭП);земляные работы на глубине более 0,3 м(на вспахиваемых землях на глубине более 0,45 м),а также планировка грунта(в охранных зонах подземных кабельныхЛЭП);полив с/х культур в случае, если высота струи воды может составить свыше 3 м(в охранных зонах воздушныхЛЭП);полевые с/х работы с применением с/х машин и оборудования высотой более 4 м(в охранных зонах воздушныхЛЭП)или полевые с/х работы,связанные с вспашкой земли(в охранных зонах кабельныхЛЭП); Реестровый номер границы: 33:15-6.131; Вид объекта реестра границ: Зона с особыми условиями использования территории; Вид зоны по документу: Охранная зона объекта электросетевого хозяйства - воздушной линии электропередачи - ВЛ 110 кВ "Стрелочная-Борисовская-Булатниково-Селиваново"; Тип зоны: Охранная зона инженерных коммуникаций; Номер: 33:15-6.131</p>
Весь	<p>вид ограничения (обременения): ограничения прав на земельный участок, предусмотренные статьей 56 Земельного кодекса Российской Федерации; Срок действия: не установлен; реквизиты документа-основания: постановление Правительства РФ от 09.06.1995 № 578 выдан: Правительство Российской Федерации; карта (план) охранной зоны "Волоконно-оптическая линия связи в Муромском муниципальном районе Владимирской области Центрального Федерального округа Российской Федерации по проекту "Устранение цифрового неравенства" от 08.08.2016 № б/н выдан: ООО "АвТелКом" Ки Краснов В.Н.; сопроводительное письмо от 24.10.2016 № КИСТ-546-17/03-01от17.10.16,КИСТ-624-17/03-01 выдан: Комитет информатизации, связи и телекоммуникаций Администрация Владимирской области; сопроводительное письмо от 26.10.2016 № КИСТ-635-17/01-01 выдан: Комитет информатизации, связи и телекоммуникаций Администрация Владимирской области; Содержание ограничения (обременения): Согласно Постановлению N578 от 9 июня 1995 г. "ОБ УТВЕРЖДЕНИИ ПРАВИЛ ОХРАНЫ ЛИНИЙ И СООРУЖЕНИЙ СВЯЗИ РОССИЙСКОЙ ФЕДЕРАЦИИ" в пределах охранных зон линий и сооружений связи запрещается: а) осуществлять всякого рода строительные, монтажные и взрывные работы, планировку грунта землеройными механизмами (за исключением зон песчаных барханов) и земляные работы (за исключением вспашки на глубину не более 0,3 метра); б) производить геолого-съёмочные, поисковые, геодезические и другие изыскательские работы, которые связаны с бурением скважин, шурфованием, взятием проб грунта, осуществлением взрывных работ; в) производить посадку деревьев, располагать полевые станы, содержать скот, складировать материалы, корма и удобрения, жечь костры, устраивать стрельбища; г) устраивать проезды и стоянки автотранспорта, тракторов и механизмов, провозить негабаритные грузы под проводами воздушных линий связи и линий радиодиффракции, строить каналы (арьки), устраивать заграждения и другие препятствия; д) устраивать причалы для стоянки судов, барж и плавучих кранов, производить погрузочно-разгрузочные, подводно-технические, дноуглубительные и землечерпательные работы, выделять рыбопромысловые участки, производить добычу рыбы, других водных животных, а также</p>



ДОКУМЕНТ ПОДПИСАН
ЭЛЕКТРОННОЙ ПОДПИСЬЮ

Сертификат: 3094B7974B3CA8E1F07A347CFAD6FA78

Владелец: ФЕДЕРАЛЬНАЯ СЛУЖБА ГОСУДАРСТВЕННОЙ

РЕГИСТРАЦИИ, КАДАСТРА И КАРТОГРАФИИ

Действителен: с 17.05.2022 по 10.08.2023

полное наименование должности

инициалы, фамилия

Земельный участок			
вид объекта недвижимости			
Лист № 10 раздела 4.1	Всего листов раздела 4.1: 10	Всего разделов: 8	Всего листов выписки: 99
30.06.2023г. № КУВИ-001/2023-150217091			
Кадастровый номер:		33:15:000000:928	

водных растений придонными орудиями лова, устраивать водопои, производить колку и заготовку льда. Судам и другим плавучим средствам запрещается бросать якоря, проходить с отданными якорями, цепями, лотами, волокушами и тралами; е) производить строительство и реконструкцию линий электропередач, радиостанций и других объектов, излучающих электромагнитную энергию и оказывающих опасное воздействие на линии связи и линии радиофикации; ж) производить защиту подземных коммуникаций от коррозии без учета проходящих подземных кабельных линий связи. Юридическим и физическим лицам запрещается производить всякого рода действия, которые могут нарушить нормальную работу линий связи и линий радиофикации, в частности: а) производить снос и реконструкцию зданий и мостов, осуществлять переустройство коллекторов, туннелей метрополитена и железных дорог, где проложены кабели связи, установлены столбы воздушных линий связи и линий радиофикации, размещены технические сооружения радиорелейных станций, кабельные ящики и распределительные коробки, без предварительного выноса заказчиками (застройщиками) линий и сооружений связи, линий и сооружений радиофикации по согласованию с предприятиями, в ведении которых находятся эти линии и сооружения; б) производить засыпку трасс подземных кабельных линий связи, устраивать на этих трассах временные склады, стоки химически активных веществ и свалки промышленных, бытовых и прочих отходов, ломать замерные, сигнальные, предупредительные знаки и телефонные колодцы; в) открывать двери и люки необслуживаемых усилительных и регенерационных пунктов (наземных и подземных) и радиорелейных станций, кабельных колодцев телефонной канализации, распределительных шкафов и кабельных ящиков, а также подключаться к линиям связи (за исключением лиц, обслуживающих эти линии); г) огораживать трассы линий связи, препятствуя свободному доступу к ним технического персонала; д) самовольно подключаться к абонентской телефонной линии и линии радиофикации в целях пользования услугами связи; е) совершать иные действия, которые могут причинить повреждения сооружениям связи и радиофикации (повреждать опоры и арматуру воздушных линий связи, обрывать провода, набрасывать на них посторонние предметы и другое).; Реестровый номер границы: 33:00-6.369; Вид объекта реестра границ: Зона с особыми условиями использования территории; Вид зоны по документу: Охранная зона "Волоконно-оптическая линия связи в Муромском муниципальном районе Владимирской области Центрального Федерального округа Российской Федерации по проекту "Устранение цифрового неравенства"; Тип зоны: Охранная зона линий и сооружений связи и линий и сооружений радиофикации

полное наименование должности	 ДОКУМЕНТ ПОДПИСАН ЭЛЕКТРОННОЙ ПОДПИСЬЮ	инициалы, фамилия
	Сертификат: 3094B7974B3CA8E1F07A347CFAD6FA78 Владелец: ФЕДЕРАЛЬНАЯ СЛУЖБА ГОСУДАРСТВЕННОЙ РЕГИСТРАЦИИ, КАДАСТРА И КАРТОГРАФИИ Действителен: с 17.05.2022 по 10.08.2023	

Выписка из Единого государственного реестра недвижимости об объекте недвижимости

Сведения о частях земельного участка

Земельный участок			
вид объекта недвижимости			
Лист № 1 раздела 4.2	Всего листов раздела 4.2: 16	Всего разделов: 8	Всего листов выписки: 99
30.06.2023г. № КУВИ-001/2023-150217091			
Кадастровый номер:		33:15:000000:928	

Сведения о характерных точках границы части (частей) земельного участка

Учетный номер части: 33:15:000000:928/1

Система координат

Номер точки	Координаты, м		Описание закрепления на местности	Средняя квадратичная погрешность определения координат характерных точек границ земельного участка, м
	X	Y		
1	2	3	4	5
1	143385.85	323198.25	-	-
2	143374.14	323187.63	-	-
3	143388.4	323100.41	-	-
4	143388.61	323100.44	-	-
5	143388.75	323099.45	-	-
6	143388.56	323099.42	-	-
7	143424.69	322878.42	-	-
8	143420.72	322865.22	-	-
9	143420.86	322864.23	-	-
10	143419.87	322864.09	-	-
11	143397.75	322803.05	-	-
12	143397.4	322802.11	-	-
13	143350.06	322670.14	-	-
14	143355.41	322661.81	-	-
15	143429.91	322860.97	-	-
16	143430.49	322866.05	-	-
17	143386.15	323196.11	-	-
1	143385.85	323198.25	-	-
1	143379.86	323157.17	-	-
2	143380.85	323157.31	-	-
3	143380.99	323156.32	-	-



ДОКУМЕНТ ПОДПИСАН
ЭЛЕКТРОННОЙ ПОДПИСЬЮ

Сертификат: 3094В7974ВЗСА8Е1F07А347CFAD6FA78

Владелец: ФЕДЕРАЛЬНАЯ СЛУЖБА ГОСУДАРСТВЕННОЙ

РЕГИСТРАЦИИ, КАДАСТРА И КАРТОГРАФИИ

Действителен: с 17.05.2022 по 10.08.2023

полное наименование должности

инициалы, фамилия

Земельный участок

вид объекта недвижимости

Лист № 2 раздела 4.2

Всего листов раздела 4.2: 16

Всего разделов: 8

Всего листов выписки: 99

30.06.2023г. № КУВИ-001/2023-150217091

Кадастровый номер:

33:15:000000:928

1	2	3	4	5
4	143380	323156.18	-	-
1	143379.86	323157.17	-	-
1	143307.02	320865.17	-	-
2	143303.18	320847.74	-	-
3	143237.45	320862.49	-	-
4	143198.63	320860.99	-	-
5	143183.3	320858.89	-	-
6	143186.16	320838.09	-	-
7	143200.99	320840.12	-	-
8	143322.84	320844.76	-	-
9	143327.69	320846.16	-	-
10	143331.53	320850	-	-
11	143332.87	320854	-	-
12	143352.79	321020.33	-	-
13	143562.69	321244.51	-	-
14	143614.73	321255.11	-	-
15	143607.68	321268.46	-	-
16	143600.03	321273.55	-	-
17	143555.21	321264.42	-	-
18	143552.06	321263.22	-	-
19	143549.65	321261.31	-	-
20	143520.75	321230.44	-	-
21	143516.69	321223.09	-	-
22	143470.42	321176.69	-	-
23	143375.35	321075.16	-	-
24	143345.57	321024.68	-	-
25	143348.32	321023.73	-	-
26	143348.24	321023.51	-	-
27	143345.45	321024.48	-	-



ДОКУМЕНТ ПОДПИСАН
ЭЛЕКТРОННОЙ ПОДПИСЬЮ

Сертификат: 3094В7974ВЗСА8Е1F07А347СFAD6FA78

Владелец: ФЕДЕРАЛЬНАЯ СЛУЖБА ГОСУДАРСТВЕННОЙ

РЕГИСТРАЦИИ, КАДАСТРА И КАРТОГРАФИИ

Действителен: с 17.05.2022 по 10.08.2023

полное наименование должности

инициалы, фамилия

Земельный участок

вид объекта недвижимости

Лист № 3 раздела 4.2

Всего листов раздела 4.2: 16

Всего разделов: 8

Всего листов выписки: 99

30.06.2023г. № КУВИ-001/2023-150217091

Кадастровый номер:

33:15:000000:928

1	2	3	4	5
28	143328.74	320996.16	-	-
29	143313.08	320865.4	-	-
1	143307.02	320865.17	-	-
1	143464.11	321154.96	-	-
2	143464.84	321154.27	-	-
3	143464.16	321153.54	-	-
4	143463.43	321154.23	-	-
1	143464.11	321154.96	-	-
1	143558.17	321254.84	-	-
2	143558.37	321253.86	-	-
3	143557.39	321253.66	-	-
4	143557.19	321254.64	-	-
1	143558.17	321254.84	-	-
1	143200.82	320851.28	-	-
2	143200.85	320850.28	-	-
3	143199.86	320850.25	-	-
4	143199.82	320851.25	-	-
1	143200.82	320851.28	-	-
1	143260.5	320853.54	-	-
2	143260.53	320852.54	-	-
3	143259.54	320852.51	-	-
4	143259.5	320853.51	-	-
1	143260.5	320853.54	-	-
1	143336.32	320971.38	-	-
2	143337.31	320971.25	-	-
3	143337.19	320970.26	-	-
4	143336.2	320970.39	-	-
1	143336.32	320971.38	-	-
1	143514.01	321208.23	-	-



ДОКУМЕНТ ПОДПИСАН
ЭЛЕКТРОННОЙ ПОДПИСЬЮ

Сертификат: 3094В7974ВЗСА8Е1F07А347СFAD6FА78

Владелец: ФЕДЕРАЛЬНАЯ СЛУЖБА ГОСУДАРСТВЕННОЙ

РЕГИСТРАЦИИ, КАДАСТРА И КАРТОГРАФИИ

Действителен: с 17.05.2022 по 10.08.2023

полное наименование должности

инициалы, фамилия

Земельный участок

вид объекта недвижимости

Лист № 4 раздела 4.2

Всего листов раздела 4.2: 16

Всего разделов: 8

Всего листов выписки: 99

30.06.2023г. № КУВИ-001/2023-150217091

Кадастровый номер:

33:15:000000:928

1	2	3	4	5
2	143514.74	321207.54	-	-
3	143514.06	321206.82	-	-
4	143513.33	321207.5	-	-
1	143514.01	321208.23	-	-
1	143383.66	321069.04	-	-
2	143384.39	321068.35	-	-
3	143383.71	321067.63	-	-
4	143382.98	321068.31	-	-
1	143383.66	321069.04	-	-
1	143422.35	321110.35	-	-
2	143423.08	321109.67	-	-
3	143422.4	321108.94	-	-
4	143421.67	321109.63	-	-
1	143422.35	321110.35	-	-
1	143322.24	320855.96	-	-
2	143323.23	320855.84	-	-
3	143323.11	320854.85	-	-
4	143322.12	320854.97	-	-
1	143322.24	320855.96	-	-
1	143329.75	320917.57	-	-
2	143330.74	320917.45	-	-
3	143330.62	320916.46	-	-
4	143329.63	320916.58	-	-
1	143329.75	320917.57	-	-
1	142985.03	323177.22	-	-
2	142999.8	323162.18	-	-
3	143163.18	323294.52	-	-
4	143144.58	323306.47	-	-
1	142985.03	323177.22	-	-



ДОКУМЕНТ ПОДПИСАН
ЭЛЕКТРОННОЙ ПОДПИСЬЮ

Сертификат: 3094В7974ВЗСА8Е1F07А347СFAD6FА78

Владелец: ФЕДЕРАЛЬНАЯ СЛУЖБА ГОСУДАРСТВЕННОЙ

РЕГИСТРАЦИИ, КАДАСТРА И КАРТОГРАФИИ

Действителен: с 17.05.2022 по 10.08.2023

полное наименование должности

инициалы, фамилия

Земельный участок				
вид объекта недвижимости				
Лист № 5 раздела 4.2		Всего листов раздела 4.2: 16		Всего разделов: 8
Всего листов выписки: 99				
30.06.2023г. № КУВИ-001/2023-150217091				
Кадастровый номер:			33:15:000000:928	
1	2	3	4	5
1	143033.41	323203.24	-	-
2	143034.04	323202.46	-	-
3	143033.26	323201.82	-	-
4	143032.63	323202.61	-	-
1	143033.41	323203.24	-	-
1	143092.94	323251.37	-	-
2	143093.58	323250.6	-	-
3	143092.81	323249.96	-	-
4	143092.17	323250.73	-	-
1	143092.94	323251.37	-	-



ДОКУМЕНТ ПОДПИСАН
ЭЛЕКТРОННОЙ ПОДПИСЬЮ

Сертификат: 3094В7974ВЗСА8Е1F07А347CFAD6FA78

Владелец: ФЕДЕРАЛЬНАЯ СЛУЖБА ГОСУДАРСТВЕННОЙ
РЕГИСТРАЦИИ, КАДАСТРА И КАРТОГРАФИИ
Действителен: с 17.05.2022 по 10.08.2023

полное наименование должности

инициалы, фамилия

Земельный участок

вид объекта недвижимости

Лист № 6 раздела 4.2

Всего листов раздела 4.2: 16

Всего разделов: 8

Всего листов выписки: 99

30.06.2023г. № КУВИ-001/2023-150217091

Кадастровый номер:

33:15:000000:928

Сведения о характерных точках границы части (частей) земельного участка

Учетный номер части: 33:15:000000:928/2

Система координат

Номер точки	Координаты, м		Описание закрепления на местности	Средняя квадратичная погрешность определения координат характерных точек границ земельного участка, м
	X	Y		
1	2	3	4	5
1	143372.46	322635.29	-	-
2	143375.03	322631.29	-	-
3	143487.7	322874.9	-	-
4	143430.2	323232.76	-	-
5	143426.28	323231.96	-	-
6	143483.56	322875.48	-	-
1	143372.46	322635.29	-	-



ДОКУМЕНТ ПОДПИСАН
ЭЛЕКТРОННОЙ ПОДПИСЬЮ

Сертификат: 3094B7974B3CA8E1F07A347CFAD6FA78

Владелец: ФЕДЕРАЛЬНАЯ СЛУЖБА ГОСУДАРСТВЕННОЙ

РЕГИСТРАЦИИ, КАДАСТРА И КАРТОГРАФИИ

Действителен: с 17.05.2022 по 10.08.2023

полное наименование должности

инициалы, фамилия

Земельный участок

вид объекта недвижимости

Лист № 7 раздела 4.2

Всего листов раздела 4.2: 16

Всего разделов: 8

Всего листов выписки: 99

30.06.2023г. № КУВИ-001/2023-150217091

Кадастровый номер:

33:15:000000:928

Сведения о характерных точках границы части (частей) земельного участка

Учетный номер части: 33:15:000000:928/3

Система координат

Номер точки	Координаты, м		Описание закрепления на местности	Средняя квадратичная погрешность определения координат характерных точек границ земельного участка, м
	X	Y		
1	2	3	4	5
1	143174.06	320857.37	-	-
2	143166.3	320855.76	-	-
3	143188.82	320846.67	-	-
4	143192.25	320846.96	-	-
5	143193.82	320841.12	-	-
6	143225.88	320820.26	-	-
7	143257.04	320800.01	-	-
8	143287.36	320780.15	-	-
9	143330.71	320751.8	-	-
10	143332.02	320751.44	-	-
11	143333.29	320751.93	-	-
12	143334.04	320753.06	-	-
13	143333.97	320754.42	-	-
14	143333.12	320755.48	-	-
15	143289.77	320783.83	-	-
16	143259.45	320803.7	-	-
17	143228.28	320823.95	-	-
18	143197.64	320843.88	-	-
19	143196.26	320849.01	-	-
20	143199.18	320853.43	-	-
21	143234.01	320855.63	-	-
22	143235.52	320856.35	-	-
23	143236.07	320857.71	-	-
24	143236.34	320862.74	-	-



ДОКУМЕНТ ПОДПИСАН
ЭЛЕКТРОННОЙ ПОДПИСЬЮ

Сертификат: 3094В7974ВЗСА8Е1F07А347СFAD6FА78

Владелец: ФЕДЕРАЛЬНАЯ СЛУЖБА ГОСУДАРСТВЕННОЙ

РЕГИСТРАЦИИ, КАДАСТРА И КАРТОГРАФИИ

Действителен: с 17.05.2022 по 10.08.2023

полное наименование должности

инициалы, фамилия

Земельный участок

вид объекта недвижимости

Лист № 8 раздела 4.2

Всего листов раздела 4.2: 16

Всего разделов: 8

Всего листов выписки: 99

30.06.2023г. № КУВИ-001/2023-150217091

Кадастровый номер:

33:15:000000:928

1	2	3	4	5
25	143231.99	320863.71	-	-
26	143231.78	320859.9	-	-
27	143196.72	320857.69	-	-
28	143192.57	320851.4	-	-
29	143189.5	320851.14	-	-
1	143174.06	320857.37	-	-



ДОКУМЕНТ ПОДПИСАН
ЭЛЕКТРОННОЙ ПОДПИСЬЮ

Сертификат: 3094В7974ВЗСА8Е1F07А347СFAD6FA78

Владелец: ФЕДЕРАЛЬНАЯ СЛУЖБА ГОСУДАРСТВЕННОЙ

РЕГИСТРАЦИИ, КАДАСТРА И КАРТОГРАФИИ

Действителен: с 17.05.2022 по 10.08.2023

полное наименование должности

инициалы, фамилия

Земельный участок			
вид объекта недвижимости			

Лист № 9 раздела 4.2	Всего листов раздела 4.2: 16	Всего разделов: 8	Всего листов выписки: 99
----------------------	------------------------------	-------------------	--------------------------

30.06.2023г. № КУВИ-001/2023-150217091

Кадастровый номер: 33:15:000000:928

Сведения о характерных точках границы части (частей) земельного участка

Учетный номер части: 33:15:000000:928/4

Система координат

Номер точки	Координаты, м		Описание закрепления на местности	Средняя квадратичная погрешность определения координат характерных точек границ земельного участка, м
	X	Y		
1	2	3	4	5
1	144098.3	322629.24	-	-
2	144039.65	322633.82	-	-
3	143945.32	322552.2	-	-
4	143861.98	322545.02	-	-
5	143493.14	322328.51	-	-
6	143582.34	322326.38	-	-
1	144098.3	322629.24	-	-
1	143879.53	322529.6	-	-
2	143880.87	322527.31	-	-
3	143878.58	322525.97	-	-
4	143877.24	322528.26	-	-
1	143879.53	322529.6	-	-
1	143562.66	322343.6	-	-
2	143564	322341.32	-	-
3	143561.71	322339.97	-	-
4	143560.37	322342.26	-	-
1	143562.66	322343.6	-	-
1	144037.95	322622.61	-	-
2	144039.3	322620.32	-	-
3	144037.01	322618.98	-	-
4	144035.67	322621.26	-	-
1	144037.95	322622.61	-	-
1	143721.09	322436.6	-	-
2	143722.43	322434.31	-	-



ДОКУМЕНТ ПОДПИСАН
ЭЛЕКТРОННОЙ ПОДПИСЬЮ

Сертификат: 3094В7974ВЗСА8Е1F07А347СFAD6FА78

Владелец: ФЕДЕРАЛЬНАЯ СЛУЖБА ГОСУДАРСТВЕННОЙ

РЕГИСТРАЦИИ, КАДАСТРА И КАРТОГРАФИИ

Действителен: с 17.05.2022 по 10.08.2023

полное наименование должности

инициалы, фамилия

Земельный участок				
вид объекта недвижимости				
Лист № 10 раздела 4.2	Всего листов раздела 4.2: 16		Всего разделов: 8	
30.06.2023г. № КУВИ-001/2023-150217091				
Кадастровый номер:			33:15:000000:928	
1	2	3	4	5
3	143720.15	322432.98	-	-
4	143718.8	322435.26	-	-
1	143721.09	322436.6	-	-



ДОКУМЕНТ ПОДПИСАН
ЭЛЕКТРОННОЙ ПОДПИСЬЮ

Сертификат: 3094B7974B3CA8E1F07A347CFAD6FA78

Владелец: ФЕДЕРАЛЬНАЯ СЛУЖБА ГОСУДАРСТВЕННОЙ

РЕГИСТРАЦИИ, КАДАСТРА И КАРТОГРАФИИ

Действителен: с 17.05.2022 по 10.08.2023

полное наименование должности

инициалы, фамилия

Земельный участок

вид объекта недвижимости

Лист № 11 раздела 4.2

Всего листов раздела 4.2: 16

Всего разделов: 8

Всего листов выписки: 99

30.06.2023г. № КУВИ-001/2023-150217091

Кадастровый номер:

33:15:000000:928

Сведения о характерных точках границы части (частей) земельного участка

Учетный номер части: 33:15:000000:928/5

Система координат

Номер точки	Координаты, м		Описание закрепления на местности	Средняя квадратичная погрешность определения координат характерных точек границ земельного участка, м
	X	Y		
1	2	3	4	5
1	144790.55	321831.14	-	-
2	144814.88	321877.49	-	-
3	144823.91	321899.53	-	-
4	144845.69	321942.37	-	-
5	144865.6	321985.64	-	-
6	144885	322028.81	-	-
7	144890.87	322042.73	-	-
8	144911.24	322071.9	-	-
9	144916.71	322084.4	-	-
10	144922.58	322104.07	-	-
11	144960.13	322187	-	-
12	144984.21	322222.53	-	-
13	144995.41	322239.3	-	-
14	145007.33	322263.83	-	-
15	145005.43	322261.53	-	-
16	144980.89	322224.77	-	-
17	144956.63	322188.96	-	-
18	144918.82	322105.47	-	-
19	144912.95	322085.78	-	-
20	144907.74	322073.86	-	-
21	144887.35	322044.67	-	-
22	144881.34	322030.41	-	-
23	144861.96	321987.3	-	-
24	144842.09	321944.11	-	-



ДОКУМЕНТ ПОДПИСАН
ЭЛЕКТРОННОЙ ПОДПИСЬЮ

Сертификат: 3094В7974ВЗСА8Е1F07А347CFAD6FA78

Владелец: ФЕДЕРАЛЬНАЯ СЛУЖБА ГОСУДАРСТВЕННОЙ

РЕГИСТРАЦИИ, КАДАСТРА И КАРТОГРАФИИ

Действителен: с 17.05.2022 по 10.08.2023

полное наименование должности

инициалы, фамилия

Земельный участок				
вид объекта недвижимости				
Лист № 12 раздела 4.2	Всего листов раздела 4.2: 16		Всего разделов: 8	
30.06.2023г. № КУВИ-001/2023-150217091				
Кадастровый номер:			33:15:000000:928	
1	2	3	4	5
25	144820.27	321901.19	-	-
26	144806.5	321867.57	-	-
1	144790.55	321831.14	-	-



ДОКУМЕНТ ПОДПИСАН
ЭЛЕКТРОННОЙ ПОДПИСЬЮ

Сертификат: 3094В7974ВЗСА8Е1F07А347СFAD6FA78

Владелец: ФЕДЕРАЛЬНАЯ СЛУЖБА ГОСУДАРСТВЕННОЙ

РЕГИСТРАЦИИ, КАДАСТРА И КАРТОГРАФИИ

Действителен: с 17.05.2022 по 10.08.2023

полное наименование должности

инициалы, фамилия

Земельный участок			
вид объекта недвижимости			
Лист № 13 раздела 4.2	Всего листов раздела 4.2: 16	Всего разделов: 8	Всего листов выписки: 99

30.06.2023г. № КУВИ-001/2023-150217091

Кадастровый номер: 33:15:000000:928

Сведения о характерных точках границы части (частей) земельного участка			
Учетный номер части: 33:15:000000:928/6			
Система координат			

Номер точки	Координаты, м		Описание закрепления на местности	Средняя квадратичная погрешность определения координат характерных точек границ земельного участка, м
	X	Y		
1	2	3	4	5
1	142825.84	330549.04	-	-
2	142827.88	330587.8	-	-
3	142812.87	330735.41	-	-
4	142810.01	330763.46	-	-
5	142494.52	330837.69	-	-
6	142493.92	330781.36	-	-
7	142479.62	330665.72	-	-
8	142552.65	330636.83	-	-
9	142788.39	330560.65	-	-
10	142790.4	330560.02	-	-
1	142825.84	330549.04	-	-



ДОКУМЕНТ ПОДПИСАН
ЭЛЕКТРОННОЙ ПОДПИСЬЮ

Сертификат: 3094В7974ВЗСА8Е1F07А347СFAD6FА78

Владелец: ФЕДЕРАЛЬНАЯ СЛУЖБА ГОСУДАРСТВЕННОЙ
РЕГИСТРАЦИИ, КАДАСТРА И КАРТОГРАФИИ
Действителен: с 17.05.2022 по 10.08.2023

полное наименование должности

инициалы, фамилия

Земельный участок			
вид объекта недвижимости			
Лист № 14 раздела 4.2	Всего листов раздела 4.2: 16	Всего разделов: 8	Всего листов выписки: 99

30.06.2023г. № КУВИ-001/2023-150217091

Кадастровый номер: 33:15:000000:928

Сведения о характерных точках границы части (частей) земельного участка				
Учетный номер части: 33:15:000000:928/7				
Система координат				
Номер точки	Координаты, м		Описание закрепления на местности	Средняя квадратичная погрешность определения координат характерных точек границ земельного участка, м
	X	Y		
1	2	3	4	5
1	142825.84	330549.04	-	-
2	142827.88	330587.8	-	-
3	142812.87	330735.41	-	-
4	142810.01	330763.46	-	-
5	142494.52	330837.69	-	-
6	142493.92	330781.36	-	-
7	142479.62	330665.72	-	-
8	142552.65	330636.83	-	-
9	142788.39	330560.65	-	-
10	142790.4	330560.02	-	-
1	142825.84	330549.04	-	-



ДОКУМЕНТ ПОДПИСАН
ЭЛЕКТРОННОЙ ПОДПИСЬЮ

Сертификат: 3094B7974B3CA8E1F07A347CFAD6FA78

Владелец: ФЕДЕРАЛЬНАЯ СЛУЖБА ГОСУДАРСТВЕННОЙ

РЕГИСТРАЦИИ, КАДАСТРА И КАРТОГРАФИИ

Действителен: с 17.05.2022 по 10.08.2023

полное наименование должности

инициалы, фамилия

Земельный участок			
вид объекта недвижимости			
Лист № 15 раздела 4.2	Всего листов раздела 4.2: 16	Всего разделов: 8	Всего листов выписки: 99

30.06.2023г. № КУВИ-001/2023-150217091

Кадастровый номер: 33:15:000000:928

Сведения о характерных точках границы части (частей) земельного участка

Учетный номер части: 33:15:000000:928/8

Система координат

Номер точки	Координаты, м		Описание закрепления на местности	Средняя квадратичная погрешность определения координат характерных точек границ земельного участка, м
	X	Y		
1	2	3	4	5
1	147607.48	332565.3	-	-
2	147803.44	332402.21	-	-
3	147941.83	332408.1	-	-
4	148043.91	332425.39	-	-
5	148227.03	332494.39	-	-
6	148343.8	332512.97	-	-
7	148479.14	332653.63	-	-
8	148511.15	332747.61	-	-
9	148619.8	332836.74	-	-
10	148630.42	332897.78	-	-
11	148697.96	332944.26	-	-
12	148620.87	332967.66	-	-
13	148561.66	332990.05	-	-
14	148550.9	332976.41	-	-
15	148490.65	332901.52	-	-
16	148450.74	332863.38	-	-
17	148435.43	332847.01	-	-
18	148389.85	332786.31	-	-
19	148378	332768.47	-	-
20	148363.85	332744.47	-	-
21	148348.35	332715.92	-	-
22	148323.05	332694.68	-	-
23	148308.36	332678.42	-	-
24	148276.21	332638.69	-	-



ДОКУМЕНТ ПОДПИСАН
ЭЛЕКТРОННОЙ ПОДПИСЬЮ

Сертификат: 3094В7974ВЗСА8Е1F07А347СFAD6FA78

Владелец: ФЕДЕРАЛЬНАЯ СЛУЖБА ГОСУДАРСТВЕННОЙ

РЕГИСТРАЦИИ, КАДАСТРА И КАРТОГРАФИИ

Действителен: с 17.05.2022 по 10.08.2023

полное наименование должности

инициалы, фамилия

Земельный участок

вид объекта недвижимости

Лист № 16 раздела 4.2

Всего листов раздела 4.2: 16

Всего разделов: 8

Всего листов выписки: 99

30.06.2023г. № КУВИ-001/2023-150217091

Кадастровый номер:

33:15:000000:928

1	2	3	4	5
25	148257.59	332621.19	-	-
26	148184.25	332622.77	-	-
27	148127.85	332622.95	-	-
28	148031.75	332615.81	-	-
29	147999.16	332610.43	-	-
30	147975.79	332603	-	-
31	147906.7	332589	-	-
32	147878.64	332582.79	-	-
33	147852.41	332573.42	-	-
34	147782.27	332566.73	-	-
35	147729.89	332575.09	-	-
36	147696.93	332577.16	-	-
37	147671.38	332575	-	-
38	147630.49	332568.89	-	-
39	147607.48	332565.3	-	-



ДОКУМЕНТ ПОДПИСАН
ЭЛЕКТРОННОЙ ПОДПИСЬЮ

Сертификат: 3094В7974ВЗСА8Е1F07А347СFAD6FА78

Владелец: ФЕДЕРАЛЬНАЯ СЛУЖБА ГОСУДАРСТВЕННОЙ

РЕГИСТРАЦИИ, КАДАСТРА И КАРТОГРАФИИ

Действителен: с 17.05.2022 по 10.08.2023

полное наименование должности

инициалы, фамилия