

Выписка из Единого государственного реестра недвижимости о правах отдельного лица на имеющиеся (имеющиеся) у него объекты недвижимости


Филиал федерального государственного бюджетного учреждения «Федеральная кадастровая палата Федеральной службы государственной регистрации, кадастра и картографии» по Республике Башкортостан
полное наименование органа регистрации прав

14.12.2022г.


№ КУВИ-001/2022-221379560

На основании запроса от 12.12.2022, поступившего на рассмотрение 12.12.2022, сообщаем, что правообладателем Матикова Гиниятулла Насибулович; дата рождения: 10.06.1979; Паспорт гражданина Российской Федерации серия: 8001 № 056283 от 20.09.2001 выдан: Кигинским РОВД Респ.Башкортостан; СНИЛС: 083-354-064 59., в период с 12.12.2019 по 12.12.2022 принадлежали (принадлежат) следующие объекты недвижимости:

1	1.1	Вид объекта недвижимости:	Земельный участок
		Кадастровый номер:	02:26:080801:43
		Назначение объекта недвижимости:	данные отсутствуют
		Виды разрешенного использования объекта недвижимости:	Под жилую застройку Индивидуальную
		Местоположение:	Местоположение установлено относительно ориентира, расположенного в границах участка Почтовый адрес ориентира: Республика Башкортостан, р-н. Ишимейский, с/с. Калтымановский, д. Гаур, ул. П.Савинова, д. 35а.
		Площадь:	1786
	1.2	вид права, доля в праве:	Собственность
		дата государственной регистрации:	02.04.2019
		номер государственной регистрации:	02:26.080801:43-02/133/2019-3
		основание государственной регистрации:	Договор купли-продажи недвижимого имущества Документ нотариально удостоверен: 30.03.2019 И.В.Бачманова 03/240 в/03 2019-1 1139
		дата государственной регистрации прекращения права:	данные отсутствуют
	1.3	Ограничение прав и обременение объекта недвижимости:	не зарегистрировано
2	2.1	Вид объекта недвижимости:	Земельный участок
		Кадастровый номер:	02:26:091402:171
		Назначение объекта недвижимости:	данные отсутствуют
		Виды разрешенного использования объекта недвижимости:	для ведения садоводства
		Местоположение:	Башкортостан респ, р-н Ишимейский, с/с Ишимей-Казанский, вблизи д. Асканын, тер ДНТ «Родники», ул Центральная, ул 2
		Площадь:	1023 кв. м


полное наименование должности		ДОКУМЕНТ ПОДПИСАН	инициалы, фамилия
		ЭЛЕКТРОННОЙ ПОДПИСЬЮ	
Сертификат: 64575127400433833109200328139839306360 Владелец: ФЕДЕРАЛЬНАЯ СЛУЖБА ГОСУДАРСТВЕННОЙ РЕГИСТРАЦИИ, КАДАСТРА И КАРТОГРАФИИ Действителен с 17.05.2022 по 10.08.2023			

	2.2	вид права, доля в праве:	Собственность
		дата государственной регистрации:	29.04.2019
		номер государственной регистрации:	02:26:091402:171-02/101/2019-2
		основание государственной регистрации:	Договор купли-продажи земельного участка, № б/н, выдан 24.04.2019
		дата государственной регистрации прекращения права:	данные отсутствуют
	2.3	Ограничение прав и обременение объекта недвижимости:	не зарегистрировано
3	3.1	Вид объекта недвижимости:	Земельный участок
		Кадастровый номер:	02:26:161802:2782
		Назначение объекта недвижимости:	данные отсутствуют
		Виды разрешенного использования объекта недвижимости:	Для ведения садоводства
		Местоположение:	Местоположение установлено относительно ориентира, расположенного в границах участка. Почтовый адрес ориентира: Республика Башкортостан, р-н Иглинский, с/с Акбердинский, вблизи с. Карамалы, СНКО "Горный", участок № 217.
		Площадь:	841 +/- 20
	3.2	вид права, доля в праве:	Собственность
		дата государственной регистрации:	12.11.2018
		номер государственной регистрации:	02:26:161802:2782-02/159/2018-2
		основание государственной регистрации:	Договор купли-продажи земельного участка, выдан 29.10.2018
		дата государственной регистрации прекращения права:	данные отсутствуют
	3.3	Ограничение прав и обременение объекта недвижимости:	не зарегистрировано
4	4.1	Вид объекта недвижимости:	Земельный участок
		Кадастровый номер:	02:47:020301:52
		Назначение объекта недвижимости:	данные отсутствуют
		Виды разрешенного использования объекта недвижимости:	Для ведения садоводства
		Местоположение:	Местоположение установлено относительно ориентира, расположенного в границах участка. Почтовый адрес ориентира: Республика Башкортостан, р-н Уфимский, с/с Алексеевский, СПТ "Бакен-3", 3,5 км юго-восточнее д. Алексеевка, левый берег р. Белой уч. 12.
		Площадь:	1148 +/- 12


полное наименование должности		ДОКУМЕНТ ПОДПИСАН	
		ЭЛЕКТРОННОЙ ПОДПИСЬЮ	инициалы, фамилия

Сертификат: 64575127400433833109200328139839306360
 Владелец: ФЕДЕРАЛЬНАЯ СЛУЖБА ГОСУДАРСТВЕННОЙ
 РЕГИСТРАЦИИ, КАДАСТРА И КАРТОГРАФИИ
 Действителен: с 17.05.2022 по 10.08.2023

	4.2	вид права, доля в праве:	Собственность
		дата государственной регистрации:	19.03.2019
		номер государственной регистрации:	02:47:020301:52-02/101/2019-2
		основание государственной регистрации:	Договор купли-продажи земельного участка, № б/н, выдан 15.03.2019
		дата государственной регистрации прекращения права:	данные отсутствуют
	4.3	Ограничение права и обременение объекта недвижимости:	
	4.3.1	вид:	Ипотека
		номер государственной регистрации:	02:47:020301:52-02/374/2022-3
5	5.1	Вид объекта недвижимости:	Здание
		Кадастровый номер:	02:47:081001:1316
		Назначение объекта недвижимости:	Жилое
		Виды разрешенного использования объекта недвижимости:	данные отсутствуют
		Местоположение:	Республика Башкортостан, р-н. Уфимский, д. Дорожно, ул. Надежда, д. 56
		Площадь:	72
	5.2	вид права, доля в праве:	Собственность
		дата государственной регистрации:	21.09.2012
		номер государственной регистрации:	02-04-01/393/2012-063
		основание государственной регистрации:	<p>Договор безвозмездного предоставления в собственность земельного участка, № СД/001/22-ДОР/12/06, выдан 17.04.2012</p> <p>Приказ Министерства земельных и имущественных отношений Республики Башкортостан, № 987, выдан 12.04.2012</p> <p>Кадастровый паспорт здания, № б/н, выдан 30.08.2012, Фискал федерального государственного бюджетного учреждения "Федеральная кадастровая палата Федеральной службы государственной регистрации, кадастра и картографии" по Республике Башкортостан</p>
		дата государственной регистрации прекращения права:	13.10.2022
	5.3	Ограничение прав и обременение объекта недвижимости:	не зарегистрировано


полное наименование должности		ДОКУМЕНТ ПОДПИСАН	инициалы, фамилия
		ЭЛЕКТРОННОЙ ПОДПИСЬЮ	
Сертификат: 64575127400433843109200328139830306360 Выдана: ФЕДЕРАЛЬНАЯ СЛУЖБА ГОСУДАРСТВЕННОЙ РЕГИСТРАЦИИ, КАДАСТРА И КАРТОГРАФИИ Действителен с 17.05.2022 по 10.08.2023			

6	6.1	Вид объекта недвижимости:	Земельный участок
		Кадастровый номер:	02:47:081001:472
		Назначение объекта недвижимости:	данные отсутствуют
		Виды разрешенного использования объекта недвижимости:	Индивидуальное жилищное строительство
		Местоположение:	Местоположение установлено относительно ориентира, расположенного в границах участка. Почтовый адрес ориентира: Республика Башкортостан, р-н. Уфимский, с/с. Кирилловский, д. Дорогино, ул. Надежды, д. 56.
		Площадь:	1000 +/- 22
	6.2	вид права, доля в праве:	Собственность
		дата государственной регистрации:	09.06.2012
		номер государственной регистрации:	02-04-01/217/2012-222
		основание государственной регистрации:	<p>Договор безвозмездного предоставления в собственность земельного участка, № СД(00122-ДОР/12/06, выдан 17.04.2012</p> <p>Приказ Министерства земельных и имущественных отношений Республики Башкортостан, № 987, выдан 12.04.2012</p>
		дата государственной регистрации прекращения права:	13.10.2022
	6.3	Ограничение прав и обременение объекта недвижимости:	не зарегистрировано
7	7.1	Вид объекта недвижимости:	Земельный участок
		Кадастровый номер:	02:55:040223:36
		Назначение объекта недвижимости:	данные отсутствуют
		Виды разрешенного использования объекта недвижимости:	Для ведения садоводства
		Местоположение:	Местоположение установлено относительно ориентира, расположенного в границах участка. Почтовый адрес ориентира: респ Башкортостан, г Уфа, Калининский р-н, СТ "Полянка-5", участок №63.
		Площадь:	1474 +/- 27
	7.2	вид права, доля в праве:	Собственность
		дата государственной регистрации:	23.01.2019
		номер государственной регистрации:	02:55:040223:36-02/101/2019-1
		основание государственной регистрации:	Договор купли-продажи земельного участка, № б/п, выдан 19.01.2019
		дата государственной регистрации прекращения права:	данные отсутствуют

полное наименование должности		ДОКУМЕНТ ПОДПИСАН	инициалы, фамилия
		ЭЛЕКТРОННОЙ ПОДПИСЬЮ	
<p>Сертификат: 64575127400433833109200328139839306360 Владелец: ФЕДЕРАЛЬНАЯ СЛУЖБА ГОСУДАРСТВЕННОЙ РЕГИСТРАЦИИ, КАДАСТРА И КАРТОГРАФИИ Действителен с 17.05.2022 по 10.08.2023</p>			

	7.3	Ограничение прав и обременение объекта недвижимости:	не зарегистрировано
8	Получатель выписки		Маликов Гиниязудда Насибуллович

Выписка содержит сведения Единого государственного реестра недвижимости о правах на объекты недвижимости, расположенные на территории субъектов(а) Российской Федерации, указанных(ого) Вами в запросе. Использование сведений, содержащихся в настоящей выписке, способами или в форме, которые наносят ущерб правам и законным интересам правообладателей, влечет ответственность, предусмотренную законодательством Российской Федерации.

полное наименование должности		ДОКУМЕНТ ПОДПИСАН	инициалы, фамилия
		ЭЛЕКТРОННОЙ ПОДПИСЬЮ	
Сертификат: 64575127400433833109200328139839306360 Владелец: ФЕДЕРАЛЬНАЯ СЛУЖБА ГОСУДАРСТВЕННОЙ РЕГИСТРАЦИИ, КАДАСТРА И КАРТОГРАФИИ Действителен с 17.05.2022 по 16.08.2023			