

Выписка из Единого государственного реестра недвижимости о кадастровой стоимости  
объекта недвижимости

Филиал публично-правовой компании "Роскадастр" по Республике Башкортостан  
полное наименование органа регистрации прав

14.03.2023г.

№КУВИ-001/2023-62059946

На основании запроса от 14.03.2023, поступившего на рассмотрение 14.03.2023, сообщаем, что:

Вид объекта недвижимости:	Земельный участок
Кадастровый номер:	02:26:091402:171
Местоположение:	Башкортостан респ, р-н Иглинский, с/с Ивано-Казанский, вблизи д. Асканыш, тер ДНТ «Родники», ул Центральная, уч 2
Кадастровая стоимость объекта недвижимости по состоянию на 14 марта 2023, руб.	131220.21
Дата утверждения кадастровой стоимости:	В Едином государственном реестре недвижимости сведения отсутствуют
Реквизиты акта об утверждении кадастровой стоимости:	1917 13.09.2022
Дата внесения сведений о кадастровой стоимости в Единый государственный реестр недвижимости:	29.12.2022
Дата, по состоянию на которую определена кадастровая стоимость (дата определения кадастровой стоимости):	01.01.2022
Дата подачи заявления о пересмотре кадастровой стоимости:	данные отсутствуют
Дата начала применения кадастровой стоимости, в том числе в случае изменения кадастровой стоимости по решению комиссии по рассмотрению споров о результатах определения кадастровой стоимости или по решению суда:	01.01.2023
Особые отметки:	данные отсутствуют

полное наименование должности		ДОКУМЕНТ ПОДПИСАН	инициалы, фамилия
		ЭЛЕКТРОННОЙ ПОДПИСЬЮ	
Сертификат: 3094B7974B3CA8E1F07A347CFAD6FA78 Владелец: ФЕДЕРАЛЬНАЯ СЛУЖБА ГОСУДАРСТВЕННОЙ РЕГИСТРАЦИИ, КАДАСТРА И КАРТОГРАФИИ Действителен: с 17.05.2022 по 10.08.2023			

Выписка из Единого государственного реестра недвижимости о кадастровой стоимости  
объекта недвижимости


Филиал публично-правовой компании "Роскадастр" по Республике Башкортостан  
полное наименование органа регистрации прав

14.03.2023г.

№КУВИ-001/2023-62050056

На основании запроса от 14.03.2023, поступившего на рассмотрение 14.03.2023, сообщаем, что:

Вид объекта недвижимости:	Земельный участок
Кадастровый номер:	02:26:080801:43
Местоположение:	Местоположение установлено относительно ориентира, расположенного в границах участка. Почтовый адрес ориентира: Республика Башкортостан, р-н. Иглинский, с/с. Калтымановский, д. Тауш, ул. Н.Савичева, д. 35а.
Кадастровая стоимость объекта недвижимости по состоянию на 14 марта 2023, руб.	447339.42
Дата утверждения кадастровой стоимости:	В Едином государственном реестре недвижимости сведения отсутствуют
Реквизиты акта об утверждении кадастровой стоимости:	1917 13.09.2022
Дата внесения сведений о кадастровой стоимости в Единый государственный реестр недвижимости:	29.12.2022
Дата, по состоянию на которую определена кадастровая стоимость (дата определения кадастровой стоимости):	01.01.2022
Дата подачи заявления о пересмотре кадастровой стоимости:	данные отсутствуют
Дата начала применения кадастровой стоимости, в том числе в случае изменения кадастровой стоимости по решению комиссии по рассмотрению споров о результатах определения кадастровой стоимости или по решению суда:	01.01.2023
Особые отметки:	данные отсутствуют

полное наименование должности		ДОКУМЕНТ ПОДПИСАН	инициалы, фамилия
		ЭЛЕКТРОННОЙ ПОДПИСЬЮ	
Сертификат: 3094B7974B3CA8E1F07A347CFAD6FA78 Владелец: ФЕДЕРАЛЬНАЯ СЛУЖБА ГОСУДАРСТВЕННОЙ РЕГИСТРАЦИИ, КАДАСТРА И КАРТОГРАФИИ Действителен: с 17.05.2022 по 10.08.2023			

Выписка из Единого государственного реестра недвижимости о кадастровой стоимости  
объекта недвижимости


Филиал публично-правовой компании "Роскадастр" по Республике Башкортостан  
полное наименование органа регистрации прав

14.03.2023г.

№КУВИ-001/2023-62045264

На основании запроса от 14.03.2023, поступившего на рассмотрение 14.03.2023, сообщаем, что:

Вид объекта недвижимости:	Земельный участок
Кадастровый номер:	02:26:161802:2782
Местоположение:	Местоположение установлено относительно ориентира, расположенного в границах участка. Почтовый адрес ориентира: Башкортостан респ, р-н Иглинский, с/с Акбердинский, вблизи с. Карамалы, СНКО "Горный", участок № 217.
Кадастровая стоимость объекта недвижимости по состоянию на 14 марта 2023, руб.	177728.53
Дата утверждения кадастровой стоимости:	В Едином государственном реестре недвижимости сведения отсутствуют
Реквизиты акта об утверждении кадастровой стоимости:	1917 13.09.2022
Дата внесения сведений о кадастровой стоимости в Единый государственный реестр недвижимости:	30.11.2022
Дата, по состоянию на которую определена кадастровая стоимость (дата определения кадастровой стоимости):	01.01.2022
Дата подачи заявления о пересмотре кадастровой стоимости:	данные отсутствуют
Дата начала применения кадастровой стоимости, в том числе в случае изменения кадастровой стоимости по решению комиссии по рассмотрению споров о результатах определения кадастровой стоимости или по решению суда:	01.01.2023
Особые отметки:	данные отсутствуют

полное наименование должности		ДОКУМЕНТ ПОДПИСАН	инициалы, фамилия
		ЭЛЕКТРОННОЙ ПОДПИСЬЮ	
Сертификат: 3094B7974B3CA8E1F07A347CFAD6FA78 Владелец: ФЕДЕРАЛЬНАЯ СЛУЖБА ГОСУДАРСТВЕННОЙ РЕГИСТРАЦИИ, КАДАСТРА И КАРТОГРАФИИ Действителен: с 17.05.2022 по 10.08.2023			

Выписка из Единого государственного реестра недвижимости о кадастровой стоимости  
объекта недвижимости


Филиал публично-правовой компании "Роскадастр" по Республике Башкортостан  
полное наименование органа регистрации прав

14.03.2023г.

№КУВИ-001/2023-62062031

На основании запроса от 14.03.2023, поступившего на рассмотрение 14.03.2023, сообщаем, что:

Вид объекта недвижимости:	Земельный участок
Кадастровый номер:	02:55:040223:36
Местоположение:	Местоположение установлено относительно ориентира, расположенного в границах участка. Почтовый адрес ориентира: респ Башкортостан, г Уфа, Калининский р-н, СТ "Полянка-5", участок №63.
Кадастровая стоимость объекта недвижимости по состоянию на 14 марта 2023, руб.	436421.92
Дата утверждения кадастровой стоимости:	В Едином государственном реестре недвижимости сведения отсутствуют
Реквизиты акта об утверждении кадастровой стоимости:	1917 13.09.2022
Дата внесения сведений о кадастровой стоимости в Единый государственный реестр недвижимости:	14.12.2022
Дата, по состоянию на которую определена кадастровая стоимость (дата определения кадастровой стоимости):	01.01.2022
Дата подачи заявления о пересмотре кадастровой стоимости:	данные отсутствуют
Дата начала применения кадастровой стоимости, в том числе в случае изменения кадастровой стоимости по решению комиссии по рассмотрению споров о результатах определения кадастровой стоимости или по решению суда:	01.01.2023
Особые отметки:	данные отсутствуют

полное наименование должности		ДОКУМЕНТ ПОДПИСАН	инициалы, фамилия
		ЭЛЕКТРОННОЙ ПОДПИСЬЮ	
Сертификат: 3094B7974B3CA8E1F07A347CFAD6FA78 Владелец: ФЕДЕРАЛЬНАЯ СЛУЖБА ГОСУДАРСТВЕННОЙ РЕГИСТРАЦИИ, КАДАСТРА И КАРТОГРАФИИ Действителен: с 17.05.2022 по 10.08.2023			