

Филиал публично-правовой компании "Роскадастр" по Владимирской области
полное наименование органа регистрации прав
Выписка из Единого государственного реестра недвижимости об объекте недвижимости

Сведения о характеристиках объекта недвижимости

На основании запроса от 21.09.2023, поступившего на рассмотрение 21.09.2023, сообщаем, что согласно записям Единого государственного реестра недвижимости:

Раздел 1 Лист 1

Земельный участок			
вид объекта недвижимости			
Лист № 1 раздела 1	Всего листов раздела 1: 3	Всего разделов: 8	Всего листов выписки: 22
21.09.2023г. № КУВИ-001/2023-215848328			
Кадастровый номер:	33:11:010318:16		
Номер кадастрового квартала:	33:11:010318		
Дата присвоения кадастрового номера:	26.07.2007		
Ранее присвоенный государственный учетный номер:	данные отсутствуют		
Местоположение:	обл. Владимирская, р-н Судогодский, г. Судогда, ул. Труда, дом 1		
Площадь:	13482 +/- 31		
Кадастровая стоимость, руб.:	3954080		
Кадастровые номера расположенных в пределах земельного участка объектов недвижимости:	33:11:010317:226, 33:11:010318:34, 33:11:010318:39		
Кадастровые номера объектов недвижимости, из которых образован объект недвижимости:	33:11:010318:13		
Кадастровые номера образованных объектов недвижимости:	данные отсутствуют		
Категория земель:	Земли населенных пунктов		
Виды разрешенного использования:	занятый производственной базой		
Сведения о кадастровом инженере:	данные отсутствуют		
Сведения о лесах, водных объектах и об иных природных объектах, расположенных в пределах земельного участка:	данные отсутствуют		
Сведения о том, что земельный участок полностью расположен в границах зоны с особыми условиями использования территории, территории объекта культурного наследия, публичного сервитута:	данные отсутствуют		
Сведения о том, что земельный участок расположен в границах особой экономической зоны, территории опережающего социально-экономического развития, зоны территориального развития в Российской Федерации, игровой зоны:	данные отсутствуют		

полное наименование должности	 ДОКУМЕНТ ПОДПИСАН ЭЛЕКТРОННОЙ ПОДПИСЬЮ <small>Сертификат: 00BV056B7401CB38D2B3576ACDC8425108</small> <small>Владелец: ФЕДЕРАЛЬНАЯ СЛУЖБА ГОСУДАРСТВЕННОЙ РЕГИСТРАЦИИ, КАДАСТРА И КАРТОГРАФИИ</small> <small>Действителен: с 27.06.2023 по 19.09.2024</small>	инициалы, фамилия

Земельный участок			
вид объекта недвижимости			
Лист № 2 раздела 1	Всего листов раздела 1: 3	Всего разделов: 8	Всего листов выписки: 22
21.09.2023г. № КУВИ-001/2023-215848328			
Кадастровый номер:		33:11:010318:16	
Сведения о том, что земельный участок расположен в границах особо охраняемой природной территории, охотничьих угодий, лесничеств:	данные отсутствуют		
Сведения о результатах проведения государственного земельного надзора:	данные отсутствуют		
Сведения о расположении земельного участка в границах территории, в отношении которой утвержден проект межевания территории:	данные отсутствуют		
Условный номер земельного участка:	данные отсутствуют		
Сведения о принятии акта и (или) заключении договора, предусматривающих предоставление в соответствии с земельным законодательством исполнительным органом государственным органом власти или органом местного самоуправления, находящегося в государственной или муниципальной собственности земельного участка для строительства наемного дома социального использования или наемного дома коммерческого использования:	данные отсутствуют		
Сведения о том, что земельный участок или земельные участки образованы на основании решения об изъятии земельного участка и (или) расположенного на нем объекта недвижимости для государственных или муниципальных нужд:	данные отсутствуют		
Сведения о том, что земельный участок образован из земель или земельного участка, государственная собственность на которые не разграничена:	данные отсутствуют		
Сведения о наличии земельного спора о местоположении границ земельных участков:	данные отсутствуют		
Статус записи об объекте недвижимости:	Сведения об объекте недвижимости имеют статус "актуальные, ранее учтенные"		
Особые отметки:	Сведения об ограничениях права на объект недвижимости, обременениях данного объекта, не зарегистрированных в реестре прав, ограничений прав и обременений недвижимого имущества: вид ограничения (обременения): ограничения прав на земельный участок, предусмотренные статьей 56 Земельного кодекса Российской Федерации; срок действия: с 10.05.2017; реквизиты документа-основания: карта (план) зоны с особыми условиями использования территорий- зоны санитарной охраны артезианской скважины №79956 (3 пояс) ООО "Судогдская" г. Судогда МО город Судогда (городское поселение) Судогдского района Владимирской области от 01.03.2017 № б/н		



ДОКУМЕНТ ПОДПИСАН
ЭЛЕКТРОННОЙ ПОДПИСЬЮ

Сертификат: 00ВВ056В7401СВ38D2В3576АСDC8425108

Владелец: ФЕДЕРАЛЬНАЯ СЛУЖБА ГОСУДАРСТВЕННОЙ
РЕГИСТРАЦИИ, КАДАСТРА И КАРТОГРАФИИ
Действителен: с 27.06.2023 по 19.09.2024

полное наименование должности

инициалы, фамилия

Земельный участок			
вид объекта недвижимости			
Лист № 3 раздела 1	Всего листов раздела 1: 3	Всего разделов: 8	Всего листов выписки: 22
21.09.2023г. № КУВИ-001/2023-215848328			
Кадастровый номер:		33:11:010318:16	
		выдан: ООО "Бюро кадастровых инженеров" КИ Сидоров Николай Владимирович. вид ограничения (обременения): ограничения прав на земельный участок, предусмотренные статьей 56 Земельного кодекса Российской Федерации; срок действия: с 08.12.2021; реквизиты документа-основания: решение главного государственного санитарного врача по Владимирской области по установлению границ санитарно-защитной зоны предприятия от 19.11.2021 № 60 выдан: Управление Роспотребнадзора по Владимирской области.	
Получатель выписки:		Бурханова Марина Николаевна	

полное наименование должности	 ДОКУМЕНТ ПОДПИСАН ЭЛЕКТРОННОЙ ПОДПИСЬЮ Сертификат: 00ВВ056В7401СВ38D2В3576АСDС8425108 Владелец: ФЕДЕРАЛЬНАЯ СЛУЖБА ГОСУДАРСТВЕННОЙ РЕГИСТРАЦИИ, КАДАСТРА И КАРТОГРАФИИ Действителен: с 27.06.2023 по 19.09.2024	инициалы, фамилия
-------------------------------	---	-------------------

Выписка из Единого государственного реестра недвижимости об объекте недвижимости
Сведения о зарегистрированных правах

Земельный участок			
вид объекта недвижимости			
Лист № 1 раздела 2	Всего листов раздела 2: 2	Всего разделов: 8	Всего листов выписки: 22
21.09.2023г. № КУВИ-001/2023-215848328			
Кадастровый номер:		33:11:010318:16	
1	Правообладатель (правообладатели):	1.1	Акционерное общество Коммерческий банк "РОСЭНЕРГОБАНК", ИНН: 6167007639
	Сведения о возможности предоставления третьим лицам персональных данных физического лица:	1.1.1	данные отсутствуют
2	Вид, номер, дата и время государственной регистрации права:	2.1	Собственность 33:11:010318:16-33/062/2022-3 22.09.2022 13:42:06
3	Сведения об осуществлении государственной регистрации сделки, права без необходимого в силу закона согласия третьего лица, органа:	3.1	данные отсутствуют
4	Ограничение прав и обременение объекта недвижимости:	не зарегистрировано	
5	Договоры участия в долевом строительстве:	не зарегистрировано	
6	Заявленные в судебном порядке права требования:	данные отсутствуют	
7	Сведения о возможности предоставления третьим лицам персональных данных физического лица	данные отсутствуют	
8	Сведения о возражении в отношении зарегистрированного права:	данные отсутствуют	
9	Сведения о наличии решения об изъятии объекта недвижимости для государственных и муниципальных нужд:	данные отсутствуют	
10	Сведения о невозможности государственной регистрации без личного участия правообладателя или его законного представителя:	данные отсутствуют	
11	Правопритязания и сведения о наличии поступивших, но не рассмотренных заявлений о проведении государственной регистрации права (перехода, прекращения права), ограничения права или обременения объекта недвижимости, сделки в отношении объекта недвижимости:	отсутствуют	



ДОКУМЕНТ ПОДПИСАН
ЭЛЕКТРОННОЙ ПОДПИСЬЮ

Сертификат: 00ВВ056В7401СВ38D2В3576АСDС8425108

Владелец: ФЕДЕРАЛЬНАЯ СЛУЖБА ГОСУДАРСТВЕННОЙ

РЕГИСТРАЦИИ, КАДАСТРА И КАРТОГРАФИИ

Действителен: с 27.06.2023 по 19.09.2024

полное наименование должности

инициалы, фамилия

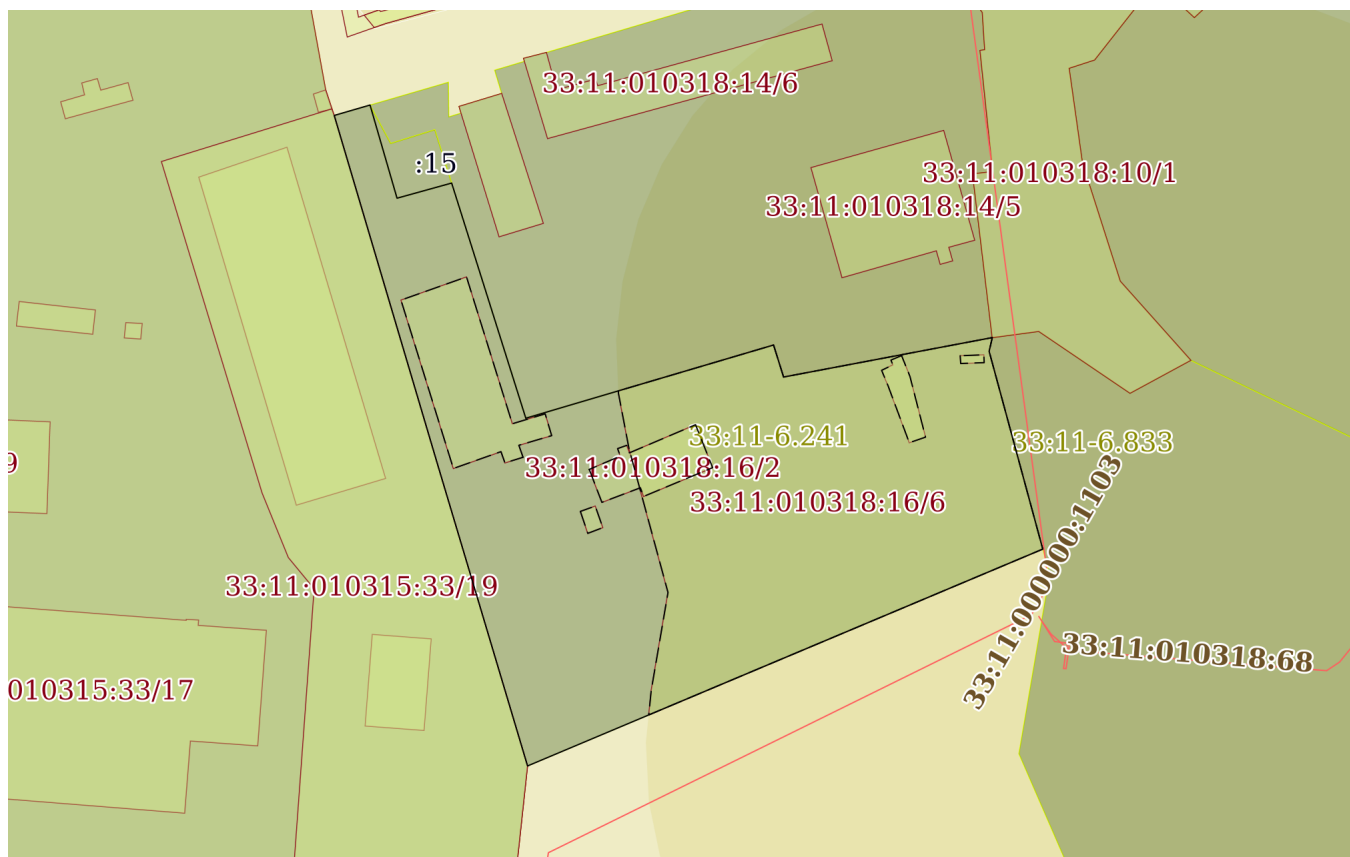
Земельный участок			
вид объекта недвижимости			
Лист № 2 раздела 2	Всего листов раздела 2: 2	Всего разделов: 8	Всего листов выписки: 22
21.09.2023г. № КУВИ-001/2023-215848328			
Кадастровый номер:		33:11:010318:16	
11	Сведения о невозможности государственной регистрации перехода, прекращения, ограничения права на земельный участок из земель сельскохозяйственного назначения:	данные отсутствуют	

полное наименование должности		ДОКУМЕНТ ПОДПИСАН	инициалы, фамилия
		ЭЛЕКТРОННОЙ ПОДПИСЬЮ	
	Сертификат: 00ВВ056В7401СВ38D2В3576АСDС8425108 Владелец: ФЕДЕРАЛЬНАЯ СЛУЖБА ГОСУДАРСТВЕННОЙ РЕГИСТРАЦИИ, КАДАСТРА И КАРТОГРАФИИ Действителен: с 27.06.2023 по 19.09.2024		

Выписка из Единого государственного реестра недвижимости об объекте недвижимости
Описание местоположения земельного участка

Земельный участок			
вид объекта недвижимости			
Лист № 1 раздела 3	Всего листов раздела 3: 1	Всего разделов: 8	Всего листов выписки: 22
21.09.2023г. № КУВИ-001/2023-215848328			
Кадастровый номер:		33:11:010318:16	

План (чертеж, схема) земельного участка



Масштаб 1:2000

Условные обозначения:



ДОКУМЕНТ ПОДПИСАН
ЭЛЕКТРОННОЙ ПОДПИСЬЮ

Сертификат: 00ВВ056В7401СВ38D2В3576АСDС8425108
Владелец: ФЕДЕРАЛЬНАЯ СЛУЖБА ГОСУДАРСТВЕННОЙ
РЕГИСТРАЦИИ, КАДАСТРА И КАРТОГРАФИИ
Действителен: с 27.06.2023 по 19.09.2024

полное наименование должности

инициалы, фамилия

Выписка из Единого государственного реестра недвижимости об объекте недвижимости

Описание местоположения земельного участка

Земельный участок			
вид объекта недвижимости			
Лист № 1 раздела 3.1	Всего листов раздела 3.1: 1	Всего разделов: 8	Всего листов выписки: 22
21.09.2023г. № КУВИ-001/2023-215848328			
Кадастровый номер:		33:11:010318:16	

Описание местоположения границ земельного участка							
№ п/п	Номер точки		Дирекционный угол	Горизонтальное проложение, м	Описание закрепления на местности	Кадастровые номера смежных участков	Сведения об адресах правообладателей смежных земельных участков
	начальная	конечная					
1	2	3	4	5	6	7	8
1	1.1.1	1.1.2	162°30.1`	66.12	данные отсутствуют	33:11:010318:14	адрес отсутствует
2	1.1.2	1.1.3	73°32.0`	69.25	данные отсутствуют	33:11:010318:14	адрес отсутствует
3	1.1.3	1.1.4	162°36.7`	9	данные отсутствуют	33:11:010318:14	адрес отсутствует
4	1.1.4	1.1.5	79°17.5`	56.94	данные отсутствуют	33:11:010318:14	адрес отсутствует
5	1.1.5	1.1.6	193°0.4`	3.78	данные отсутствуют	33:11:010318:59	адрес отсутствует
6	1.1.5	1.1.5			данные отсутствуют	33:11:010318:10	данные отсутствуют
7	1.1.6	1.1.7	164°49.9`	54.95	данные отсутствуют	33:11:010318:59	адрес отсутствует
8	1.1.7	1.1.8	247°10.0`	149.85	данные отсутствуют	данные отсутствуют	данные отсутствуют
9	1.1.8	1.1.9	343°23.6`	61.65	данные отсутствуют	33:11:010315:33	601351, Владимирская обл, р-н. Судогодский, г. Судогда, ул. Юбилейная, д. 28; адрес отсутствует
10	1.1.9	1.1.10	343°22.0`	21.62	данные отсутствуют	33:11:010315:33	601351, Владимирская обл, р-н. Судогодский, г. Судогда, ул. Юбилейная, д. 28; адрес отсутствует
11	1.1.10	1.1.11	343°30.5`	98.7	данные отсутствуют	33:11:010315:33	601351, Владимирская обл, р-н. Судогодский, г. Судогда, ул. Юбилейная, д. 28; адрес отсутствует
12	1.1.11	1.1.12	73°46.7`	9.99	данные отсутствуют	данные отсутствуют	данные отсутствуют
13	1.1.12	1.1.13	146°18.6`	0.04	данные отсутствуют	33:11:010318:15, 33:11:010318:14	данные отсутствуют; адрес отсутствует
14	1.1.13	1.1.14	163°50.3`	25.98	данные отсутствуют	33:11:010318:15	данные отсутствуют
15	1.1.14	1.1.1	74°30.0`	15.19	данные отсутствуют	33:11:010318:15	данные отсутствуют



ДОКУМЕНТ ПОДПИСАН
ЭЛЕКТРОННОЙ ПОДПИСЬЮ

Сертификат: 00ВВ056В7401СВ38D2В3576АСDС8425108

Владелец: ФЕДЕРАЛЬНАЯ СЛУЖБА ГОСУДАРСТВЕННОЙ
РЕГИСТРАЦИИ, КАДАСТРА И КАРТОГРАФИИ
Действителен: с 27.06.2023 по 19.09.2024

полное наименование должности

инициалы, фамилия

Выписка из Единого государственного реестра недвижимости об объекте недвижимости

Описание местоположения земельного участка

Земельный участок			
вид объекта недвижимости			
Лист № 1 раздела 3.2	Всего листов раздела 3.2: 1	Всего разделов: 8	Всего листов выписки: 22
21.09.2023г. № КУВИ-001/2023-215848328			
Кадастровый номер:		33:11:010318:16	

Сведения о характерных точках границы земельного участка				
Система координат МСК-33				
Номер точки	Координаты, м		Описание закрепления на местности	Средняя квадратичная погрешность определения координат характерных точек границ земельного участка, м
	X	Y		
1	2	3	4	5
1	172580.9	252839.92	-	0.3
2	172576.84	252825.28	-	0.3
3	172601.79	252818.05	-	0.3
4	172601.82	252818.03	-	0.3
5	172599.03	252808.44	-	0.3
6	172504.39	252836.46	-	0.3
7	172483.67	252842.65	-	0.3
8	172424.59	252860.27	-	0.3
9	172482.74	252998.38	-	0.3
10	172535.78	252984	-	0.3
11	172539.46	252984.85	-	0.3
12	172528.88	252928.9	-	0.3
13	172537.47	252926.21	-	0.3
14	172517.84	252859.8	-	0.3
1	172580.9	252839.92	-	0.3



ДОКУМЕНТ ПОДПИСАН
ЭЛЕКТРОННОЙ ПОДПИСЬЮ

Сертификат: 00ВВ056В7401СВ38D2В3576АСDС8425108

Владелец: ФЕДЕРАЛЬНАЯ СЛУЖБА ГОСУДАРСТВЕННОЙ
РЕГИСТРАЦИИ, КАДАСТРА И КАРТОГРАФИИ
Действителен: с 27.06.2023 по 19.09.2024

полное наименование должности

инициалы, фамилия

Выписка из Единого государственного реестра недвижимости об объекте недвижимости
Сведения о частях земельного участка

Земельный участок			
вид объекта недвижимости			
Лист № 1 раздела 4	Всего листов раздела 4: 6	Всего разделов: 8	Всего листов выписки: 22
21.09.2023г. № КУВИ-001/2023-215848328			
Кадастровый номер:		33:11:010318:16	

План (чертеж, схема) части земельного участка Учетный номер части: 33:11:010318:16/1



Масштаб 1:500 Условные обозначения:

полное наименование должности	 ДОКУМЕНТ ПОДПИСАН ЭЛЕКТРОННОЙ ПОДПИСЬЮ	инициалы, фамилия
	Сертификат: 00ВВ056В7401СВ38D2В3576АСDС8425108 Владелец: ФЕДЕРАЛЬНАЯ СЛУЖБА ГОСУДАРСТВЕННОЙ РЕГИСТРАЦИИ, КАДАСТРА И КАРТОГРАФИИ Действителен: с 27.06.2023 по 19.09.2024	

Земельный участок

вид объекта недвижимости

Лист № 2 раздела 4

Всего листов раздела 4: 6

Всего разделов: 8

Всего листов выписки: 22

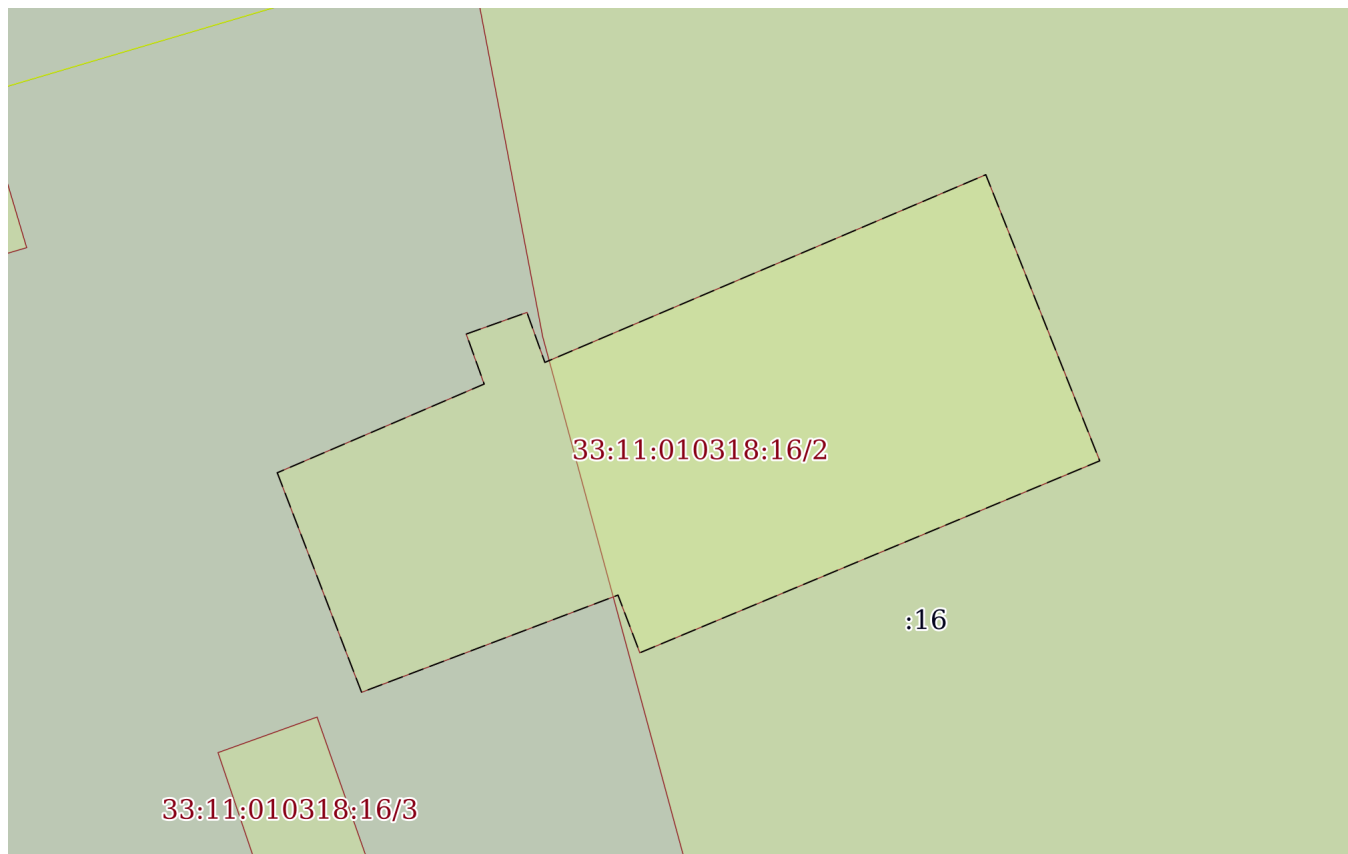
21.09.2023г. № КУВИ-001/2023-215848328

Кадастровый номер:

33:11:010318:16

План (чертеж, схема) части земельного участка

Учетный номер части: 33:11:010318:16/2



Масштаб 1:300

Условные обозначения:

ДОКУМЕНТ ПОДПИСАН
ЭЛЕКТРОННОЙ ПОДПИСЬЮ

Сертификат: 00ВВ056В7401СВ38D2В3576АСDС8425108

Владелец: ФЕДЕРАЛЬНАЯ СЛУЖБА ГОСУДАРСТВЕННОЙ
РЕГИСТРАЦИИ, КАДАСТРА И КАРТОГРАФИИ
Действителен: с 27.06.2023 по 19.09.2024

полное наименование должности

инициалы, фамилия

Земельный участок

вид объекта недвижимости

Лист № 3 раздела 4

Всего листов раздела 4: 6

Всего разделов: 8

Всего листов выписки: 22


21.09.2023г. № КУВИ-001/2023-215848328

Кадастровый номер:

33:11:010318:16

План (чертеж, схема) части земельного участка

Учетный номер части: 33:11:010318:16/3



Масштаб 1:80

Условные обозначения:

ДОКУМЕНТ ПОДПИСАН
ЭЛЕКТРОННОЙ ПОДПИСЬЮ

Сертификат: 00ВВ056В7401СВ38D2В3576АСDС8425108

Владелец: ФЕДЕРАЛЬНАЯ СЛУЖБА ГОСУДАРСТВЕННОЙ

РЕГИСТРАЦИИ, КАДАСТРА И КАРТОГРАФИИ

Действителен: с 27.06.2023 по 19.09.2024

полное наименование должности

инициалы, фамилия

Земельный участок

вид объекта недвижимости

Лист № 4 раздела 4

Всего листов раздела 4: 6

Всего разделов: 8

Всего листов выписки: 22

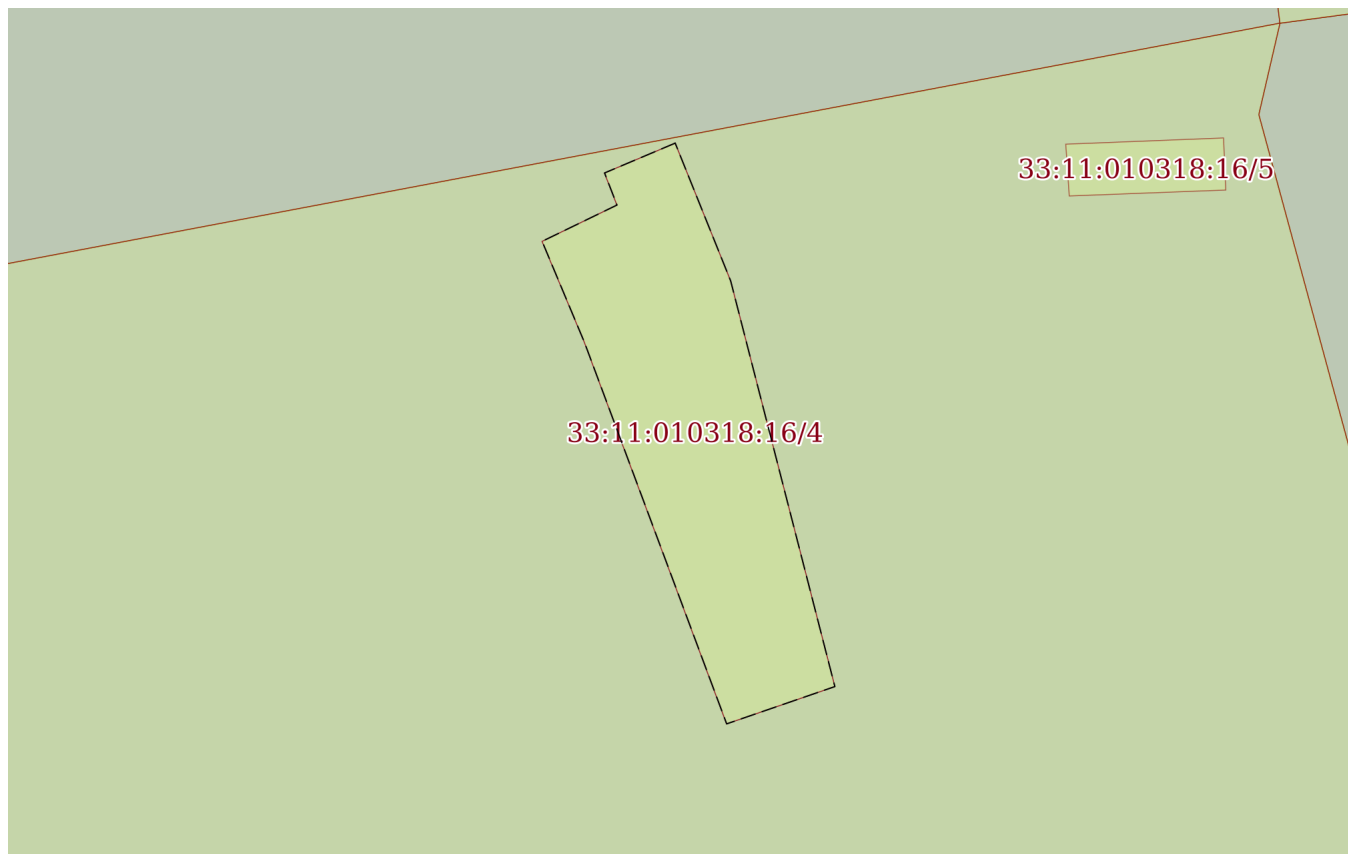
21.09.2023г. № КУВИ-001/2023-215848328

Кадастровый номер:

33:11:010318:16

План (чертеж, схема) части земельного участка

Учетный номер части: 33:11:010318:16/4



Масштаб 1:300

Условные обозначения:

ДОКУМЕНТ ПОДПИСАН
ЭЛЕКТРОННОЙ ПОДПИСЬЮ

Сертификат: 00ВВ056В7401СВ38D2В3576АСDС8425108

Владелец: ФЕДЕРАЛЬНАЯ СЛУЖБА ГОСУДАРСТВЕННОЙ
РЕГИСТРАЦИИ, КАДАСТРА И КАРТОГРАФИИ
Действителен: с 27.06.2023 по 19.09.2024

полное наименование должности

инициалы, фамилия

Земельный участок

вид объекта недвижимости

Лист № 5 раздела 4

Всего листов раздела 4: 6

Всего разделов: 8

Всего листов выписки: 22

21.09.2023г. № КУВИ-001/2023-215848328

Кадастровый номер:

33:11:010318:16

План (чертеж, схема) части земельного участка

Учетный номер части: 33:11:010318:16/5

33:11:010318:16/5

Масштаб 1:40

Условные обозначения:



ДОКУМЕНТ ПОДПИСАН
ЭЛЕКТРОННОЙ ПОДПИСЬЮ

Сертификат: 00ВВ056В7401СВ38D2В3576АСDC8425108

Владелец: ФЕДЕРАЛЬНАЯ СЛУЖБА ГОСУДАРСТВЕННОЙ

РЕГИСТРАЦИИ, КАДАСТРА И КАРТОГРАФИИ

Действителен: с 27.06.2023 по 19.09.2024

полное наименование должности

инициалы, фамилия

Земельный участок

вид объекта недвижимости

Лист № 6 раздела 4

Всего листов раздела 4: 6

Всего разделов: 8

Всего листов выписки: 22

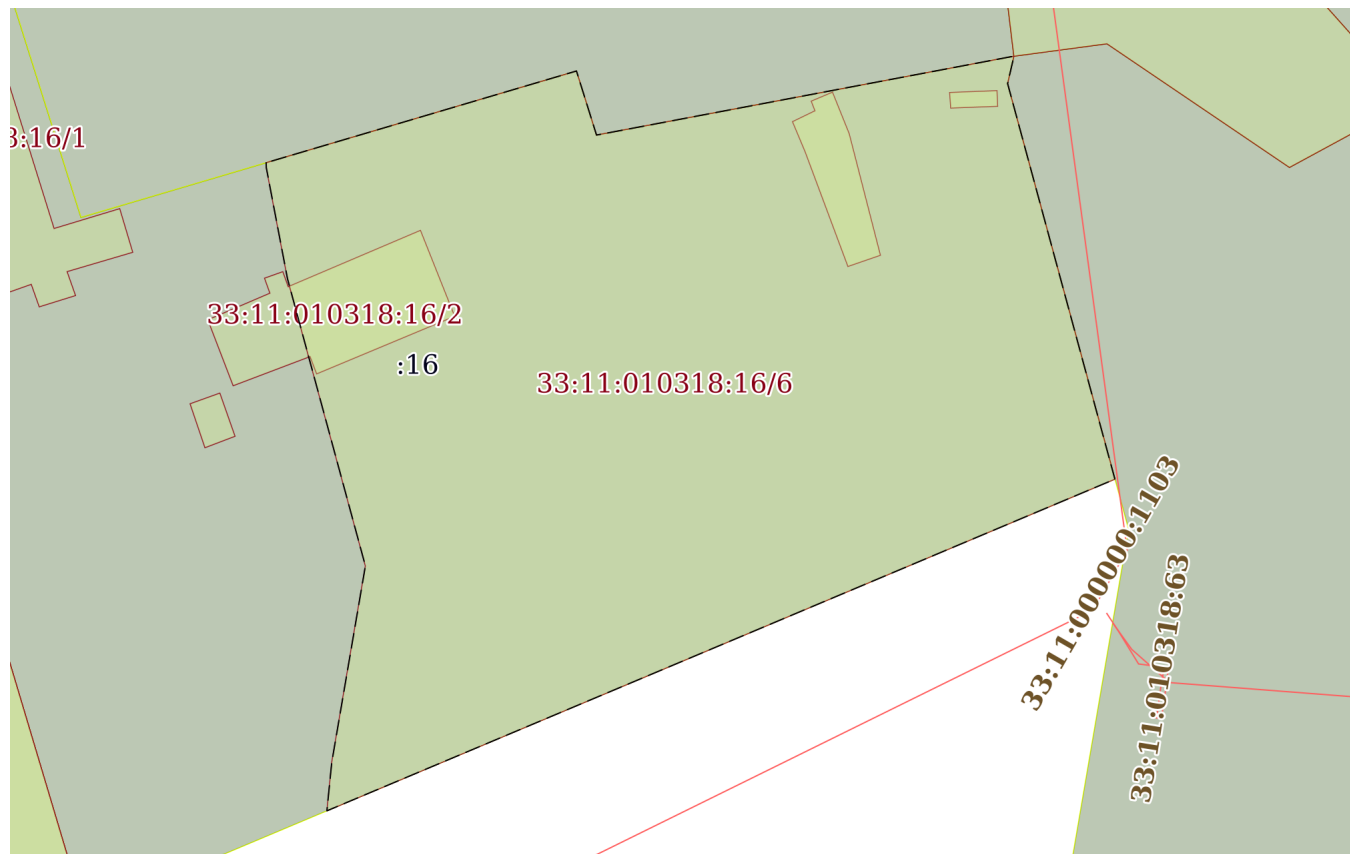
21.09.2023г. № КУВИ-001/2023-215848328

Кадастровый номер:

33:11:010318:16

План (чертеж, схема) части земельного участка

Учетный номер части: 33:11:010318:16/6



Масштаб 1:1000

Условные обозначения:



ДОКУМЕНТ ПОДПИСАН
ЭЛЕКТРОННОЙ ПОДПИСЬЮ

Сертификат: 00ВВ056В7401СВ38D2В3576АСDС8425108

Владелец: ФЕДЕРАЛЬНАЯ СЛУЖБА ГОСУДАРСТВЕННОЙ

РЕГИСТРАЦИИ, КАДАСТРА И КАРТОГРАФИИ

Действителен: с 27.06.2023 по 19.09.2024

полное наименование должности

инициалы, фамилия

Выписка из Единого государственного реестра недвижимости об объекте недвижимости
Сведения о частях земельного участка

Земельный участок			
вид объекта недвижимости			
Лист № 1 раздела 4.1	Всего листов раздела 4.1: 2	Всего разделов: 8	Всего листов выписки: 22
21.09.2023г. № КУВИ-001/2023-215848328			
Кадастровый номер:		33:11:010318:16	

Учетный номер части	Площадь, м2	Содержание ограничения в использовании или ограничения права на объект недвижимости или обременения объекта недвижимости
1	2	3
33:11:010318:16/1	954	данные отсутствуют
33:11:010318:16/2	358	данные отсутствуют
33:11:010318:16/3	26	данные отсутствуют
33:11:010318:16/4	124	данные отсутствуют
33:11:010318:16/5	13	данные отсутствуют
33:11:010318:16/6	7400	вид ограничения (обременения): ограничения прав на земельный участок, предусмотренные статьей 56 Земельного кодекса Российской Федерации; Срок действия: не установлен; реквизиты документа-основания: решение главного государственного санитарного врача по Владимирской области по установлению границ санитарно-защитной зоны предприятия от 19.11.2021 № 60 выдан: Управление Роспотребнадзора по Владимирской области; Содержание ограничения (обременения): Постановлением Правительства РФ от 3 марта 2018 г №222 "Об утверждении Правил установления санитарно-защитных зон и использования земельных участков, расположенных в границах санитарно-защитных зон": в границах санитарно-защитной зоны не допускается использования земельных участков в целях: а) размещения жилой застройки, включая отдельные жилые дома, ландшафтно-рекреационные зоны, зоны отдыха, территории курортов, санаториев и домов отдыха, территорий садоводческих товариществ и коттеджной застройки, коллективных или индивидуальных дачных и садово-огородных участков, объектов образовательного и медицинского назначения, спортивных сооружений, детские площадки, организаций отдыха детей и их оздоровления; б) размещения объектов для производства и хранения лекарственных средств, объектов пищевых отраслей промышленности, оптовых складов продовольственного сырья и пищевой продукции, комплексов водопроводных сооружений для подготовки и хранения питьевой воды, использования земельных участков в целях производства, хранения и переработки сельскохозяйственной продукции, предназначенной для дальнейшего использования в качестве пищевой продукции.; Реестровый номер границы: 33:11-6.833; Вид объекта реестра границ: Зона с особыми условиями использования территории; Вид зоны по документу: Санитарно-защитная зона для площадки ООО "ФОЛИЕ"(производство полиэтиленовой пленки), расположенной по адресу: Владимирская обл., Судогодский р-н, г.Судогда, ул.Труда, д.3Б (юридический адрес предприятия), КН земельного участка 33:11:010318:59; Тип зоны: Санитарно-защитная зона предприятий, сооружений и иных объектов; Номер: 33:11

 ДОКУМЕНТ ПОДПИСАН ЭЛЕКТРОННОЙ ПОДПИСЬЮ Сертификат: 00BV056B7401CB38D2B3576ACDC8425108 Владелец: ФЕДЕРАЛЬНАЯ СЛУЖБА ГОСУДАРСТВЕННОЙ РЕГИСТРАЦИИ, КАДАСТРА И КАРТОГРАФИИ Действителен: с 27.06.2023 по 19.09.2024	полное наименование должности	инициалы, фамилия
---	-------------------------------	-------------------

Земельный участок			
вид объекта недвижимости			
Лист № 2 раздела 4.1	Всего листов раздела 4.1: 2	Всего разделов: 8	Всего листов выписки: 22

21.09.2023г. № КУВИ-001/2023-215848328

Кадастровый номер:

33:11:010318:16

	Весь	<p>вид ограничения (обременения): ограничения прав на земельный участок, предусмотренные статьей 56 Земельного кодекса Российской Федерации; Срок действия: не установлен; реквизиты документа-основания: карта (план) зоны с особыми условиями использования территорий- зоны санитарной охраны артезианской скважины №79956 (3 пояс) ООО "Судогодская" г. Судогда МО город Судогда (городское поселение) Судогодского района Владимирской области от 01.03.2017 № б/н выдан: ООО "Бюро кадастровых инженеров" КИ Сидоров Николай Владимирович; Содержание ограничения (обременения): Мероприятия по третьему поясу ЗСО определены Проектом зон санитарной охраны источника водоснабжения и водопроводов питьевого назначения ООО «Судогодская» 2010 год. К основным мероприятиям на территории третьего пояса ЗСО относятся следующие:- производить новое строительство при обязательном согласовании с органами санитарного надзора; -не производить разработку недр земли; -своевременно производить откачку нечистот из выгребов; -своевременно вывозить твердые бытовые отходы; -выполнять мероприятия по санитарному благоустройству территории; - размещение складов горюче-смазочных материалов, ядохимикатов и минеральных удобрений, накопителей промстоков, шламохранилищ и других объектов, обуславливающих опасность химического загрязнения подземных вод, допускается при условии выполнения специальных мероприятий по защите водоносного горизонта от загрязнения при наличии санитарно-эпидемиологических заключений органов санитарного надзора, выданного с учетом заключения органов геологического контроля; -выявлять, тампонировать или восстанавливать старые и бездействующие артезианские скважины, представляющие потенциальную опасность в части загрязнения водоносного горизонта; -не производить закачку отработанных вод в подземные горизонты;-не производить подземного складирования твердых отходов;- не допускать размещения кладбищ, скотомогильников, полей ассенизации, полей фильтрации, навозохранилищ, силосных траншей, животноводческих и птицеводческих, предприятий и других объектов, обуславливающих опасность микробного загрязнения подземных вод не допускать применения удобрений и ядохимикатов не допускать рубку леса главного пользования и реконструкции; -регулярно очищать территорию от стихийных свалок мусора; - выполнять мероприятия по обеспечению надлежащего санитарного состояния железнодорожных путей.; Реестровый номер границы: 33.11.2.156</p>
--	------	--



ДОКУМЕНТ ПОДПИСАН
ЭЛЕКТРОННОЙ ПОДПИСЬЮ

Сертификат: 00BV056B7401CB38D2B3576ACDC8425108

Владелец: ФЕДЕРАЛЬНАЯ СЛУЖБА ГОСУДАРСТВЕННОЙ

РЕГИСТРАЦИИ, КАДАСТРА И КАРТОГРАФИИ

Действителен: с 27.06.2023 по 19.09.2024

полное наименование должности

инициалы, фамилия

Выписка из Единого государственного реестра недвижимости об объекте недвижимости

Сведения о частях земельного участка

Земельный участок			
вид объекта недвижимости			
Лист № 1 раздела 4.2	Всего листов раздела 4.2: 6	Всего разделов: 8	Всего листов выписки: 22
21.09.2023г. № КУВИ-001/2023-215848328			
Кадастровый номер:		33:11:010318:16	

Сведения о характерных точках границы части (частей) земельного участка				
Учетный номер части: 33:11:010318:16/1				
Система координат МСК-33				
Номер точки	Координаты, м		Описание закрепления на местности	Средняя квадратичная погрешность определения координат характерных точек границ земельного участка, м
	X	Y		
1	2	3	4	5
1	172507.37	252859.06	-	0.3
2	172505.86	252854.21	-	0.3
3	172508.88	252853.14	-	0.3
4	172504.36	252840.38	-	0.3
5	172549.51	252826.34	-	0.3
6	172555.73	252843.9	-	0.3
7	172516.35	252856.19	-	0.3
8	172519.01	252864.99	-	0.3
9	172513.17	252866.73	-	0.3
10	172510.58	252857.93	-	0.3
1	172507.37	252859.06	-	0.3

полное наименование должности	 ДОКУМЕНТ ПОДПИСАН ЭЛЕКТРОННОЙ ПОДПИСЬЮ	инициалы, фамилия
	Сертификат: 00BV056B7401CB38D2B3576ACDC8425108 Владелец: ФЕДЕРАЛЬНАЯ СЛУЖБА ГОСУДАРСТВЕННОЙ РЕГИСТРАЦИИ, КАДАСТРА И КАРТОГРАФИИ Действителен: с 27.06.2023 по 19.09.2024	

Земельный участок			
вид объекта недвижимости			

Лист № 2 раздела 4.2	Всего листов раздела 4.2: 6	Всего разделов: 8	Всего листов выписки: 22
----------------------	-----------------------------	-------------------	--------------------------

21.09.2023г. № КУВИ-001/2023-215848328

Кадастровый номер:	33:11:010318:16
--------------------	-----------------

Сведения о характерных точках границы части (частей) земельного участка

Учетный номер части: 33:11:010318:16/2

Система координат МСК-33

Номер точки	Координаты, м		Описание закрепления на местности	Средняя квадратичная погрешность определения координат характерных точек границ земельного участка, м
	X	Y		
1	2	3	4	5
1	172504.11	252876.81	-	0.3
2	172507.68	252885.13	-	0.3
3	172509.69	252884.41	-	0.3
4	172510.56	252886.85	-	0.3
5	172508.55	252887.57	-	0.3
6	172516.1	252905.3	-	0.3
7	172504.59	252909.88	-	0.3
8	172496.87	252891.39	-	0.3
9	172499.19	252890.51	-	0.3
10	172495.28	252880.2	-	0.3
1	172504.11	252876.81	-	0.3



ДОКУМЕНТ ПОДПИСАН
ЭЛЕКТРОННОЙ ПОДПИСЬЮ

Сертификат: 00ВВ056В7401СВ38D2В3576АСDC8425108

Владелец: ФЕДЕРАЛЬНАЯ СЛУЖБА ГОСУДАРСТВЕННОЙ

РЕГИСТРАЦИИ, КАДАСТРА И КАРТОГРАФИИ

Действителен: с 27.06.2023 по 19.09.2024

полное наименование должности

инициалы, фамилия

Земельный участок				
вид объекта недвижимости				
Лист № 3 раздела 4.2		Всего листов раздела 4.2: 6		Всего разделов: 8
21.09.2023г. № КУВИ-001/2023-215848328				
Кадастровый номер:			33:11:010318:16	
Сведения о характерных точках границы части (частей) земельного участка				
Учетный номер части: 33:11:010318:16/3				
Система координат МСК-33				
Номер точки	Координаты, м		Описание закрепления на местности	Средняя квадратичная погрешность определения координат характерных точек границ земельного участка, м
	X	Y		
1	2	3	4	5
1	172492.85	252874.43	-	0.3
2	172494.28	252878.41	-	0.3
3	172488.5	252880.44	-	0.3
4	172486.97	252876.42	-	0.3
1	172492.85	252874.43	-	0.3



ДОКУМЕНТ ПОДПИСАН
ЭЛЕКТРОННОЙ ПОДПИСЬЮ

Сертификат: 00ВВ056В7401СВ38D2В3576АСDС8425108

Владелец: ФЕДЕРАЛЬНАЯ СЛУЖБА ГОСУДАРСТВЕННОЙ
РЕГИСТРАЦИИ, КАДАСТРА И КАРТОГРАФИИ
Действителен: с 27.06.2023 по 19.09.2024

полное наименование должности

инициалы, фамилия

Земельный участок			
вид объекта недвижимости			
Лист № 4 раздела 4.2	Всего листов раздела 4.2: 6	Всего разделов: 8	Всего листов выписки: 22

21.09.2023г. № КУВИ-001/2023-215848328

Кадастровый номер: 33:11:010318:16

Сведения о характерных точках границы части (частей) земельного участка			
Учетный номер части: 33:11:010318:16/4			
Система координат МСК-33			

Номер точки	Координаты, м		Описание закрепления на местности	Средняя квадратичная погрешность определения координат характерных точек границ земельного участка, м
	X	Y		
1	2	3	4	5
1	172534.63	252960.53	-	0.3
2	172529.09	252962.76	-	0.3
3	172512.77	252966.95	-	0.3
4	172511.27	252962.6	-	0.3
5	172526.62	252956.88	-	0.3
6	172530.68	252955.18	-	0.3
7	172532.14	252958.19	-	0.3
8	172533.43	252957.69	-	0.3
1	172534.63	252960.53	-	0.3



ДОКУМЕНТ ПОДПИСАН
ЭЛЕКТРОННОЙ ПОДПИСЬЮ

Сертификат: 00ВВ056В7401СВ38D2В3576АСDC8425108

Владелец: ФЕДЕРАЛЬНАЯ СЛУЖБА ГОСУДАРСТВЕННОЙ
РЕГИСТРАЦИИ, КАДАСТРА И КАРТОГРАФИИ
Действителен: с 27.06.2023 по 19.09.2024

полное наименование должности

инициалы, фамилия

Земельный участок				
вид объекта недвижимости				
Лист № 5 раздела 4.2		Всего листов раздела 4.2: 6		Всего разделов: 8
21.09.2023г. № КУВИ-001/2023-215848328				
Кадастровый номер:			33:11:010318:16	
Сведения о характерных точках границы части (частей) земельного участка				
Учетный номер части: 33:11:010318:16/5				
Система координат МСК-33				
Номер точки	Координаты, м		Описание закрепления на местности	Средняя квадратичная погрешность определения координат характерных точек границ земельного участка, м
	X	Y		
1	2	3	4	5
1	172534.59	252976.24	-	0.3
2	172534.84	252982.58	-	0.3
3	172532.75	252982.67	-	0.3
4	172532.51	252976.38	-	0.3
1	172534.59	252976.24	-	0.3



ДОКУМЕНТ ПОДПИСАН
ЭЛЕКТРОННОЙ ПОДПИСЬЮ

Сертификат: 00ВВ056В7401СВ38D2В3576АСDС8425108

Владелец: ФЕДЕРАЛЬНАЯ СЛУЖБА ГОСУДАРСТВЕННОЙ
РЕГИСТРАЦИИ, КАДАСТРА И КАРТОГРАФИИ
Действителен: с 27.06.2023 по 19.09.2024

полное наименование должности

инициалы, фамилия

Земельный участок			
вид объекта недвижимости			
Лист № 6 раздела 4.2	Всего листов раздела 4.2: 6	Всего разделов: 8	Всего листов выписки: 22

21.09.2023г. № КУВИ-001/2023-215848328

Кадастровый номер:

33:11:010318:16

Сведения о характерных точках границы части (частей) земельного участка

Учетный номер части: 33:11:010318:16/6

Система координат

Номер точки	Координаты, м		Описание закрепления на местности	Средняя квадратичная погрешность определения координат характерных точек границ земельного участка, м
	X	Y		
1	2	3	4	5
1	172525.17	252884.61	-	-
2	172537.47	252926.21	-	-
3	172528.88	252928.9	-	-
4	172539.46	252984.85	-	-
5	172535.78	252984	-	-
6	172482.74	252998.38	-	-
7	172438.27	252892.76	-	-
8	172444.76	252893.41	-	-
9	172471.11	252897.92	-	-
10	172509.61	252887.48	-	-
11	172524.5	252884.64	-	-
1	172525.17	252884.61	-	-



ДОКУМЕНТ ПОДПИСАН
ЭЛЕКТРОННОЙ ПОДПИСЬЮ

Сертификат: 00ВВ056В7401СВ38D2В3576АСDС8425108

Владелец: ФЕДЕРАЛЬНАЯ СЛУЖБА ГОСУДАРСТВЕННОЙ

РЕГИСТРАЦИИ, КАДАСТРА И КАРТОГРАФИИ

Действителен: с 27.06.2023 по 19.09.2024

полное наименование должности

инициалы, фамилия