

Филиал публично-правовой компании "Роскадастр" по Смоленской области
полное наименование органа регистрации прав
Выписка из Единого государственного реестра недвижимости об объекте недвижимости



Сведения о характеристиках объекта недвижимости

На основании запроса от 05.09.2023, поступившего на рассмотрение 05.09.2023, сообщаем, что согласно записям Единого государственного реестра недвижимости:

Раздел 1 Лист 1

Земельный участок			
вид объекта недвижимости			

Лист № 1 раздела 1	Всего листов раздела 1: 3	Всего разделов: 8	Всего листов выписки: 22
--------------------	---------------------------	-------------------	--------------------------

07.09.2023г. № КУВИ-001/2023-202021021	
Кадастровый номер:	67:20:0020102:274
Номер кадастрового квартала:	67:20:0020102
Дата присвоения кадастрового номера:	21.03.2008

Ранее присвоенный государственный учетный номер:	данные отсутствуют
Местоположение:	Местоположение установлено относительно ориентира, расположенного за пределами участка. Ориентир д. Силинки. Участок находится примерно в 750 м, по направлению на северо-запад от ориентира. Почтовый адрес ориентира: Смоленская область, р-н. Темкинский, тер. сельское поселение Васильевское, тер. ТОО "Васильевское".
Площадь:	110500 +/- 2909
Кадастровая стоимость, руб.:	272935
Кадастровые номера расположенных в пределах земельного участка объектов недвижимости:	данные отсутствуют
Кадастровые номера объектов недвижимости, из которых образован объект недвижимости:	67:20:0000000:16
Кадастровые номера образованных объектов недвижимости:	данные отсутствуют
Категория земель:	Земли сельскохозяйственного назначения
Виды разрешенного использования:	Сельскохозяйственное использование
Сведения о кадастровом инженере:	данные отсутствуют
Сведения о лесах, водных объектах и об иных природных объектах, расположенных в пределах земельного участка:	данные отсутствуют
Сведения о том, что земельный участок полностью расположен в границах зоны с особыми условиями использования территории, территории объекта культурного наследия, публичного сервитута:	данные отсутствуют

 ДОКУМЕНТ ПОДПИСАН ЭЛЕКТРОННОЙ ПОДПИСЬЮ	Сертификат: 00BV056B7401CB38D2B3576ACDC8425108 Владелец: ФЕДЕРАЛЬНАЯ СЛУЖБА ГОСУДАРСТВЕННОЙ РЕГИСТРАЦИИ, КАДАСТРА И КАРТОГРАФИИ Действителен: с 27.06.2023 по 19.09.2024	инициалы, фамилия

Земельный участок			
вид объекта недвижимости			
Лист № 2 раздела 1	Всего листов раздела 1: 3	Всего разделов: 8	Всего листов выписки: 22
07.09.2023г. № КУВИ-001/2023-202021021			
Кадастровый номер:		67:20:0020102:274	
Сведения о том, что земельный участок расположен в границах особой экономической зоны, территории опережающего социально-экономического развития, зоны территориального развития в Российской Федерации, игровой зоны:		данные отсутствуют	
Сведения о том, что земельный участок расположен в границах особо охраняемой природной территории, охотничьих угодий, лесничеств:		данные отсутствуют	
Сведения о результатах проведения государственного земельного надзора:		данные отсутствуют	
Сведения о расположении земельного участка в границах территории, в отношении которой утвержден проект межевания территории:		данные отсутствуют	
Условный номер земельного участка:		данные отсутствуют	
Сведения о принятии акта и (или) заключении договора, предусматривающих предоставление в соответствии с земельным законодательством исполнительным органом государственным органом власти или органом местного самоуправления, находящегося в государственной или муниципальной собственности земельного участка для строительства наемного дома социального использования или наемного дома коммерческого использования:		данные отсутствуют	
Сведения о том, что земельный участок или земельные участки образованы на основании решения об изъятии земельного участка и (или) расположенного на нем объекта недвижимости для государственных или муниципальных нужд:		данные отсутствуют	
Сведения о том, что земельный участок образован из земель или земельного участка, государственная собственность на которые не разграничена:		данные отсутствуют	
Сведения о наличии земельного спора о местоположении границ земельных участков:		данные отсутствуют	
Статус записи об объекте недвижимости:		Сведения об объекте недвижимости имеют статус "актуальные"	
Особые отметки:		Сведения об ограничениях права на объект недвижимости, обременениях данного объекта, не зарегистрированных в реестре прав, ограничений прав и обременений недвижимого имущества: вид ограничения (обременения): ограничения прав на земельный участок, предусмотренные статьей 56	



ДОКУМЕНТ ПОДПИСАН
ЭЛЕКТРОННОЙ ПОДПИСЬЮ

Сертификат: 00BV056B7401CB38D2B3576ACDC8425108

Владелец: ФЕДЕРАЛЬНАЯ СЛУЖБА ГОСУДАРСТВЕННОЙ
РЕГИСТРАЦИИ, КАДАСТРА И КАРТОГРАФИИ
Действителен: с 27.06.2023 по 19.09.2024

полное наименование должности

инициалы, фамилия

Земельный участок			
вид объекта недвижимости			
Лист № 3 раздела 1	Всего листов раздела 1: 3	Всего разделов: 8	Всего листов выписки: 22
07.09.2023г. № КУВИ-001/2023-202021021			
Кадастровый номер:		67:20:0020102:274	
		Земельного кодекса Российской Федерации; срок действия: с 23.11.2016; реквизиты документа-основания: постановление от 26.03.1984 № 255 выдан: Совет Министров СССР. вид ограничения (обременения): ограничения прав на земельный участок, предусмотренные статьей 56 Земельного кодекса Российской Федерации; срок действия: с 05.12.2016; реквизиты документа-основания: постановление от 26.03.1984 № 255 выдан: Совет Министров СССР.	
Получатель выписки:		Базулина Кристина Сергеевна, действующий(ая) на основании документа "Доверенность" от имени заявителя Селиной Светланы Владимировны	

полное наименование должности	 ДОКУМЕНТ ПОДПИСАН ЭЛЕКТРОННОЙ ПОДПИСЬЮ Сертификат: 00ВВ056В7401СВ38D2В3576АСDС8425108 Владелец: ФЕДЕРАЛЬНАЯ СЛУЖБА ГОСУДАРСТВЕННОЙ РЕГИСТРАЦИИ, КАДАСТРА И КАРТОГРАФИИ Действителен: с 27.06.2023 по 19.09.2024	инициалы, фамилия
-------------------------------	---	-------------------

Выписка из Единого государственного реестра недвижимости об объекте недвижимости
Сведения о зарегистрированных правах

Земельный участок			
вид объекта недвижимости			
Лист № 1 раздела 2	Всего листов раздела 2: 3	Всего разделов: 8	Всего листов выписки: 22
07.09.2023г. № КУВИ-001/2023-202021021			
Кадастровый номер:		67:20:0020102:274	
1	Правообладатель (правообладатели):	1.1	Кабакова Виктория Валерьевна, 01.09.1969, Ташкент, Российская Федерация, СНИЛС 017-927-492 80 Паспорт гражданина Российской Федерации серия 45 14 №952013, выдан 04.12.2014, отделом УФМС России по гор.Москве по району Выхино-Жулебино
	Сведения о возможности предоставления третьим лицам персональных данных физического лица:	1.1.1	данные отсутствуют
2	Вид, номер, дата и время государственной регистрации права:	2.1	Собственность 67-67-02/210/2012-390 02.10.2012 00:00:00
3	Сведения об осуществлении государственной регистрации сделки, права без необходимого в силу закона согласия третьего лица, органа:	3.1	данные отсутствуют
4	Ограничение прав и обременение объекта недвижимости:		
4.1	вид:	Ипотека	
	дата государственной регистрации:	03.07.2014 00:00:00	
	номер государственной регистрации:	67-67-02/096/2014-440	
	срок, на который установлены ограничение прав и обременение объекта недвижимости:	Срок действия с 03.07.2014 по 19.12.2014 с 03.07.2014 по 19.12.2014	
	лицо, в пользу которого установлены ограничение прав и обременение объекта недвижимости:	Закрытое акционерное общество Акционерный коммерческий банк "ТУСАР", ИНН: 7708000628, ОГРН: 1027739482242	
	сведения о возможности предоставления третьим лицам персональных данных физического лица	данные отсутствуют	
	основание государственной регистрации:	Договор об ипотеке, заключенный в г.Москва, № 60и/14, выдан 24.06.2014, дата государственной регистрации: 03.07.2014, номер государственной регистрации: 67-67-02/096/2014-440	
	сведения об осуществлении государственной регистрации сделки, права, ограничения права без необходимого в силу закона согласия третьего лица, органа:	данные отсутствуют	
	сведения об управлении залогом и о договоре управления залогом, если такой договор заключен для управления ипотекой:	данные отсутствуют	



ДОКУМЕНТ ПОДПИСАН
ЭЛЕКТРОННОЙ ПОДПИСЬЮ

Сертификат: 00ВВ056В7401СВ38D2В3576АСDС8425108

Владелец: ФЕДЕРАЛЬНАЯ СЛУЖБА ГОСУДАРСТВЕННОЙ

РЕГИСТРАЦИИ, КАДАСТРА И КАРТОГРАФИИ

Действителен: с 27.06.2023 по 19.09.2024

полное наименование должности

инициалы, фамилия

Земельный участок		
вид объекта недвижимости		
Лист № 2 раздела 2	Всего листов раздела 2: 3	
Всего разделов: 8	Всего листов выписки: 22	
07.09.2023г. № КУВИ-001/2023-202021021		
Кадастровый номер:	67:20:0020102:274	
	сведения о депозитарии, который осуществляет хранение обездвиженной документарной закладной или электронной закладной:	
	ведения о внесении изменений или дополнений в регистрационную запись об ипотеке:	
5	Договоры участия в долевом строительстве:	не зарегистрировано
6	Заявленные в судебном порядке права требования:	данные отсутствуют
7	Сведения о возможности предоставления третьим лицам персональных данных физического лица	данные отсутствуют
8	Сведения о возражении в отношении зарегистрированного права:	данные отсутствуют
9	Сведения о наличии решения об изъятии объекта недвижимости для государственных и муниципальных нужд:	данные отсутствуют
10	Сведения о невозможности государственной регистрации без личного участия правообладателя или его законного представителя:	данные отсутствуют
11	Правопритязания и сведения о наличии поступивших, но не рассмотренных заявлений о проведении государственной регистрации права (перехода, прекращения права), ограничения права или обременения объекта недвижимости, сделки в отношении объекта недвижимости:	отсутствуют



ДОКУМЕНТ ПОДПИСАН
ЭЛЕКТРОННОЙ ПОДПИСЬЮ

Сертификат: 00ВВ056В7401СВ38D2В3576АСDС8425108

Владелец: ФЕДЕРАЛЬНАЯ СЛУЖБА ГОСУДАРСТВЕННОЙ
РЕГИСТРАЦИИ, КАДАСТРА И КАРТОГРАФИИ
Действителен: с 27.06.2023 по 19.09.2024

полное наименование должности

инициалы, фамилия

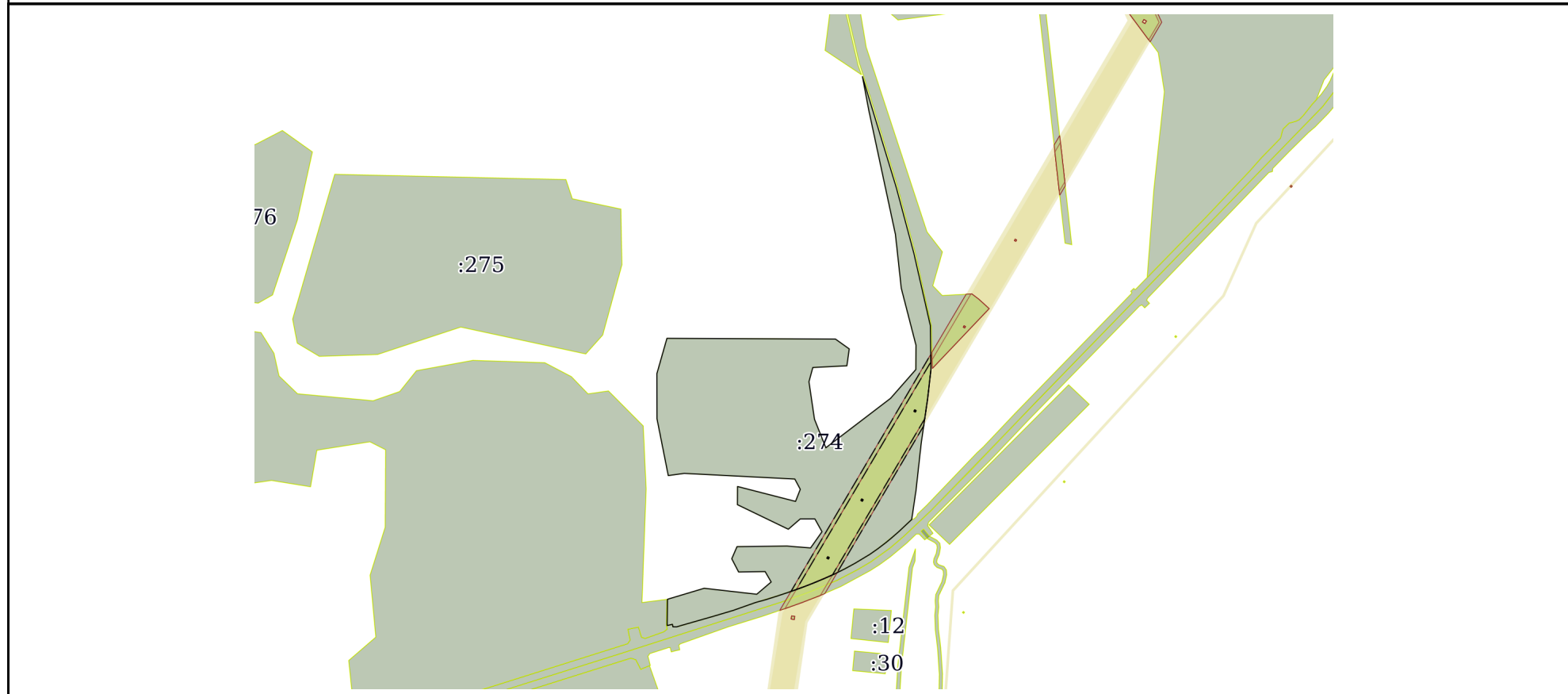
Земельный участок			
вид объекта недвижимости			
Лист № 3 раздела 2	Всего листов раздела 2: 3	Всего разделов: 8	Всего листов выписки: 22
07.09.2023г. № КУВИ-001/2023-202021021			
Кадастровый номер:		67:20:0020102:274	
11	Сведения о невозможности государственной регистрации перехода, прекращения, ограничения права на земельный участок из земель сельскохозяйственного назначения:	данные отсутствуют	

полное наименование должности		ДОКУМЕНТ ПОДПИСАН ЭЛЕКТРОННОЙ ПОДПИСЬЮ	инициалы, фамилия
	Сертификат: 00ВВ056В7401СВ38D2В3576АСDС8425108 Владелец: ФЕДЕРАЛЬНАЯ СЛУЖБА ГОСУДАРСТВЕННОЙ РЕГИСТРАЦИИ, КАДАСТРА И КАРТОГРАФИИ Действителен: с 27.06.2023 по 19.09.2024		


Выписка из Единого государственного реестра недвижимости об объекте недвижимости
 Описание местоположения земельного участка

Земельный участок			
вид объекта недвижимости			
Лист № 1 раздела 3	Всего листов раздела 3: 1	Всего разделов: 8	Всего листов выписки: 22
07.09.2023г. № КУВИ-001/2023-202021021			
Кадастровый номер:		67:20:0020102:274	

План (чертеж, схема) земельного участка



Масштаб 1:9000 Условные обозначения:

 ДОКУМЕНТ ПОДПИСАН ЭЛЕКТРОННОЙ ПОДПИСЬЮ Сертификат: 00ВВ056В7401СВ38D2В3576АСDС8425108 Владелец: ФЕДЕРАЛЬНАЯ СЛУЖБА ГОСУДАРСТВЕННОЙ РЕГИСТРАЦИИ, КАДАСТРА И КАРТОГРАФИИ Действителен: с 27.06.2023 по 19.09.2024	инициалы, фамилия
полное наименование должности	

Выписка из Единого государственного реестра недвижимости об объекте недвижимости

Описание местоположения земельного участка

Земельный участок			
вид объекта недвижимости			
Лист № 1 раздела 3.1	Всего листов раздела 3.1: 4	Всего разделов: 8	Всего листов выписки: 22
07.09.2023г. № КУВИ-001/2023-202021021			
Кадастровый номер:		67:20:0020102:274	

Описание местоположения границ земельного участка							
№ п/п	Номер точки		Дирекционный угол	Горизонтальное проложение, м	Описание закрепления на местности	Кадастровые номера смежных участков	Сведения об адресах правообладателей смежных земельных участков
	начальная	конечная					
1	2	3	4	5	6	7	8
1	1.1.1	1.1.2	228°59.4`	14.74	данные отсутствуют	67:20:0020102:211	данные отсутствуют
2	1.1.2	1.1.3	230°28.5`	10.45	данные отсутствуют	67:20:0020102:211	данные отсутствуют
3	1.1.3	1.1.4	232°46.2`	15.9	данные отсутствуют	67:20:0020102:211	данные отсутствуют
4	1.1.4	1.1.5	235°1.9`	14.29	данные отсутствуют	67:20:0020102:211	данные отсутствуют
5	1.1.5	1.1.6	238°56.6`	26.32	данные отсутствуют	67:20:0020102:211	данные отсутствуют
6	1.1.6	1.1.7	241°16.8`	17.48	данные отсутствуют	67:20:0020102:211	данные отсутствуют
7	1.1.7	1.1.8	243°26.9`	17.88	данные отсутствуют	67:20:0020102:211	данные отсутствуют
8	1.1.8	1.1.9	245°59.8`	17.41	данные отсутствуют	67:20:0020102:211	данные отсутствуют
9	1.1.9	1.1.10	247°34.1`	19.6	данные отсутствуют	67:20:0020102:211	данные отсутствуют
10	1.1.10	1.1.11	248°44.9`	13.71	данные отсутствуют	67:20:0020102:211	данные отсутствуют
11	1.1.11	1.1.12	250°5.5`	11.19	данные отсутствуют	67:20:0020102:211	данные отсутствуют
12	1.1.12	1.1.13	250°21.4`	11.84	данные отсутствуют	67:20:0020102:211	данные отсутствуют
13	1.1.13	1.1.14	251°33.9`	20.68	данные отсутствуют	67:20:0020102:211	данные отсутствуют
14	1.1.14	1.1.15	252°26.0`	17.93	данные отсутствуют	67:20:0020102:211	данные отсутствуют
15	1.1.15	1.1.16	254°48.5`	14.92	данные отсутствуют	67:20:0020102:211	данные отсутствуют
16	1.1.16	1.1.17	250°33.5`	36.93	данные отсутствуют	67:20:0020102:211	данные отсутствуют
17	1.1.17	1.1.18	253°28.0`	32.22	данные отсутствуют	67:20:0020102:211	данные отсутствуют
18	1.1.18	1.1.19	254°4.4`	53.03	данные отсутствуют	67:20:0020102:211	данные отсутствуют
19	1.1.19	1.1.20	251°52.7`	4.05	данные отсутствуют	67:20:0020102:211	данные отсутствуют
20	1.1.20	1.1.21	270°30.2`	5.68	данные отсутствуют	67:20:0020102:211	данные отсутствуют
21	1.1.21	1.1.22	347°0.3`	4	данные отсутствуют	67:20:0020102:211	данные отсутствуют
22	1.1.22	1.1.23	256°20.4`	8.13	данные отсутствуют	67:20:0020102:211	данные отсутствуют



ДОКУМЕНТ ПОДПИСАН
ЭЛЕКТРОННОЙ ПОДПИСЬЮ

Сертификат: 00BV056B7401CB38D2B3576ACDC8425108

Владелец: ФЕДЕРАЛЬНАЯ СЛУЖБА ГОСУДАРСТВЕННОЙ

РЕГИСТРАЦИИ, КАДАСТРА И КАРТОГРАФИИ

Действителен: с 27.06.2023 по 19.09.2024

полное наименование должности

инициалы, фамилия

Земельный участок

вид объекта недвижимости

Лист № 2 раздела 3.1

Всего листов раздела 3.1: 4

Всего разделов: 8

Всего листов выписки: 22

07.09.2023г. № КУВИ-001/2023-202021021

Кадастровый номер:

67:20:0020102:274

1	2	3	4	5	6	7	8
23	1.1.23	1.1.24	0°41.3`	40	данные отсутствуют	данные отсутствуют	данные отсутствуют
24	1.1.24	1.1.25	73°19.3`	58.26	данные отсутствуют	данные отсутствуют	данные отсутствуют
25	1.1.25	1.1.26	96°28.6`	80.5	данные отсутствуют	данные отсутствуют	данные отсутствуют
26	1.1.26	1.1.27	49°37.9`	28.81	данные отсутствуют	данные отсутствуют	данные отсутствуют
27	1.1.27	1.1.28	329°53.8`	18.26	данные отсутствуют	данные отсутствуют	данные отсутствуют
28	1.1.28	1.1.29	269°8.9`	40.36	данные отсутствуют	данные отсутствуют	данные отсутствуют
29	1.1.29	1.1.30	332°31.9`	22.68	данные отсутствуют	данные отсутствуют	данные отсутствуют
30	1.1.30	1.1.31	23°28.3`	20.14	данные отсутствуют	данные отсутствуют	данные отсутствуют
31	1.1.31	1.1.32	89°20.2`	76.08	данные отсутствуют	данные отсутствуют	данные отсутствуют
32	1.1.32	1.1.33	94°36.4`	35.99	данные отсутствуют	данные отсутствуют	данные отсутствуют
33	1.1.33	1.1.34	35°7.4`	30.17	данные отсутствуют	данные отсутствуют	данные отсутствуют
34	1.1.34	1.1.35	330°58.2`	22.26	данные отсутствуют	данные отсутствуют	данные отсутствуют
35	1.1.35	1.1.36	269°55.4`	22.32	данные отсутствуют	данные отсутствуют	данные отсутствуют
36	1.1.36	1.1.37	229°11.0`	23.94	данные отсутствуют	данные отсутствуют	данные отсутствуют
37	1.1.37	1.1.38	295°45.2`	85.98	данные отсутствуют	данные отсутствуют	данные отсутствуют
38	1.1.38	1.1.39	0°18.7`	27.67	данные отсутствуют	данные отсутствуют	данные отсутствуют
39	1.1.39	1.1.40	104°23.3`	91.15	данные отсутствуют	данные отсутствуют	данные отсутствуют
40	1.1.40	1.1.41	21°28.0`	19.73	данные отсутствуют	данные отсутствуют	данные отсутствуют
41	1.1.41	1.1.42	331°53.3`	17.72	данные отсутствуют	данные отсутствуют	данные отсутствуют
42	1.1.42	1.1.43	272°55.5`	168.51	данные отсутствуют	данные отсутствуют	данные отсутствуют
43	1.1.43	1.1.44	262°12.4`	24.49	данные отсутствуют	данные отсутствуют	данные отсутствуют
44	1.1.44	1.1.45	348°45.7`	88.1	данные отсутствуют	данные отсутствуют	данные отсутствуют
45	1.1.45	1.1.46	359°51.0`	68.59	данные отсутствуют	данные отсутствуют	данные отсутствуют
46	1.1.46	1.1.47	15°53.9`	55.96	данные отсутствуют	данные отсутствуют	данные отсутствуют
47	1.1.47	1.1.48	90°14.8`	256.39	данные отсутствуют	данные отсутствуют	данные отсутствуют
48	1.1.48	1.1.49	125°30.4`	25.81	данные отсутствуют	данные отсутствуют	данные отсутствуют
49	1.1.49	1.1.50	187°54.5`	25.95	данные отсутствуют	данные отсутствуют	данные отсутствуют
50	1.1.50	1.1.51	267°7.0`	51.9	данные отсутствуют	данные отсутствуют	данные отсутствуют
51	1.1.51	1.1.52	195°15.4`	22.42	данные отсутствуют	данные отсутствуют	данные отсутствуют



ДОКУМЕНТ ПОДПИСАН
ЭЛЕКТРОННОЙ ПОДПИСЬЮ

Сертификат: 00BV056B7401CB38D2B3576ACDC8425108

Владелец: ФЕДЕРАЛЬНАЯ СЛУЖБА ГОСУДАРСТВЕННОЙ

РЕГИСТРАЦИИ, КАДАСТРА И КАРТОГРАФИИ

Действителен: с 27.06.2023 по 19.09.2024

полное наименование должности

инициалы, фамилия

Земельный участок
вид объекта недвижимости

Лист № 3 раздела 3.1

Всего листов раздела 3.1: 4

Всего разделов: 8

Всего листов выписки: 22

07.09.2023г. № КУВИ-001/2023-202021021

Кадастровый номер:

67:20:0020102:274

1	2	3	4	5	6	7	8
52	1.1.52	1.1.53	171°36.9'	57.61	данные отсутствуют	данные отсутствуют	данные отсутствуют
53	1.1.53	1.1.54	158°19.4'	46.81	данные отсутствуют	данные отсутствуют	данные отсутствуют
54	1.1.54	1.1.55	52°37.9'	123.89	данные отсутствуют	данные отсутствуют	данные отсутствуют
55	1.1.55	1.1.56	41°17.9'	58.27	данные отсутствуют	данные отсутствуют	данные отсутствуют
56	1.1.56	1.1.57	0°20.3'	37.16	данные отсутствуют	данные отсутствуют	данные отсутствуют
57	1.1.57	1.1.58	345°31.7'	89.27	данные отсутствуют	данные отсутствуют	данные отсутствуют
58	1.1.58	1.1.59	353°47.6'	82.42	данные отсутствуют	данные отсутствуют	данные отсутствуют
59	1.1.59	1.1.60	347°53.3'	193.36	данные отсутствуют	данные отсутствуют	данные отсутствуют
60	1.1.60	1.1.61	349°20.4'	52.01	данные отсутствуют	данные отсутствуют	данные отсутствуют
61	1.1.61	1.1.62	163°1.7'	176.56	данные отсутствуют	данные отсутствуют	данные отсутствуют
62	1.1.62	1.1.63	165°0.9'	103.3	данные отсутствуют	данные отсутствуют	данные отсутствуют
63	1.1.63	1.1.64	167°10.7'	112.88	данные отсутствуют	данные отсутствуют	данные отсутствуют
64	1.1.64	1.1.65	179°12.5'	66.59	данные отсутствуют	данные отсутствуют	данные отсутствуют
65	1.1.65	1.1.66	186°25.0'	43.57	данные отсутствуют	данные отсутствуют	данные отсутствуют
66	1.1.66	1.1.67	188°10.3'	70.28	данные отсутствуют	данные отсутствуют	данные отсутствуют
67	1.1.67	1.1.68	186°17.8'	71.67	данные отсутствуют	данные отсутствуют	данные отсутствуют
68	1.1.68	1.1.69	188°23.3'	44.83	данные отсутствуют	данные отсутствуют	данные отсутствуют
69	1.1.69	1.1.1	226°45.8'	27.56	данные отсутствуют	67:20:0020102:211	данные отсутствуют
70	1.2.70	1.2.71	120°42.8'	2.35	данные отсутствуют	67:20:0020102:75	данные отсутствуют
71	1.2.71	1.2.72	30°50.3'	2.34	данные отсутствуют	67:20:0020102:75	данные отсутствуют
72	1.2.72	1.2.73	300°42.8'	2.35	данные отсутствуют	67:20:0020102:75	данные отсутствуют
73	1.2.73	1.2.70	210°50.3'	2.34	данные отсутствуют	67:20:0020102:75	данные отсутствуют
74	1.3.74	1.3.75	120°30.2'	2.34	данные отсутствуют	67:20:0020102:76	данные отсутствуют
75	1.3.75	1.3.76	30°30.2'	2.34	данные отсутствуют	67:20:0020102:76	данные отсутствуют
76	1.3.76	1.3.77	300°30.2'	2.34	данные отсутствуют	67:20:0020102:76	данные отсутствуют
77	1.3.77	1.3.74	210°30.2'	2.34	данные отсутствуют	67:20:0020102:76	данные отсутствуют
78	1.4.78	1.4.79	120°30.2'	2.34	данные отсутствуют	67:20:0020102:77	данные отсутствуют
79	1.4.79	1.4.80	30°30.2'	2.34	данные отсутствуют	67:20:0020102:77	данные отсутствуют
80	1.4.80	1.4.81	300°22.7'	2.35	данные отсутствуют	67:20:0020102:77	данные отсутствуют



ДОКУМЕНТ ПОДПИСАН
ЭЛЕКТРОННОЙ ПОДПИСЬЮ

Сертификат: 00BV056B7401CB38D2B3576ACDC8425108

Владелец: ФЕДЕРАЛЬНАЯ СЛУЖБА ГОСУДАРСТВЕННОЙ

РЕГИСТРАЦИИ, КАДАСТРА И КАРТОГРАФИИ

Действителен: с 27.06.2023 по 19.09.2024

полное наименование должности

инициалы, фамилия

Земельный участок							
вид объекта недвижимости							
Лист № 4 раздела 3.1		Всего листов раздела 3.1: 4			Всего разделов: 8		Всего листов выписки: 22
07.09.2023г. № КУВИ-001/2023-202021021							
Кадастровый номер:				67:20:0020102:274			
1	2	3	4	5	6	7	8
81	1.4.81	1.4.78	210°17.5`	2.34	данные отсутствуют	67:20:0020102:77	данные отсутствуют

полное наименование должности	 <p>ДОКУМЕНТ ПОДПИСАН ЭЛЕКТРОННОЙ ПОДПИСЬЮ</p> <p>Сертификат: 00ВВ056В7401СВ38D2В3576АСDC8425108 Владелец: ФЕДЕРАЛЬНАЯ СЛУЖБА ГОСУДАРСТВЕННОЙ РЕГИСТРАЦИИ, КАДАСТРА И КАРТОГРАФИИ Действителен: с 27.06.2023 по 19.09.2024</p>	инициалы, фамилия

Выписка из Единого государственного реестра недвижимости об объекте недвижимости

Описание местоположения земельного участка

Земельный участок			
вид объекта недвижимости			
Лист № 1 раздела 3.2	Всего листов раздела 3.2: 4	Всего разделов: 8	Всего листов выписки: 22
07.09.2023г. № КУВИ-001/2023-202021021			
Кадастровый номер:		67:20:0020102:274	

Сведения о характерных точках границы земельного участка				
Система координат МСК 67				
Номер точки	Координаты, м		Описание закрепления на местности	Средняя квадратичная погрешность определения координат характерных точек границ земельного участка, м
	X	Y		
1	2	3	4	5
1	505278.81	2224940.38	-	0.3
2	505277.61	2224942.4	-	0.3
3	505279.62	2224943.6	-	0.3
4	505280.82	2224941.58	-	0.3
1	505278.81	2224940.38	-	0.3
1	505143.15	2224859.69	-	0.3
2	505141.96	2224861.71	-	0.3
3	505143.98	2224862.9	-	0.3
4	505145.17	2224860.88	-	0.3
1	505143.15	2224859.69	-	0.3
1	505055.26	2224808.02	-	0.3
2	505054.07	2224810.04	-	0.3
3	505056.09	2224811.23	-	0.3
4	505057.28	2224809.2	-	0.3
1	505055.26	2224808.02	-	0.3
1	505095.2	2224916.84	-	0.3
2	505085.53	2224905.72	-	0.3
3	505078.88	2224897.66	-	0.3
4	505069.26	2224885	-	0.3
5	505061.07	2224873.29	-	0.3
6	505047.49	2224850.74	-	0.3
7	505039.09	2224835.41	-	0.3



ДОКУМЕНТ ПОДПИСАН
ЭЛЕКТРОННОЙ ПОДПИСЬЮ

Сертификат: 00ВВ056В7401СВ38D2В3576АСDС8425108

Владелец: ФЕДЕРАЛЬНАЯ СЛУЖБА ГОСУДАРСТВЕННОЙ
РЕГИСТРАЦИИ, КАДАСТРА И КАРТОГРАФИИ
Действителен: с 27.06.2023 по 19.09.2024

полное наименование должности

инициалы, фамилия

Земельный участок

вид объекта недвижимости

Лист № 2 раздела 3.2

Всего листов раздела 3.2: 4

Всего разделов: 8

Всего листов выписки: 22

07.09.2023г. № КУВИ-001/2023-202021021

Кадастровый номер:

67:20:0020102:274

1	2	3	4	5
8	505031.1	2224819.42	-	0.3
9	505024.02	2224803.52	-	0.3
10	505016.54	2224785.4	-	0.3
11	505011.57	2224772.62	-	0.3
12	505007.76	2224762.1	-	0.3
13	505003.78	2224750.95	-	0.3
14	504997.24	2224731.33	-	0.3
15	504991.83	2224714.24	-	0.3
16	504987.92	2224699.84	-	0.3
17	504975.63	2224665.02	-	0.3
18	504966.46	2224634.13	-	0.3
19	504951.91	2224583.14	-	0.3
20	504950.65	2224579.29	-	0.3
21	504950.7	2224573.61	-	0.3
22	504954.6	2224572.71	-	0.3
23	504952.68	2224564.81	-	0.3
24	504992.68	2224565.29	-	0.3
25	505009.4	2224621.1	-	0.3
26	505000.32	2224701.09	-	0.3
27	505018.98	2224723.04	-	0.3
28	505034.78	2224713.88	-	0.3
29	505034.18	2224673.52	-	0.3
30	505054.3	2224663.06	-	0.3
31	505072.77	2224671.08	-	0.3
32	505073.65	2224747.15	-	0.3
33	505070.76	2224783.02	-	0.3
34	505095.44	2224800.38	-	0.3
35	505114.9	2224789.58	-	0.3
36	505114.87	2224767.26	-	0.3



ДОКУМЕНТ ПОДПИСАН
ЭЛЕКТРОННОЙ ПОДПИСЬЮ

Сертификат: 00ВВ056В7401СВ38D2В3576АСDС8425108

Владелец: ФЕДЕРАЛЬНАЯ СЛУЖБА ГОСУДАРСТВЕННОЙ

РЕГИСТРАЦИИ, КАДАСТРА И КАРТОГРАФИИ

Действителен: с 27.06.2023 по 19.09.2024

полное наименование должности

инициалы, фамилия

Земельный участок

вид объекта недвижимости

Лист № 3 раздела 3.2

Всего листов раздела 3.2: 4

Всего разделов: 8

Всего листов выписки: 22

07.09.2023г. № КУВИ-001/2023-202021021

Кадастровый номер:

67:20:0020102:274

1	2	3	4	5
37	505099.22	2224749.14	-	0.3
38	505136.58	2224671.7	-	0.3
39	505164.25	2224671.85	-	0.3
40	505141.6	2224760.14	-	0.3
41	505159.96	2224767.36	-	0.3
42	505175.59	2224759.01	-	0.3
43	505184.19	2224590.72	-	0.3
44	505180.87	2224566.46	-	0.3
45	505267.28	2224549.29	-	0.3
46	505335.87	2224549.11	-	0.3
47	505389.69	2224564.44	-	0.3
48	505388.59	2224820.83	-	0.3
49	505373.6	2224841.84	-	0.3
50	505347.9	2224838.27	-	0.3
51	505345.29	2224786.44	-	0.3
52	505323.66	2224780.54	-	0.3
53	505266.67	2224788.94	-	0.3
54	505223.17	2224806.23	-	0.3
55	505298.36	2224904.69	-	0.3
56	505342.14	2224943.15	-	0.3
57	505379.3	2224943.37	-	0.3
58	505465.74	2224921.06	-	0.3
59	505547.68	2224912.15	-	0.3
60	505736.74	2224871.58	-	0.3
61	505787.85	2224861.96	-	0.3
62	505618.98	2224913.5	-	0.3
63	505519.19	2224940.21	-	0.3
64	505409.12	2224965.26	-	0.3
65	505342.54	2224966.18	-	0.3



ДОКУМЕНТ ПОДПИСАН
ЭЛЕКТРОННОЙ ПОДПИСЬЮ

Сертификат: 00ВВ056В7401СВ38D2В3576АСDС8425108

Владелец: ФЕДЕРАЛЬНАЯ СЛУЖБА ГОСУДАРСТВЕННОЙ

РЕГИСТРАЦИИ, КАДАСТРА И КАРТОГРАФИИ

Действителен: с 27.06.2023 по 19.09.2024

полное наименование должности

инициалы, фамилия

Земельный участок

вид объекта недвижимости

Лист № 4 раздела 3.2

Всего листов раздела 3.2: 4

Всего разделов: 8

Всего листов выписки: 22

07.09.2023г. № КУВИ-001/2023-202021021

Кадастровый номер:

67:20:0020102:274

1	2	3	4	5
66	505299.24	2224961.31	-	0.3
67	505229.67	2224951.32	-	0.3
68	505158.43	2224943.46	-	0.3
69	505114.08	2224936.92	-	0.3
1	505095.2	2224916.84	-	0.3



ДОКУМЕНТ ПОДПИСАН
ЭЛЕКТРОННОЙ ПОДПИСЬЮ

Сертификат: 00ВВ056В7401СВ38D2В3576АСDC8425108

Владелец: ФЕДЕРАЛЬНАЯ СЛУЖБА ГОСУДАРСТВЕННОЙ

РЕГИСТРАЦИИ, КАДАСТРА И КАРТОГРАФИИ

Действителен: с 27.06.2023 по 19.09.2024

полное наименование должности

инициалы, фамилия


Выписка из Единого государственного реестра недвижимости об объекте недвижимости
Сведения о частях земельного участка

Земельный участок			
вид объекта недвижимости			
Лист № 1 раздела 4	Всего листов раздела 4: 2	Всего разделов: 8	Всего листов выписки: 22
07.09.2023г. № КУВИ-001/2023-202021021			
Кадастровый номер:		67:20:0020102:274	

План (чертеж, схема) части земельного участка Учетный номер части: 67:20:0020102:274/1



Масштаб 1:4000 Условные обозначения:

полное наименование должности	 ДОКУМЕНТ ПОДПИСАН ЭЛЕКТРОННОЙ ПОДПИСЬЮ	инициалы, фамилия
	Сертификат: 00ВВ056В7401СВ38D2В3576АСDC8425108 Владелец: ФЕДЕРАЛЬНАЯ СЛУЖБА ГОСУДАРСТВЕННОЙ РЕГИСТРАЦИИ, КАДАСТРА И КАРТОГРАФИИ Действителен: с 27.06.2023 по 19.09.2024	

Земельный участок

вид объекта недвижимости

Лист № 2 раздела 4

Всего листов раздела 4: 2

Всего разделов: 8

Всего листов выписки: 22

07.09.2023г. № КУВИ-001/2023-202021021

Кадастровый номер:

67:20:0020102:274

План (чертеж, схема) части земельного участка

Учетный номер части: 67:20:0020102:274/2



Масштаб 1:4000

Условные обозначения:

ДОКУМЕНТ ПОДПИСАН
ЭЛЕКТРОННОЙ ПОДПИСЬЮ

Сертификат: 00ВВ056В7401СВ38D2В3576АСDС8425108

Владелец: ФЕДЕРАЛЬНАЯ СЛУЖБА ГОСУДАРСТВЕННОЙ

РЕГИСТРАЦИИ, КАДАСТРА И КАРТОГРАФИИ

Действителен: с 27.06.2023 по 19.09.2024

полное наименование должности

инициалы, фамилия

Выписка из Единого государственного реестра недвижимости об объекте недвижимости
Сведения о частях земельного участка

Земельный участок			
вид объекта недвижимости			
Лист № 1 раздела 4.1	Всего листов раздела 4.1: 1	Всего разделов: 8	Всего листов выписки: 22
07.09.2023г. № КУВИ-001/2023-202021021			
Кадастровый номер:		67:20:0020102:274	

Учетный номер части	Площадь, м2	Содержание ограничения в использовании или ограничения права на объект недвижимости или обременения объекта недвижимости
1	2	3
67:20:0020102:274/1	12293	вид ограничения (обременения): ограничения прав на земельный участок, предусмотренные статьей 56 Земельного кодекса Российской Федерации; Срок действия: не установлен; реквизиты документа-основания: постановление от 26.03.1984 № 255 выдан: Совет Министров СССР; Содержание ограничения (обременения): Ограничения использования земельных участков в границах зоны с особыми условиями использования территории в соответствии с "Правилами установления охранных зон объектов электросетевого хозяйства и особых условий использования земельных участков, расположенных в границах таких зон", утвержденными Постановлением Правительства Российской Федерации от 24.02.2009г. № 160; Реестровый номер границы: 67.20.2.4
67:20:0020102:274/2	15789	вид ограничения (обременения): ограничения прав на земельный участок, предусмотренные статьей 56 Земельного кодекса Российской Федерации; Срок действия: не установлен; реквизиты документа-основания: постановление от 26.03.1984 № 255 выдан: Совет Министров СССР; Содержание ограничения (обременения): Ограничения использования земельных участков в границах зоны с особыми условиями использования территории в соответствии с "Правилами установления охранных зон объектов электросетевого хозяйства и особых условий использования земельных участков, расположенных в границах таких зон", утвержденными Постановлением Правительства Российской Федерации от 24.02.2009г. № 160; Реестровый номер границы: 67.00.2.23

полное наименование должности	 ДОКУМЕНТ ПОДПИСАН ЭЛЕКТРОННОЙ ПОДПИСЬЮ	инициалы, фамилия
	Сертификат: 00ВВ056В7401СВ38D2В3576АСDС8425108 Владелец: ФЕДЕРАЛЬНАЯ СЛУЖБА ГОСУДАРСТВЕННОЙ РЕГИСТРАЦИИ, КАДАСТРА И КАРТОГРАФИИ Действителен: с 27.06.2023 по 19.09.2024	

Выписка из Единого государственного реестра недвижимости об объекте недвижимости

Сведения о частях земельного участка

Земельный участок			
вид объекта недвижимости			
Лист № 1 раздела 4.2	Всего листов раздела 4.2: 4	Всего разделов: 8	Всего листов выписки: 22
07.09.2023г. № КУВИ-001/2023-202021021			
Кадастровый номер:		67:20:0020102:274	

Сведения о характерных точках границы части (частей) земельного участка

Учетный номер части: 67:20:0020102:274/1

Система координат МСК 67

Номер точки	Координаты, м		Описание закрепления на местности	Средняя квадратичная погрешность определения координат характерных точек границ земельного участка, м
	X	Y		
1	2	3	4	5
1	505278.81	2224940.38	-	0.3
2	505280.82	2224941.58	-	0.3
3	505279.62	2224943.6	-	0.3
4	505277.61	2224942.4	-	0.3
1	505278.81	2224940.38	-	0.3
1	505143.15	2224859.69	-	0.3
2	505145.17	2224860.88	-	0.3
3	505143.98	2224862.9	-	0.3
4	505141.96	2224861.71	-	0.3
1	505143.15	2224859.69	-	0.3
1	505055.26	2224808.02	-	0.3
2	505057.28	2224809.2	-	0.3
3	505056.09	2224811.23	-	0.3
4	505054.07	2224810.04	-	0.3
1	505055.26	2224808.02	-	0.3
1	505007.5	2224761.37	-	-
2	505007.76	2224762.1	-	0.3
3	505011.57	2224772.62	-	0.3
4	505016.54	2224785.4	-	0.3
5	505024.02	2224803.52	-	0.3
6	505029.73	2224816.33	-	-



ДОКУМЕНТ ПОДПИСАН
ЭЛЕКТРОННОЙ ПОДПИСЬЮ

Сертификат: 00BV056B7401CB38D2B3576ACDC8425108

Владелец: ФЕДЕРАЛЬНАЯ СЛУЖБА ГОСУДАРСТВЕННОЙ

РЕГИСТРАЦИИ, КАДАСТРА И КАРТОГРАФИИ

Действителен: с 27.06.2023 по 19.09.2024

полное наименование должности

инициалы, фамилия

Земельный участок				
вид объекта недвижимости				
Лист № 2 раздела 4.2		Всего листов раздела 4.2: 4		Всего разделов: 8
07.09.2023г. № КУВИ-001/2023-202021021				
Кадастровый номер:			67:20:0020102:274	
1	2	3	4	5
7	505267.22	2224956.71	-	-
8	505299.24	2224961.31	-	0.3
9	505342.54	2224966.18	-	0.3
10	505353.73	2224966.03	-	-
1	505007.5	2224761.37	-	-



ДОКУМЕНТ ПОДПИСАН
ЭЛЕКТРОННОЙ ПОДПИСЬЮ

Сертификат: 00ВВ056В7401СВ38D2В3576АСDС8425108

Владелец: ФЕДЕРАЛЬНАЯ СЛУЖБА ГОСУДАРСТВЕННОЙ
РЕГИСТРАЦИИ, КАДАСТРА И КАРТОГРАФИИ
Действителен: с 27.06.2023 по 19.09.2024

полное наименование должности

инициалы, фамилия

Земельный участок

вид объекта недвижимости

Лист № 3 раздела 4.2

Всего листов раздела 4.2: 4

Всего разделов: 8

Всего листов выписки: 22

07.09.2023г. № КУВИ-001/2023-202021021

Кадастровый номер:

67:20:0020102:274

Сведения о характерных точках границы части (частей) земельного участка

Учетный номер части: 67:20:0020102:274/2

Система координат МСК 67

Номер точки	Координаты, м		Описание закрепления на местности	Средняя квадратичная погрешность определения координат характерных точек границ земельного участка, м
	X	Y		
1	2	3	4	5
1	505278.81	2224940.38	-	0.3
2	505280.82	2224941.58	-	0.3
3	505279.62	2224943.6	-	0.3
4	505277.61	2224942.4	-	0.3
1	505278.81	2224940.38	-	0.3
1	505143.15	2224859.69	-	0.3
2	505145.17	2224860.88	-	0.3
3	505143.98	2224862.9	-	0.3
4	505141.96	2224861.71	-	0.3
1	505143.15	2224859.69	-	0.3
1	505055.26	2224808.02	-	0.3
2	505057.28	2224809.2	-	0.3
3	505056.09	2224811.23	-	0.3
4	505054.07	2224810.04	-	0.3
1	505055.26	2224808.02	-	0.3
1	505004.59	2224753.23	-	-
2	505007.76	2224762.1	-	0.3
3	505011.57	2224772.62	-	0.3
4	505016.54	2224785.4	-	0.3
5	505024.02	2224803.52	-	0.3
6	505031.1	2224819.42	-	0.3
7	505033.08	2224823.39	-	-
8	505256.56	2224955.18	-	-
9	505299.24	2224961.31	-	0.3



ДОКУМЕНТ ПОДПИСАН
ЭЛЕКТРОННОЙ ПОДПИСЬЮ

Сертификат: 00BV056B7401CB38D2B3576ACDC8425108

Владелец: ФЕДЕРАЛЬНАЯ СЛУЖБА ГОСУДАРСТВЕННОЙ

РЕГИСТРАЦИИ, КАДАСТРА И КАРТОГРАФИИ

Действителен: с 27.06.2023 по 19.09.2024

полное наименование должности

инициалы, фамилия

Земельный участок				
вид объекта недвижимости				
Лист № 4 раздела 4.2		Всего листов раздела 4.2: 4		Всего разделов: 8
07.09.2023г. № КУВИ-001/2023-202021021				
Кадастровый номер:			67:20:0020102:274	
1	2	3	4	5
10	505342.54	2224966.18	-	0.3
11	505365.21	2224965.87	-	-
1	505004.59	2224753.23	-	-



ДОКУМЕНТ ПОДПИСАН
ЭЛЕКТРОННОЙ ПОДПИСЬЮ

Сертификат: 00ВВ056В7401СВ38D2В3576АСDС8425108

Владелец: ФЕДЕРАЛЬНАЯ СЛУЖБА ГОСУДАРСТВЕННОЙ
РЕГИСТРАЦИИ, КАДАСТРА И КАРТОГРАФИИ
Действителен: с 27.06.2023 по 19.09.2024

полное наименование должности

инициалы, фамилия