

Филиал публично-правовой компании "Роскадастр" по Смоленской области

полное наименование органа регистрации прав

Выписка из Единого государственного реестра недвижимости об объекте недвижимости



Сведения о характеристиках объекта недвижимости

На основании запроса от 05.09.2023, поступившего на рассмотрение 05.09.2023, сообщаем, что согласно записям Единого государственного реестра недвижимости:

Раздел 1 Лист 1

Земельный участок			
вид объекта недвижимости			

Лист № 1 раздела 1	Всего листов раздела 1: 3	Всего разделов: 8	Всего листов выписки: 16
--------------------	---------------------------	-------------------	--------------------------

07.09.2023г. № КУВИ-001/2023-202021021	
Кадастровый номер:	67:20:0020102:283
Номер кадастрового квартала:	67:20:0020102
Дата присвоения кадастрового номера:	21.03.2008

Ранее присвоенный государственный учетный номер:	данные отсутствуют
Местоположение:	Местоположение установлено относительно ориентира, расположенного за пределами участка. Ориентир д. Холмины. Участок находится примерно в 850 м, по направлению на юго-запад от ориентира. Почтовый адрес ориентира: Смоленская область, р-н. Темкинский, тер. сельское поселение Васильевское, тер. ТОО "Васильевское".
Площадь:	105300 +/- 2839
Кадастровая стоимость, руб.:	260091
Кадастровые номера расположенных в пределах земельного участка объектов недвижимости:	данные отсутствуют
Кадастровые номера объектов недвижимости, из которых образован объект недвижимости:	67:20:0000000:16
Кадастровые номера образованных объектов недвижимости:	данные отсутствуют
Категория земель:	Земли сельскохозяйственного назначения
Виды разрешенного использования:	Сельскохозяйственное использование
Сведения о кадастровом инженере:	данные отсутствуют
Сведения о лесах, водных объектах и об иных природных объектах, расположенных в пределах земельного участка:	данные отсутствуют
Сведения о том, что земельный участок полностью расположен в границах зоны с особыми условиями использования территории, территории объекта культурного наследия, публичного сервитута:	данные отсутствуют



ДОКУМЕНТ ПОДПИСАН
ЭЛЕКТРОННОЙ ПОДПИСЬЮ

Сертификат: 00BV056B7401CB38D2B3576ACDC8425108
Владелец: ФЕДЕРАЛЬНАЯ СЛУЖБА ГОСУДАРСТВЕННОЙ
РЕГИСТРАЦИИ, КАДАСТРА И КАРТОГРАФИИ
Действителен: с 27.06.2023 по 19.09.2024

полное наименование должности		инициалы, фамилия
-------------------------------	--	-------------------

Земельный участок			
вид объекта недвижимости			
Лист № 2 раздела 1	Всего листов раздела 1: 3	Всего разделов: 8	Всего листов выписки: 16
07.09.2023г. № КУВИ-001/2023-202021021			
Кадастровый номер:		67:20:0020102:283	
Сведения о том, что земельный участок расположен в границах особой экономической зоны, территории опережающего социально-экономического развития, зоны территориального развития в Российской Федерации, игровой зоны:		данные отсутствуют	
Сведения о том, что земельный участок расположен в границах особо охраняемой природной территории, охотничьих угодий, лесничеств:		данные отсутствуют	
Сведения о результатах проведения государственного земельного надзора:		данные отсутствуют	
Сведения о расположении земельного участка в границах территории, в отношении которой утвержден проект межевания территории:		данные отсутствуют	
Условный номер земельного участка:		данные отсутствуют	
Сведения о принятии акта и (или) заключении договора, предусматривающих предоставление в соответствии с земельным законодательством исполнительным органом государственным органом власти или органом местного самоуправления, находящегося в государственной или муниципальной собственности земельного участка для строительства наемного дома социального использования или наемного дома коммерческого использования:		данные отсутствуют	
Сведения о том, что земельный участок или земельные участки образованы на основании решения об изъятии земельного участка и (или) расположенного на нем объекта недвижимости для государственных или муниципальных нужд:		данные отсутствуют	
Сведения о том, что земельный участок образован из земель или земельного участка, государственная собственность на которые не разграничена:		данные отсутствуют	
Сведения о наличии земельного спора о местоположении границ земельных участков:		данные отсутствуют	
Статус записи об объекте недвижимости:		Сведения об объекте недвижимости имеют статус "актуальные"	
Особые отметки:		Сведения об ограничениях права на объект недвижимости, обременениях данного объекта, не зарегистрированных в реестре прав, ограничений прав и обременений недвижимого имущества: вид ограничения (обременения): ограничения прав на земельный участок, предусмотренные статьей 56	



ДОКУМЕНТ ПОДПИСАН
ЭЛЕКТРОННОЙ ПОДПИСЬЮ

Сертификат: 00ВВ056В7401СВ38D2В3576АСDС8425108

Владелец: ФЕДЕРАЛЬНАЯ СЛУЖБА ГОСУДАРСТВЕННОЙ

РЕГИСТРАЦИИ, КАДАСТРА И КАРТОГРАФИИ

Действителен: с 27.06.2023 по 19.09.2024

полное наименование должности

инициалы, фамилия

Земельный участок			
вид объекта недвижимости			
Лист № 3 раздела 1	Всего листов раздела 1: 3	Всего разделов: 8	Всего листов выписки: 16
07.09.2023г. № КУВИ-001/2023-202021021			
Кадастровый номер:		67:20:0020102:283	
		Земельного кодекса Российской Федерации; срок действия: с 23.11.2016; реквизиты документа-основания: постановление от 26.03.1984 № 255 выдан: Совет Министров СССР. вид ограничения (обременения): ограничения прав на земельный участок, предусмотренные статьей 56 Земельного кодекса Российской Федерации; срок действия: с 05.12.2016; реквизиты документа-основания: постановление от 26.03.1984 № 255 выдан: Совет Министров СССР.	
Получатель выписки:		Базулина Кристина Сергеевна, действующий(ая) на основании документа "Доверенность" от имени заявителя Селиной Светланы Владимировны	

полное наименование должности		ДОКУМЕНТ ПОДПИСАН	инициалы, фамилия
		ЭЛЕКТРОННОЙ ПОДПИСЬЮ	
	Сертификат: 00ВВ056В7401СВ38D2В3576АСDС8425108		
	Владелец: ФЕДЕРАЛЬНАЯ СЛУЖБА ГОСУДАРСТВЕННОЙ		
	РЕГИСТРАЦИИ, КАДАСТРА И КАРТОГРАФИИ		
	Действителен: с 27.06.2023 по 19.09.2024		

Выписка из Единого государственного реестра недвижимости об объекте недвижимости
Сведения о зарегистрированных правах

Земельный участок			
вид объекта недвижимости			
Лист № 1 раздела 2	Всего листов раздела 2: 3	Всего разделов: 8	Всего листов выписки: 16
07.09.2023г. № КУВИ-001/2023-202021021			
Кадастровый номер:		67:20:0020102:283	
1	Правообладатель (правообладатели):	1.1	Кабакова Виктория Валерьевна, 01.09.1969, Ташкент, Российская Федерация, СНИЛС 017-927-492 80 Паспорт гражданина Российской Федерации серия 45 14 №952013, выдан 04.12.2014, отделом УФМС России по гор.Москве по району Выхино-Жулебино
	Сведения о возможности предоставления третьим лицам персональных данных физического лица:	1.1.1	данные отсутствуют
2	Вид, номер, дата и время государственной регистрации права:	2.1	Собственность 67-67-02/210/2012-410 02.10.2012 00:00:00
3	Сведения об осуществлении государственной регистрации сделки, права без необходимого в силу закона согласия третьего лица, органа:	3.1	данные отсутствуют
4	Ограничение прав и обременение объекта недвижимости:		
4.1	вид:	Ипотека	
	дата государственной регистрации:	16.09.2016 12:56:50	
	номер государственной регистрации:	67-67-02/096/2014-440	
	срок, на который установлены ограничение прав и обременение объекта недвижимости:	Срок действия с 03.07.2014 по 19.12.2014 с 03.07.2014 по 19.12.2014	
	лицо, в пользу которого установлены ограничение прав и обременение объекта недвижимости:	Закрытое акционерное общество Акционерный коммерческий банк "ТУСАР", ИНН: 7708000628, ОГРН: 1027739482242	
	сведения о возможности предоставления третьим лицам персональных данных физического лица	данные отсутствуют	
	основание государственной регистрации:	Договор об ипотеке, заключенный в г.Москва, № 60и/14, выдан 24.06.2014, дата государственной регистрации: 03.07.2014, номер государственной регистрации: 67-67-02/096/2014-440	
	сведения об осуществлении государственной регистрации сделки, права, ограничения права без необходимого в силу закона согласия третьего лица, органа:	данные отсутствуют	
	сведения об управлении залогом и о договоре управления залогом, если такой договор заключен для управления ипотекой:	данные отсутствуют	



ДОКУМЕНТ ПОДПИСАН
ЭЛЕКТРОННОЙ ПОДПИСЬЮ

Сертификат: 00ВВ056В7401СВ38D2В3576АСDС8425108

Владелец: ФЕДЕРАЛЬНАЯ СЛУЖБА ГОСУДАРСТВЕННОЙ

РЕГИСТРАЦИИ, КАДАСТРА И КАРТОГРАФИИ

Действителен: с 27.06.2023 по 19.09.2024


полное наименование должности

инициалы, фамилия

Земельный участок		
вид объекта недвижимости		
Лист № 2 раздела 2	Всего листов раздела 2: 3	Всего разделов: 8
Всего листов выписки: 16		
07.09.2023г. № КУВИ-001/2023-202021021		
Кадастровый номер:		67:20:0020102:283
	сведения о депозитарии, который осуществляет хранение бездвиженной документарной закладной или электронной закладной:	
	ведения о внесении изменений или дополнений в регистрационную запись об ипотеке:	
5	Договоры участия в долевом строительстве:	не зарегистрировано
6	Заявленные в судебном порядке права требования:	данные отсутствуют
7	Сведения о возможности предоставления третьим лицам персональных данных физического лица	данные отсутствуют
8	Сведения о возражении в отношении зарегистрированного права:	данные отсутствуют
9	Сведения о наличии решения об изъятии объекта недвижимости для государственных и муниципальных нужд:	данные отсутствуют
10	Сведения о невозможности государственной регистрации без личного участия правообладателя или его законного представителя:	данные отсутствуют
11	Правопритязания и сведения о наличии поступивших, но не рассмотренных заявлений о проведении государственной регистрации права (перехода, прекращения права), ограничения права или обременения объекта недвижимости, сделки в отношении объекта недвижимости:	отсутствуют

полное наименование должности	 ДОКУМЕНТ ПОДПИСАН ЭЛЕКТРОННОЙ ПОДПИСЬЮ	инициалы, фамилия
	Сертификат: 00ВВ056В7401СВ38D2В3576АСDС8425108 Владелец: ФЕДЕРАЛЬНАЯ СЛУЖБА ГОСУДАРСТВЕННОЙ РЕГИСТРАЦИИ, КАДАСТРА И КАРТОГРАФИИ Действителен: с 27.06.2023 по 19.09.2024	

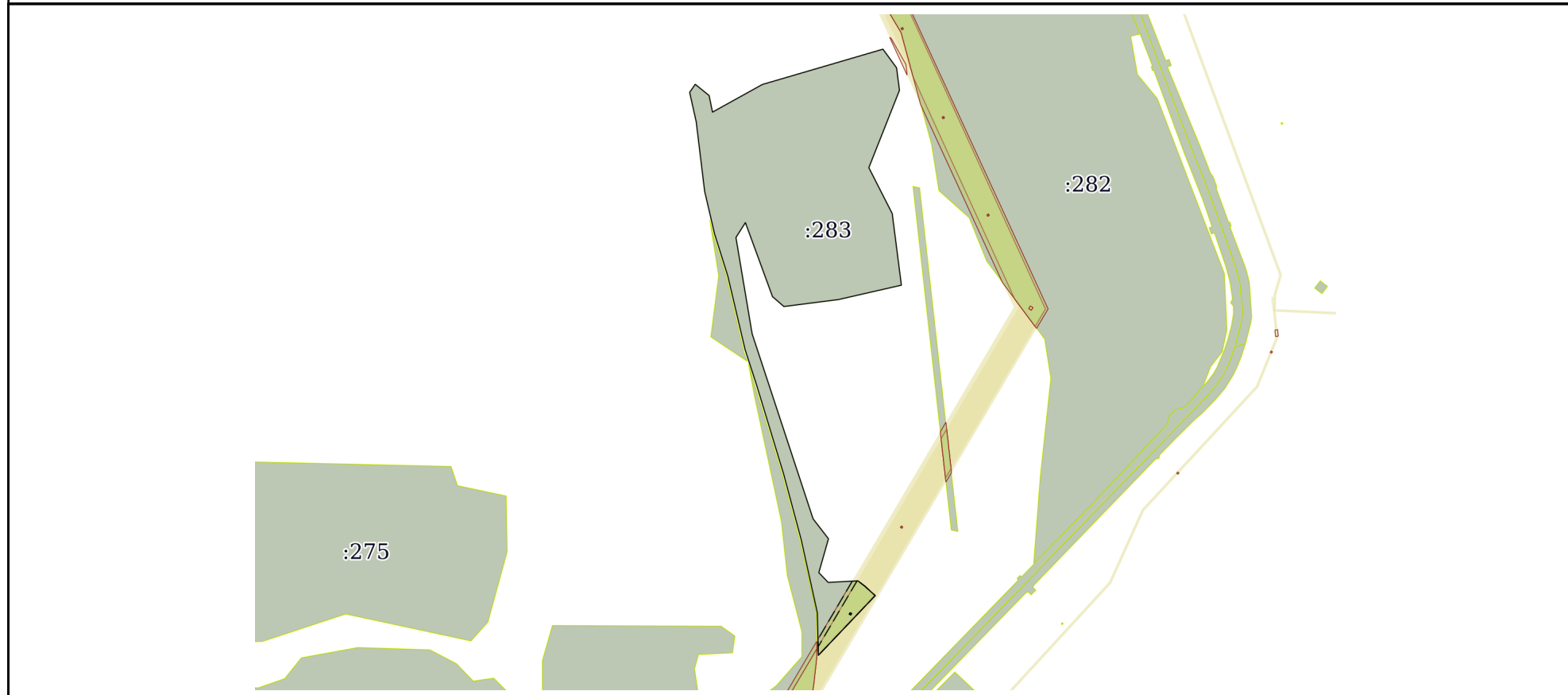
Земельный участок			
вид объекта недвижимости			
Лист № 3 раздела 2	Всего листов раздела 2: 3	Всего разделов: 8	Всего листов выписки: 16
07.09.2023г. № КУВИ-001/2023-202021021			
Кадастровый номер:		67:20:0020102:283	
11	Сведения о невозможности государственной регистрации перехода, прекращения, ограничения права на земельный участок из земель сельскохозяйственного назначения:	данные отсутствуют	

полное наименование должности		ДОКУМЕНТ ПОДПИСАН ЭЛЕКТРОННОЙ ПОДПИСЬЮ	инициалы, фамилия
	Сертификат: 00ВВ056В7401СВ38D2В3576АСDС8425108 Владелец: ФЕДЕРАЛЬНАЯ СЛУЖБА ГОСУДАРСТВЕННОЙ РЕГИСТРАЦИИ, КАДАСТРА И КАРТОГРАФИИ Действителен: с 27.06.2023 по 19.09.2024		

Выписка из Единого государственного реестра недвижимости об объекте недвижимости
Описание местоположения земельного участка

Земельный участок			
вид объекта недвижимости			
Лист № 1 раздела 3	Всего листов раздела 3: 1	Всего разделов: 8	Всего листов выписки: 16
07.09.2023г. № КУВИ-001/2023-202021021			
Кадастровый номер:		67:20:0020102:283	

План (чертеж, схема) земельного участка



Масштаб 1:9000 Условные обозначения:

полное наименование должности	 ДОКУМЕНТ ПОДПИСАН ЭЛЕКТРОННОЙ ПОДПИСЬЮ	инициалы, фамилия
	Сертификат: 00ВВ056В7401СВ38D2В3576АСDC8425108 Владелец: ФЕДЕРАЛЬНАЯ СЛУЖБА ГОСУДАРСТВЕННОЙ РЕГИСТРАЦИИ, КАДАСТРА И КАРТОГРАФИИ Действителен: с 27.06.2023 по 19.09.2024	

Выписка из Единого государственного реестра недвижимости об объекте недвижимости

Описание местоположения земельного участка

Земельный участок			
вид объекта недвижимости			
Лист № 1 раздела 3.1	Всего листов раздела 3.1: 2	Всего разделов: 8	Всего листов выписки: 16
07.09.2023г. № КУВИ-001/2023-202021021			
Кадастровый номер:		67:20:0020102:283	

Описание местоположения границ земельного участка							
№ п/п	Номер точки		Дирекционный угол	Горизонтальное проложение, м	Описание закрепления на местности	Кадастровые номера смежных участков	Сведения об адресах правообладателей смежных земельных участков
	начальная	конечная					
1	2	3	4	5	6	7	8
1	1.1.1	1.1.2	128°57.8'	27.1	данные отсутствуют	данные отсутствуют	данные отсутствуют
2	1.1.2	1.1.3	168°28.9'	25.74	данные отсутствуют	данные отсутствуют	данные отсутствуют
3	1.1.3	1.1.4	60°58.6'	86.53	данные отсутствуют	данные отсутствуют	данные отсутствуют
4	1.1.4	1.1.5	73°40.6'	190.89	данные отсутствуют	данные отсутствуют	данные отсутствуют
5	1.1.5	1.1.6	143°51.4'	35.04	данные отсутствуют	данные отсутствуют	данные отсутствуют
6	1.1.6	1.1.7	172°36.9'	34.47	данные отсутствуют	данные отсутствуют	данные отсутствуют
7	1.1.7	1.1.8	201°35.3'	126.43	данные отсутствуют	данные отсутствуют	данные отсутствуют
8	1.1.8	1.1.9	153°0.2'	78.22	данные отсутствуют	данные отсутствуют	данные отсутствуют
9	1.1.9	1.1.10	172°42.7'	109.72	данные отсутствуют	данные отсутствуют	данные отсутствуют
10	1.1.10	1.1.11	257°7.6'	98.12	данные отсутствуют	данные отсутствуют	данные отсутствуют
11	1.1.11	1.1.12	262°43.1'	83.47	данные отсутствуют	данные отсутствуют	данные отсутствуют
12	1.1.12	1.1.13	310°59.9'	22.9	данные отсутствуют	данные отсутствуют	данные отсутствуют
13	1.1.13	1.1.14	339°53.4'	119.77	данные отсутствуют	данные отсутствуют	данные отсутствуют
14	1.1.14	1.1.15	212°25.6'	26.8	данные отсутствуют	данные отсутствуют	данные отсутствуют
15	1.1.15	1.1.16	170°26.9'	148.43	данные отсутствуют	данные отсутствуют	данные отсутствуют
16	1.1.16	1.1.17	161°46.4'	295.89	данные отсутствуют	данные отсутствуют	данные отсутствуют
17	1.1.17	1.1.18	142°20.2'	38.26	данные отсутствуют	данные отсутствуют	данные отсутствуют
18	1.1.18	1.1.19	195°55.1'	53.52	данные отсутствуют	данные отсутствуют	данные отсутствуют
19	1.1.19	1.1.20	136°3.7'	20.61	данные отсутствуют	данные отсутствуют	данные отсутствуют
20	1.1.20	1.1.21	86°57.5'	45.05	данные отсутствуют	данные отсутствуют	данные отсутствуют
21	1.1.21	1.1.22	127°16.1'	13.24	данные отсутствуют	данные отсутствуют	данные отсутствуют
22	1.1.22	1.1.23	132°15.9'	21.34	данные отсутствуют	данные отсутствуют	данные отсутствуют



ДОКУМЕНТ ПОДПИСАН
ЭЛЕКТРОННОЙ ПОДПИСЬЮ

Сертификат: 00BV056B7401CB38D2B3576ACDC8425108

Владелец: ФЕДЕРАЛЬНАЯ СЛУЖБА ГОСУДАРСТВЕННОЙ

РЕГИСТРАЦИИ, КАДАСТРА И КАРТОГРАФИИ

Действителен: с 27.06.2023 по 19.09.2024

полное наименование должности

инициалы, фамилия

Земельный участок

вид объекта недвижимости

Лист № 2 раздела 3.1

Всего листов раздела 3.1: 2

Всего разделов: 8

Всего листов выписки: 16

07.09.2023г. № КУВИ-001/2023-202021021

Кадастровый номер:

67:20:0020102:283

1	2	3	4	5	6	7	8
23	1.1.23	1.1.24	223°33.1`	125.33	данные отсутствуют	данные отсутствуют	данные отсутствуют
24	1.1.24	1.1.25	358°34.9`	65.01	данные отсутствуют	данные отсутствуют	данные отсутствуют
25	1.1.25	1.1.26	347°32.7`	113.55	данные отсутствуют	данные отсутствуют	данные отсутствуют
26	1.1.26	1.1.27	345°0.8`	103.29	данные отсутствуют	данные отсутствуют	данные отсутствуют
27	1.1.27	1.1.28	343°6.9`	143.02	данные отсутствуют	данные отсутствуют	данные отсутствуют
28	1.1.28	1.1.29	341°56.6`	54.49	данные отсутствуют	данные отсутствуют	данные отсутствуют
29	1.1.29	1.1.30	346°47.2`	115.11	данные отсутствуют	данные отсутствуют	данные отсутствуют
30	1.1.30	1.1.31	342°36.5`	67.35	данные отсутствуют	данные отсутствуют	данные отсутствуют
31	1.1.31	1.1.32	346°53.3`	66.12	данные отсутствуют	данные отсутствуют	данные отсутствуют
32	1.1.32	1.1.33	353°5.3`	106.28	данные отсутствуют	данные отсутствуют	данные отсутствуют
33	1.1.33	1.1.34	347°26.1`	45.92	данные отсутствуют	данные отсутствуют	данные отсутствуют
34	1.1.34	1.1.1	34°51.2`	14.89	данные отсутствуют	данные отсутствуют	данные отсутствуют
35	1.2.35	1.2.36	120°22.7`	2.35	данные отсутствуют	67:20:0020102:74	данные отсутствуют
36	1.2.36	1.2.37	30°10.1`	2.35	данные отсутствуют	67:20:0020102:74	данные отсутствуют
37	1.2.37	1.2.38	300°17.5`	2.34	данные отсутствуют	67:20:0020102:74	данные отсутствуют
38	1.2.38	1.2.35	210°30.2`	2.34	данные отсутствуют	67:20:0020102:74	данные отсутствуют



ДОКУМЕНТ ПОДПИСАН
ЭЛЕКТРОННОЙ ПОДПИСЬЮ

Сертификат: 00ВВ056В7401СВ38D2В3576АСDC8425108

Владелец: ФЕДЕРАЛЬНАЯ СЛУЖБА ГОСУДАРСТВЕННОЙ

РЕГИСТРАЦИИ, КАДАСТРА И КАРТОГРАФИИ

Действителен: с 27.06.2023 по 19.09.2024

полное наименование должности

инициалы, фамилия

Выписка из Единого государственного реестра недвижимости об объекте недвижимости

Описание местоположения земельного участка

Земельный участок			
вид объекта недвижимости			
Лист № 1 раздела 3.2	Всего листов раздела 3.2: 2	Всего разделов: 8	Всего листов выписки: 16
07.09.2023г. № КУВИ-001/2023-202021021			
Кадастровый номер:		67:20:0020102:283	

Сведения о характерных точках границы земельного участка				
Система координат МСК 67				
Номер точки	Координаты, м		Описание закрепления на местности	Средняя квадратичная погрешность определения координат характерных точек границ земельного участка, м
	X	Y		
1	2	3	4	5
1	505406.8	2225015.5	-	0.3
2	505405.61	2225017.53	-	0.3
3	505407.64	2225018.71	-	0.3
4	505408.82	2225016.69	-	0.3
1	505406.8	2225015.5	-	0.3
1	506211.7	2224781.42	-	0.3
2	506194.66	2224802.49	-	0.3
3	506169.44	2224807.63	-	0.3
4	506211.42	2224883.29	-	0.3
5	506265.07	2225066.49	-	0.3
6	506236.77	2225087.16	-	0.3
7	506202.59	2225091.59	-	0.3
8	506085.03	2225045.07	-	0.3
9	506015.33	2225080.58	-	0.3
10	505906.5	2225094.5	-	0.3
11	505884.64	2224998.85	-	0.3
12	505874.06	2224916.05	-	0.3
13	505889.08	2224898.77	-	0.3
14	506001.55	2224857.59	-	0.3
15	505978.93	2224843.22	-	0.3
16	505832.56	2224867.85	-	0.3
17	505551.52	2224960.4	-	0.3



ДОКУМЕНТ ПОДПИСАН
ЭЛЕКТРОННОЙ ПОДПИСЬЮ

Сертификат: 00ВВ056В7401СВ38D2В3576АСDС8425108

Владелец: ФЕДЕРАЛЬНАЯ СЛУЖБА ГОСУДАРСТВЕННОЙ
РЕГИСТРАЦИИ, КАДАСТРА И КАРТОГРАФИИ
Действителен: с 27.06.2023 по 19.09.2024

полное наименование должности

инициалы, фамилия

Земельный участок

вид объекта недвижимости

Лист № 2 раздела 3.2

Всего листов раздела 3.2: 2

Всего разделов: 8

Всего листов выписки: 16

07.09.2023г. № КУВИ-001/2023-202021021

Кадастровый номер:

67:20:0020102:283

1	2	3	4	5
18	505521.23	2224983.78	-	0.3
19	505469.76	2224969.1	-	0.3
20	505454.92	2224983.4	-	0.3
21	505457.31	2225028.39	-	0.3
22	505449.29	2225038.93	-	0.3
23	505434.94	2225054.72	-	0.3
24	505344.11	2224968.37	-	0.3
25	505409.1	2224966.76	-	0.3
26	505519.98	2224942.27	-	0.3
27	505619.76	2224915.56	-	0.3
28	505756.61	2224874.02	-	0.3
29	505808.42	2224857.13	-	0.3
30	505920.48	2224830.82	-	0.3
31	505984.75	2224810.69	-	0.3
32	506049.15	2224795.69	-	0.3
33	506154.66	2224782.9	-	0.3
34	506199.48	2224772.91	-	0.3
1	506211.7	2224781.42	-	0.3



ДОКУМЕНТ ПОДПИСАН
ЭЛЕКТРОННОЙ ПОДПИСЬЮ

Сертификат: 00ВВ056В7401СВ38D2В3576АСDС8425108

Владелец: ФЕДЕРАЛЬНАЯ СЛУЖБА ГОСУДАРСТВЕННОЙ

РЕГИСТРАЦИИ, КАДАСТРА И КАРТОГРАФИИ

Действителен: с 27.06.2023 по 19.09.2024

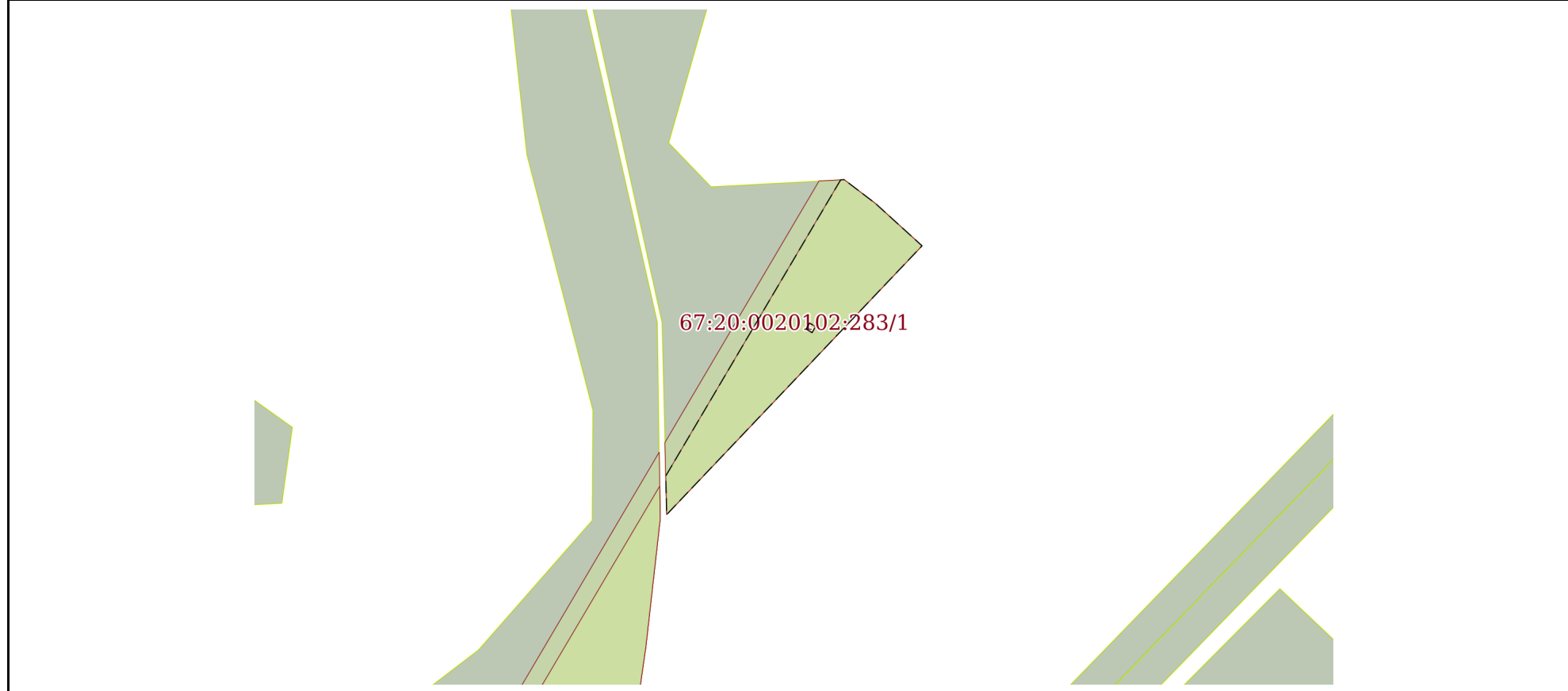
полное наименование должности

инициалы, фамилия


Выписка из Единого государственного реестра недвижимости об объекте недвижимости
Сведения о частях земельного участка

Земельный участок			
вид объекта недвижимости			
Лист № 1 раздела 4	Всего листов раздела 4: 2	Всего разделов: 8	Всего листов выписки: 16
07.09.2023г. № КУВИ-001/2023-202021021			
Кадастровый номер:		67:20:0020102:283	

План (чертеж, схема) части земельного участка Учетный номер части: 67:20:0020102:283/1



Масштаб 1:2000 Условные обозначения:

полное наименование должности	 ДОКУМЕНТ ПОДПИСАН ЭЛЕКТРОННОЙ ПОДПИСЬЮ	инициалы, фамилия
	Сертификат: 00ВВ056В7401СВ38D2В3576АСDС8425108 Владелец: ФЕДЕРАЛЬНАЯ СЛУЖБА ГОСУДАРСТВЕННОЙ РЕГИСТРАЦИИ, КАДАСТРА И КАРТОГРАФИИ Действителен: с 27.06.2023 по 19.09.2024	

Земельный участок

вид объекта недвижимости

Лист № 2 раздела 4

Всего листов раздела 4: 2

Всего разделов: 8

Всего листов выписки: 16

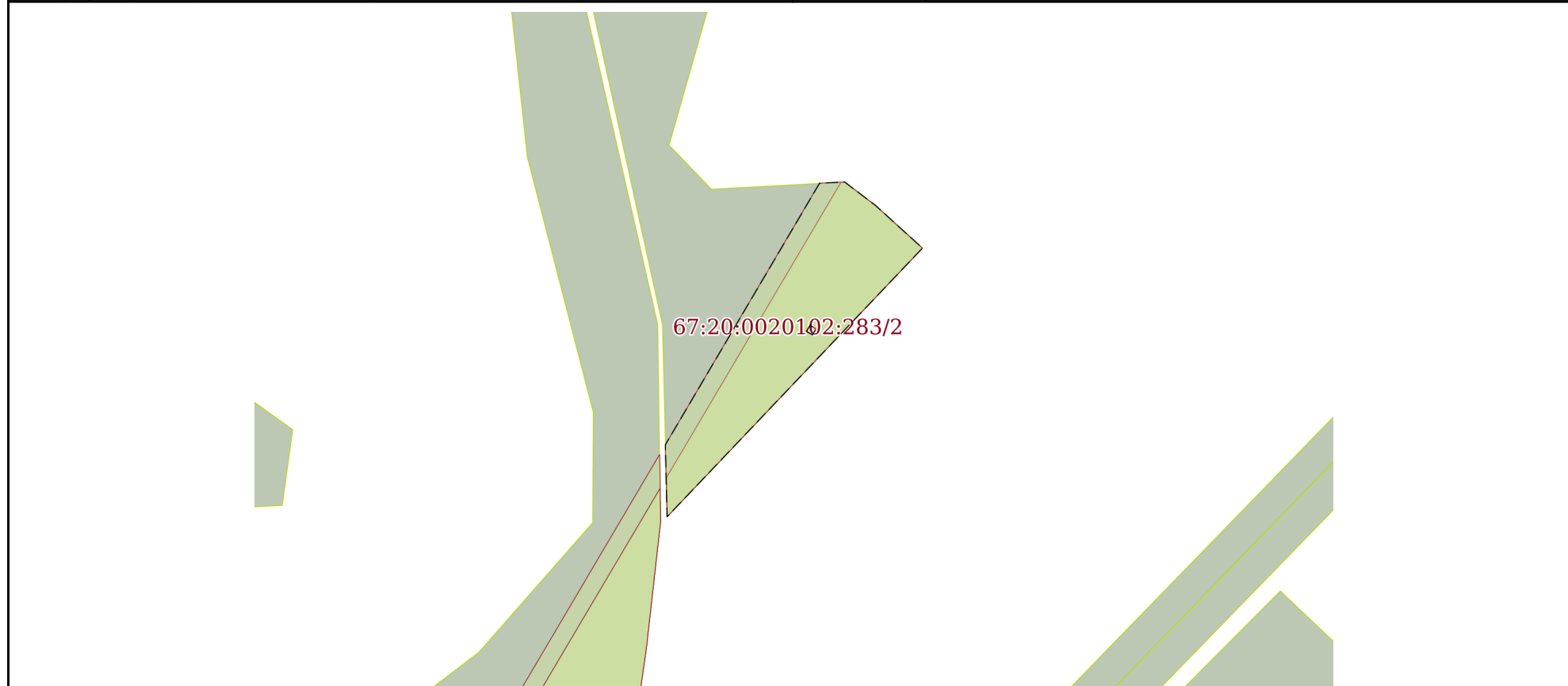
07.09.2023г. № КУВИ-001/2023-202021021

Кадастровый номер:

67:20:0020102:283

План (чертеж, схема) части земельного участка

Учетный номер части: 67:20:0020102:283/2



Масштаб 1:2000

Условные обозначения:



ДОКУМЕНТ ПОДПИСАН
ЭЛЕКТРОННОЙ ПОДПИСЬЮ

Сертификат: 00ВВ056В7401СВ38D2В3576АСDC8425108

Владелец: ФЕДЕРАЛЬНАЯ СЛУЖБА ГОСУДАРСТВЕННОЙ

РЕГИСТРАЦИИ, КАДАСТРА И КАРТОГРАФИИ

Действителен: с 27.06.2023 по 19.09.2024

полное наименование должности

инициалы, фамилия

Выписка из Единого государственного реестра недвижимости об объекте недвижимости
Сведения о частях земельного участка

Земельный участок			
вид объекта недвижимости			
Лист № 1 раздела 4.1	Всего листов раздела 4.1: 1	Всего разделов: 8	Всего листов выписки: 16
07.09.2023г. № КУВИ-001/2023-202021021			
Кадастровый номер:		67:20:0020102:283	

Учетный номер части	Площадь, м2	Содержание ограничения в использовании или ограничения права на объект недвижимости или обременения объекта недвижимости
1	2	3
67:20:0020102:283/1	2635	вид ограничения (обременения): ограничения прав на земельный участок, предусмотренные статьей 56 Земельного кодекса Российской Федерации; Срок действия: не установлен; реквизиты документа-основания: постановление от 26.03.1984 № 255 выдан: Совет Министров СССР; Содержание ограничения (обременения): Ограничения использования земельных участков в границах зоны с особыми условиями использования территории в соответствии с "Правилами установления охранных зон объектов электросетевого хозяйства и особых условий использования земельных участков, расположенных в границах таких зон", утвержденными Постановлением Правительства Российской Федерации от 24.02.2009г. № 160; Реестровый номер границы: 67.20.2.4
67:20:0020102:283/2	3295	вид ограничения (обременения): ограничения прав на земельный участок, предусмотренные статьей 56 Земельного кодекса Российской Федерации; Срок действия: не установлен; реквизиты документа-основания: постановление от 26.03.1984 № 255 выдан: Совет Министров СССР; Содержание ограничения (обременения): Ограничения использования земельных участков в границах зоны с особыми условиями использования территории в соответствии с "Правилами установления охранных зон объектов электросетевого хозяйства и особых условий использования земельных участков, расположенных в границах таких зон", утвержденными Постановлением Правительства Российской Федерации от 24.02.2009г. № 160; Реестровый номер границы: 67.00.2.23

полное наименование должности	 ДОКУМЕНТ ПОДПИСАН ЭЛЕКТРОННОЙ ПОДПИСЬЮ	инициалы, фамилия
	Сертификат: 00ВВ056В7401СВ38D2В3576АСDС8425108 Владелец: ФЕДЕРАЛЬНАЯ СЛУЖБА ГОСУДАРСТВЕННОЙ РЕГИСТРАЦИИ, КАДАСТРА И КАРТОГРАФИИ Действителен: с 27.06.2023 по 19.09.2024	

Выписка из Единого государственного реестра недвижимости об объекте недвижимости

Сведения о частях земельного участка

Земельный участок			
вид объекта недвижимости			
Лист № 1 раздела 4.2	Всего листов раздела 4.2: 2	Всего разделов: 8	Всего листов выписки: 16
07.09.2023г. № КУВИ-001/2023-202021021			
Кадастровый номер:		67:20:0020102:283	

Сведения о характерных точках границы части (частей) земельного участка				
Учетный номер части: 67:20:0020102:283/1				
Система координат МСК 67				
Номер точки	Координаты, м		Описание закрепления на местности	Средняя квадратичная погрешность определения координат характерных точек границ земельного участка, м
	X	Y		
1	2	3	4	5
1	505406.8	2225015.5	-	0.3
2	505408.82	2225016.69	-	0.3
3	505407.64	2225018.71	-	0.3
4	505405.61	2225017.53	-	0.3
1	505406.8	2225015.5	-	0.3
1	505457.25	2225027.21	-	-
2	505357.15	2224968.05	-	-
3	505344.11	2224968.37	-	0.3
4	505434.94	2225054.72	-	0.3
5	505449.29	2225038.93	-	0.3
6	505457.31	2225028.39	-	0.3
1	505457.25	2225027.21	-	-

полное наименование должности		ДОКУМЕНТ ПОДПИСАН	инициалы, фамилия
	ЭЛЕКТРОННОЙ ПОДПИСЬЮ Сертификат: 00BV056B7401CB38D2B3576ACDC8425108 Владелец: ФЕДЕРАЛЬНАЯ СЛУЖБА ГОСУДАРСТВЕННОЙ РЕГИСТРАЦИИ, КАДАСТРА И КАРТОГРАФИИ Действителен: с 27.06.2023 по 19.09.2024		

Земельный участок			
вид объекта недвижимости			

Лист № 2 раздела 4.2	Всего листов раздела 4.2: 2	Всего разделов: 8	Всего листов выписки: 16
----------------------	-----------------------------	-------------------	--------------------------

07.09.2023г. № КУВИ-001/2023-202021021

Кадастровый номер: 67:20:0020102:283

Сведения о характерных точках границы части (частей) земельного участка

Учетный номер части: 67:20:0020102:283/2

Система координат МСК 67

Номер точки	Координаты, м		Описание закрепления на местности	Средняя квадратичная погрешность определения координат характерных точек границ земельного участка, м
	X	Y		
1	2	3	4	5
1	505406.8	2225015.5	-	0.3
2	505408.82	2225016.69	-	0.3
3	505407.64	2225018.71	-	0.3
4	505405.61	2225017.53	-	0.3
1	505406.8	2225015.5	-	0.3
1	505456.86	2225019.91	-	-
2	505368.43	2224967.77	-	-
3	505344.11	2224968.37	-	0.3
4	505434.94	2225054.72	-	0.3
5	505449.29	2225038.93	-	0.3
6	505457.31	2225028.39	-	0.3
1	505456.86	2225019.91	-	-



ДОКУМЕНТ ПОДПИСАН
ЭЛЕКТРОННОЙ ПОДПИСЬЮ

Сертификат: 00ВВ056В7401СВ38D2В3576АСDС8425108

Владелец: ФЕДЕРАЛЬНАЯ СЛУЖБА ГОСУДАРСТВЕННОЙ

РЕГИСТРАЦИИ, КАДАСТРА И КАРТОГРАФИИ

Действителен: с 27.06.2023 по 19.09.2024

полное наименование должности

инициалы, фамилия