


Выписка из Единого государственного реестра недвижимости об основных характеристиках и зарегистрированных правах на объект недвижимости

Сведения об основных характеристиках объекта недвижимости

В Единый государственный реестр недвижимости внесены следующие сведения: Раздел 1 Лист 1

Земельный участок			
Вид объекта недвижимости			
Лист № 1 раздела 1	Всего листов раздела 1: 1	Всего разделов: 3	Всего листов выписки: 4
02.10.2023г.	05:40:000054:969		
Кадастровый номер:	05:40:000054		
Номер кадастрового квартала:	05.08.2009		
Дата присвоения кадастрового номера:	данные отсутствуют		
Ранее присвоенный государственный учетный номер:	Республика Дагестан, г. Махачкала, ул. Аскерханова, 5в		
Адрес:	1000		
Площадь, м ² :	4936881.81		
Кадастровая стоимость, руб.:	05:40:000054:1155		
Кадастровые номера расположенных в пределах земельного участка объектов недвижимости:	Земли населенных пунктов		
Категория земель:	под административное		
Виды разрешенного использования:	Сведения об объекте недвижимости имеют статус "актуальные"		
Статус записи об объекте недвижимости:	данные отсутствуют		
Особые отметки:	Гасанов Дибир Омарович, действующий(ая) на основании документа "Доверенность" от имени заявителя Дагестанский коммерческий энергетический банк "Дагэнергобанк" (ООО), 0541019312		
Получатель выписки:			

ПОЛНОЕ НАИМЕНОВАНИЕ ДОЛЖНОСТИ		ИНИЦИАЛЫ, ФАМИЛИЯ	
			
ЭЛЕКТРОННОЙ ПОДПИСЬЮ			
Стороной: 006105667401 СВ:ND2B3576ACD3K425108 Выдана: ФЕДЕРАЛЬНАЯ СЛУЖБА ГОСУДАРСТВЕННОЙ РЕГИСТРАЦИИ, КАДАСТРА И КАРТОГРАФИИ Датасоздание: с 27.06.2023 по 19.09.2024			

Выписка из Единого государственного реестра недвижимости об основных характеристиках и зарегистрированных правах на объект недвижимости

Земельный участок

вид объекта недвижимости

Лист № 1 раздела 2

Всего листов раздела 2: 2

Всего разделов: 3

Всего листов выписки: 4

02.10.2023г.

05:40:000054:969

Кадастровый номер:

1	Правообладатель (правообладатели):	1.1	Датстанский коммерческий энергетический банк "Датэнергобанк" (ООО), ИНН: 0541019312, ОГРН: 1020500000553
	Сведения о возможности предоставления третьим лицам персональных данных физического лица:	1.1.1	данные отсутствуют
2	Вид, номер, дата и время государственной регистрации права:	2.1	Собственность 05:40:000054:969-05/184/2023-24 25.09.2023 09:14:52
3	Документы-основания	3.1	Решение суда, выдан 09.06.2014 Определение суда, выдан 20.06.2023 Акт приема-передачи, выдан 11.07.2023
4	Ограничение прав и обременение объекта недвижимости:	Не зарегистрировано	
5	Заявленные в судебном порядке права требования:	данные отсутствуют	
6	Сведения о возращении в отношении зарегистрированного права:	данные отсутствуют	
7	Сведения о возможности предоставления третьим лицам персональных данных физического лица	данные отсутствуют	
8	Сведения о наличии решения об изъятии объекта недвижимости для государственных и муниципальных нужд:	данные отсутствуют	
9	Сведения о невозможности государственной регистрации без личного участия правообладателя или его законного представителя:	данные отсутствуют	
10	Правопритязания и сведения о наличии поступивших, но не рассмотренных заявлений о проведении государственной регистрации права (перехода, прекращения права), ограничения права или обременения объекта недвижимости, сделки в отношении объекта недвижимости:	отсутствуют	


Полное наименование должности

ДОКУМЕНТ ПОДПИСАН
ЭЛЕКТРОННОЙ ПОДПИСЬЮ

инициалы, фамилия

Сертификат: 00b8d058b7401c3a38d2b3576a8c83423108
Владелец: ФЕДЕРАЛЬНАЯ СЛУЖБА ГОСУДАРСТВЕННОЙ РЕГИСТРАЦИИ, КАДАСТРА И КАРТОГРАФИИ
Документ выдан: с 27.06.2023 по 19.09.2024

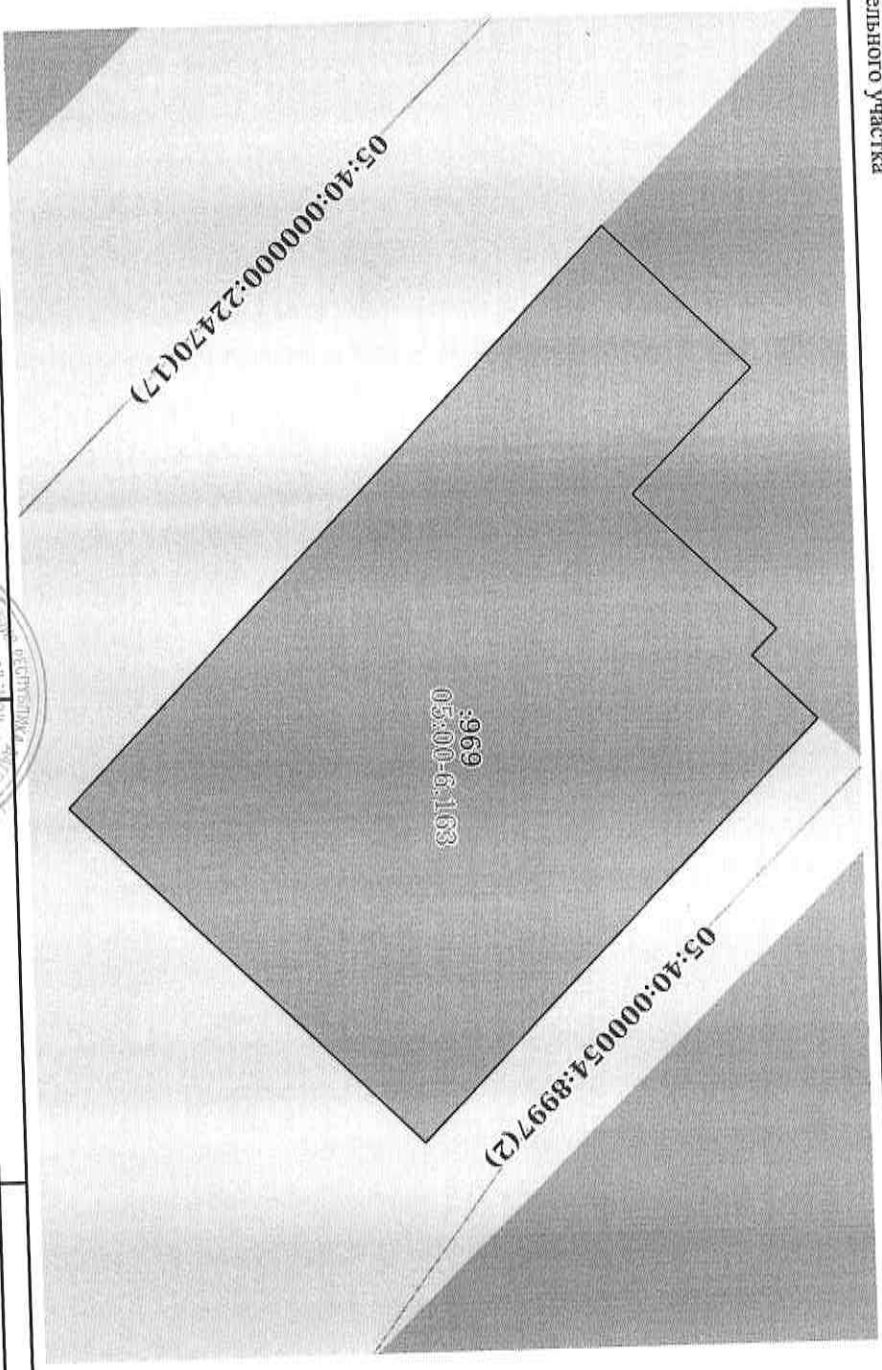
Земельный участок	
Вид объекта недвижимости	
Лист № 2 раздела 2	Всего листов раздела 2: 2
	Всего разделов: 3
	Всего листов выписки: 4
Кадастровый номер:	02.10.2023г. 05:40:000054:969
11	Сведения о невозможности государственной регистрации перехода, прекращения, ограничения права на земельный участок из земель сельскохозяйственного назначения. Данные отсутствуют

ПОЛНОЕ НАИМЕНОВАНИЕ ДОЛЖНОСТИ	
	
ДОКУМЕНТ ПОДПИСАН ЭЛЕКТРОННОЙ ПОДПИСЬЮ	
Сертификат: 005B01056817401C338D2B176ACD08425108 Выдано: ФЕДЕРАЛЬНАЯ СЛУЖБА ГОСУДАРСТВЕННОЙ РЕГИСТРАЦИИ, КАДАСТРА И КАРТОГРАФИИ Действителен с 27.06.2023 по 19.09.2024	
	Инициалы, фамилия

Выписка из Единого государственного реестра недвижимости об основных характеристиках и зарегистрированных правах на объект недвижимости
Описание местоположения земельного участка

Земельный участок	
Вид объекта недвижимости	
Лист № 1 раздела 3	Всего листов раздела 3: 1
02.10.2023г.	Всего разделов: 3
Кадастровый номер: 05:40:000054:969	Всего листов выписки: 4

План (чертеж, схема) земельного участка



Масштаб 1:400
Условные обозначения:

ЭЛЕКТРОННОЕ ПОДПИСЬЮ
 Сертификат: 00B805687401C338D2B35766ACD89423108
 Владелец: федеральный орган исполнительной власти
 РЕГИСТРАЦИИ, КАДАСТРА, И КАРТОГРАФИИ
 Действителен: с 27.06.2023 по 19.09.2024

Инициалы, фамилия