

**Филиал публично-правовой компании "Роскадастр" по Красноярскому краю**

полное наименование органа регистрации прав

**Выписка из Единого государственного реестра недвижимости об объекте недвижимости**

**Сведения о характеристиках объекта недвижимости**

На основании запроса от 28.08.2023, поступившего на рассмотрение 28.08.2023, сообщаем, что согласно записям Единого государственного реестра недвижимости:

Раздел 1 Лист 1

<b>Земельный участок</b>			
<b>вид объекта недвижимости</b>			
Лист № 1 раздела 1	Всего листов раздела 1: 3	Всего разделов: 8	Всего листов выписки: 14
28.08.2023г. № КУВИ-001/2023-196316419			
Кадастровый номер:	24:11:0260104:116		
Номер кадастрового квартала:	24:11:0260104		
Дата присвоения кадастрового номера:	20.12.2008		
Ранее присвоенный государственный учетный номер:	данные отсутствуют		
Местоположение:	Местоположение установлено относительно ориентира, расположенного в границах участка. Почтовый адрес ориентира: Красноярский край, Емельяновский район, Шуваевский сельсовет, 20 км. Енисейского тракта (правая сторона), участок № 21, "В".		
Площадь:	63 +/- 14		
Кадастровая стоимость, руб.:	9194.85		
Кадастровые номера расположенных в пределах земельного участка объектов недвижимости:	данные отсутствуют		
Кадастровые номера объектов недвижимости, из которых образован объект недвижимости:	24:11:0000000:288		
Кадастровые номера образованных объектов недвижимости:	данные отсутствуют		
Категория земель:	Земли промышленности, энергетики, транспорта, связи, радиовещания, телевидения, информатики, земли для обеспечения космической деятельности, земли обороны, безопасности и земли иного специального назначения		
Виды разрешенного использования:	Для размещения воздушных линий электропередачи, наземных сооружений кабельных линий электропередачи, подстанций и других объектов энергетики; для размещения железнодорожных путей; для установления полос отвода железных дорог, для размещения автомобильных дорог дорожных сооружений		
Сведения о кадастровом инженерере:	данные отсутствуют		
Сведения о лесах, водных объектах и об иных природных объектах, расположенных в пределах земельного участка:	данные отсутствуют		



ДОКУМЕНТ ПОДПИСАН  
ЭЛЕКТРОННОЙ ПОДПИСЬЮ

Сертификат: 00ВВ056В7401СВ38Д2В3576АСДС8425108

Владелец: ФЕДЕРАЛЬНАЯ СЛУЖБА ГОСУДАРСТВЕННОЙ

РЕГИСТРАЦИИ, КАДАСТРА И КАРТОГРАФИИ

Действителен: с 27.06.2023 по 19.09.2024

полное наименование должности

инициалы, фамилия

Земельный участок			
вид объекта недвижимости			
Лист № 2 раздела 1	Всего листов раздела 1: 3	Всего разделов: 8	Всего листов выписки: 14

28.08.2023г. № КУВИ-001/2023-196316419

Кадастровый номер: 24:11:0260104:116

Сведения о том, что земельный участок полностью расположен в границах зоны с особыми условиями использования территории, территории объекта культурного наследия, публичного сервитута:	Земельный участок полностью расположен в границах зоны с реестровым номером 24:00-6.18391 от 18.12.2013, ограничение использования земельного участка в пределах зоны: Ограничения использования объектов недвижимости в границах охранной зоны линии электропередач установлены в соответствии с п.8-15 «Правил установления охранных зон объектов электросетевого хозяйства и особых условий использования земельных участков, расположенных в границах таких зон», утвержденных Постановлением Правительства РФ № 160 от 24.02.2009 г. (в ред. от 26.08.2013г.) «О порядке установления охранных зон объектов электросетевого хозяйства и особых условий использования земельных участков, расположенных в границах таких зон», вид/наименование: Зона с особыми условиями использования территории (охранная зона) ВЛ 110 кВ С-235,С-236 ПС "КИСК" - ПС "КЗТЭ" на территории Емельяновского района и г. Красноярска Красноярского края, тип: Охранная зона инженерных коммуникаций, номер: 24:00-6.18391, решения: 1. дата решения: 24.02.2009, номер решения: 160 2. дата решения: 13.07.2020, номер решения: 3999391 3. дата решения: 10.06.2008, номер решения: 922694 4. дата решения: 04.08.2020, номер решения: б/н
Сведения о том, что земельный участок расположен в границах особой экономической зоны, территории опережающего социально-экономического развития, зоны территориального развития в Российской Федерации, игровой зоны:	данные отсутствуют
Сведения о том, что земельный участок расположен в границах особо охраняемой природной территории, охотничьих угодий, лесничеств:	данные отсутствуют
Сведения о результатах проведения государственного земельного надзора:	данные отсутствуют
Сведения о расположении земельного участка в границах территории, в отношении которой утвержден проект межевания территории:	данные отсутствуют
Условный номер земельного участка:	данные отсутствуют
Сведения о принятии акта и (или) заключении договора, предусматривающих предоставление в соответствии с земельным законодательством исполнительным органом государственным органом власти или органом местного самоуправления, находящегося в государственной или муниципальной собственности земельного участка для строительства наемного дома социального использования или наемного дома коммерческого использования:	данные отсутствуют



ДОКУМЕНТ ПОДПИСАН  
ЭЛЕКТРОННОЙ ПОДПИСЬЮ

Сертификат: 00ВВ056В7401СВ38Д2В3576АСДС8425108

Владелец: ФЕДЕРАЛЬНАЯ СЛУЖБА ГОСУДАРСТВЕННОЙ

РЕГИСТРАЦИИ, КАДАСТРА И КАРТОГРАФИИ

Действителен: с 27.06.2023 по 19.09.2024

полное наименование должности

инициалы, фамилия

Земельный участок			
вид объекта недвижимости			
Лист № 3 раздела 1	Всего листов раздела 1: 3	Всего разделов: 8	Всего листов выписки: 14
28.08.2023г. № КУВИ-001/2023-196316419			
Кадастровый номер:		24:11:0260104:116	
Сведения о том, что земельный участок или земельные участки образованы на основании решения об изъятии земельного участка и (или) расположенного на нем объекта недвижимости для государственных или муниципальных нужд:		данные отсутствуют	
Сведения о том, что земельный участок образован из земель или земельного участка, государственная собственность на которые не разграничена:		данные отсутствуют	
Сведения о наличии земельного спора о местоположении границ земельных участков:		данные отсутствуют	
Статус записи об объекте недвижимости:		Сведения об объекте недвижимости имеют статус "актуальные"	
Особые отметки:		Сведения об ограничениях права на объект недвижимости, обременениях данного объекта, не зарегистрированных в реестре прав, ограничений прав и обременений недвижимого имущества: вид ограничения (обременения): ограничения прав на земельный участок, предусмотренные статьей 56 Земельного кодекса Российской Федерации; срок действия: с 22.05.2015; реквизиты документа-основания: постановление Правительства Российской Федерации "О порядке установления охранных зон объектов электросетевого хозяйства и особых условий использования земельных участков, расположенных в границах таких зон" от 24.02.2009 № 160 выдан: Правительство РФ. вид ограничения (обременения): ограничения прав на земельный участок, предусмотренные статьей 56 Земельного кодекса Российской Федерации; срок действия: с 24.11.2020; реквизиты документа-основания: постановление Правительства РФ "О порядке установления охранных зон объектов электросетевого хозяйства и особых условий использования земельных участков, расположенных в границах таких зон" от 24.02.2009 № 160; доверенность от 13.07.2020 № 3999391; свидетельство о государственной регистрации права от 10.06.2008 № 922694; описание местоположения границ от 04.08.2020 № б/н.	
Получатель выписки:		Бойцов Виталий Валериевич	

полное наименование должности	 ДОКУМЕНТ ПОДПИСАН ЭЛЕКТРОННОЙ ПОДПИСЬЮ	инициалы, фамилия
	Сертификат: 00ВВ056В7401СВ38D2В3576АСDС8425108 Владелец: ФЕДЕРАЛЬНАЯ СЛУЖБА ГОСУДАРСТВЕННОЙ РЕГИСТРАЦИИ, КАДАСТРА И КАРТОГРАФИИ Действителен: с 27.06.2023 по 19.09.2024	

Выписка из Единого государственного реестра недвижимости об объекте недвижимости  
Сведения о зарегистрированных правах

Земельный участок			
вид объекта недвижимости			
Лист № 1 раздела 2	Всего листов раздела 2: 5	Всего разделов: 8	Всего листов выписки: 14
28.08.2023г. № КУВИ-001/2023-196316419			
Кадастровый номер:		24:11:0260104:116	
1	Правообладатель (правообладатели):	1.1	Закрытое акционерное общество "ЧЕК-СУ.ВК", ИНН: 4214018010
	Сведения о возможности предоставления третьим лицам персональных данных физического лица:	1.1.1	данные отсутствуют
2	Вид, номер, дата и время государственной регистрации права:	2.1	Собственность 24-24-10/036/2010-521 25.11.2010 00:00:00
3	Сведения об осуществлении государственной регистрации сделки, права без необходимого в силу закона согласия третьего лица, органа:	3.1	данные отсутствуют
4	Ограничение прав и обременение объекта недвижимости:		
	4.1 вид:	Аренда	
	дата государственной регистрации:	25.11.2016 12:39:42	
	номер государственной регистрации:	24-24/010-24/010/008/2016-4844/18	
	срок, на который установлены ограничение прав и обременение объекта недвижимости:	Срок действия с 01.01.2017 по 31.12.2020	
	лицо, в пользу которого установлены ограничение прав и обременение объекта недвижимости:	Общество с ограниченной ответственностью " Электрические Сети Крастяжмаш", ИНН: 2411020825	
	сведения о возможности предоставления третьим лицам персональных данных физического лица	данные отсутствуют	
	основание государственной регистрации:	<p>Договор аренды имущества, № 1/2, выдан 01.07.2011</p> <p>Дополнительное соглашение к Договору аренды имущества №1/2 от 1 июля 2011 г., № 1, выдан 01.07.2011</p> <p>Дополнительное соглашение к Договору аренды имущества №1/2 от 1 июля 2011 г., № 1/5, выдан 09.06.2015</p> <p>Дополнительное соглашение к Договору аренды имущества №1/2 от 1 июля 2011 г., № 2, выдан 02.07.2012</p> <p>Дополнительное соглашение к Договору аренды имущества №1/2 от 1 июля 2011 г., № 3, выдан 30.06.2015</p>	



ДОКУМЕНТ ПОДПИСАН  
ЭЛЕКТРОННОЙ ПОДПИСЬЮ

Сертификат: 00ВВ056В7401СВ38Д2В3576АСДС8425108

Владелец: ФЕДЕРАЛЬНАЯ СЛУЖБА ГОСУДАРСТВЕННОЙ  
РЕГИСТРАЦИИ, КАДАСТРА И КАРТОГРАФИИ  
Действителен: с 27.06.2023 по 19.09.2024

полное наименование должности

инициалы, фамилия

Земельный участок	
вид объекта недвижимости	
Лист № 2 раздела 2	Всего листов раздела 2: 5
Всего разделов: 8	
Всего листов выписки: 14	
28.08.2023г. № КУВИ-001/2023-196316419	
Кадастровый номер:	24:11:0260104:116
	<p>Дополнительное соглашение к Договору аренды имущества №1/2 от 1 июля 2011 г., № 4, выдан 01.07.2015</p> <p>Дополнительное соглашение к Договору аренды имущества №1/2 от 1 июля 2011 г., № 5, выдан 01.07.2015</p> <p>Дополнительное соглашение к Договору аренды имущества №1/2 от 1 июля 2011 г., № 6, выдан 01.07.2015</p> <p>Дополнительное соглашение к Договору аренды имущества №1/2 от 1 июля 2011 г., № 7, выдан 01.01.2016</p> <p>Дополнительное соглашение к Договору аренды имущества №1/2 от 1 июля 2011 г., № 7/1, выдан 09.11.2016</p> <p>Дополнительное соглашение к Договору аренды имущества №1/2 от 1 июля 2011 г., № 1/3, выдан 25.06.2013</p> <p>Дополнительное соглашение к Договору аренды имущества №1/2 от 1 июля 2011 г., № 1/4, выдан 14.06.2014</p> <p>Дополнительное соглашение к Договору аренды имущества №1/2 от 1 июля 2011 г., № 1/2, выдан 25.06.2012</p> <p>Дополнительное соглашение к договору аренды имущества №1/2 от 01 июля 2011г., № 8, выдан 20.09.2017</p> <p>Дополнительное соглашение к договору аренды имущества № 1/2 от 01 июля 2011 г., № 7/2, выдан 31.07.2017</p> <p>Дополнительное соглашение к договору аренды имущества №1/2 от 01.07.2011, № 16/1, выдан 19.10.2020, дата государственной регистрации: 02.11.2020, номер государственной регистрации: 24:11:0000000:8965-24/095/2020-2</p> <p>Дополнительное соглашение к Договору аренды имущества №1/2 от 01.07.2011, № 16, выдан 19.10.2020</p>
сведения об осуществлении государственной регистрации сделки, права, ограничения права без необходимого в силу закона согласия третьего лица, органа:	данные отсутствуют



ДОКУМЕНТ ПОДПИСАН  
ЭЛЕКТРОННОЙ ПОДПИСЬЮ

Сертификат: 00ВВ056В7401СВ38D2В3576АСDC8425108

Владелец: ФЕДЕРАЛЬНАЯ СЛУЖБА ГОСУДАРСТВЕННОЙ  
РЕГИСТРАЦИИ, КАДАСТРА И КАРТОГРАФИИ  
Действителен: с 27.06.2023 по 19.09.2024

полное наименование должности

инициалы, фамилия

Земельный участок			
вид объекта недвижимости			
Лист № 3 раздела 2	Всего листов раздела 2: 5	Всего разделов: 8	Всего листов выписки: 14

28.08.2023г. № КУВИ-001/2023-196316419

Кадастровый номер: 24:11:0260104:116

	сведения об управляющем залогом и о договоре управления залогом, если такой договор заключен для управления ипотекой:	данные отсутствуют
	сведения о депозитари, который осуществляет хранение обездвиженной документарной закладной или электронной закладной:	
	ведения о внесении изменений или дополнений в регистрационную запись об ипотеке:	
4.2	вид:	Ипотека
	дата государственной регистрации:	22.03.2011 00:00:00
	номер государственной регистрации:	24-24-10/028/2010-145
	срок, на который установлены ограничение прав и обременение объекта недвижимости:	Срок действия с 10.08.2010 с 10.08.2010 не определено
	лицо, в пользу которого установлены ограничение прав и обременение объекта недвижимости:	Государственная корпорация "Банк развития и внешнеэкономической деятельности (Внешэкономбанк)", ИНН: 7750004150
	сведения о возможности предоставления третьим лицам персональных данных физического лица	данные отсутствуют
	основание государственной регистрации:	<p>Дополнение № 1к договору залога недвижимого имущества (ипотеки) № 110200/1034-ДИ-2 между Государственной корпорацией "Банк развития и внешнеэкономической деятельности (Внешэкономбанк)" и Закрытым акционерным обществом "ЧЕК-СУ.ВК", выдан 25.11.2010, дата государственной регистрации: 02.12.2010, номер государственной регистрации: 24-24-10/034/2010-877</p> <p>Дополнение к договору залога недвижимого имущества (ипотеки) № 110200/1034-ДИ-2, № 2, выдан 09.03.2011, дата государственной регистрации: 22.03.2011, номер государственной регистрации: 24-24-10/009/2011-384</p> <p>Дополнительное соглашение к договору залога недвижимого имущества (ипотеки) №110200/1034-ДИ-2, № 3, выдан 01.09.2011, дата государственной регистрации: 26.10.2011, номер государственной регистрации: 24-24-10/037/2011-121</p> <p>Договор залога недвижимого имущества, № 110200/1034-ДИ-2, выдан 30.07.2010, дата государственной регистрации: 10.08.2010, номер государственной регистрации: 24-24-10/028/2010-145</p>



ДОКУМЕНТ ПОДПИСАН  
ЭЛЕКТРОННОЙ ПОДПИСЬЮ

Сертификат: 00BV056B7401CB38D2B3576ACDC8425108

Владелец: ФЕДЕРАЛЬНАЯ СЛУЖБА ГОСУДАРСТВЕННОЙ  
РЕГИСТРАЦИИ, КАДАСТРА И КАРТОГРАФИИ  
Действителен: с 27.06.2023 по 19.09.2024

полное наименование должности

инициалы, фамилия

Земельный участок	
вид объекта недвижимости	
Лист № 4 раздела 2	Всего листов раздела 2: 5
Всего разделов: 8	Всего листов выписки: 14
28.08.2023г. № КУВИ-001/2023-196316419	
Кадастровый номер:	24:11:0260104:116
сведения об осуществлении государственной регистрации сделки, права, ограничения права без необходимого в силу закона согласия третьего лица, органа:	данные отсутствуют
сведения об управляющем залогом и о договоре управления залогом, если такой договор заключен для управления ипотекой:	данные отсутствуют
сведения о депозитарии, который осуществляет хранение обездвиженной документарной закладной или электронной закладной:	
сведения о внесении изменений или дополнений в регистрационную запись об ипотеке:	
5	Договоры участия в долевом строительстве: не зарегистрировано
6	Заявленные в судебном порядке права требования: данные отсутствуют
7	Сведения о возможности предоставления третьим лицам персональных данных физического лица: данные отсутствуют
8	Сведения о возражении в отношении зарегистрированного права: данные отсутствуют
9	Сведения о наличии решения об изъятии объекта недвижимости для государственных и муниципальных нужд: данные отсутствуют
10	Сведения о невозможности государственной регистрации без личного участия правообладателя или его законного представителя: данные отсутствуют
11	Правопритязания и сведения о наличии поступивших, но не рассмотренных заявлений о проведении государственной регистрации права (перехода, прекращения права), ограничения права или обременения объекта недвижимости, сделки в отношении объекта недвижимости: отсутствуют



ДОКУМЕНТ ПОДПИСАН  
ЭЛЕКТРОННОЙ ПОДПИСЬЮ

Сертификат: 00BV056B7401CB38D2B3576ACDC8425108

Владелец: ФЕДЕРАЛЬНАЯ СЛУЖБА ГОСУДАРСТВЕННОЙ  
РЕГИСТРАЦИИ, КАДАСТРА И КАРТОГРАФИИ  
Действителен: с 27.06.2023 по 19.09.2024

полное наименование должности

инициалы, фамилия

Земельный участок			
вид объекта недвижимости			
Лист № 5 раздела 2	Всего листов раздела 2: 5	Всего разделов: 8	Всего листов выписки: 14
28.08.2023г. № КУВИ-001/2023-196316419			
Кадастровый номер:		24:11:0260104:116	
11	Сведения о невозможности государственной регистрации перехода, прекращения, ограничения права на земельный участок из земель сельскохозяйственного назначения:	данные отсутствуют	

полное наименование должности	 ДОКУМЕНТ ПОДПИСАН ЭЛЕКТРОННОЙ ПОДПИСЬЮ Сертификат: 00ВВ056В7401СВ38D2В3576АСDС8425108 Владелец: ФЕДЕРАЛЬНАЯ СЛУЖБА ГОСУДАРСТВЕННОЙ РЕГИСТРАЦИИ, КАДАСТРА И КАРТОГРАФИИ Действителен: с 27.06.2023 по 19.09.2024	инициалы, фамилия
-------------------------------	---	-------------------



Выписка из Единого государственного реестра недвижимости об объекте недвижимости

Описание местоположения земельного участка

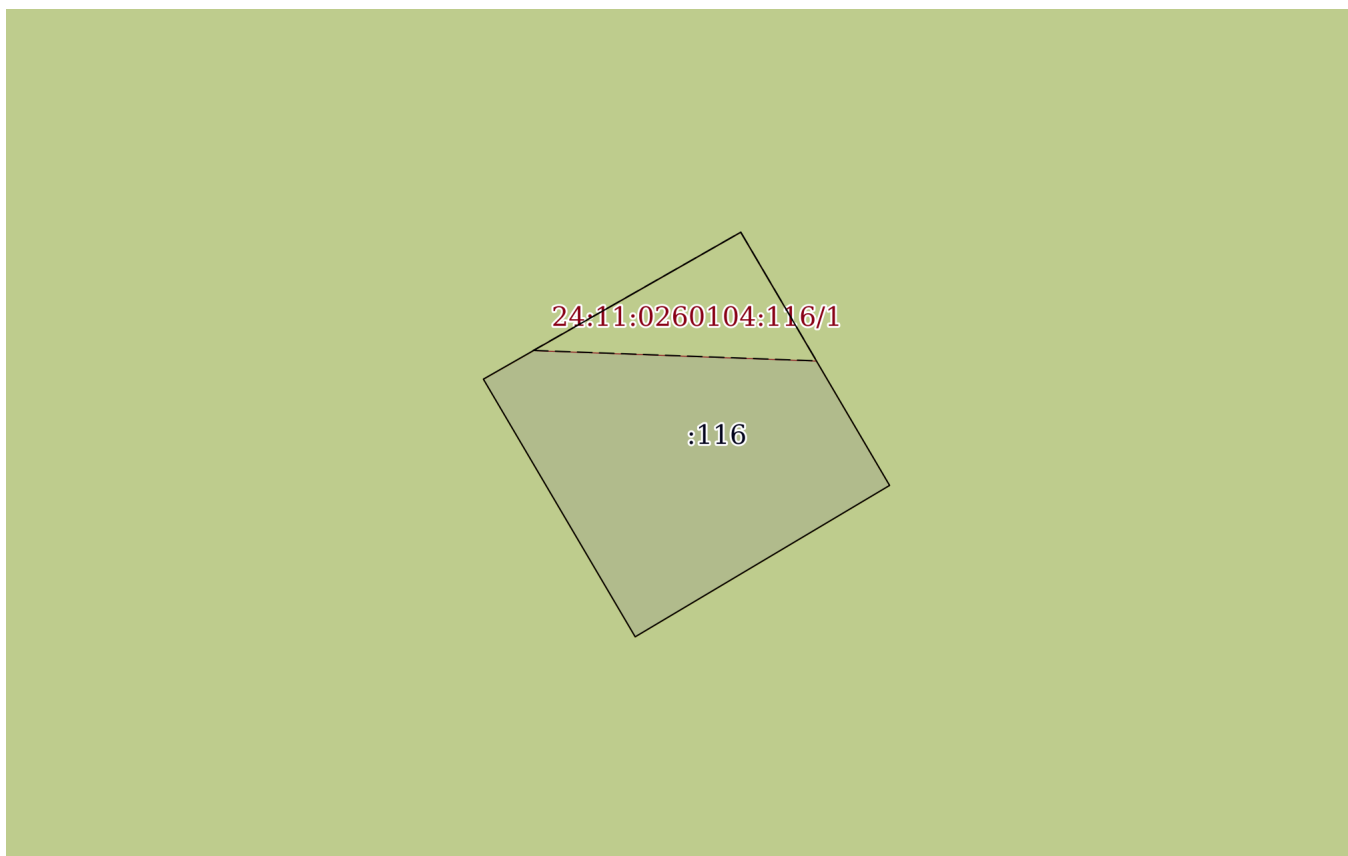
Земельный участок			
вид объекта недвижимости			

Лист № 1 раздела 3	Всего листов раздела 3: 1	Всего разделов: 8	Всего листов выписки: 14
--------------------	---------------------------	-------------------	--------------------------

28.08.2023г. № КУВИ-001/2023-196316419


Кадастровый номер: 24:11:0260104:116

План (чертеж, схема) земельного участка



Масштаб 1:200      Условные обозначения:

полное наименование должности	инициалы, фамилия
-------------------------------	-------------------



ДОКУМЕНТ ПОДПИСАН  
ЭЛЕКТРОННОЙ ПОДПИСЬЮ

Сертификат: 00ВВ056В7401СВ38D2В3576АСDC8425108  
Владелец: ФЕДЕРАЛЬНАЯ СЛУЖБА ГОСУДАРСТВЕННОЙ  
РЕГИСТРАЦИИ, КАДАСТРА И КАРТОГРАФИИ  
Действителен: с 27.06.2023 по 19.09.2024

## Выписка из Единого государственного реестра недвижимости об объекте недвижимости

## Описание местоположения земельного участка

Земельный участок			
вид объекта недвижимости			
Лист № 1 раздела 3.1	Всего листов раздела 3.1: 1	Всего разделов: 8	Всего листов выписки: 14
28.08.2023г. № КУВИ-001/2023-196316419			
Кадастровый номер:		24:11:0260104:116	

Описание местоположения границ земельного участка							
№ п/п	Номер точки		Дирекционный угол	Горизонтальное проложение, м	Описание закрепления на местности	Кадастровые номера смежных участков	Сведения об адресах правообладателей смежных земельных участков
	начальная	конечная					
1	2	3	4	5	6	7	8
1	1.1.1	1.1.2	60°16.4'	7.95	данные отсутствуют	24:11:0260104:565	данные отсутствуют
2	1.1.2	1.1.3	149°33.6'	7.88	данные отсутствуют	24:11:0260104:565	данные отсутствуют
3	1.1.3	1.1.4	239°14.0'	7.94	данные отсутствуют	24:11:0260104:565	данные отсутствуют
4	1.1.4	1.1.1	329°30.1'	8.02	данные отсутствуют	24:11:0260104:565	данные отсутствуют



ДОКУМЕНТ ПОДПИСАН  
ЭЛЕКТРОННОЙ ПОДПИСЬЮ

Сертификат: 00ВВ056В7401СВ38D2В3576АСDС8425108

Владелец: ФЕДЕРАЛЬНАЯ СЛУЖБА ГОСУДАРСТВЕННОЙ  
РЕГИСТРАЦИИ, КАДАСТРА И КАРТОГРАФИИ  
Действителен: с 27.06.2023 по 19.09.2024

полное наименование должности

инициалы, фамилия

## Выписка из Единого государственного реестра недвижимости об объекте недвижимости

## Описание местоположения земельного участка

Земельный участок			
вид объекта недвижимости			
Лист № 1 раздела 3.2	Всего листов раздела 3.2: 1	Всего разделов: 8	Всего листов выписки: 14
28.08.2023г. № КУВИ-001/2023-196316419			
Кадастровый номер:		24:11:0260104:116	

Сведения о характерных точках границы земельного участка				
Система координат СК кадастрового округа, зона 4				
Номер точки	Координаты, м		Описание закрепления на местности	Средняя квадратичная погрешность определения координат характерных точек границ земельного участка, м
	X	Y		
1	2	3	4	5
1	654353.89	106610.51	-	-
2	654357.83	106617.41	-	-
3	654351.04	106621.4	-	-
4	654346.98	106614.58	-	-
1	654353.89	106610.51	-	-



ДОКУМЕНТ ПОДПИСАН  
ЭЛЕКТРОННОЙ ПОДПИСЬЮ

Сертификат: 00ВВ056В7401СВ38D2В3576АСDC8425108

Владелец: ФЕДЕРАЛЬНАЯ СЛУЖБА ГОСУДАРСТВЕННОЙ  
РЕГИСТРАЦИИ, КАДАСТРА И КАРТОГРАФИИ  
Действителен: с 27.06.2023 по 19.09.2024

полное наименование должности

инициалы, фамилия

Выписка из Единого государственного реестра недвижимости об объекте недвижимости  
Сведения о частях земельного участка

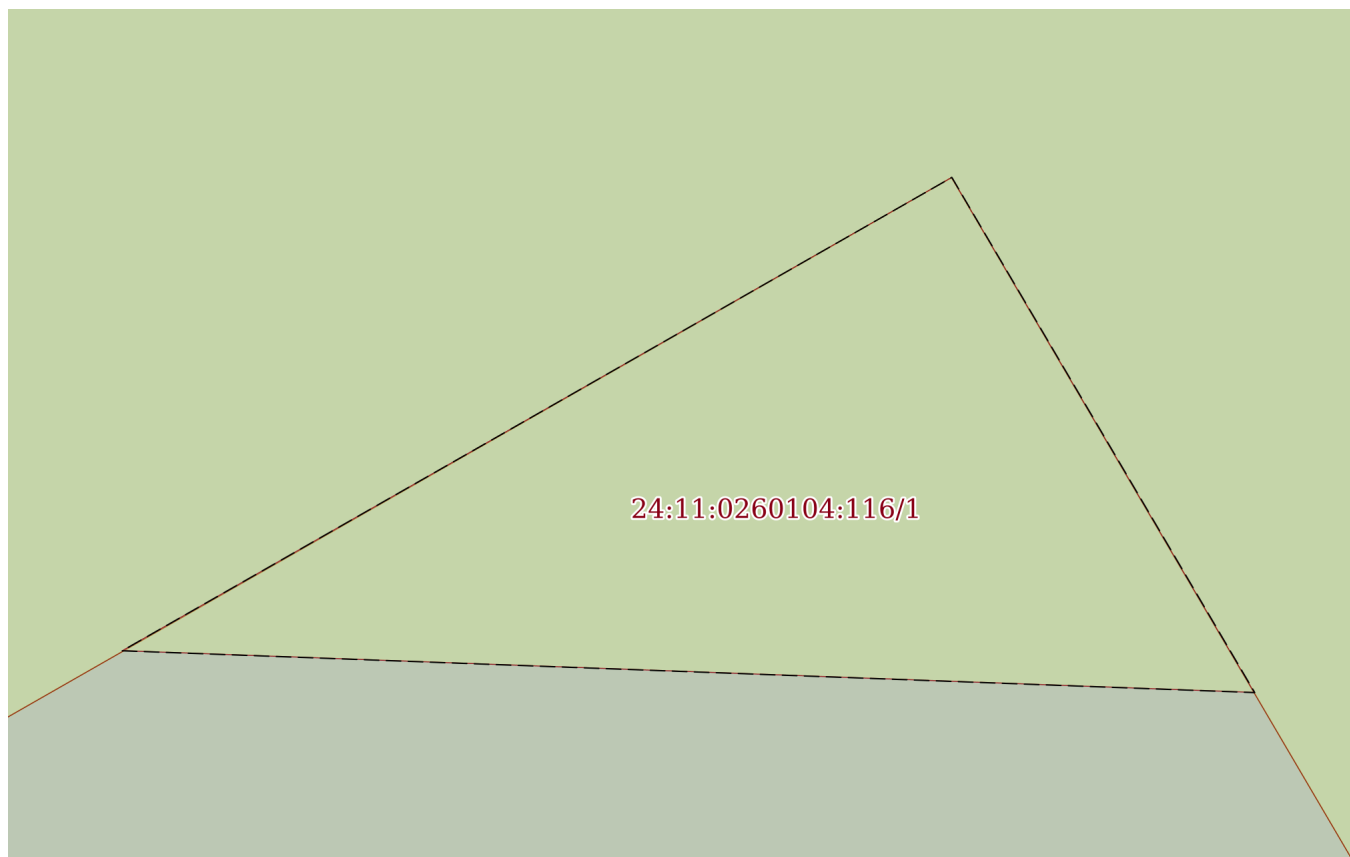
Земельный участок			
вид объекта недвижимости			

Лист № 1 раздела 4	Всего листов раздела 4: 1	Всего разделов: 8	Всего листов выписки: 14
--------------------	---------------------------	-------------------	--------------------------

28.08.2023г. № КУВИ-001/2023-196316419

Кадастровый номер: 24:11:0260104:116

План (чертеж, схема) части земельного участка | Учетный номер части: 24:11:0260104:116/1



Масштаб 1:50 | Условные обозначения:

полное наименование должности	инициалы, фамилия	



ДОКУМЕНТ ПОДПИСАН  
ЭЛЕКТРОННОЙ ПОДПИСЬЮ

Сертификат: 00ВВ056В7401СВ38D2В3576АСDС8425108  
Владелец: ФЕДЕРАЛЬНАЯ СЛУЖБА ГОСУДАРСТВЕННОЙ  
РЕГИСТРАЦИИ, КАДАСТРА И КАРТОГРАФИИ  
Действителен: с 27.06.2023 по 19.09.2024

## Выписка из Единого государственного реестра недвижимости об объекте недвижимости

## Сведения о частях земельного участка

Земельный участок			
вид объекта недвижимости			
Лист № 1 раздела 4.1	Всего листов раздела 4.1: 1	Всего разделов: 8	Всего листов выписки: 14
28.08.2023г. № КУВИ-001/2023-196316419			
Кадастровый номер:		24:11:0260104:116	

Учетный номер части	Площадь, м2	Содержание ограничения в использовании или ограничения права на объект недвижимости или обременения объекта недвижимости
1	2	3
24:11:0260104:116/1	13	вид ограничения (обременения): ограничения прав на земельный участок, предусмотренные статьей 56 Земельного кодекса Российской Федерации; Срок действия: не установлен; реквизиты документа-основания: постановление Правительства Российской Федерации "О порядке установления охранных зон объектов электросетевого хозяйства и особых условий использования земельных участков, расположенных в границах таких зон" от 24.02.2009 № 160 выдан: Правительство РФ; Содержание ограничения (обременения): Ограничения прав, установленные Правилами установления охранных зон объектов электросетевого хозяйства и особых условий использования земельных участков, расположенных в границах таких зон, утвержденными Постановлением Правительства Российской Федерации от 24.02.2009 г. №160; Реестровый номер границы: 24.00.2.108
	Весь	вид ограничения (обременения): ограничения прав на земельный участок, предусмотренные статьей 56 Земельного кодекса Российской Федерации; Срок действия: не установлен; реквизиты документа-основания: постановление Правительства РФ "О порядке установления охранных зон объектов электросетевого хозяйства и особых условий использования земельных участков, расположенных в границах таких зон" от 24.02.2009 № 160; доверенность от 13.07.2020 № 3999391; свидетельство о государственной регистрации права от 10.06.2008 № 922694; описание местоположения границ от 04.08.2020 № б/н; Содержание ограничения (обременения): Ограничения использования объектов недвижимости в границах охранной зоны линии электропередач установлены в соответствии с п.8-15 «Правил установления охранных зон объектов электросетевого хозяйства и особых условий использования земельных участков, расположенных в границах таких зон», утвержденных Постановлением Правительства РФ № 160 от 24.02.2009 г. (в ред. от 26.08.2013г.) «О порядке установления охранных зон объектов электросетевого хозяйства и особых условий использования земельных участков, расположенных в границах таких зон»; Реестровый номер границы: 24:00-6.18391; Вид объекта реестра границ: Зона с особыми условиями использования территории; Вид зоны по документу: Зона с особыми условиями использования территории (охранная зона) ВЛ 110 кВ С-235,С-236 ПС "КИСК" - ПС "КЗТЭ" на территории Емельяновского района и г. Красноярска Красноярского края; Тип зоны: Охранная зона инженерных коммуникаций; Номер: 24:00-6.18391



ДОКУМЕНТ ПОДПИСАН  
ЭЛЕКТРОННОЙ ПОДПИСЬЮ

Сертификат: 00BV056B7401CB38D2B3576ACDC8425108

Владелец: ФЕДЕРАЛЬНАЯ СЛУЖБА ГОСУДАРСТВЕННОЙ  
РЕГИСТРАЦИИ, КАДАСТРА И КАРТОГРАФИИ  
Действителен: с 27.06.2023 по 19.09.2024

полное наименование должности

инициалы, фамилия

## Выписка из Единого государственного реестра недвижимости об объекте недвижимости

## Сведения о частях земельного участка

Земельный участок			
вид объекта недвижимости			
Лист № 1 раздела 4.2	Всего листов раздела 4.2: 1	Всего разделов: 8	Всего листов выписки: 14
28.08.2023г. № КУВИ-001/2023-196316419			
Кадастровый номер:		24:11:0260104:116	

Сведения о характерных точках границы части (частей) земельного участка				
Учетный номер части: 24:11:0260104:116/1				
Система координат СК кадастрового округа, зона 4				
Номер точки	Координаты, м		Описание закрепления на местности	Средняя квадратичная погрешность определения координат характерных точек границ земельного участка, м
	X	Y		
1	2	3	4	5
1	654354.66	106611.85	-	-
2	654354.38	106619.44	-	-
3	654357.83	106617.41	-	-
1	654354.66	106611.85	-	-



ДОКУМЕНТ ПОДПИСАН  
ЭЛЕКТРОННОЙ ПОДПИСЬЮ

Сертификат: 00ВВ056В7401СВ38D2В3576ACDC8425108

Владелец: ФЕДЕРАЛЬНАЯ СЛУЖБА ГОСУДАРСТВЕННОЙ  
РЕГИСТРАЦИИ, КАДАСТРА И КАРТОГРАФИИ  
Действителен: с 27.06.2023 по 19.09.2024

полное наименование должности

инициалы, фамилия