

Федеральная служба государственной регистрации, кадастра и картографии  
полное наименование органа регистрации прав

Выписка из Единого государственного реестра недвижимости об основных характеристиках и зарегистрированных правах на объект недвижимости


Сведения об основных характеристиках объекта недвижимости

На основании запроса от 26.09.2023, поступившего на рассмотрение 26.09.2023, сообщаем, что согласно записям Единого государственного реестра недвижимости:

Раздел 1 Лист 1

Земельный участок			
вид объекта недвижимости			
Лист № 1 раздела 1	Всего листов раздела 1: 1	Всего разделов: 3	Всего листов выписки: 4
28.09.2023г. № КУВИ-001/2023-218913619			
Кадастровый номер:		50:11:0050506:1036	
Номер кадастрового квартала:	50:11:0050506		
Дата присвоения кадастрового номера:	17.03.2006		
Ранее присвоенный государственный учетный номер:	Условный номер 50-50-11/014/2006-453		
Местоположение:	Местоположение установлено относительно ориентира, расположенного в границах участка. Почтовый адрес ориентира: обл. Московская, р-н Красногорский, вблизи д.Поздняково и д.Глухово, уч-к 48.		
Площадь, м2:	2090		
Кадастровая стоимость, руб:	26061004.2		
Кадастровые номера расположенных в пределах земельного участка объектов недвижимости:	50:11:0050506:2007		
Категория земель:	Земли населенных пунктов		
Виды разрешенного использования:	Для индивидуального жилищного строительства		
Статус записи об объекте недвижимости:	Сведения об объекте недвижимости имеют статус "актуальные, ранее учтенные"		
Особые отметки:	данные отсутствуют		
Получатель выписки:	Маргаев Анатолий Юрьевич, действующий(ая) на основании документа "Доверенность" от имени заявителя Дорожкиной Татьяны Федоровны		

Ведущий инженер  
полное наименование должности

  
 ДОКУМЕНТ ПОДПИСАН  
 ЭЛЕКТРОННОЙ ПОДПИСЬЮ  
 Сертификат: 00BV056B7401CB38D2B3576ACDC8425108  
 Владелец: ФЕДЕРАЛЬНАЯ СЛУЖБА ГОСУДАРСТВЕННОЙ  
 РЕГИСТРАЦИИ, КАДАСТРА И КАРТОГРАФИИ  
 Действителен: с 27.06.2023 по 19.09.2024

Т.В. Рябова  
инициалы, фамилия



## Выписка из Единого государственного реестра недвижимости об основных характеристиках и зарегистрированных правах на объект недвижимости

## Сведения о зарегистрированных правах

Земельный участок			
вид объекта недвижимости			
Лист № 1 раздела 2	Всего листов раздела 2: 2	Всего разделов: 3	Всего листов выписки: 4
28.09.2023г. № КУВИ-001/2023-218913619			
Кадастровый номер:		50:11:0050506:1036	

1	Правообладатель (правообладатели):	1.1	Общество с ограниченной ответственностью "Гамма", ИНН: 7714315827, ОГРН: 1037714046413
	Сведения о возможности предоставления третьим лицам персональных данных физического лица:	1.1.1	данные отсутствуют
2	Вид, номер, дата и время государственной регистрации права:	2.1	Собственность 50-50-11/014/2006-453 16.06.2006 00:00:00
4	Сведения об осуществлении государственной регистрации сделки, права, ограничения права без необходимого в силу закона согласия третьего лица, органа:	4.1	данные отсутствуют
5	Ограничение прав и обременение объекта недвижимости:		
5.1	вид:	Ипотека	
	дата государственной регистрации:	24.11.2014 00:00:00	
	номер государственной регистрации:	50-50-11/045/2011-368	
	срок, на который установлены ограничение прав и обременение объекта недвижимости:	Срок действия с 24.11.2014 по 01.06.2015 с 24.11.2014 по 01.06.2015	
	лицо, в пользу которого установлены ограничение прав и обременение объекта недвижимости:	Общество с Ограниченной ответственностью "Евробалт", ИНН: 7801360826, ОГРН: 1047855019530	
	сведения о возможности предоставления третьим лицам персональных данных физического лица	данные отсутствуют	
	основание государственной регистрации:	Соглашение об уступке прав (требований), № М-1/ЕБ, выдан 21.09.2014, дата государственной регистрации: 24.11.2014, номер государственной регистрации: 50-50-11/141/2014-522	
	сведения об осуществлении государственной регистрации сделки, права, ограничения права без необходимого в силу закона согласия третьего лица, органа:	данные отсутствуют	
	сведения об управляющем залогом и о договоре управления залогом, если такой договор заключен для управления ипотекой:	данные отсутствуют	

Ведущий инженер

полное наименование должности

ДОКУМЕНТ ПОДПИСАН  
ЭЛЕКТРОННОЙ ПОДПИСЬЮ

Сертификат: 00BV056B7401CB38D2B3576ACDC8425108

Владелец: ФЕДЕРАЛЬНАЯ СЛУЖБА ГОСУДАРСТВЕННОЙ  
РЕГИСТРАЦИИ, КАДАСТРА И КАРТОГРАФИИ  
Действителен: с 27.06.2023 по 19.09.2024

Т.В. Рябова

инициалы, фамилия



Земельный участок

вид объекта недвижимости

Лист № 2 раздела 2

Всего листов раздела 2: 2

Всего разделов: 3

Всего листов выписки: 4

28.09.2023г. № КУВИ-001/2023-218913619

Кадастровый номер:

50:11:0050506:1036

	сведения о депозитарии, который осуществляет хранение обездвиженной документарной закладной или электронной закладной:	
	ведения о внесении изменений или дополнений в регистрационную запись об ипотеке:	
6	Заявленные в судебном порядке права требования:	данные отсутствуют
7	Сведения о возражении в отношении зарегистрированного права:	данные отсутствуют
8	Сведения о возможности предоставления третьим лицам персональных данных физического лица	данные отсутствуют
9	Сведения о наличии решения об изъятии объекта недвижимости для государственных и муниципальных нужд:	данные отсутствуют
10	Сведения о невозможности государственной регистрации без личного участия правообладателя или его законного представителя:	данные отсутствуют
11	Правопритязания и сведения о наличии поступивших, но не рассмотренных заявлений о проведении государственной регистрации права (перехода, прекращения права), ограничения права или обременения объекта недвижимости, сделки в отношении объекта недвижимости:	отсутствуют
12	Сведения о невозможности государственной регистрации перехода, прекращения, ограничения права на земельный участок из земель сельскохозяйственного назначения:	данные отсутствуют



ДОКУМЕНТ ПОДПИСАН  
ЭЛЕКТРОННОЙ ПОДПИСЬЮ

Сертификат: 00BV056B7401CB38D2B3576ACDC8425108

Владелец: ФЕДЕРАЛЬНАЯ СЛУЖБА ГОСУДАРСТВЕННОЙ

РЕГИСТРАЦИИ, КАДАСТРА И КАРТОГРАФИИ

Действителен: с 27.06.2023 по 19.09.2024



Т.В. Рябова

инициалы, фамилия

Ведущий инженер

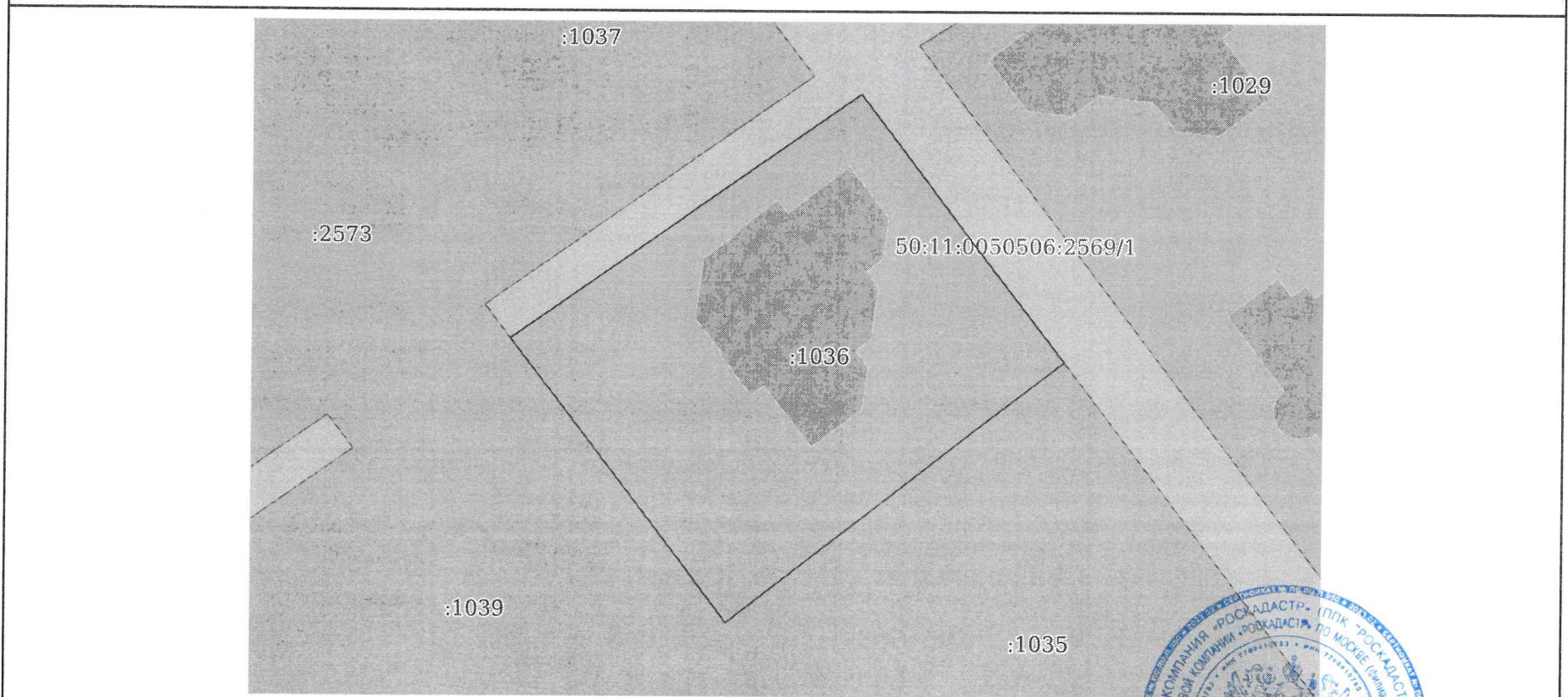
полное наименование должности

Выписка из Единого государственного реестра недвижимости об основных характеристиках и зарегистрированных правах на объект недвижимости

Описание местоположения земельного участка


Земельный участок			
вид объекта недвижимости			
Лист № 1 раздела 3	Всего листов раздела 3: 1	Всего разделов: 3	Всего листов выписки: 4
28.09.2023г. № КУВИ-001/2023-218913619			
Кадастровый номер:		50:11:0050506:1036	

План (чертеж, схема) земельного участка



Масштаб 1:700      Условные обозначения:



	 ДОКУМЕНТ ПОДПИСАН ЭЛЕКТРОННОЙ ПОДПИСЬЮ	
Ведущий инженер	Сертификат: 00BV056B7401CV38D2B3576ACDC8425108	Т.В. Рябова
полное наименование должности	Владелец: ФЕДЕРАЛЬНАЯ СЛУЖБА ГОСУДАРСТВЕННОЙ РЕГИСТРАЦИИ, КАДАСТРА И КАРТОГРАФИИ	инициалы, фамилия
	Действителен: с 27.06.2023 по 19.09.2024	