

Управление Федеральной службы государственной регистрации, кадастра и картографии по Республике Тыва
полное наименование органа регистрации прав

Выписка из Единого государственного реестра недвижимости об основных характеристиках и зарегистрированных правах на объект недвижимости

Сведения об основных характеристиках объекта недвижимости

В Единый государственный реестр недвижимости внесены следующие сведения:

Земельный участок		Вид объекта недвижимости	
Лист № 1 раздела 1	Всего листов раздела 1: 1	Всего разделов: 3	Всего листов выписки: 3
Кадастровый номер: 17:18:0105058:242			
Номер кадастрового квартала: 17:18:0105058			
Дата присвоения кадастрового номера: 02.04.2010			
Ранее присвоенный государственный учетный номер: данные отсутствуют			
Местоположение: Республика Тыва, г Кызыл, ул Фрунзе, д 35, кв 1			
Площадь, м2: 1060 +/- 41			
Кадастровая стоимость, руб: 1106119.68			
Кадастровые номера расположенных в пределах земельного участка объектов недвижимости: данные отсутствуют			
Категория земель: Земли населенных пунктов			
Виды разрешенного использования: для комплексного освоения в целях жилищного строительства			
Статус записи об объекте недвижимости: на основе данных кадастра			
Особые отметки: данные отсутствуют			
Получатель выписки: Лариса Григорьевна (представитель правообладателя), Правообладатель: от имени заявителя Акционерное общество "Народный банк Тувы" (АО БАНК "НБТ") в лице государственной корпорации "Агентство по страхованию вкладов", 1700000350			

ДОКУМЕНТ ПОДПИСАН
ЭЛЕКТРОННОЙ ПОДПИСЬЮ
Сертификат: 6457512740043833109200328139839306360
Владелец: ФЕДЕРАЛЬНАЯ СЛУЖБА ГОСУДАРСТВЕННОЙ РЕГИСТРАЦИИ, КАДАСТРА И КАРТОГРАФИИ
Действителен: с 17.05.2022 по 10.08.2023

ПОЛНОЕ НАИМЕНОВАНИЕ ДОЛЖНОСТИ


ИНИЦИАЛЫ, ФАМИЛИЯ

Выписка из Единого государственного реестра недвижимости об основных характеристиках и зарегистрированных правах на объект недвижимости

Сведения о зарегистрированных правах

Земельный участок	
вид объекта недвижимости	
Лист № 1 раздела 2	Всего листов раздела 2: 1
	Всего разделов: 3
	Всего листов выписки: 3
26.01.2023г.	
Кадастровый номер:	17:18:0105058:242

1	1.1	Акционерное общество "Народный банк Тувы", ИНН: 1700000350, ОГРН: 10217000000046
2	2.1	Собственность 17:18:0105058:242-17/057/2023-9 24.01.2023 10:43:33
3	3.1	Протокол, № 2, выдан 20.06.2022
4	4.1	Согласие на предложение, № 74-05исх-104473, выдан 12.12.2022 данные отсутствуют
5		Ограничение прав и обременение объекта недвижимости: не зарегистрировано
6		Заявленные в судебном порядке права требования: данные отсутствуют
7		Сведения о возражении в отношении зарегистрированного права: данные отсутствуют
8		Сведения о наличии решения об изъятии объекта недвижимости для государственных и муниципальных нужд: данные отсутствуют
9		Сведения о невозможности государственной регистрации без личного участия правообладателя или его законного представителя: данные отсутствуют
10		Правопритязания и сведения о наличии поступивших, но не рассмотренных заявлений о проведении государственной регистрации права (перехода, прекращения права), ограничения права или обременения объекта недвижимости, сделки в отношении объекта недвижимости: отсутствуют
11		Сведения о невозможности государственной регистрации перехода, прекращения, ограничения права на земельный участок из земель сельскохозяйственного назначения: данные отсутствуют


 ДОКУМЕНТ ПОДПИСАН
 ЭЛЕКТРОННОЙ ПОДПИСЬЮ
 Сертификат: 6457512740043833109200328139839306360
 Владелец: ФЕДЕРАЛЬНАЯ СЛУЖБА ГОСУДАРСТВЕННОЙ
 РЕГИСТРАЦИИ, КАДАСТРА И КАРТОГРАФИИ
 Действителен: с 17.05.2022 по 10.08.2023

ПОЛНОЕ наименование должности

инициалы, фамилия


Выписка из Единого государственного реестра недвижимости об основных характеристиках и зарегистрированных правах на объект недвижимости
Описание местоположения земельного участка

Земельный участок		
вид объекта недвижимости		

Лист № 1 раздела 3	Всего листов раздела 3: 1	Всего разделов: 3	Всего листов выписки: 3
--------------------	---------------------------	-------------------	-------------------------


26.01.2023г.
Кадастровый номер: 17:18:0105058:242

План (чертеж, схема) земельного участка



Масштаб 1:400

Условные обозначения:

	
ДОКУМЕНТ ПОДПИСАН ЭЛЕКТРОННОЙ ПОДПИСЬЮ	
Сертификат: 64575127-400433833109200328139839306360	
Владелец: ФЕДЕРАЛЬНАЯ СЛУЖБА ГОСУДАРСТВЕННОЙ РЕГИСТРАЦИИ, КАДАСТРА И КАРТОГРАФИИ	
Действителен: с 17.05.2022 по 10.08.2023	
полное наименование должности	инициалы, фамилия

Дата 27.01.2023

Прочито и пронумеровано
3 sheets



СП КЗТУ «МОН»
Г. КРАСНОЯРСК

УЛ. ПРОФ.: ОУЗОВ, 39А

ДОКУМЕНТОВЕД ЛАРИОНОВА Е.В. *lvj*

ДАТА: 27.01.2023Г.

