

Федеральная служба государственной регистрации, кадастра и картографии
полное наименование органа регистрации прав

Выписка из Единого государственного реестра недвижимости об основных характеристиках и зарегистрированных правах на объект недвижимости


Сведения об основных характеристиках объекта недвижимости

На основании запроса от 07.07.2023, поступившего на рассмотрение 07.07.2023, сообщаем, что согласно записям Единого государственного реестра недвижимости:

Раздел 1 Лист 1

Земельный участок			
вид объекта недвижимости			
Лист № 1 раздела 1	Всего листов раздела 1: 1	Всего разделов: 3	Всего листов выписки: 4
07.07.2023г. № КУВИ-001/2023-157071416			
Кадастровый номер: 50:28:0030232:16			

Номер кадастрового квартала:	50:28:0030232
Дата присвоения кадастрового номера:	27.08.2014
Ранее присвоенный государственный учетный номер:	данные отсутствуют
Местоположение:	Московская область, г. Домодедово, мкр. Велые Столбы, ул. 3-я Заводская, уч. 3
Площадь, м2:	954 +/- 11
Кадастровая стоимость, руб:	2347574.58
Кадастровые номера расположенных в пределах земельного участка объектов недвижимости:	50:28:0030232:17, 50:28:0030233:33
Категория земель:	Земли населенных пунктов
Виды разрешенного использования:	для индивидуального жилищного строительства
Статус записи об объекте недвижимости:	Сведения об объекте недвижимости имеют статус "актуальные"
Особые отметки:	данные отсутствуют
Получатель выписки:	Сорокин Александр Алексеевич, действующий(ая) на основании документа "Доверенность" Государственная корпорация "Агентство по страхованию вкладов"

Ведущий инженер	полное наименование должности
 ДОКУМЕНТ ПОДПИСАН ЭЛЕКТРОННОЙ ПОДПИСЬЮ Сертификат: 3094b1974b3c4a61e107a47c8d6b478 Выдана: Федеральная служба государственной регистрации, кадастра и картографии Действителен: с 17.05.2022 по 10.08.2023	

Т.В. Рябова

инициалы, фамилия




Выписка из Единого государственного реестра недвижимости об основных характеристиках и зарегистрированных правах на объект недвижимости
Сведения о зарегистрированных правах

Земельный участок			
вид объекта недвижимости			
Лист № 1 раздела 2	Всего листов раздела 2: 2	Всего разделов: 3	Всего листов выписки: 4
07.07.2023г. № КУВИ-001/2023-157071416			
Кадастровый номер:		50:28:0030232:16	

1	Правообладатель (правообладатели):	1.1	Акционерный коммерческий банк "ВСК" (Акционерное общество), ИНН: 7714008520, ОГРН: 1027739224160
	Сведения о возможности предоставления третьим лицам персональных данных физического лица:	1.1.1	данные отсутствуют
2	Вид, номер, дата и время государственной регистрации права:	2.1	Собственность 50:28:0030232:16-50/027/2019-5 01.11.2019 15:37:27
4	Сведения об осуществлении государственной регистрации сделки, права, ограничения права без необходимого в силу закона согласия третьего лица, органа:	4.1	данные отсутствуют
5	Ограничение прав и обременение объекта недвижимости:		не зарегистрировано
6	Заявленные в судебном порядке права требования:		данные отсутствуют
7	Сведения о возражении в отношении зарегистрированного права:		данные отсутствуют
8	Сведения о возможности предоставления третьим лицам персональных данных физического лица		данные отсутствуют
9	Сведения о наличии решения об изъятии объекта недвижимости для государственных и муниципальных нужд:		данные отсутствуют
10	Сведения о невозможности государственной регистрации без личного участия правообладателя или его законного представителя:		данные отсутствуют
11	Правопритязания и сведения о наличии поступивших, но не рассмотренных заявлений о проведении государственной регистрации права (перехода, прекращения права), ограничения права или обременения объекта недвижимости, сделки в отношении объекта недвижимости:		отсутствуют

Ведущий инженер	полное наименование должности
-----------------	-------------------------------


 ДОКУМЕНТ ПОДПИСАН ЭЛЕКТРОННОЙ ПОДПИСЬЮ

Сертификат: 3094979749342619074247СДБВА78
Выдано: ФЕДЕРАЛЬНАЯ СЛУЖБА ГОСУДАРСТВЕННОЙ РЕГИСТРАЦИИ, КАДАСТРА И КАРТОГРАФИИ
Действителен: с 17.05.2022 по 10.08.2023

Т.В. Рябова
инициалы, фамилия



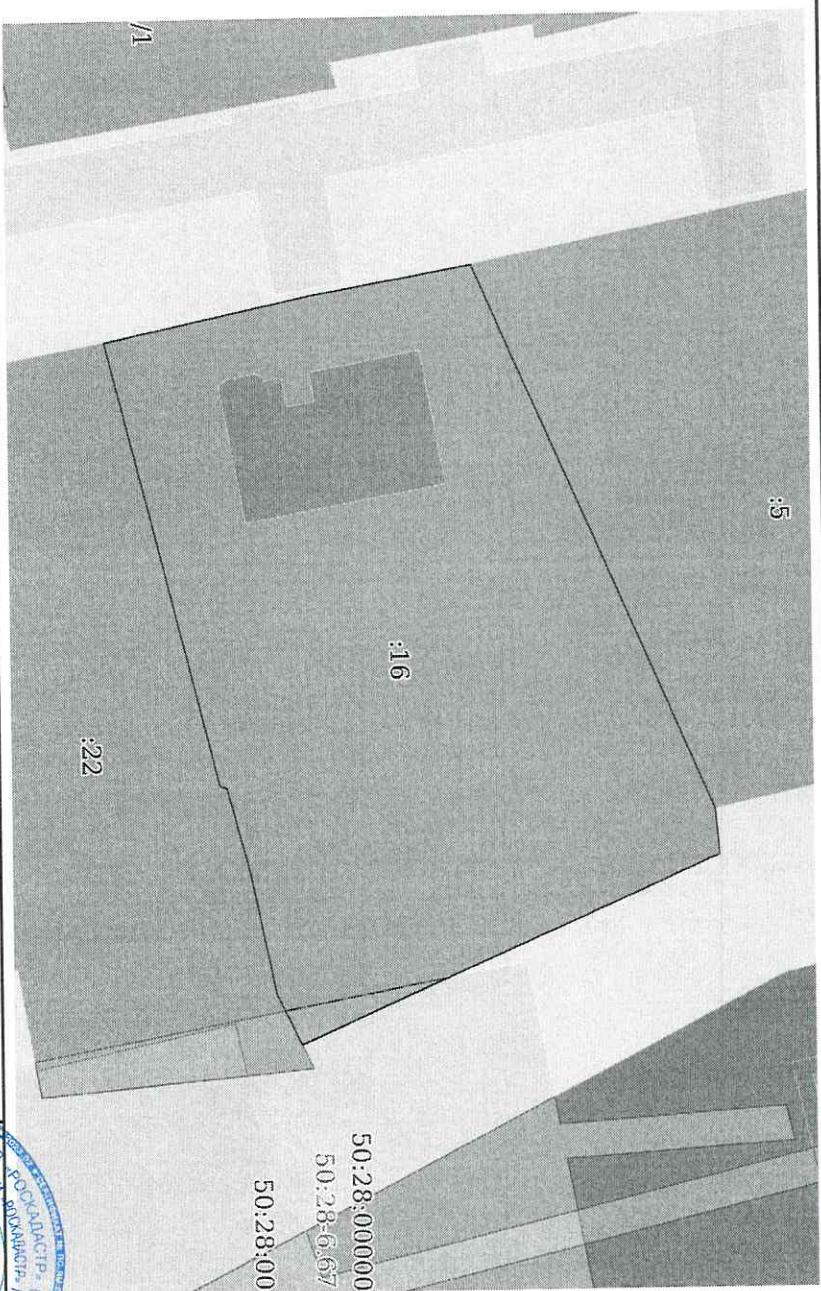
Земельный участок		
вид объекта недвижимости		
Лист № 2 раздела 2	Всего листов раздела 2: 2	Всего разделов: 3
07.07.2023г. № КУВИ-001/2023-157071416		Всего листов выписки: 4
Кадастровый номер:	50:28:0030232:16	
12	Сведения о невозможности государственной регистрации перехода, прекращения, ограничения права на земельный участок из земель сельскохозяйственного назначения:	данные отсутствуют

<p>Ведущий инженер</p> <p>полное наименование должности</p>	<p style="text-align: center;"></p> <p style="text-align: center;">ДОКУМЕНТ ПОДПИСАН</p> <p style="text-align: center;">ЭЛЕКТРОННОЙ ПОДПИСЬЮ</p> <p>Сертификат: 3094B7974B3C8A8E1E07A347CFAD68FA78 Владелец: ФЕДЕРАЛЬНАЯ СЛУЖБА ГОСУДАРСТВЕННОЙ РЕГИСТРАЦИИ КАДАСТРА И КАРТОГРАФИИ Действителен: с 17.05.2022 по 10.08.2023</p>
	<p>Т. В. Рябова</p> <p>инициалы, фамилия</p>



Выписка из Единого государственного реестра недвижимости характеристик и зарегистрированных прав на объект недвижимости
 Описание местоположения земельного участка

Земельный участок			
Вид объекта недвижимости			
Лист № 1 раздела 3	Всего листов раздела 3: 1	Всего разделов: 3	Всего листов выписки: 4
07.07.2023г. № КУВИ-001/2023-157071416		50:28:0030232:16	
Кадастровый номер:			
План (чертеж, схема) земельного участка			



Масштаб 1:400
 Условные обозначения:

ДОКУМЕНТ ПОДПИСАН
 ЭЛЕКТРОННОЙ ПОДПИСЬЮ

Сертификат: 3094b7974b3c4a6e1f07a347c6d86fa78
 Владелец: ФЕДЕРАЛЬНАЯ СЛУЖБА ГОСУДАРСТВЕННОЙ
 РЕГИСТРАЦИИ КАДАСТРА И КАРТОГРАФИИ
 Действителен с 17.05.2022 по 10.08.2023

Т.В. Рябова

