

**Управление Федеральной службы государственной регистрации, кадастра и картографии по Республике Карелия**  
полное наименование органа регистрации прав

Выписка из Единого государственного реестра недвижимости об основных характеристиках и зарегистрированных правах на объект недвижимости

Сведения об основных характеристиках объекта недвижимости

В Единый государственный реестр недвижимости внесены следующие сведения:

Раздел 1 Лист 1		
Земельный участок		
вид объекта недвижимости		
Лист № 1 раздела 1	Всего листов раздела 1: 1	Всего разделов: 3
		Всего листов выписки: 4
02.12.2022г.		
Кадастровый номер: 10:20:0015509:206		
Номер кадастрового квартала: 10:20:0015509		
Дата присвоения кадастрового номера: 26.11.2008		
Ранее присвоенный государственный учетный номер: Кадастровый номер 10:20:01 55 09:206		
Местоположение: Республика Карелия, Прионежский район, п. Карельская Деревня. Земельный участок расположен в северной части кадастрового квартала 10:20:01 55 09.		
Площадь, м2: 1609 +/- 28		
Кадастровая стоимость, руб: 311536.6		
Кадастровые номера расположенных в пределах земельного участка объектов недвижимости: 10:20:0015509:346, 10:20:0015509:347, 10:20:0015509:303, 10:20:0000000:9843		
Категория земель: Земли населенных пунктов		
Виды разрешенного использования: Для эксплуатации дома		
Статус записи об объекте недвижимости: Сведения об объекте недвижимости имеют статус "актуальные"		
Особые отметки: данные отсутствуют		
Получатель выписки: Федоров Юрий Владимирович (представитель правообладателя), Правообладатель: от имени заявителя Зобина Олега Юрьевича		



ДОКУМЕНТ ПОДПИСАН  
ЭЛЕКТРОННОЙ ПОДПИСЬЮ  
Сертификат: 6457512740043833109200328139839306360  
Выдан: ФЕДЕРАЛЬНАЯ СЛУЖБА ГОСУДАРСТВЕННОЙ  
РЕГИСТРАЦИИ, КАДАСТРА И КАРТОГРАФИИ  
Действителен с 17.05.2022 по 10.08.2023


ВЕДУЩИЙ СПЕЦИАЛИСТ  
ПОЛНОЕ НАИМЕНОВАНИЕ ДОЛЖНОСТИ  
РОХИНА НАТАЛЬЯ ВЛАДИМИРОВНА  
СП БПР, ОБУХОВСКОЙ ОГОУЧНЫ Д...  
С 2.12.2.22 14:35

ИНИЦИАЛЫ, ФАМИЛИЯ

Выписка из Единого государственного реестра недвижимости об основных характеристиках и зарегистрированных правах на объект недвижимости  
Сведения о зарегистрированных правах

Земельный участок	
вид объекта недвижимости	
Лист № 1 раздела 2	Всего листов раздела 2: 2
	Всего разделов: 3
	Всего листов выписки: 4
02.12.2022г.	
Кадастровый номер: 10:20:0015509:206	

1	1.1	Зобин Олег Юрьевич, 07.12.1964, гор. Томень, Российская Федерация, СНИЛС 044-720-265 34 Паспорт гражданина Российской Федерации серия 86 09 №972681, выдан 22.01.2010, ОУФМС России по Республике Карелия в г. Петрозаводске г. Санкт-Петербург, наб. Свердловская, д. 64, кв. 147
2	2.1	Собственность 10:20:0015509:206-10/032/2022-6 01.12.2022 11:17:00
3	3.1	Определение Арбитражного суда города Санкт-Петербурга и Ленинградской области, выдан 19.07.2021
4	4.1	Договор купли-продажи объектов недвижимости с использованием кредитных средств, выдан 28.02.2011 данные отсутствуют
5		Ограничение прав и обременение объекта недвижимости: не зарегистрировано
6		Заявленные в судебном порядке права требования: данные отсутствуют
7		Сведения о возражении в отношении зарегистрированного права: данные отсутствуют
8		Сведения о наличии решения об изъятии объекта недвижимости для государственных и муниципальных нужд: данные отсутствуют
9		Сведения о невозможности государственной регистрации без личного участия правообладателя или его законного представителя: данные отсутствуют




ДОКУМЕНТ ПОДПИСАН  
ЭЛЕКТРОННОЙ ПОДПИСЬЮ  
Сертификат 64575127400433833109200328139839306360  
Федеральная служба государственной  
регистрации, кадастра и картографии  
Регистратор: с 17.05.2022 по 10.08.2023

Ведущий специалист	инициалы, фамилия
полное наименование должности	

СЕКТОРА №4 МФЦ НЕВСКОГО РАЙОНА  
РОЖИНА НАТАЛЬЯ ВЛАДИМИРОВНА  
СП БПР. ОБУХОВСКОЙ ОБОРОНЫ РАЙОНА  
С 2.12.2022 14:35

Земельный участок	
вид объекта недвижимости	
Лист № 2 раздела 2	Всего листов раздела 2: 2
	Всего разделов: 3
	Всего листов выписки: 4
02.12.2022г.	
Кадастровый номер: 10:20:0015509:206	
10	<p>Правопритязания и сведения о наличии поступивших, но не рассмотренных заявлений о проведении государственной регистрации права (перехода, прекращения права), ограничения права или обременения объекта недвижимости, сделки в отношении объекта недвижимости:</p> <p>отсутствуют</p>
11	<p>Сведения о невозможности государственной регистрации перехода, прекращения, ограничения права на земельный участок из земель сельскохозяйственного назначения:</p> <p>данные отсутствуют</p>



  
 ДОКУМЕНТ ПОДПИСАН  
 ЭЛЕКТРОННОЙ ПОДПИСЬЮ  
 Сертификат: 64575127409433833109200328139839306360  
 Владелец: ФЕДЕРАЛЬНАЯ СЛУЖБА ГОСУДАРСТВЕННОЙ  
 РЕГИСТРАЦИИ, КАДАСТРА И КАРТОГРАФИИ  
 Действителен: с 17.05.2022 по 10.08.2023

Ведущий специалист  
 по документообороту  
 Сектор по обеспечению  
 информационной безопасности  
 РОЖИНА НАТАЛЬЯ ВЛАДИМИРОВНА  
 СП БПР, ОБУХОВСКОЙ СБОРНОЙ  
 С 2.12.2022 14:35

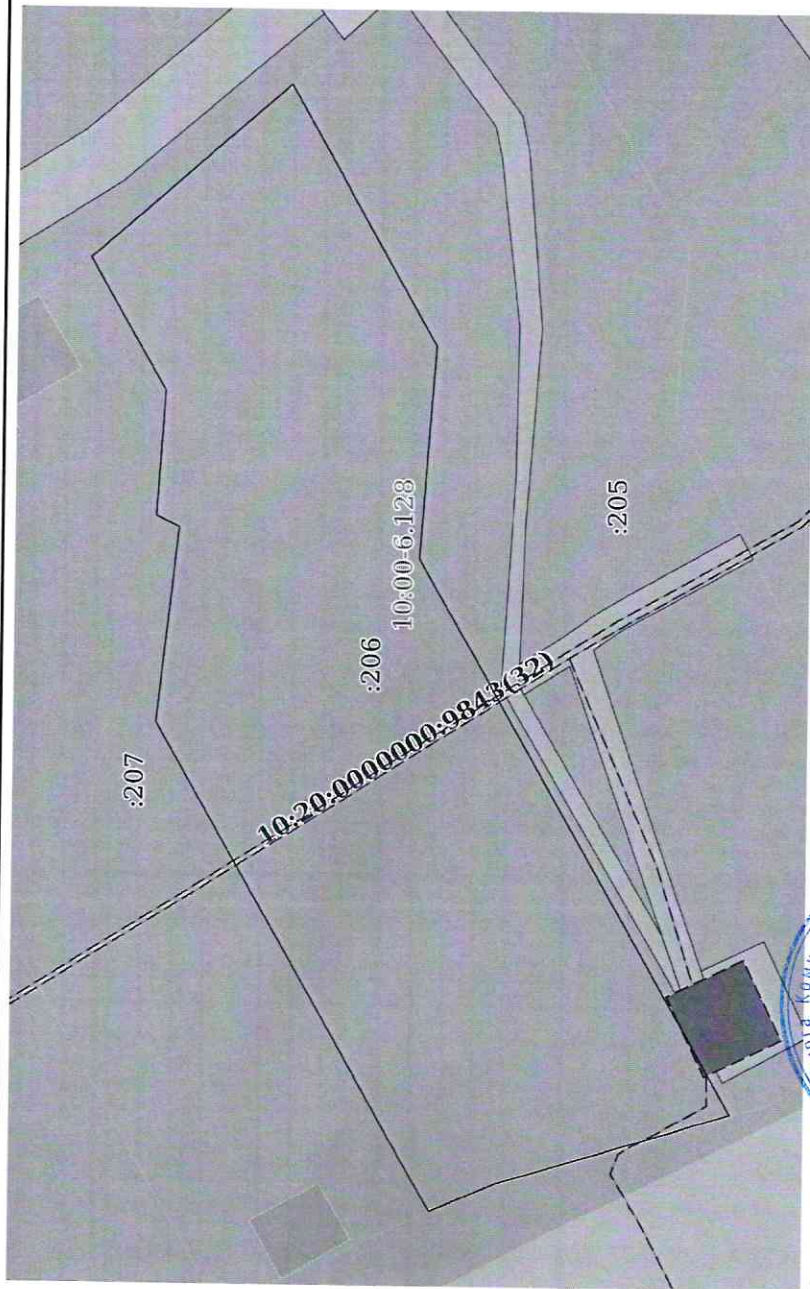
ИНИЦИАЛЫ, ФАМИЛИЯ

Выписка из Единого государственного реестра недвижимости об основных характеристиках и зарегистрированных правах на объект недвижимости

Описание местоположения земельного участка

Земельный участок	
вид объекта недвижимости	
Лист № 1 раздела 3	Всего листов раздела 3: 1
Всего разделов: 3	
Всего листов выписки: 4	
02.12.2022г.	
Кадастровый номер: 10:20:0015509:206	

План (чертеж, схема) земельного участка



Масштаб 1:500

Условные обозначения:

ДОКУМЕНТ ПОДПИСАН  
ЭЛЕКТРОННОЙ ПОДПИСЬЮ  
Сертификат: 64575127400433833109200328139839306360  
Выдан: 10.08.2022  
ФЕДЕРАЛЬНАЯ СЛУЖБА ГОСУДАРСТВЕННОЙ  
РЕГИСТРАЦИИ, КАДАСТРА И КАРТОГРАФИИ  
Действителен: с 17.05.2022 по 10.08.2023



ВЕДУЩИЙ СПЕЦИАЛИСТ  
ПОЛНОЕ НАИМЕНОВАНИЕ ДОЛЖНОСТИ  
РОЖИНА НАТАЛЬЯ ВЛАДИМИРОВНА  
СП БПР, ОБУХОВСКОЙ ОСОБОЙ ЗОНЕ  
С 2.12.2022 14:38

инициалы, фамилия

В настоящем документе прошито  
4 лист

Комитет Ветеринарии  
Ф.И.О. Ружина Н.В.  
подпись

2022г.

