

Выписка из Единого государственного реестра недвижимости об основных характеристиках и зарегистрированных правах на объект недвижимости

Сведения об основных характеристиках объекта недвижимости

В Единый государственный реестр недвижимости внесены следующие сведения:

Раздел 1 Лист 1	
Здание	
вид объекта недвижимости	
Лист № 1 раздела 1	Всего листов раздела 1: 1
Всего листов выписки: 3	Всего разделов: 3
26.01.2023г.	
Кадастровый номер:	47:01:1528001:1415
Номер кадастрового квартала:	47:01:1528001
Дата присвоения кадастрового номера:	18.01.2018
Ранее присвоенный государственный учетный номер:	данные отсутствуют
Местоположение:	Ленинградская область, Выборгский муниципальный район, МО "Рошинское городское поселение", п. Ганино, ул. Луговая, д. 2
Площадь, м2:	225.9
Назначение:	Жилое
Наименование:	Дом
Количество этажей, в том числе подземных этажей:	2, в том числе подземных 0
Год ввода в эксплуатацию по завершении строительства:	данные отсутствуют
Год завершения строительства:	2017
Кадастровая стоимость, руб:	3274330.14
Кадастровые номера иных объектов недвижимости, в пределах которых расположен объект недвижимости:	47:01:1528001:442
Кадастровые номера помещений, машино-мест, расположенных в здании или сооружении:	данные отсутствуют
Виды разрешенного использования:	данные отсутствуют
Статус записи об объекте недвижимости:	Сведения об объекте недвижимости имеют статус "актуальные"
Особые отметки:	Сведения, необходимые для заполнения раздела: 5 - План расположения помещения, машино-места на этаже (плане этажа), отсутствуют.
Получатель выписки:	Семкин Александр Александрович (представитель правообладателя), Правообладатель: от имени заявителя Публичное акционерное общество Социальный коммерческий банк Приморья "Примсоцбанк", 2539013067



ДОКУМЕНТ ПОДПИСАН
ЭЛЕКТРОННОЙ ПОДПИСЬЮ
Сертификат: 6457512740043383109200328139839306360
Владелец: ФЕДЕРАЛЬНАЯ СЛУЖБА ГОСУДАРСТВЕННОЙ
РЕГИСТРАЦИИ, КАДАСТРА И КАРТОГРАФИИ
Действителен: с 17.05.2022 по 10.08.2023


полное наименование должности

инициалы, фамилия

Выписка из Единого государственного реестра недвижимости об основных характеристиках и зарегистрированных правах на объект недвижимости
Сведения о зарегистрированных правах

Здание	
вид объекта недвижимости	
Лист № 1 раздела 2	Всего листов раздела 2: 1
Лист № 2 раздела 2	Всего разделов: 3
Всего листов выписки: 3	
26.01.2023г.	
Кадастровый номер: 47:01:1528001:1415	

1	Правообладатель (правообладатели):	1.1	Публичное акционерное общество Социальный коммерческий банк Приморья "Примсоцбанк", ИНН: 2539013067, ОГРН: 1022500001061
2	Вид, номер, дата и время государственной регистрации права:	2.1	Собственность 47:01:1528001:1415-47/053/2023-17 26.01.2023 20:55:44
3	Документы-основания	3.1	Соглашение об отступном, выдан 20.01.2023
4	Сведения об осуществлении государственной регистрации сделки, права, ограничения права без необходимого в силу закона согласия третьего лица, органа:	4.1	данные отсутствуют
5	Ограничение прав и обременение объекта недвижимости:	не зарегистрировано	
6	Заявленные в судебном порядке права требования:	данные отсутствуют	
7	Сведения о возражении в отношении зарегистрированного права:	данные отсутствуют	
8	Сведения о наличии решения об изъятии объекта недвижимости для государственных и муниципальных нужд:	данные отсутствуют	
9	Сведения о невозможности государственной регистрации без личного участия правообладателя или его законного представителя:	данные отсутствуют	
10	Правопритязания и сведения о наличии поступивших, но не рассмотренных заявлений о проведении государственной регистрации права (перехода, прекращения права), ограничения права или обременения объекта недвижимости, сделки в отношении объекта недвижимости:	отсутствуют	


 ДОКУМЕНТ ПОДПИСАН
 ЭЛЕКТРОННОЙ ПОДПИСЬЮ
 Сертификат: 64575127400433833109200328139839306360
 Владелец: ФЕДЕРАЛЬНАЯ СЛУЖБА ГОСУДАРСТВЕННОЙ
 РЕГИСТРАЦИИ, КАДАСТРА И КАРТОГРАФИИ
 Действителен с 17.05.2022 по 10.08.2023


ПОЛНОЕ НАИМЕНОВАНИЕ ДОЛЖНОСТИ _____ ИНИЦИАЛЫ, ФАМИЛИЯ _____

Выписка из Единого государственного реестра недвижимости об основных характеристиках и зарегистрированных правах на объект недвижимости


Описание местоположения объекта недвижимости

Здание		
вид объекта недвижимости		
Лист № 1 раздела 4	Всего листов раздела 4: 1	Всего разделов: 3
Всего листов выписки: 3		
26.01.2023г.		
Кадастровый номер: 47:01:1528001:1415		

Схема расположения объекта недвижимости (части объекта недвижимости) на земельном участке(ах)




Масштаб 1:200	Условные обозначения:
---------------	-----------------------

	ДОКУМЕНТ ПОДПИСАН
	ЭЛЕКТРОННОЙ ПОДПИСЬЮ
Сертификат: 64575127400433333109200328139839306360	
Выдана: ФЕДЕРАЛЬНАЯ СЛУЖБА ГОСУДАРСТВЕННОЙ	
РЕГИСТРАЦИИ, КАДАСТРА И КАРТОГРАФИИ	
Действителен: с 17.05.2022 по 10.08.2023	

ПОЛНОЕ НАИМЕНОВАНИЕ ДОЛЖНОСТИ	ИНИЦИАЛЫ, ФАМИЛИЯ
-------------------------------	-------------------

Пронумеровано, прошито и
скреплено печатью на 2 листах
(два) листа
Уполномоченный сотрудник отдела
"Мурино" ГБУ ЛО МФЦ филиала
"Всеволожский"




Государственное бюджетное учреждение
Ленинградской области
«Многофункциональный центр
предоставления государственных и муниципальных услуг»
Филиал «Всеволожский» - отдел «Мурино»
Адрес: ЛО, Всеволожский район, г. Мурино,
ул. Бокзальная, д. 17
Составлено: « 3 » 11 / 2023 г. час. _____ мин.
Уполномоченный сотрудник
ТАКОВА А.О.

