

Управление Федеральной службы государственной регистрации, кадастра и картографии по Ивановской области
полное наименование органа регистрации прав


Выписка из Единого государственного реестра недвижимости об объекте недвижимости

Сведения о характеристиках объекта недвижимости


В Единый государственный реестр недвижимости внесены следующие сведения:

Раздел 1 Лист 1

Здание		вид объекта недвижимости	
Лист № 1 раздела 1	Всего листов раздела 1: 2	Всего разделов: 4	Всего листов выписки: 7
05.05.2023г.			
Кадастровый номер:	37:10:020108:152		
Номер кадастрового квартала:	37:10:020108		
Дата присвоения кадастрового номера:	09.12.2011		
Ранее присвоенный государственный учетный номер:	Инвентарный номер 717_124		
Местоположение:	Ивановская область, р-н Лухский, п. Лух, ул. Советская, д. 1		
Площадь:	269.2		
Назначение:	Нежилое		
Наименование:	Нежилое здание		
Количество этажей, в том числе подземных этажей:	1, в том числе подземных 0		
Материал наружных стен:	Кирпичные		
Год ввода в эксплуатацию по завершении строительства:	данные отсутствуют		
Год завершения строительства:	1917		
Кадастровая стоимость, руб.:	3598213.34		
Кадастровые номера иных объектов недвижимости, в пределах которых расположен объект недвижимости:	37:10:020108:51		
Кадастровые номера помещений, машино-мест, расположенных в здании или сооружении:	данные отсутствуют		
Кадастровые номера объектов недвижимости, из которых образован объект недвижимости:	данные отсутствуют		
Кадастровые номера образованных объектов недвижимости:	данные отсутствуют		
Сведения о включении объекта недвижимости в состав предприятия как имущественного комплекса:	данные отсутствуют		
Сведения о включении объекта недвижимости в состав единого недвижимого комплекса:	данные отсутствуют		
Виды разрешенного использования:	данные отсутствуют		

полное наименование должности	ДОКУМЕНТ ПОДПИСАН	инициалы, фамилия
	ЭЛЕКТРОННОЙ ПОДПИСЬЮ	
 Сертификат: 3094B7974B3CA8E1F07A347CFAD6FA78 Владелец: ФЕДЕРАЛЬНАЯ СЛУЖБА ГОСУДАРСТВЕННОЙ РЕГИСТРАЦИИ, КАДАСТРА И КАРТОГРАФИИ Действителен: с 17.05.2022 по 10.08.2023		


Здание	
вид объекта недвижимости	
Лист № 2 раздела 1	Всего листов раздела 1: 2
	Всего разделов: 4
	Всего листов выписки: 7
05.05.2023г.	
Кадастровый номер: 37:10:020108:152	
Сведения о включении объекта недвижимости в реестр объектов культурного наследия:	данные отсутствуют
Сведения о кадастровом инженере:	25540, изменением сведений о площади здания с кадастровым номером 37:10:020108:152, расположенного по адресу: Ивановская область, Лухский район, п. Лух, ул. Советская, д. 1, в связи с исправлением ошибки, 01-03/19, 2019-03-05
Статус записи об объекте недвижимости:	10450, изменением сведений о площади здания с кадастровым номером 37:10:020108:152, в том числе в связи с исправлением реестровой ошибки, № 01-10/22, 2022-10-31
Особые отметки:	Сведения об объекте недвижимости имеют статус "актуальные, ранее учтенные" Сведения, необходимые для заполнения разделов: 6 - Сведения о частях объекта недвижимости; 7 - Перечень помещений, машино-мест, расположенных в здании, сооружении; 8 - План расположения помещения, машино-места на этаже (плане этажа), отсутствуют.
Получатель выписки:	Грибова Елена Евгеньевна (представитель правообладателя), Правообладатель: от имени заявителя Публичное акционерное общество "Сбербанк России", 7707083893

ПОЛНОЕ НАИМЕНОВАНИЕ ДОЛЖНОСТИ	
 ДОКУМЕНТ ПОДПИСАН ЭЛЕКТРОННОЙ ПОДПИСЬЮ	
Сертификат: 3094B7974B3CA8E1E07A347CEAD6FA78 Владелец: ФЕДЕРАЛЬНАЯ СЛУЖБА ГОСУДАРСТВЕННОЙ РЕГИСТРАЦИИ, КАДАСТРА И КАРТОГРАФИИ Действителен: с 17.05.2022 по 10.08.2023	
ИНЦИАЛЫ, ФАМИЛИЯ	

Выписка из Единого государственного реестра недвижимости об объекте недвижимости
Сведения о зарегистрированных правах

Здание		Вид объекта недвижимости	
Лист № 1 раздела 2	Всего листов раздела 2: 1	Всего разделов: 4	Всего листов выписки: 7
05.05.2023г.			
Кадастровый номер: 37:10:020108:152			
1	Правообладатель (правообладатели): Сведения о возможности предоставления третьим лицам персональных данных физического лица:	1.1 1.1.1	Публичное акционерное общество "Сбербанк России", ИНН: 7707083893, ОГРН: 1027700132195 данные отсутствуют
2	Вид, номер, дата и время государственной регистрации права:	2.1	Собственность 37:10:020108:152-37/001/2017-1 17.02.2017 11:00:34
3	Сведения об осуществлении государственной регистрации сделки, права без необходимого в силу закона согласия третьего лица, органа:	3.1	данные отсутствуют
4	Ограничение прав и обременение объекта недвижимости:		не зарегистрировано
5	Договоры участия в долевом строительстве:		не зарегистрировано
6	Заявленные в судебном порядке права требования:		данные отсутствуют
7	Сведения о возможности предоставления третьим лицам персональных данных физического лица		данные отсутствуют
8	Сведения о возражении в отношении зарегистрированного права:		данные отсутствуют
9	Сведения о наличии решения об изъятии объекта недвижимости для государственных и муниципальных нужд:		данные отсутствуют
10	Сведения о невозможности государственной регистрации без личного участия правообладателя или его законного представителя:		данные отсутствуют
11	Правопритязания и сведения о наличии поступивших, но не рассмотренных заявлений о проведении государственной регистрации права (перехода, прекращения права), ограничения права или обременения объекта недвижимости, сделки в отношении объекта недвижимости:		отсутствуют

полное наименование должности		ДОКУМЕНТ ПОДПИСАН	
		ЭЛЕКТРОННОЙ ПОДПИСЬЮ	
		ИНИЦИАЛЫ, ФАМИЛИЯ	




Сертификат: 3094В7974В3СА8Е1Г07А347СFAD6FA78
Владелец: ФЕДЕРАЛЬНАЯ СЛУЖБА ГОСУДАРСТВЕННОЙ РЕГИСТРАЦИИ, КАДАСТРА И КАРТОГРАФИИ
Действителен: с 17.05.2022 по 10.08.2023

Выписка из Единого государственного реестра недвижимости об объекте недвижимости
Описание местоположения объекта недвижимости

Здание			
вид объекта недвижимости			
Лист № 1 раздела 5	Всего листов раздела 5: 1	Всего разделов: 4	Всего листов выписки: 7

05.05.2023г.
Кадастровый номер: 37:10:020108:152

Схема расположения объекта недвижимости (части объекта недвижимости) на земельном участке(ах)



Масштаб 1:300
Условные обозначения:


полное наименование должности	ДОКУМЕНТ ПОДПИСАН
	ЭЛЕКТРОННОЙ ПОДПИСЬЮ
	Сертификат: 3094B7974B3CA8E1F07A37CFAD6FA78
	Выдана: ФЕДЕРАЛЬНАЯ СЛУЖБА ГОСУДАРСТВЕННОЙ
	РЕГИСТРАЦИИ, КАДАСТРА И КАРТОГРАФИИ
	Действителен: с 17.05.2022 по 10.08.2023
	инициалы, фамилия

Выписка из Единого государственного реестра недвижимости об объекте недвижимости
 Описание местоположения объекта недвижимости

Здание	
Лист № 1 раздела 5.1	Вид объекта недвижимости
Всего листов раздела 5.1: 3	Всего разделов: 4
Всего листов выписки: 7	
05.05.2023г.	
Кадастровый номер: 37:10:020108:152	

1. Сведения о координатах характерных точек контура объекта недвижимости

Номер точки	Координаты, м		Радиус, м	Средняя квадратическая погрешность определения координат характерных точек контура, м	Глубина, высота, м	
	X	Y			H1	H2
1	306429.1	2292635.41	4	0.1	данные	данные
2	306429.92	2292644.08	-	0.1	отсутствуют	отсутствуют
3	306425.18	2292644.37	-	0.1	данные	данные
4	306425.19	2292644.44	-	0.1	отсутствуют	отсутствуют
5	306413.18	2292645.18	-	0.1	данные	данные
6	306413.15	2292645.09	-	0.1	отсутствуют	отсутствуют
7	306412.91	2292645.05	-	0.1	данные	данные
8	306412.76	2292644.87	-	0.1	отсутствуют	отсутствуют
9	306412.71	2292644.67	-	0.1	данные	данные
10	306412	2292639.57	-	0.1	отсутствуют	отсутствуют
11	306409.63	2292639.94	-	0.1	данные	данные
12	306409.3	2292637.87	-	0.1	отсутствуют	отсутствуют


 ДОКУМЕНТ ПОДПИСАН
 ЭЛЕКТРОННОЙ ПОДПИСЬЮ
 Сертификат: 3094B7974B3E8A8E1F07A347CF8B6FA78
 Владелец: ФЕДЕРАЛЬНАЯ СЛУЖБА ГОСУДАРСТВЕННОЙ
 РЕГИСТРАЦИИ, КАДАСТРА И КАРТОГРАФИИ
 Действителен: с 17.05.2022 по 10.08.2023

ПОЛНОЕ НАИМЕНОВАНИЕ ДОЛЖНОСТИ

ИНИЦИАЛЫ, ФАМИЛИЯ

Здание

вид объекта недвижимости

Лист № 2 раздела 5.1

Всего листов раздела 5.1: 3

Всего разделов: 4

Всего листов выписки: 7

05.05.2023г.

Кадастровый номер:

37:10:020108:152

№ п/п	Код	Значение	Единица измерения	Данные	Данные	Данные
13	306408.53	2292637.99	-	0.1	отсутствуют	данные
14	306408.3	2292636.3	-	0.1	отсутствуют	данные
15	306409.04	2292636.18	-	0.1	отсутствуют	данные
16	306408.97	2292635.77	-	0.1	отсутствуют	данные
17	306411.34	2292635.4	-	0.1	отсутствуют	данные
18	306410.35	2292628.07	-	0.1	отсутствуют	данные
19	306423.42	2292627.14	-	0.1	отсутствуют	данные
20	306423.44	2292627.24	-	0.1	отсутствуют	данные
21	306429.59	2292626.46	-	0.1	отсутствуют	данные
22	306430.6	2292633.14	-	0.1	отсутствуют	данные
23	306432.09	2292632.95	-	0.1	отсутствуют	данные
24	306432.49	2292635.75	-	0.1	отсутствуют	данные
25	306430.98	2292635.94	-	0.1	отсутствуют	данные
26	306430.87	2292635.18	-	0.1	отсутствуют	данные
1	306429.1	2292635.41	-	0.1	отсутствуют	данные

2. Сведения о предельных высоте и глубине конструктивных элементов объекта недвижимости

Предельная глубина конструктивных элементов объекта недвижимости, м

Предельная высота конструктивных элементов объекта недвижимости, м

данные отсутствуют

данные отсутствуют

полное наименование должности

ДОКУМЕНТ ПОДПИСАН

ЭЛЕКТРОННОЙ ПОДПИСЬЮ

Сертификат: 3094B7974B3A8E1F07A347CFAD6FA78

Выдден: ФЕДЕРАЛЬНАЯ СЛУЖБА ГОСУДАРСТВЕННОЙ

РЕГИСТРАЦИИ, КАДАСТРА И КАРТОГРАФИИ

Действителен: с 17.05.2022 по 10.08.2023

инициалы, фамилия

Здание	
вид объекта недвижимости	
Лист № 3 раздела 5.1	Всего листов раздела 5.1: 3
Всего листов выписки: 7	
05.05.2023г.	
Кадастровый номер: 37:10:020108:152	

3. Сведения о характерных точках пересечения контура объекта недвижимости с контуром (контурами) иных зданий, сооружений, объектов незавершенного строительства

Система координат 37.4

Номера характерных точек контура	Координаты, м		Средняя квадратическая погрешность определения координат характерных точек контура, м	Глубина, высота, м		Кадастровые номера иных объектов недвижимости, с контурами которых пересекается контур данного объекта недвижимости
	X	Y		H1	H2	
1	данные отсутствуют	данные отсутствуют	4	данные отсутствуют	данные отсутствуют	данные отсутствуют
2	данные отсутствуют	3	данные отсутствуют	5	6	7
3	данные отсутствуют	данные отсутствуют	данные отсутствуют	данные отсутствуют	данные отсутствуют	данные отсутствуют



МКУ МФЦ в городе Иванове
 Отдел приема и выдачи документов "Фрунзенский"
 г. Иваново, ул. Красных Зорь, д. 10
 Беликова Дариса Анатольевна
 полное наименование должности
 « 10 » 05 2023 г. 10 ч. 43 мин.

ДОКУМЕНТ ПОДПИСАН
 ЭЛЕКТРОННОЙ ПОДПИСЬЮ
 Сертификат: 3094B7974B3CA8E1F07A347CFAD6FA78
 Владелец: ФЕДЕРАЛЬНАЯ СЛУЖБА ГОСУДАРСТВЕННОЙ РЕГИСТРАЦИИ, КАДАСТРА И КАРТОГРАФИИ
 Действителен: с 17.05.2022 по 10.08.2023

инициалы, фамилия

Прошито, пронумеровано, скреплено печатью
На 1 листах
Гл. след. отдела приема и выдачи документов
«Фрунзенский» Великова Л.А.

