

Филиал публично-правовой компании "Роскадастр" по Калининградской области
полное наименование органа регистрации прав
Выписка из Единого государственного реестра недвижимости об объекте недвижимости

Сведения о характеристиках объекта недвижимости

На основании запроса от 20.11.2023, поступившего на рассмотрение 20.11.2023, сообщаем, что согласно записям Единого государственного реестра недвижимости:

Раздел 1 Лист 1

Земельный участок	
вид объекта недвижимости	
Лист № 1 раздела 1	Всего листов раздела 1: 3
Всего разделов: 8	
Всего листов выписки: 22	
20.11.2023г. № КУВИ-001/2023-261577457	
Кадастровый номер:	39:12:030401:48
Номер кадастрового квартала:	39:12:030401
Дата присвоения кадастрового номера:	29.09.2008
Ранее присвоенный государственный учетный номер:	данные отсутствуют
Местоположение:	Местоположение установлено относительно ориентира, расположенного за пределами участка. Ориентир п. Заповедное. Участок находится примерно в 750м., по направлению на восток от ориентира. Почтовый адрес ориентира: Калининградская область, Славский район, пос Заповедное.
Площадь:	115073 +/- 2967
Кадастровая стоимость, руб.:	409659.88
Кадастровые номера расположенных в пределах земельного участка объектов недвижимости:	данные отсутствуют
Кадастровые номера объектов недвижимости, из которых образован объект недвижимости:	39:12:000000:84
Кадастровые номера образованных объектов недвижимости:	данные отсутствуют
Категория земель:	Земли сельскохозяйственного назначения
Виды разрешенного использования:	для ведения личного подсобного хозяйства
Сведения о кадастровом инженере:	данные отсутствуют
Сведения о лесах, водных объектах и об иных природных объектах, расположенных в пределах земельного участка:	данные отсутствуют
Сведения о том, что земельный участок полностью расположен в границах зоны с особыми условиями использования территории, территории объекта культурного наследия, публичного сервитута:	данные отсутствуют

полное наименование должности	 ДОКУМЕНТ ПОДПИСАН ЭЛЕКТРОННОЙ ПОДПИСЬЮ	инициалы, фамилия
	<small>Сертификат: 00ВВ056В7401СВ38D2В3576АСDC8425108 Владелец: ФЕДЕРАЛЬНАЯ СЛУЖБА ГОСУДАРСТВЕННОЙ РЕГИСТРАЦИИ, КАДАСТРА И КАРТОГРАФИИ Действителен: с 27.06.2023 по 19.09.2024</small>	

Земельный участок			
вид объекта недвижимости			
Лист № 2 раздела 1	Всего листов раздела 1: 3	Всего разделов: 8	Всего листов выписки: 22
20.11.2023г. № КУВИ-001/2023-261577457			
Кадастровый номер:		39:12:030401:48	
Сведения о том, что земельный участок расположен в границах особой экономической зоны, территории опережающего социально-экономического развития, зоны территориального развития в Российской Федерации, игровой зоны:		данные отсутствуют	
Сведения о том, что земельный участок расположен в границах особо охраняемой природной территории, охотничьих угодий, лесничеств:		данные отсутствуют	
Сведения о результатах проведения государственного земельного надзора:		данные отсутствуют	
Сведения о расположении земельного участка в границах территории, в отношении которой утвержден проект межевания территории:		данные отсутствуют	
Условный номер земельного участка:		данные отсутствуют	
Сведения о принятии акта и (или) заключении договора, предусматривающих предоставление в соответствии с земельным законодательством исполнительным органом государственным органом власти или органом местного самоуправления, находящегося в государственной или муниципальной собственности земельного участка для строительства наемного дома социального использования или наемного дома коммерческого использования:		данные отсутствуют	
Сведения о том, что земельный участок или земельные участки образованы на основании решения об изъятии земельного участка и (или) расположенного на нем объекта недвижимости для государственных или муниципальных нужд:		данные отсутствуют	
Сведения о том, что земельный участок образован из земель или земельного участка, государственная собственность на которые не разграничена:		данные отсутствуют	
Сведения о наличии земельного спора о местоположении границ земельных участков:		данные отсутствуют	
Статус записи об объекте недвижимости:		Сведения об объекте недвижимости имеют статус "актуальные"	
Особые отметки:		Сведения об ограничениях права на объект недвижимости, обременениях данного объекта, не зарегистрированных в реестре прав, ограничений прав и обременений недвижимого имущества: вид ограничения (обременения): ограничения прав на земельный участок, предусмотренные статьей 56	



ДОКУМЕНТ ПОДПИСАН
ЭЛЕКТРОННОЙ ПОДПИСЬЮ

Сертификат: 00ВВ056В7401СВ38D2В3576АСDС8425108

Владелец: ФЕДЕРАЛЬНАЯ СЛУЖБА ГОСУДАРСТВЕННОЙ
РЕГИСТРАЦИИ, КАДАСТРА И КАРТОГРАФИИ
Действителен: с 27.06.2023 по 19.09.2024

полное наименование должности

инициалы, фамилия

Земельный участок			
вид объекта недвижимости			
Лист № 3 раздела 1	Всего листов раздела 1: 3	Всего разделов: 8	Всего листов выписки: 22
20.11.2023г. № КУВИ-001/2023-261577457			
Кадастровый номер:		39:12:030401:48	
		<p>Земельного кодекса Российской Федерации; срок действия: с 04.12.2020; реквизиты документа-основания: письменное обращение от 31.07.2020 № 6662-ОС; распоряжение "Об утверждении границ водоохранных зон, прибрежных защитных полос рек бассейна Куршского, Вислинского заливов и Балтийского моря на территории Калининградской области и о признании утратившим силу распоряжения Министерства природных ресурсов от 25.11.2019 № 130 выдан: Министерство природных ресурсов и экологии Калининградской области; документ, содержащий необходимые для внесения в государственный кадастр недвижимости сведения об установлении или изменении территориальной зоны или зоны с особыми условиями использования территорий, либо об отмене установления такой зоны от 01.12.2019 № ZoneToGKN_6086c7f5-c86b-46ba-9fe1-2fadda79c84a выдан: ООО "Балтийская Кадастровая Компания", Клодзинский Александр Иосифович. вид ограничения (обременения): ограничения прав на земельный участок, предусмотренные статьей 56 Земельного кодекса Российской Федерации; срок действия: с 08.12.2020; реквизиты документа-основания: письменное обращение от 31.07.2020 № 6662-ОС; распоряжение "Об утверждении границ водоохранных зон, прибрежных защитных полос рек бассейна Куршского, Вислинского заливов и Балтийского моря на территории Калининградской области и о признании утратившим силу распоряжения Министерства природных ресурсов от 25.11.2019 № 130 выдан: Министерство природных ресурсов и экологии Калининградской области; документ, содержащий необходимые для внесения в государственный кадастр недвижимости сведения об установлении или изменении территориальной зоны или зоны с особыми условиями использования территорий, либо об отмене установления такой зоны от 29.11.2019 № ZoneToGKN_572d569c-a7a2-472c-8cb2-758fe5c190a9 выдан: ООО "Балтийская Кадастровая Компания", Клодзинский Александр Иосифович.</p>	
Получатель выписки:		Скавронский Александр Михайлович	

	ДОКУМЕНТ ПОДПИСАН ЭЛЕКТРОННОЙ ПОДПИСЬЮ	
Сертификат: 00BV056B7401CB38D2B3576ACDC8425108 Владелец: ФЕДЕРАЛЬНАЯ СЛУЖБА ГОСУДАРСТВЕННОЙ РЕГИСТРАЦИИ, КАДАСТРА И КАРТОГРАФИИ Действителен: с 27.06.2023 по 19.09.2024		инициалы, фамилия
ПОЛНОЕ НАИМЕНОВАНИЕ ДОЛЖНОСТИ		

Выписка из Единого государственного реестра недвижимости об объекте недвижимости

Сведения о зарегистрированных правах

Земельный участок			
вид объекта недвижимости			
Лист № 1 раздела 2	Всего листов раздела 2: 2	Всего разделов: 8	Всего листов выписки: 22
20.11.2023г. № КУВИ-001/2023-261577457			
Кадастровый номер:		39:12:030401:48	
1	Правообладатель (правообладатели):	1.1	Акционерное общество Коммерческий банк "Рублев", ИНН: 7744001151
	Сведения о возможности предоставления третьим лицам персональных данных физического лица:	1.1.1	данные отсутствуют
2	Вид, номер, дата и время государственной регистрации права:	2.1	Собственность 39:12:030401:48-39/025/2023-31 20.06.2023 17:28:29
3	Сведения об осуществлении государственной регистрации сделки, права без необходимого в силу закона согласия третьего лица, органа:	3.1	данные отсутствуют
4	Ограничение прав и обременение объекта недвижимости:	не зарегистрировано	
5	Договоры участия в долевом строительстве:	не зарегистрировано	
6	Заявленные в судебном порядке права требования:	данные отсутствуют	
7	Сведения о возможности предоставления третьим лицам персональных данных физического лица	данные отсутствуют	
8	Сведения о возражении в отношении зарегистрированного права:	данные отсутствуют	
9	Сведения о наличии решения об изъятии объекта недвижимости для государственных и муниципальных нужд:	данные отсутствуют	
10	Сведения о невозможности государственной регистрации без личного участия правообладателя или его законного представителя:	данные отсутствуют	
11	Правопритязания и сведения о наличии поступивших, но не рассмотренных заявлений о проведении государственной регистрации права (перехода, прекращения права), ограничения права или обременения объекта недвижимости, сделки в отношении объекта недвижимости:	отсутствуют	



ДОКУМЕНТ ПОДПИСАН
ЭЛЕКТРОННОЙ ПОДПИСЬЮ

Сертификат: 00BВ056В7401СВ38D2В3576АСDС8425108

Владелец: ФЕДЕРАЛЬНАЯ СЛУЖБА ГОСУДАРСТВЕННОЙ

РЕГИСТРАЦИИ, КАДАСТРА И КАРТОГРАФИИ

Действителен: с 27.06.2023 по 19.09.2024

полное наименование должности

инициалы, фамилия

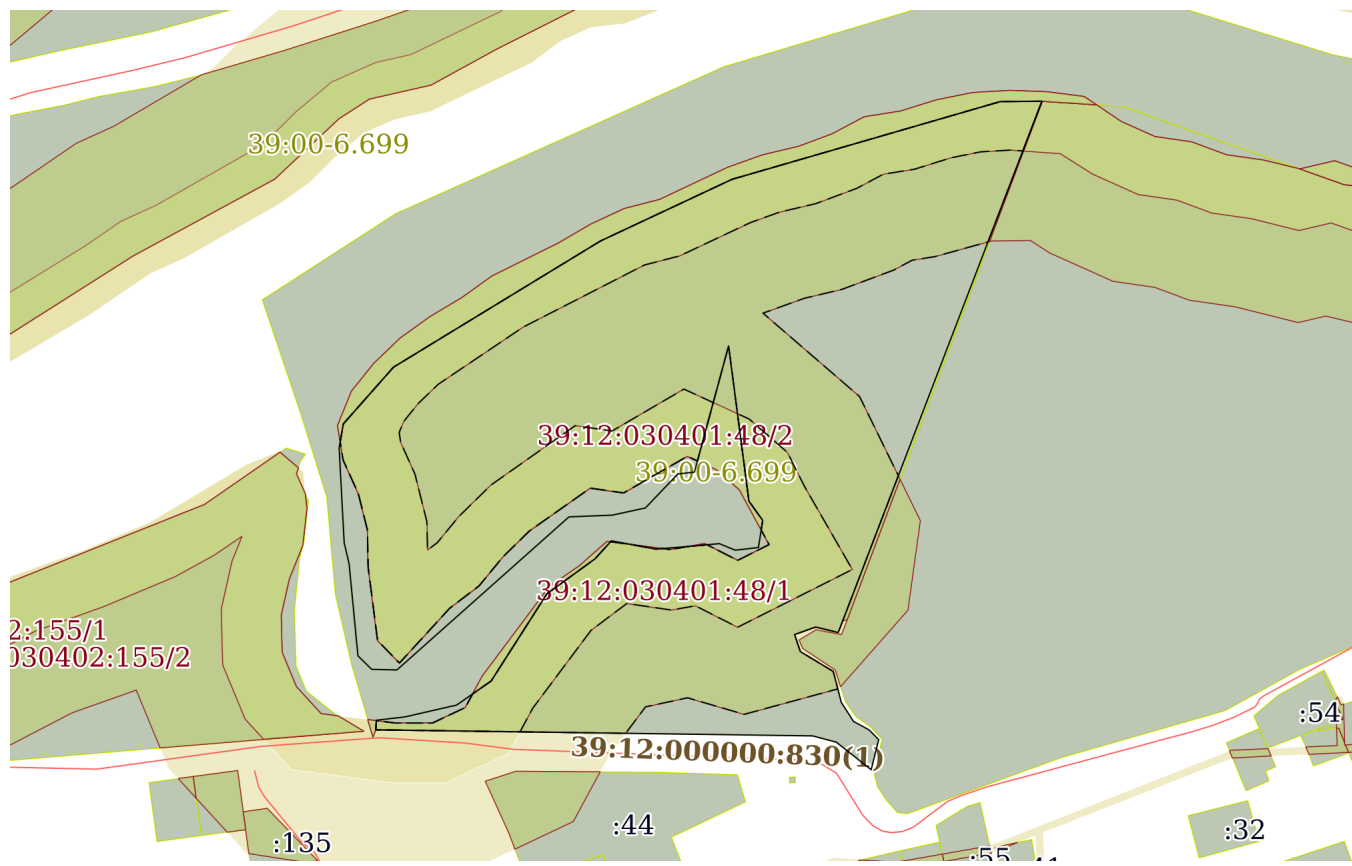
Земельный участок			
вид объекта недвижимости			
Лист № 2 раздела 2	Всего листов раздела 2: 2	Всего разделов: 8	Всего листов выписки: 22
20.11.2023г. № КУВИ-001/2023-261577457			
Кадастровый номер:		39:12:030401:48	
11	Сведения о невозможности государственной регистрации перехода, прекращения, ограничения права на земельный участок из земель сельскохозяйственного назначения:	данные отсутствуют	

полное наименование должности	 ДОКУМЕНТ ПОДПИСАН ЭЛЕКТРОННОЙ ПОДПИСЬЮ Сертификат: 00ВВ056В7401СВ38D2В3576АСDС8425108 Владелец: ФЕДЕРАЛЬНАЯ СЛУЖБА ГОСУДАРСТВЕННОЙ РЕГИСТРАЦИИ, КАДАСТРА И КАРТОГРАФИИ Действителен: с 27.06.2023 по 19.09.2024	инициалы, фамилия
-------------------------------	---	-------------------

Выписка из Единого государственного реестра недвижимости об объекте недвижимости
Описание местоположения земельного участка

Земельный участок			
вид объекта недвижимости			
Лист № 1 раздела 3	Всего листов раздела 3: 1	Всего разделов: 8	Всего листов выписки: 22
20.11.2023г. № КУВИ-001/2023-261577457			
Кадастровый номер:		39:12:030401:48	

План (чертеж, схема) земельного участка



Масштаб 1:5000

Условные обозначения:



ДОКУМЕНТ ПОДПИСАН
ЭЛЕКТРОННОЙ ПОДПИСЬЮ

Сертификат: 00ВВ056В7401СВ38D2В3576АСDС8425108
Владелец: ФЕДЕРАЛЬНАЯ СЛУЖБА ГОСУДАРСТВЕННОЙ
РЕГИСТРАЦИИ, КАДАСТРА И КАРТОГРАФИИ
Действителен: с 27.06.2023 по 19.09.2024

полное наименование должности

инициалы, фамилия

Выписка из Единого государственного реестра недвижимости об объекте недвижимости

Описание местоположения земельного участка

Земельный участок			
вид объекта недвижимости			

Лист № 1 раздела 3.1	Всего листов раздела 3.1: 2	Всего разделов: 8	Всего листов выписки: 22
----------------------	-----------------------------	-------------------	--------------------------

20.11.2023г. № КУВИ-001/2023-261577457

Кадастровый номер: 39:12:030401:48

Описание местоположения границ земельного участка

№ п/п	Номер точки		Дирекционный угол	Горизонтальное проложение, м	Описание закрепления на местности	Кадастровые номера смежных участков	Сведения об адресах правообладателей смежных земельных участков
	начальная	конечная					
1	2	3	4	5	6	7	8
1	1.1.1	1.1.2	200°58.0'	381.43	данные отсутствуют	39:12:030401:47	105066, город Москва, Елоховский пр-д, д.3 к.2
2	1.1.2	1.1.3	283°41.8'	15.58	данные отсутствуют	39:12:030401:47	105066, город Москва, Елоховский пр-д, д.3 к.2
3	1.1.3	1.1.4	250°25.0'	14.98	данные отсутствуют	39:12:030401:47	105066, город Москва, Елоховский пр-д, д.3 к.2
4	1.1.3	1.1.3			данные отсутствуют	39:12:030401:23	данные отсутствуют
5	1.1.4	1.1.5	161°19.5'	12.09	данные отсутствуют	39:12:030401:47	105066, город Москва, Елоховский пр-д, д.3 к.2
6	1.1.5	1.1.6	121°2.2'	25.76	данные отсутствуют	39:12:030401:47	105066, город Москва, Елоховский пр-д, д.3 к.2
7	1.1.6	1.1.7	165°33.2'	21.37	данные отсутствуют	39:12:030401:47	105066, город Москва, Елоховский пр-д, д.3 к.2
8	1.1.7	1.1.8	147°21.8'	15.22	данные отсутствуют	39:12:030401:47	105066, город Москва, Елоховский пр-д, д.3 к.2
9	1.1.8	1.1.9	118°28.3'	11.83	данные отсутствуют	39:12:030401:47	105066, город Москва, Елоховский пр-д, д.3 к.2
10	1.1.9	1.1.10	135°18.4'	9.23	данные отсутствуют	39:12:030401:47	105066, город Москва, Елоховский пр-д, д.3 к.2
11	1.1.10	1.1.11	194°1.0'	20.81	данные отсутствуют	39:12:030401:47	105066, город Москва, Елоховский пр-д, д.3 к.2
12	1.1.11	1.1.12	308°19.2'	29.79	данные отсутствуют	данные отсутствуют	данные отсутствуют
13	1.1.12	1.1.13	284°52.5'	16.4	данные отсутствуют	данные отсутствуют	данные отсутствуют
14	1.1.13	1.1.14	270°47.8'	292.79	данные отсутствуют	данные отсутствуют	данные отсутствуют
15	1.1.14	1.1.15	3°12.3'	6.44	данные отсутствуют	39:12:030402:155, 39:12:030401:23	обл Калининградская, Славский р-н, п Заповедное, ул Советская, д 6, кв 1; данные отсутствуют
16	1.1.15	1.1.16	83°19.5'	19.44	данные отсутствуют	39:12:030401:23	данные отсутствуют
17	1.1.16	1.1.17	77°3.7'	35.42	данные отсутствуют	39:12:030401:23	данные отсутствуют
18	1.1.17	1.1.18	55°5.9'	28.19	данные отсутствуют	39:12:030401:23	данные отсутствуют
19	1.1.18	1.1.19	32°35.0'	69.43	данные отсутствуют	39:12:030401:23	данные отсутствуют
20	1.1.19	1.1.20	54°0.3'	39.93	данные отсутствуют	39:12:030401:23	данные отсутствуют
21	1.1.20	1.1.21	42°4.0'	16.16	данные отсутствуют	39:12:030401:23	данные отсутствуют



ДОКУМЕНТ ПОДПИСАН
ЭЛЕКТРОННОЙ ПОДПИСЬЮ

Сертификат: 00BV056B7401CB38D2B3576ACDC8425108

Владелец: ФЕДЕРАЛЬНАЯ СЛУЖБА ГОСУДАРСТВЕННОЙ

РЕГИСТРАЦИИ, КАДАСТРА И КАРТОГРАФИИ

Действителен: с 27.06.2023 по 19.09.2024

полное наименование должности

инициалы, фамилия

Земельный участок
вид объекта недвижимости

Лист № 2 раздела 3.1

Всего листов раздела 3.1: 2

Всего разделов: 8

Всего листов выписки: 22

20.11.2023г. № КУВИ-001/2023-261577457

Кадастровый номер:

39:12:030401:48

1	2	3	4	5	6	7	8
22	1.1.21	1.1.22	100°30.7'	30.37	данные отсутствуют	39:12:030401:23	данные отсутствуют
23	1.1.22	1.1.23	85°23.2'	24.99	данные отсутствуют	39:12:030401:23	данные отсутствуют
24	1.1.23	1.1.24	84°36.7'	17.57	данные отсутствуют	39:12:030401:23	данные отсутствуют
25	1.1.24	1.1.25	112°8.9'	11.67	данные отсутствуют	39:12:030401:23	данные отсутствуют
26	1.1.25	1.1.26	83°25.5'	15.63	данные отсутствуют	39:12:030401:23	данные отсутствуют
27	1.1.26	1.1.27	8°46.0'	18.44	данные отсутствуют	39:12:030401:23	данные отсутствуют
28	1.1.27	1.1.28	324°18.9'	15.77	данные отсутствуют	39:12:030401:23	данные отсутствуют
29	1.1.28	1.1.29	352°32.8'	105	данные отсутствуют	39:12:030401:23	данные отсутствуют
30	1.1.29	1.1.30	195°9.4'	87.66	данные отсутствуют	39:12:030401:23	данные отсутствуют
31	1.1.30	1.1.31	263°48.1'	11.11	данные отсутствуют	39:12:030401:23	данные отсутствуют
32	1.1.31	1.1.32	223°41.5'	31.57	данные отсутствуют	39:12:030401:23	данные отсутствуют
33	1.1.32	1.1.33	257°44.5'	22.61	данные отсутствуют	39:12:030401:23	данные отсутствуют
34	1.1.33	1.1.34	267°41.9'	29.13	данные отсутствуют	39:12:030401:23	данные отсутствуют
35	1.1.34	1.1.35	228°20.1'	154.38	данные отсутствуют	39:12:030401:23	данные отсутствуют
36	1.1.35	1.1.36	271°29.3'	16.95	данные отсутствуют	39:12:030401:23	данные отсутствуют
37	1.1.36	1.1.37	314°39.2'	12.89	данные отсутствуют	39:12:030401:23	данные отсутствуют
38	1.1.37	1.1.38	354°31.5'	61.83	данные отсутствуют	39:12:030401:23	данные отсутствуют
39	1.1.38	1.1.39	346°53.6'	14.64	данные отсутствуют	39:12:030401:23	данные отсутствуют
40	1.1.39	1.1.40	356°57.1'	63.75	данные отсутствуют	39:12:030401:23	данные отсутствуют
41	1.1.40	1.1.41	10°0.5'	16.23	данные отсутствуют	39:12:030401:23	данные отсутствуют
42	1.1.41	1.1.42	41°27.7'	50.76	данные отсутствуют	39:12:030401:23	данные отсутствуют
43	1.1.42	1.1.43	58°37.3'	162.46	данные отсутствуют	39:12:030401:23	данные отсутствуют
44	1.1.43	1.1.44	64°52.6'	97.39	данные отсутствуют	39:12:030401:23	данные отсутствуют
45	1.1.44	1.1.45	73°49.9'	187.21	данные отсутствуют	39:12:030401:23	данные отсутствуют
46	1.1.45	1.1.1	89°35.3'	27.86	данные отсутствуют	39:12:030401:23	данные отсутствуют



ДОКУМЕНТ ПОДПИСАН
ЭЛЕКТРОННОЙ ПОДПИСЬЮ

Сертификат: 00BV056B7401CB38D2B3576ACDC8425108

Владелец: ФЕДЕРАЛЬНАЯ СЛУЖБА ГОСУДАРСТВЕННОЙ

РЕГИСТРАЦИИ, КАДАСТРА И КАРТОГРАФИИ

Действителен: с 27.06.2023 по 19.09.2024

полное наименование должности

инициалы, фамилия

Выписка из Единого государственного реестра недвижимости об объекте недвижимости

Описание местоположения земельного участка

Земельный участок			
вид объекта недвижимости			
Лист № 1 раздела 3.2	Всего листов раздела 3.2: 2	Всего разделов: 8	Всего листов выписки: 22
20.11.2023г. № КУВИ-001/2023-261577457			
Кадастровый номер:		39:12:030401:48	

Сведения о характерных точках границы земельного участка				
Система координат МСК39				
Номер точки	Координаты, м		Описание закрепления на местности	Средняя квадратичная погрешность определения координат характерных точек границ земельного участка, м
	X	Y		
1	2	3	4	5
1	393990.22	1245947.53	-	7.5
2	393990.02	1245919.67	-	7.5
3	393937.89	1245739.86	-	7.5
4	393896.54	1245651.68	-	7.5
5	393811.95	1245512.98	-	7.5
6	393773.91	1245479.37	-	7.5
7	393757.93	1245476.55	-	7.5
8	393694.27	1245479.94	-	7.5
9	393680.01	1245483.26	-	7.5
10	393618.46	1245489.16	-	7.5
11	393609.4	1245498.33	-	7.5
12	393608.96	1245515.27	-	7.5
13	393711.59	1245630.6	-	7.5
14	393712.76	1245659.71	-	7.5
15	393717.56	1245681.8	-	7.5
16	393740.39	1245703.61	-	7.5
17	393741.59	1245714.66	-	7.5
18	393826.2	1245737.58	-	7.5
19	393722.09	1245751.2	-	7.5
20	393709.28	1245760.4	-	7.5
21	393691.06	1245757.59	-	7.5
22	393689.27	1245742.06	-	7.5



ДОКУМЕНТ ПОДПИСАН
ЭЛЕКТРОННОЙ ПОДПИСЬЮ

Сертификат: 00ВВ056В7401СВ38D2В3576АСDС8425108

Владелец: ФЕДЕРАЛЬНАЯ СЛУЖБА ГОСУДАРСТВЕННОЙ
РЕГИСТРАЦИИ, КАДАСТРА И КАРТОГРАФИИ
Действителен: с 27.06.2023 по 19.09.2024

полное наименование должности

инициалы, фамилия

Земельный участок

вид объекта недвижимости

Лист № 2 раздела 3.2

Всего листов раздела 3.2: 2

Всего разделов: 8

Всего листов выписки: 22

20.11.2023г. № КУВИ-001/2023-261577457

Кадастровый номер:

39:12:030401:48

1	2	3	4	5
23	393693.67	1245731.25	-	7.5
24	393692.02	1245713.76	-	7.5
25	393690.01	1245688.85	-	7.5
26	393695.55	1245658.99	-	7.5
27	393683.55	1245648.16	-	7.5
28	393660.08	1245615.85	-	7.5
29	393601.58	1245578.46	-	7.5
30	393585.45	1245555.34	-	7.5
31	393577.52	1245520.82	-	7.5
32	393575.26	1245501.51	-	7.5
33	393568.83	1245501.15	-	7.5
34	393564.76	1245793.91	-	7.5
35	393560.55	1245809.76	-	7.5
36	393542.08	1245833.13	-	7.5
37	393562.27	1245838.17	-	7.5
38	393568.83	1245831.68	-	7.5
39	393574.47	1245821.28	-	7.5
40	393587.29	1245813.07	-	7.5
41	393607.98	1245807.74	-	7.5
42	393621.26	1245785.67	-	7.5
43	393632.71	1245781.8	-	7.5
44	393637.73	1245795.91	-	7.5
45	393634.04	1245811.05	-	7.5
1	393990.22	1245947.53	-	7.5



ДОКУМЕНТ ПОДПИСАН
ЭЛЕКТРОННОЙ ПОДПИСЬЮ

Сертификат: 00ВВ056В7401СВ38D2В3576АСDС8425108

Владелец: ФЕДЕРАЛЬНАЯ СЛУЖБА ГОСУДАРСТВЕННОЙ

РЕГИСТРАЦИИ, КАДАСТРА И КАРТОГРАФИИ

Действителен: с 27.06.2023 по 19.09.2024

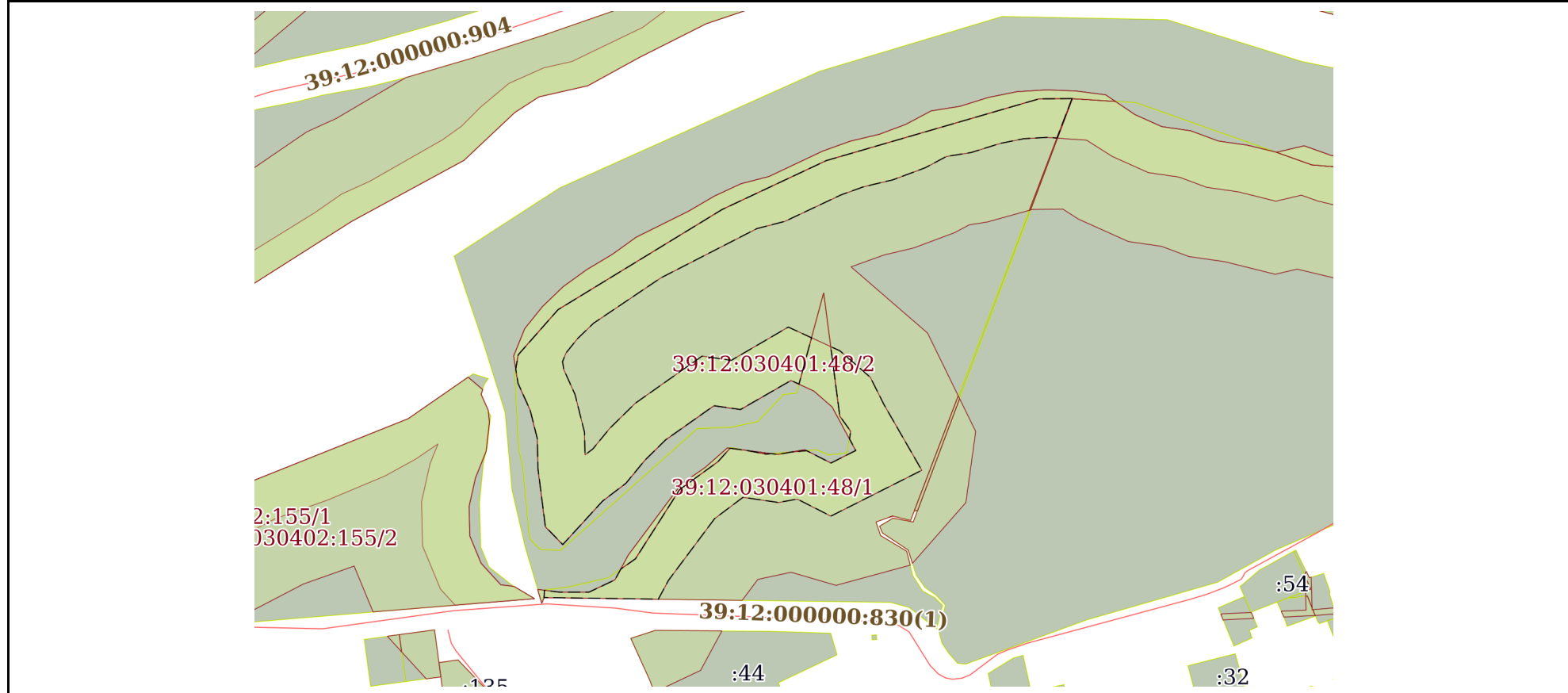
полное наименование должности

инициалы, фамилия

Выписка из Единого государственного реестра недвижимости об объекте недвижимости
Сведения о частях земельного участка

Земельный участок			
вид объекта недвижимости			
Лист № 1 раздела 4	Всего листов раздела 4: 2	Всего разделов: 8	Всего листов выписки: 22
20.11.2023г. № КУВИ-001/2023-261577457			
Кадастровый номер:		39:12:030401:48	

План (чертеж, схема) части земельного участка Учетный номер части: 39:12:030401:48/1



Масштаб 1:5000 Условные обозначения:

полное наименование должности	 ДОКУМЕНТ ПОДПИСАН ЭЛЕКТРОННОЙ ПОДПИСЬЮ	инициалы, фамилия
	Сертификат: 00ВВ056В7401СВ38D2В3576АСDС8425108 Владелец: ФЕДЕРАЛЬНАЯ СЛУЖБА ГОСУДАРСТВЕННОЙ РЕГИСТРАЦИИ, КАДАСТРА И КАРТОГРАФИИ Действителен: с 27.06.2023 по 19.09.2024	

Земельный участок

вид объекта недвижимости

Лист № 2 раздела 4

Всего листов раздела 4: 2

Всего разделов: 8

Всего листов выписки: 22

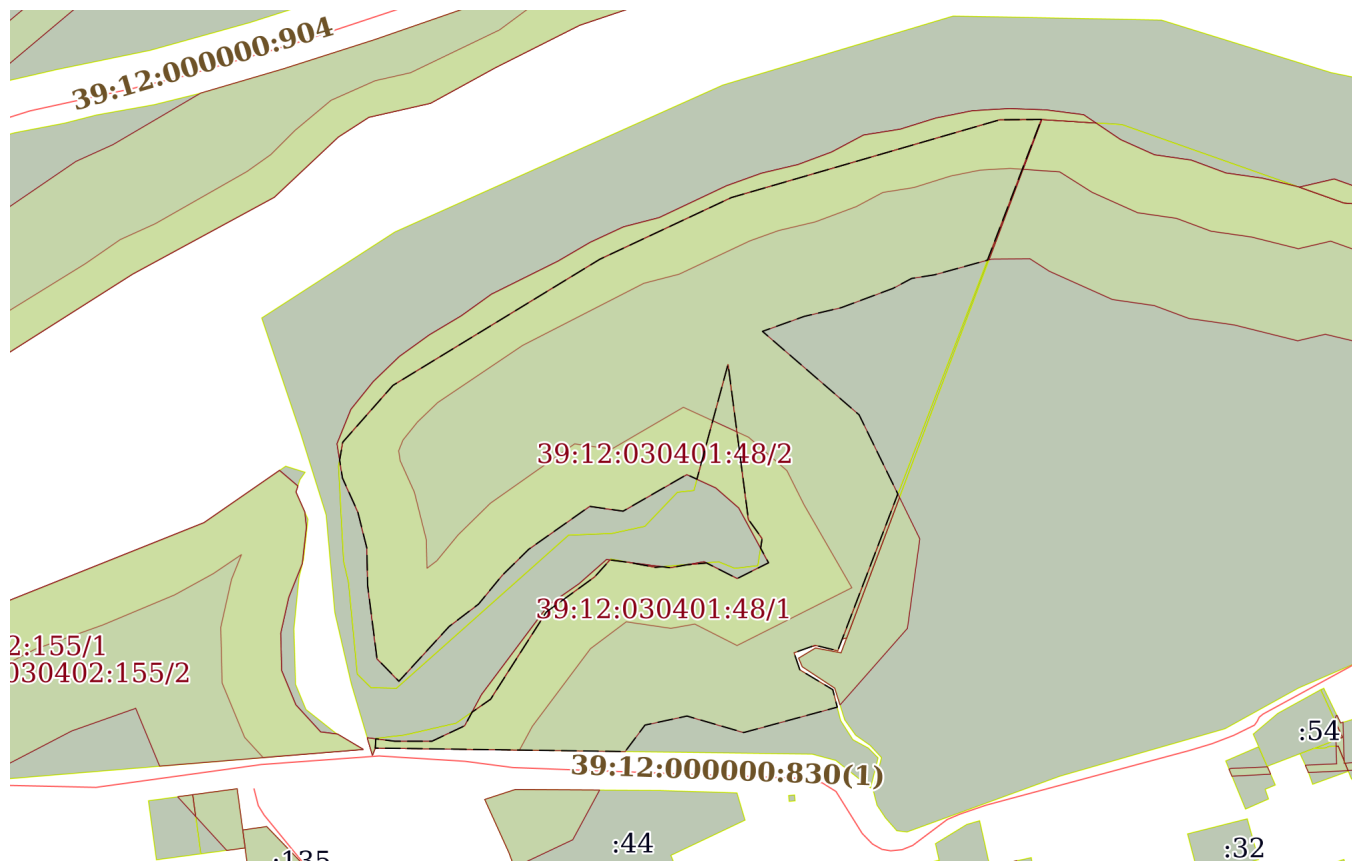
20.11.2023г. № КУВИ-001/2023-261577457

Кадастровый номер:

39:12:030401:48

План (чертеж, схема) части земельного участка

Учетный номер части: 39:12:030401:48/2



Масштаб 1:5000

Условные обозначения:



ДОКУМЕНТ ПОДПИСАН
ЭЛЕКТРОННОЙ ПОДПИСЬЮ

Сертификат: 00ВВ056В7401СВ38D2В3576АСDС8425108

Владелец: ФЕДЕРАЛЬНАЯ СЛУЖБА ГОСУДАРСТВЕННОЙ

РЕГИСТРАЦИИ, КАДАСТРА И КАРТОГРАФИИ

Действителен: с 27.06.2023 по 19.09.2024

полное наименование должности

инициалы, фамилия

Выписка из Единого государственного реестра недвижимости об объекте недвижимости

Сведения о частях земельного участка

Земельный участок			
вид объекта недвижимости			
Лист № 1 раздела 4.1	Всего листов раздела 4.1: 3	Всего разделов: 8	Всего листов выписки: 22
20.11.2023г. № КУВИ-001/2023-261577457			
Кадастровый номер:		39:12:030401:48	

Учетный номер части	Площадь, м2	Содержание ограничения в использовании или ограничения права на объект недвижимости или обременения объекта недвижимости
1	2	3
39:12:030401:48/1	28906	<p>вид ограничения (обременения): ограничения прав на земельный участок, предусмотренные статьей 56 Земельного кодекса Российской Федерации; Срок действия: не установлен; реквизиты документа-основания: письменное обращение от 31.07.2020 № 6662-ОС; распоряжение "Об утверждении границ водоохранных зон, прибрежных защитных полос рек бассейна Куршского, Вислинского заливов и Балтийского моря на территории Калининградской области и о признании утратившим силу распоряжения Министерства природных ресурсов от 25.11.2019 № 130 выдан: Министерство природных ресурсов и экологии Калининградской области; документ, содержащий необходимые для внесения в государственный кадастр недвижимости сведения об установлении или изменении территориальной зоны или зоны с особыми условиями использования территорий, либо об отмене установления такой зоны от 01.12.2019 № ZoneToGKN_6086c7f5-c86b-46ba-9fe1-2fadda79c84a выдан: ООО "Балтийская Кадастровая Компания", Клодзинский Александр Иосифович; Содержание ограничения (обременения): Режимы использования : в соответствии с Федеральным законом №74 от 03.06.2006г. "Водный кодекс Российской Федерации" в границах водоохранных зон запрещается: 1) использование сточных вод в целях регулирования плодородия почв; 2) размещение кладбищ, скотомогильников, мест захоронения отходов производства и потребления, химических, взрывчатых, токсичных, отравляющих и ядовитых веществ, пунктов захоронения радиоактивных отходов; 3) осуществление авиационных мер по борьбе с вредными организмами; 4) движение и стоянка транспортных средств (кроме специальных транспортных средств), за исключением их движения по дорогам и стоянки на дорогах и в специально оборудованных местах, имеющих твердое покрытие; 5) размещение автозаправочных станций, складов горюче-смазочных материалов (за исключением случаев, если автозаправочные станции, склады горюче-смазочных материалов размещены на территориях портов, судостроительных и судоремонтных организаций, инфраструктуры внутренних водных путей при условии соблюдения требований законодательства в области охраны окружающей среды и настоящего Кодекса), станций технического обслуживания, используемых для технического осмотра и ремонта транспортных средств, осуществление мойки транспортных средств; 6) размещение специализированных хранилищ пестицидов и агрохимикатов, применение пестицидов и агрохимикатов; 7) сброс сточных, в том числе дренажных, вод; 8) разведка и добыча общераспространенных полезных ископаемых (за исключением случаев, если разведка и добыча общераспространенных полезных ископаемых осуществляются пользователями недр, осуществляющими разведку и добычу иных видов полезных ископаемых, в границах предоставленных им в соответствии с законодательством Российской Федерации о недрах горных</p>



ДОКУМЕНТ ПОДПИСАН
ЭЛЕКТРОННОЙ ПОДПИСЬЮ

Сертификат: 00BV056B7401CB38D2B3576ACDC8425108

Владелец: ФЕДЕРАЛЬНАЯ СЛУЖБА ГОСУДАРСТВЕННОЙ
РЕГИСТРАЦИИ, КАДАСТРА И КАРТОГРАФИИ
Действителен: с 27.06.2023 по 19.09.2024

полное наименование должности

инициалы, фамилия

Земельный участок			
вид объекта недвижимости			
Лист № 2 раздела 4.1	Всего листов раздела 4.1: 3	Всего разделов: 8	Всего листов выписки: 22
20.11.2023г. № КУВИ-001/2023-261577457			
Кадастровый номер:		39:12:030401:48	
		<p>отводов и (или) геологических отводов на основании утвержденного технического проекта в соответствии со статьей 19.1 Закона Российской Федерации от 21 февраля 1992 года № 2395-1 «О недрах»). В границах водоохранных зон допускаются проектирование, строительство, реконструкция, ввод в эксплуатацию, эксплуатация хозяйственных и иных объектов при условии оборудования таких объектов сооружениями, обеспечивающими охрану водных объектов от загрязнения, засорения, заиления и истощения вод в соответствии с водным законодательством и законодательством в области охраны окружающей среды. Выбор типа сооружения, обеспечивающего охрану водного объекта от загрязнения, засорения, заиления и истощения вод, осуществляется с учетом необходимости соблюдения установленных в соответствии с законодательством в области охраны окружающей среды нормативов допустимых сбросов загрязняющих веществ, иных веществ и микроорганизмов. В отношении территорий садоводческих, огороднических или дачных некоммерческих объединений граждан, размещенных в границах водоохранных зон и не оборудованных сооружениями для очистки сточных вод, до момента их оборудования такими сооружениями и (или) подключения к системам (централизованные системы водоотведения (канализации), централизованные ливневые системы водоотведения), допускается применение приемников, изготовленных из водонепроницаемых материалов, предотвращающих поступление загрязняющих веществ, иных веществ и микроорганизмов в окружающую среду. В границах прибрежных защитных полос наряду с установленными для водоохранной зоны ограничениями запрещается: 1) распашка земель; 2) размещение отвалов размываемых грунтов; 3) выпас сельскохозяйственных животных и организация для них летних лагерей, ванн.; Реестровый номер границы: 39:00-6.711; Вид объекта реестра границ: Зона с особыми условиями использования территории; Вид зоны по документу: Прибрежная защитная полоса р. Матросовка -кан. им. Матросова; Тип зоны: Прибрежная защитная полоса</p>	
39:12:030401:48/2	96591	<p>вид ограничения (обременения): ограничения прав на земельный участок, предусмотренные статьей 56 Земельного кодекса Российской Федерации; Срок действия: не установлен; реквизиты документа-основания: письменное обращение от 31.07.2020 № 6662-ОС; распоряжение "Об утверждении границ водоохранных зон, прибрежных защитных полос рек бассейна Куршского, Вислинского заливов и Балтийского моря на территории Калининградской области и о признании утратившим силу распоряжения Министерства природных ресурсов от 25.11.2019 № 130 выдан: Министерство природных ресурсов и экологии Калининградской области; документ, содержащий необходимые для внесения в государственный кадастр недвижимости сведения об установлении или изменении территориальной зоны или зоны с особыми условиями использования территорий, либо об отмене установления такой зоны от 29.11.2019 № ZoneToGKN_572d569c-a7a2-472c-8cb2-758fe5c190a9 выдан: ООО "Балтийская Кадастровая Компания", Клодзинский Александр Иосифович; Содержание ограничения (обременения): Режимы использования : в соответствии с Федеральным законом №74 от 03.06.2006г. "Водный кодекс Российской Федерации" в границах водоохранных зон запрещается: 1) использование сточных вод в целях регулирования плодородия почв; 2) размещение кладбищ, скотомогильников, мест захоронения отходов производства и потребления, химических, взрывчатых, токсичных, отравляющих</p>	



ДОКУМЕНТ ПОДПИСАН
ЭЛЕКТРОННОЙ ПОДПИСЬЮ

Сертификат: 00BV056B7401CB38D2B3576ACDC8425108

Владелец: ФЕДЕРАЛЬНАЯ СЛУЖБА ГОСУДАРСТВЕННОЙ
РЕГИСТРАЦИИ, КАДАСТРА И КАРТОГРАФИИ
Действителен: с 27.06.2023 по 19.09.2024

полное наименование должности

инициалы, фамилия

Земельный участок			
вид объекта недвижимости			
Лист № 3 раздела 4.1	Всего листов раздела 4.1: 3	Всего разделов: 8	Всего листов выписки: 22

20.11.2023г. № КУВИ-001/2023-261577457

Кадастровый номер:

39:12:030401:48

и ядовитых веществ, пунктов захоронения радиоактивных отходов; 3) осуществление авиационных мер по борьбе с вредными организмами; 4) движение и стоянка транспортных средств (кроме специальных транспортных средств), за исключением их движения по дорогам и стоянки на дорогах и в специально оборудованных местах, имеющих твердое покрытие; 5) размещение автозаправочных станций, складов горюче-смазочных материалов (за исключением случаев, если автозаправочные станции, склады горюче-смазочных материалов размещены на территориях портов, судостроительных и судоремонтных организаций, инфраструктуры внутренних водных путей при условии соблюдения требований законодательства в области охраны окружающей среды и настоящего Кодекса), станций технического обслуживания, используемых для технического осмотра и ремонта транспортных средств, осуществление мойки транспортных средств; 6) размещение специализированных хранилищ пестицидов и агрохимикатов, применение пестицидов и агрохимикатов; 7) сброс сточных, в том числе дренажных, вод; 8) разведка и добыча общераспространенных полезных ископаемых (за исключением случаев, если разведка и добыча общераспространенных полезных ископаемых осуществляются пользователями недр, осуществляющими разведку и добычу иных видов полезных ископаемых, в границах предоставленных им в соответствии с законодательством Российской Федерации о недрах горных отводов и (или) геологических отводов на основании утвержденного технического проекта в соответствии со статьей 19.1 Закона Российской Федерации от 21 февраля 1992 года № 2395-1 «О недрах»). В границах водоохранных зон допускаются проектирование, строительство, реконструкция, ввод в эксплуатацию, эксплуатация хозяйственных и иных объектов при условии оборудования таких объектов сооружениями, обеспечивающими охрану водных объектов от загрязнения, засорения, заиления и истощения вод в соответствии с водным законодательством и законодательством в области охраны окружающей среды. Выбор типа сооружения, обеспечивающего охрану водного объекта от загрязнения, засорения, заиления и истощения вод, осуществляется с учетом необходимости соблюдения установленных в соответствии с законодательством в области охраны окружающей среды нормативов допустимых сбросов загрязняющих веществ, иных веществ и микроорганизмов. В отношении территорий садоводческих, огороднических или дачных некоммерческих объединений граждан, размещенных в границах водоохранных зон и не оборудованных сооружениями для очистки сточных вод, до момента их оборудования такими сооружениями и (или) подключения к системам (централизованные системы водоотведения (канализации), централизованные ливневые системы водоотведения), допускается применение приемников, изготовленных из водонепроницаемых материалов, предотвращающих поступление загрязняющих веществ, иных веществ и микроорганизмов в окружающую среду.; Реестровый номер

границы: 39:00-6.699; Вид объекта реестра границ: Зона с особыми условиями использования территории; Вид зоны по документу: Водоохранная зона р. Магросовка -кан. им. Магросова; Тип зоны: Водоохранная зона



ДОКУМЕНТ ПОДПИСАН
ЭЛЕКТРОННОЙ ПОДПИСЬЮ

Сертификат: 00BV056B7401CB38D2B3576ACDC8425108

Владелец: ФЕДЕРАЛЬНАЯ СЛУЖБА ГОСУДАРСТВЕННОЙ

РЕГИСТРАЦИИ, КАДАСТРА И КАРТОГРАФИИ

Действителен: с 27.06.2023 по 19.09.2024

полное наименование должности

инициалы, фамилия

Выписка из Единого государственного реестра недвижимости об объекте недвижимости

Сведения о частях земельного участка

Земельный участок			
вид объекта недвижимости			

Лист № 1 раздела 4.2	Всего листов раздела 4.2: 7	Всего разделов: 8	Всего листов выписки: 22
----------------------	-----------------------------	-------------------	--------------------------

20.11.2023г. № КУВИ-001/2023-261577457

Кадастровый номер: 39:12:030401:48

Сведения о характерных точках границы части (частей) земельного участка

Учетный номер части: 39:12:030401:48/1

Система координат

Номер точки	Координаты, м		Описание закрепления на местности	Средняя квадратичная погрешность определения координат характерных точек границ земельного участка, м
	X	Y		
1	2	3	4	5
1	393567.49	1245597.77	-	-
2	393568.83	1245501.15	-	-
3	393574.99	1245501.49	-	-
4	393573.4	1245514.16	-	-
5	393573.39	1245539.12	-	-
6	393583.78	1245561.11	-	-
7	393592.92	1245566.05	-	-
8	393601.58	1245578.46	-	-
9	393660.08	1245615.85	-	-
10	393683.55	1245648.16	-	-
11	393694.92	1245658.42	-	-
12	393693.22	1245671.55	-	-
13	393690.01	1245688.85	-	-
14	393690.38	1245693.45	-	-
15	393689.69	1245698.79	-	-
16	393691.74	1245710.33	-	-
17	393692.02	1245713.76	-	-
18	393692.9	1245723.13	-	-
19	393682.45	1245743.71	-	-
20	393693.03	1245764.72	-	-
21	393702.84	1245759.41	-	-



ДОКУМЕНТ ПОДПИСАН
ЭЛЕКТРОННОЙ ПОДПИСЬЮ

Сертификат: 00ВВ056В7401СВ38D2В3576АСDC8425108

Владелец: ФЕДЕРАЛЬНАЯ СЛУЖБА ГОСУДАРСТВЕННОЙ

РЕГИСТРАЦИИ, КАДАСТРА И КАРТОГРАФИИ

Действителен: с 27.06.2023 по 19.09.2024

полное наименование должности

инициалы, фамилия

Земельный участок

вид объекта недвижимости

Лист № 2 раздела 4.2

Всего листов раздела 4.2: 7

Всего разделов: 8

Всего листов выписки: 22

20.11.2023г. № КУВИ-001/2023-261577457

Кадастровый номер:

39:12:030401:48

1	2	3	4	5
22	393709.28	1245760.4	-	-
23	393722.09	1245751.2	-	-
24	393780.78	1245743.52	-	-
25	393777.2	1245751.33	-	-
26	393754.79	1245777.02	-	-
27	393731.91	1245788.49	-	-
28	393676.33	1245820.49	-	-
29	393637.62	1245743.64	-	-
30	393652	1245715.32	-	-
31	393649.14	1245699.28	-	-
32	393653.52	1245669.38	-	-
33	393635.51	1245645.37	-	-
34	393583.44	1245606.39	-	-
1	393567.49	1245597.77	-	-
1	393990.22	1245947.53	-	-
2	393956.93	1245934.77	-	-
3	393957.51	1245926.63	-	-
4	393956.31	1245906.41	-	-
5	393952.36	1245886.74	-	-
6	393944.65	1245862.1	-	-
7	393941.36	1245841.33	-	-
8	393931.83	1245823.43	-	-
9	393921.62	1245796.03	-	-
10	393915.82	1245771.49	-	-
11	393908.91	1245752.24	-	-
12	393886.56	1245704.78	-	-
13	393880.45	1245681.14	-	-
14	393838.79	1245599.85	-	-
15	393800.52	1245543	-	-



ДОКУМЕНТ ПОДПИСАН
ЭЛЕКТРОННОЙ ПОДПИСЬЮ

Сертификат: 00ВВ056В7401СВ38D2В3576АСDC8425108

Владелец: ФЕДЕРАЛЬНАЯ СЛУЖБА ГОСУДАРСТВЕННОЙ

РЕГИСТРАЦИИ, КАДАСТРА И КАРТОГРАФИИ

Действителен: с 27.06.2023 по 19.09.2024

полное наименование должности

инициалы, фамилия

Земельный участок

вид объекта недвижимости

Лист № 3 раздела 4.2

Всего листов раздела 4.2: 7

Всего разделов: 8

Всего листов выписки: 22

20.11.2023г. № КУВИ-001/2023-261577457

Кадастровый номер:

39:12:030401:48

1	2	3	4	5
16	393787.46	1245529.42	-	-
17	393775.41	1245519.73	-	-
18	393768.12	1245516.78	-	-
19	393761.41	1245517.84	-	-
20	393740.36	1245527.35	-	-
21	393708.27	1245535.39	-	-
22	393689.29	1245535.78	-	-
23	393694.34	1245542.42	-	-
24	393711.69	1245556.68	-	-
25	393732.94	1245578.32	-	-
26	393772.72	1245634.76	-	-
27	393769.17	1245659.5	-	-
28	393797.25	1245707.65	-	-
29	393788.23	1245727.29	-	-
30	393749.09	1245716.69	-	-
31	393752.19	1245709.95	-	-
32	393727.65	1245667.23	-	-
33	393730.86	1245644.83	-	-
34	393702.09	1245604	-	-
35	393684.64	1245586.23	-	-
36	393665.33	1245570.35	-	-
37	393650.34	1245550.65	-	-
38	393613.61	1245516.99	-	-
39	393628.67	1245502.32	-	-
40	393678.03	1245496	-	-
41	393702.94	1245495.5	-	-
42	393727.15	1245489.43	-	-
43	393749.84	1245479.17	-	-
44	393761.95	1245477.26	-	-



ДОКУМЕНТ ПОДПИСАН
ЭЛЕКТРОННОЙ ПОДПИСЬЮ

Сертификат: 00ВВ056В7401СВ38D2В3576АСDC8425108

Владелец: ФЕДЕРАЛЬНАЯ СЛУЖБА ГОСУДАРСТВЕННОЙ

РЕГИСТРАЦИИ, КАДАСТРА И КАРТОГРАФИИ

Действителен: с 27.06.2023 по 19.09.2024

полное наименование должности

инициалы, фамилия

Земельный участок				
вид объекта недвижимости				
Лист № 4 раздела 4.2		Всего листов раздела 4.2: 7		Всего разделов: 8
20.11.2023г. № КУВИ-001/2023-261577457				
Кадастровый номер:			39:12:030401:48	
1	2	3	4	5
45	393773.91	1245479.37	-	-
46	393811.95	1245512.98	-	-
47	393896.54	1245651.68	-	-
48	393937.89	1245739.86	-	-
49	393990.02	1245919.67	-	-
1	393990.22	1245947.53	-	-

	 <p>ДОКУМЕНТ ПОДПИСАН ЭЛЕКТРОННОЙ ПОДПИСЬЮ</p> <p>Сертификат: 00ВВ056В7401СВ38D2В3576АСDС8425108 Владелец: ФЕДЕРАЛЬНАЯ СЛУЖБА ГОСУДАРСТВЕННОЙ РЕГИСТРАЦИИ, КАДАСТРА И КАРТОГРАФИИ Действителен: с 27.06.2023 по 19.09.2024</p>	
полное наименование должности	инициалы, фамилия	

Земельный участок

вид объекта недвижимости

Лист № 5 раздела 4.2

Всего листов раздела 4.2: 7

Всего разделов: 8

Всего листов выписки: 22

20.11.2023г. № КУВИ-001/2023-261577457

Кадастровый номер:

39:12:030401:48

Сведения о характерных точках границы части (частей) земельного участка

Учетный номер части: 39:12:030401:48/2

Система координат

Номер точки	Координаты, м		Описание закрепления на местности	Средняя квадратичная погрешность определения координат характерных точек границ земельного участка, м
	X	Y		
1	2	3	4	5
1	393990.22	1245947.53	-	-
2	393895.91	1245911.39	-	-
3	393886.07	1245875.82	-	-
4	393883.67	1245860.64	-	-
5	393877	1245848.11	-	-
6	393864.09	1245813.47	-	-
7	393858.21	1245788.59	-	-
8	393848.17	1245760.63	-	-
9	393792.24	1245825.37	-	-
10	393739.18	1245851.34	-	-
11	393634.04	1245811.05	-	-
12	393637.73	1245795.91	-	-
13	393632.71	1245781.8	-	-
14	393621.26	1245785.67	-	-
15	393607.98	1245807.74	-	-
16	393596.26	1245810.76	-	-
17	393579.22	1245748.03	-	-
18	393590.29	1245710.07	-	-
19	393584.24	1245681.92	-	-
20	393566.5	1245668.61	-	-
21	393568.83	1245501.15	-	-
22	393574.99	1245501.49	-	-
23	393573.4	1245514.16	-	-
24	393573.39	1245539.12	-	-



ДОКУМЕНТ ПОДПИСАН
ЭЛЕКТРОННОЙ ПОДПИСЬЮ

Сертификат: 00ВВ056В7401СВ38D2В3576АСDС8425108

Владелец: ФЕДЕРАЛЬНАЯ СЛУЖБА ГОСУДАРСТВЕННОЙ

РЕГИСТРАЦИИ, КАДАСТРА И КАРТОГРАФИИ

Действителен: с 27.06.2023 по 19.09.2024

полное наименование должности

инициалы, фамилия

Земельный участок

вид объекта недвижимости

Лист № 6 раздела 4.2

Всего листов раздела 4.2: 7

Всего разделов: 8

Всего листов выписки: 22

20.11.2023г. № КУВИ-001/2023-261577457

Кадастровый номер:

39:12:030401:48

1	2	3	4	5
25	393583.78	1245561.11	-	-
26	393592.92	1245566.05	-	-
27	393601.58	1245578.46	-	-
28	393660.08	1245615.85	-	-
29	393683.55	1245648.16	-	-
30	393694.92	1245658.42	-	-
31	393693.22	1245671.55	-	-
32	393690.01	1245688.85	-	-
33	393690.38	1245693.45	-	-
34	393689.69	1245698.79	-	-
35	393691.74	1245710.33	-	-
36	393692.02	1245713.76	-	-
37	393692.9	1245723.13	-	-
38	393682.45	1245743.71	-	-
39	393693.03	1245764.72	-	-
40	393702.84	1245759.41	-	-
41	393709.28	1245760.4	-	-
42	393722.09	1245751.2	-	-
43	393826.2	1245737.58	-	-
44	393749.09	1245716.69	-	-
45	393752.19	1245709.95	-	-
46	393727.65	1245667.23	-	-
47	393730.86	1245644.83	-	-
48	393702.09	1245604	-	-
49	393684.64	1245586.23	-	-
50	393665.33	1245570.35	-	-
51	393650.34	1245550.65	-	-
52	393613.61	1245516.99	-	-
53	393628.67	1245502.32	-	-



ДОКУМЕНТ ПОДПИСАН
ЭЛЕКТРОННОЙ ПОДПИСЬЮ

Сертификат: 00ВВ056В7401СВ38D2В3576АСDС8425108

Владелец: ФЕДЕРАЛЬНАЯ СЛУЖБА ГОСУДАРСТВЕННОЙ

РЕГИСТРАЦИИ, КАДАСТРА И КАРТОГРАФИИ

Действителен: с 27.06.2023 по 19.09.2024

полное наименование должности

инициалы, фамилия

Земельный участок				
вид объекта недвижимости				
Лист № 7 раздела 4.2		Всего листов раздела 4.2: 7		Всего разделов: 8
Всего листов выписки: 22				
20.11.2023г. № КУВИ-001/2023-261577457				
Кадастровый номер:			39:12:030401:48	
1	2	3	4	5
54	393678.03	1245496	-	-
55	393702.94	1245495.5	-	-
56	393727.15	1245489.43	-	-
57	393749.84	1245479.17	-	-
58	393761.95	1245477.26	-	-
59	393773.91	1245479.37	-	-
60	393811.95	1245512.98	-	-
61	393896.54	1245651.68	-	-
62	393937.89	1245739.86	-	-
63	393990.02	1245919.67	-	-
1	393990.22	1245947.53	-	-



ДОКУМЕНТ ПОДПИСАН
ЭЛЕКТРОННОЙ ПОДПИСЬЮ

Сертификат: 00ВВ056В7401СВ38D2В3576АСDС8425108

Владелец: ФЕДЕРАЛЬНАЯ СЛУЖБА ГОСУДАРСТВЕННОЙ
РЕГИСТРАЦИИ, КАДАСТРА И КАРТОГРАФИИ
Действителен: с 27.06.2023 по 19.09.2024

полное наименование должности

инициалы, фамилия