

Управление Федеральной службы государственной регистрации, кадастра и картографии по Московской области

полное наименование органа регистрации прав

Выписка из Единого государственного реестра недвижимости об основных характеристиках и зарегистрированных правах на объект недвижимости

Сведения об основных характеристиках объекта недвижимости

В Единый государственный реестр недвижимости внесены следующие сведения:

Лист 1 Лист 1

Земельный участок			
вид объекта недвижимости			
Лист № 1 раздела 1	Всего листов раздела 1: 1	Всего разделов: 3	Всего листов выписки: 4
08.11.2023г.			
Кадастровый номер:	50:11:0030204:253		
Номер кадастрового квартала:	50:11:0030204		
Дата присвоения кадастрового номера:	18.05.2012		
Ранее присвоенный государственный учетный номер:	данные отсутствуют		
Местоположение:	Московская область, Красногорский район, п. Нахабино, ул. Гражданская, д. 23		
Площадь, м2:	420 +/- 14		
Кадастровая стоимость, руб:	1836941,4		
Кадастровые номера расположенных в пределах земельного участка объектов недвижимости:	50:11:0020104:1444		
Категория земель:	Земли населенных пунктов		
Виды разрешенного использования:	Для ведения личного подсобного хозяйства		
Статус записи об объекте недвижимости:	Сведения об объекте недвижимости имеют статус "актуальные"		
Особые отметки:	данные отсутствуют		
Получатель выписки:	Ишмухаметов Сергей Зинурович (представитель правообладателя), Правообладатель: от имени заявителя Рамазанова Абдуллы Омаровича		

полное наименование должности			
			
ДОКУМЕНТ ПОДПИСАН		инициалы, фамилия	
ДАТА ПРОИЗВОДА ПОДПИСЬЮ			

4 серия/лист 000005/Лист 01/Выдана в 17:04:37/AM 08.11.2023/08  
Выдана ФБГУ СВЯТАЯ СЛУЖБА ГОСУДАРСТВЕННОЙ  
РЕГИСТРАЦИИ КАДАСТРА И КАРТОГРАФИИ  
Документов № 27/06/2023/по 09.09.2024





Выписка из Единого государственного реестра недвижимости характеристик и зарегистрированных прав на объект недвижимости

Сведения о зарегистрированных правах

Земельный участок			
вид объекта недвижимости			
Лист № 1 раздела 2	Всего листов раздела 2: 2	Всего разделов: 3	Всего листов выписки: 4
08.11.2023г.			
Кадастровый номер:		50:11:0030204:253	

1	Правообладатель (правообладатели):	1.1	Размазанов Абдулла Омарович, 20.07.1968, с. Квардал Курахского района Республики Дагестан, Российская Федерация, СНИЛС 050-482-592 46 Паспорт гражданина Российской Федерации серия 45 13 №286340, выдан 12.08.2013, Отделом УФМС России по гор. Москве по району Митино г. Москва, ул. Митинская, д. 10, кв. 20
	Сведения о возможности предоставления третьим лицам персональных данных физического лица:	1.1.1	данные отсутствуют
2	Вид, номер, дата и время государственной регистрации прав:	2.1	Собственность 50:11:0030204:253-50/422/2023-14 08.11.2023 20:47:40
3	Документы-основания	3.1	Определение суда, выдан 21.04.2022
4	Сведения об осуществлении государственной регистрации сделки, права, ограничения права без необходимого в силу закона согласия третьего лица, органа:	4.1	данные отсутствуют
5	Ограничение прав и обременение объекта недвижимости:		не зарегистрировано
6	Заявленные в судебном порядке права требования:		данные отсутствуют
7	Сведения о возвращении в отношении зарегистрированного права:		данные отсутствуют
8	Сведения о возможности предоставления третьим лицам персональных данных физического лица		данные отсутствуют
9	Сведения о наличии решения об изъятии объекта недвижимости для государственных и муниципальных нужд:		данные отсутствуют
10	Сведения о невозможности государственной регистрации без личного участия правообладателя или его законного представителя:		данные отсутствуют

	ДОКУМЕНТ ПОДПИСАН	
	ДИКТОННОЙ ПОДПИСЬЮ	
Служба федеральной технической службы (ФТС) Министерства промышленности, торговли и предпринимательства Республики Дагестан Федеральное государственное учреждение «Федеральная служба по техническому и метрологическому регулированию» (ФСТМ) Адрес: Республика Дагестан, г. Магас, ул. Мухоморова, д. 10 Контакт: +7(878) 205-10-10, 205-10-20		инициалы, фамилия
полное наименование должности		



Москва МФЦ района Щукино  
Параллель Васильевского д. 15

*[Handwritten signature]*

2023.18.18

№ 1

16050988



Земельный участок  
 вид объекта недвижимости

Лист № 2 раздела 2

Всего листов раздела 2: 2

Всего разделов: 3

Всего листов выписки: 4

08.11.2023г.

Кадастровый номер:

50:11:0030204:253

11	Правопритязания и сведения о наличии поступивших, но не рассмотренных заявлений о проведении государственной регистрации права (перехода, прекращения права), ограничения права или обременения объекта недвижимости, сделки в отношении объекта недвижимости:	отсутствуют
12	Сведения о невозможности государственной регистрации перехода, прекращения, ограничения права на земельный участок из земель сельскохозяйственного назначения:	данные отсутствуют

ПОЛНОЕ НАИМЕНОВАНИЕ ДОЛЖНОСТИ	ИНИЦИАЛЫ, ФАМИЛИЯ
-------------------------------	-------------------

ДОКУМЕНТ ПОДПИСАН

ДИКТОННОЙ ПОДПИСЬЮ

Сертификат подлинности: 00111108497101C1B3D2D3576ACDC8425108

Валовой федеральный регистрационный

РЕГИСТРАЦИОННЫЙ КАДАСТРА И КАРТОГРАФИИ

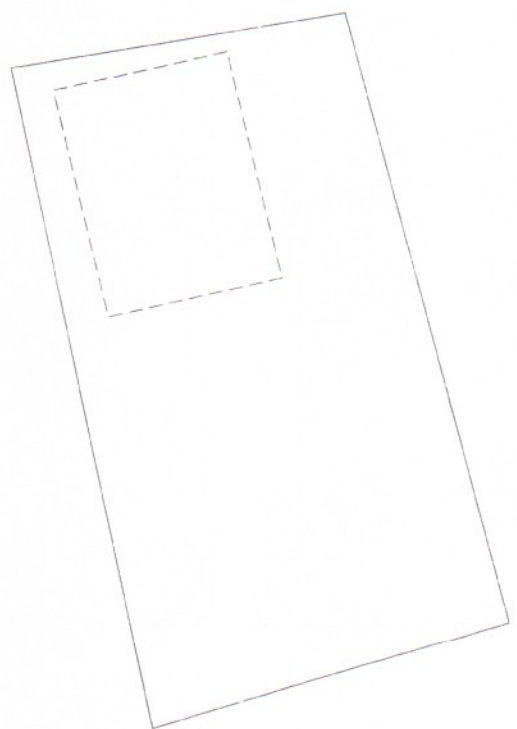
Декретовская, 27/00-2023/00-10/00-2024



г. Москва, МФУ района Шумихо  
ул. Маршала Васильевского, д. 15  
*[Handwritten Signature]*

Выписка из Единого государственного реестра недвижимости об основных характеристиках и зарегистрированных правах на объект недвижимости  
Описание местоположения земельного участка

Земельный участок			
вид объекта недвижимости			
Лист № 1 раздела 3	Всего листов раздела 3: 1	Всего разделов: 3	Всего листов выписки: 4
08.11.2023г.			
Кадастровый номер:		50:11:0030204:253	
План (чертеж, схема) земельного участка			



Масштаб 1:300  
Условные обозначения:

ПОЛНОЕ НАИМЕНОВАНИЕ ДОЛЖНОСТИ	ДОКУМЕНТ ПОДПИСАН	ИНИЦИАЛЫ, ФАМИЛИЯ
-------------------------------	-------------------	-------------------

ДЛЯ КВАРТИРНОЙ ПОДПИСЬЮ  
С групповым подтверждением  
Выдана ФЕДЕРАЛЬНОМУ АГЕНТСТВУ ТАМОЖЕННО-КОНТРОЛЬНЫМ  
УПРАВЛЕНИЕМ КАДАСТРА И КАРТОГРАФИИ  
Доменингос с.2706.2023.06.10.00.5024



МФЦ города Москвы МФЦ района Щукино  
г. Москва, ул. Маршала Василевского, д. 15

38  
для Сервиса  
МП

38