

Управление Федеральной службы государственной регистрации, кадастра и картографии по Камчатскому краю
полное наименование органа регистрации прав

Выписка из Единого государственного реестра недвижимости об объекте недвижимости

Сведения о характеристиках объекта недвижимости

В Единый государственный реестр недвижимости внесены следующие сведения:

Раздел 1 Лист 1

Земельный участок	
вид объекта недвижимости	
Лист № 1 раздела 1	Всего листов раздела 1: 4
Всего разделов: 8	Всего листов выписки: 21
14.06.2023г.	
Кадастровый номер:	41:01:0010122:33
Номер кадастрового квартала:	41:01:0010122
Дата присвоения кадастрового номера:	16.08.2002
Ранее присвоенный государственный учетный номер:	Кадастровый номер 41:01:010122:33; 41:01:01 06 19:0005
Местоположение:	Местоположение установлено относительно ориентира, расположенного в границах участка. Ориентир административное здание Камчатского отделения № 8556 СБ РФ. Почтовый адрес ориентира: Камчатский край, г. Петропавловск-Камчатский, ул. Набережная, д. 30.
Площадь:	3542 +/- 16
Кадастровая стоимость, руб.:	4342802.04
Кадастровые номера расположенных в пределах земельного участка объектов недвижимости:	41:01:0000000:1963, 41:01:0010122:3256, 41:01:0010122:3266, 41:01:0010122:900
Кадастровые номера объектов недвижимости, из которых образован объект недвижимости:	данные отсутствуют
Кадастровые номера образованных объектов недвижимости:	данные отсутствуют
Категория земель:	Земли населенных пунктов
Виды разрешенного использования:	для размещения административных и офисных зданий, объектов образования, науки, здравоохранения и социального обеспечения, физической культуры и спорта, культуры, искусства, религии
Сведения о кадастровом инженере:	уточнением местоположения границ и площади земельного участка с кадастровым номером 41:01:0010122:33, расположенного Камчатский край, г. Петропавловск-Камчатский, ул. Набережная, д. 30, с одновременным исправлением реестровой ошибки в местоположения границ и площади смежного земельного участка с кадастровым номером 41:01:0000000:47, расположенного Камчатский край, г. Петропавловск-Камчатский, ул. Набережная, 23-4111-Д/0006, 2023-04-28
Сведения о лесах, водных объектах и об иных природных объектах, расположенных в пределах земельного участка:	данные отсутствуют


полное наименование должности	 ДОКУМЕНТ ПОДПИСАН ЭЛЕКТРОННОЙ ПОДПИСЬЮ	инициалы, фамилия
-------------------------------	--	-------------------

Сертификат: 3094B7974B3CA8E1F07A347CFAD6FA78
 Владелец: ФЕДЕРАЛЬНАЯ СЛУЖБА ГОСУДАРСТВЕННОЙ
 РЕГИСТРАЦИИ, КАДАСТРА И КАРТОГРАФИИ
 Действителен: с 17.05.2022 по 10.08.2023

Земельный участок			
вид объекта недвижимости			
Лист № 2 раздела 1	Всего листов раздела 1: 4	Всего разделов: 8	Всего листов выписки: 21
14.06.2023г.			
Кадастровый номер:		41:01:0010122:33	
Сведения о том, что земельный участок полностью расположен в границах зоны с особыми условиями использования территории, территории объекта культурного наследия, публичного сервитута:		Земельный участок полностью расположен в границах зоны с реестровым номером 41:00-6.141 от 03.04.2019, ограничение использования земельного участка в пределах зоны: В соответствии со ст. 65 Водного кодекса Российской Федерации от 03 июня 2006 года № 74-ФЗ в границах водоохранных зон запрещается: 1) использование сточных вод в целях регулирования плодородия почв; 2) размещение кладбищ, скотомогильников, объектов размещения отходов производства и потребления, химических, взрывчатых, токсичных, отравляющих и ядовитых веществ, пунктов захоронения радиоактивных отходов; 3) осуществление авиационных мер по борьбе с вредными организмами; 4) движение и стоянка транспортных средств (кроме специальных транспортных средств), за исключением их движения по дорогам и стоянки на дорогах и в специально оборудованных местах, имеющих твердое покрытие; 5) размещение автозаправочных станций, складов горюче-смазочных материалов (за исключением случаев, если автозаправочные станции, склады горюче-смазочных материалов размещены на территориях портов, судостроительных и судоремонтных организаций, инфраструктуры внутренних водных путей при условии соблюдения требований законодательства в области охраны окружающей среды и настоящего Кодекса), станций технического обслуживания, используемых для технического осмотра и ремонта транспортных средств, осуществление мойки транспортных средств; 6) размещение специализированных хранилищ пестицидов и агрохимикатов, применение пестицидов и агрохимикатов; 7) сброс сточных, в том числе дренажных, вод; 8) разведка и добыча общераспространенных полезных ископаемых (за исключением случаев, если разведка и добыча общераспространенных полезных ископаемых осуществляются пользователями недр, осуществляющими разведку и добычу иных видов полезных ископаемых, в границах предоставленных им в соответствии с законодательством Российской Федерации о недрах горных отводов и (или) геологических отводов на основании утвержденного технического проекта в соответствии со статьей 19.1 Закона Российской Федерации от 21 февраля 1992 года N 2395-1 "О недрах"). В границах водоохранной зоны допускается проектирование, строительство, реконструкция, ввод в эксплуатацию, эксплуатация хозяйственных и иных объектов при условии оборудования таких объектов сооружениями, обеспечивающими охрану водных объектов от загрязнения, засорения и истощения вод в соответствии с водным законодательством и законодательством в области охраны окружающей среды., вид/наименование: Зона с особыми условиями использования территории. Часть водоохранной зоны Тихого океана, тип: Водоохранная зона, дата решения: 28.07.2022, номер решения: 178, наименование ОГВ/ОМСУ: Амурское бассейновое водное управление	
Сведения о том, что земельный участок расположен в границах особой экономической зоны, территории опережающего социально-экономического развития, зоны территориального развития в Российской Федерации, игровой зоны:		данные отсутствуют	
Сведения о том, что земельный участок расположен в границах особо охраняемой природной территории, охотничьих угодий, лесничеств:		данные отсутствуют	

полное наименование должности	 ДОКУМЕНТ ПОДПИСАН ЭЛЕКТРОННОЙ ПОДПИСЬЮ	инициалы, фамилия
-------------------------------	--	-------------------

Сертификат: 3094В7974ВЗСА8Е1F07А347CFAD6FA78
 Владелец: ФЕДЕРАЛЬНАЯ СЛУЖБА ГОСУДАРСТВЕННОЙ
 РЕГИСТРАЦИИ, КАДАСТРА И КАРТОГРАФИИ
 Действителен: с 17.05.2022 по 10.08.2023

Земельный участок			
вид объекта недвижимости			
Лист № 3 раздела 1	Всего листов раздела 1: 4	Всего разделов: 8	Всего листов выписки: 21
14.06.2023г.			
Кадастровый номер:		41:01:0010122:33	
Сведения о результатах проведения государственного земельного надзора:		данные отсутствуют	
Сведения о расположении земельного участка в границах территории, в отношении которой утвержден проект межевания территории:		данные отсутствуют	
Условный номер земельного участка:		данные отсутствуют	
Сведения о принятии акта и (или) заключении договора, предусматривающих предоставление в соответствии с земельным законодательством исполнительным органом государственным органом власти или органом местного самоуправления, находящегося в государственной или муниципальной собственности земельного участка для строительства наемного дома социального использования или наемного дома коммерческого использования:		данные отсутствуют	
Сведения о том, что земельный участок или земельные участки образованы на основании решения об изъятии земельного участка и (или) расположенного на нем объекта недвижимости для государственных или муниципальных нужд:		данные отсутствуют	
Сведения о том, что земельный участок образован из земель или земельного участка, государственная собственность на которые не разграничена:		данные отсутствуют	
Сведения о наличии земельного спора о местоположении границ земельных участков:		данные отсутствуют	
Статус записи об объекте недвижимости:		Сведения об объекте недвижимости имеют статус "актуальные, ранее учтенные"	
Особые отметки:		Сведения об ограничениях права на объект недвижимости, обременениях данного объекта, не зарегистрированных в реестре прав, ограничений прав и обременений недвижимого имущества: вид ограничения (обременения): ограничения прав на земельный участок, предусмотренные статьей 56 Земельного кодекса Российской Федерации; срок действия: с 11.01.2016; реквизиты документа-основания: постановление "О порядке установления охранных зон объектов электросетевого хозяйства и особых условий использования земельных участков, расположенных в границах таких зон" от 24.02.2009 № №160 выдан: Правительство Российской Федерации. вид ограничения (обременения): ограничения прав на земельный участок, предусмотренные статьей 56 Земельного кодекса Российской Федерации; срок действия: с 22.08.2019; реквизиты документа-основания: "Об утверждении Правил охраны линий и сооружений связи Российской	
полное наименование должности		 <p>ДОКУМЕНТ ПОДПИСАН ЭЛЕКТРОННОЙ ПОДПИСЬЮ</p>	
		инициалы, фамилия	

Сертификат: 3094В7974ВЗСА8Е1F07А347CFAD6FA78

Владелец: ФЕДЕРАЛЬНАЯ СЛУЖБА ГОСУДАРСТВЕННОЙ
РЕГИСТРАЦИИ, КАДАСТРА И КАРТОГРАФИИ
Действителен: с 17.05.2022 по 10.08.2023

Земельный участок			
вид объекта недвижимости			
Лист № 4 раздела 1	Всего листов раздела 1: 4	Всего разделов: 8	Всего листов выписки: 21
14.06.2023г.			
Кадастровый номер:		41:01:0010122:33	
		<p>Федерации" от 09.06.1995 № 578 выдан: Правительство Российской Федерации. вид ограничения (обременения): ограничения прав на земельный участок, предусмотренные статьей 56 Земельного кодекса Российской Федерации; срок действия: с 08.11.2019; реквизиты документа-основания: приказ "Об уточнении местоположения части береговой линии (границы водного объекта), а так же прибрежной защитной полосы и водоохранной зоны" от 28.07.2022 № 178 выдан: Амурское бассейновое водное управление. вид ограничения (обременения): ограничения прав на земельный участок, предусмотренные статьей 56 Земельного кодекса Российской Федерации; срок действия: с 05.06.2023; реквизиты документа-основания: постановление "О порядке установления охранных зон объектов электросетевого хозяйства и особых условий использования земельных участков, расположенных в границах таких зон" от 24.02.2009 № №160 выдан: Правительство Российской Федерации; приказ Росреестра "О сборнике классификаторов, используемых Федеральной службой государственной регистрации, кадастра и картографии в автоматизированных системах ведения единого государственного реестра прав на недвижимое имущество и сделок с ним и госуда от 12.10.2011 № П/389 выдан: ФГБУ "ФКП Росреестра".</p>	
Получатель выписки:		<p>Макеич Геннадий Владимирович (представитель правообладателя), Правообладатель: от имени заявителя Публичное Акционерное Общество "Сбербанк России"(ПАО Сбербанк), 7707083893</p>	

полное наименование должности	 ДОКУМЕНТ ПОДПИСАН ЭЛЕКТРОННОЙ ПОДПИСЬЮ	инициалы, фамилия
-------------------------------	--	-------------------

Сертификат: 3094B7974B3CA8E1F07A347CFAD6FA78
 Владелец: ФЕДЕРАЛЬНАЯ СЛУЖБА ГОСУДАРСТВЕННОЙ
 РЕГИСТРАЦИИ, КАДАСТРА И КАРТОГРАФИИ
 Действителен: с 17.05.2022 по 10.08.2023

Выписка из Единого государственного реестра недвижимости об объекте недвижимости
Сведения о зарегистрированных правах

Земельный участок			
вид объекта недвижимости			

Лист № 1 раздела 2	Всего листов раздела 2: 2	Всего разделов: 8	Всего листов выписки: 21
--------------------	---------------------------	-------------------	--------------------------

14.06.2023г.
Кадастровый номер: 41:01:0010122:33

1	Правообладатель (правообладатели):	1.1	данные о правообладателе отсутствуют
	Сведения о возможности предоставления третьим лицам персональных данных физического лица:	1.1.1	данные отсутствуют
2	Вид, номер, дата и время государственной регистрации права:	2.1	не зарегистрировано
3	Сведения об осуществлении государственной регистрации сделки, права без необходимого в силу закона согласия третьего лица, органа:	3.1	данные отсутствуют
4	Ограничение прав и обременение объекта недвижимости:		
	4.1 вид:		Аренда
	дата государственной регистрации:		19.10.2009 00:00:00
	номер государственной регистрации:		41-41-01/029/2009-729
	срок, на который установлены ограничение прав и обременение объекта недвижимости:		Срок действия с 26.02.2009 по 25.02.2058 с 26.02.2009 по 25.02.2058
	лицо, в пользу которого установлены ограничение прав и обременение объекта недвижимости:		Публичное акционерное общество "Сбербанк России", ИНН: 7707083893, ОГРН: 1027700132195
	сведения о возможности предоставления третьим лицам персональных данных физического лица		данные отсутствуют
	основание государственной регистрации:		Договор аренды земельного участка, № 09/91, выдан 26.02.2009, дата государственной регистрации: 19.10.2009, номер государственной регистрации: 41-41-01/029/2009-729
	сведения об осуществлении государственной регистрации сделки, права, ограничения права без необходимого в силу закона согласия третьего лица, органа:		данные отсутствуют
	сведения об управляющем залогом и о договоре управления залогом, если такой договор заключен для управления ипотекой:		данные отсутствуют
	сведения о депозитарии, который осуществляет хранение бездвиженной документарной закладной или электронной закладной:		

полное наименование должности	 ДОКУМЕНТ ПОДПИСАН ЭЛЕКТРОННОЙ ПОДПИСЬЮ	инициалы, фамилия
-------------------------------	--	-------------------

Сертификат: 3094В7974ВЗСА8Е1F07А347CFAD6FA78
 Владелец: ФЕДЕРАЛЬНАЯ СЛУЖБА ГОСУДАРСТВЕННОЙ
 РЕГИСТРАЦИИ, КАДАСТРА И КАРТОГРАФИИ
 Действителен: с 17.05.2022 по 10.08.2023

Земельный участок		
вид объекта недвижимости		
Лист № 2 раздела 2	Всего листов раздела 2: 2	Всего разделов: 8
14.06.2023г.		Всего листов выписки: 21
Кадастровый номер:	41:01:0010122:33	
	ведения о внесении изменений или дополнений в регистрационную запись об ипотеке:	
5	Договоры участия в долевом строительстве:	не зарегистрировано
6	Заявленные в судебном порядке права требования:	данные отсутствуют
7	Сведения о возможности предоставления третьим лицам персональных данных физического лица	данные отсутствуют
8	Сведения о возражении в отношении зарегистрированного права:	данные отсутствуют
9	Сведения о наличии решения об изъятии объекта недвижимости для государственных и муниципальных нужд:	данные отсутствуют
10	Сведения о невозможности государственной регистрации без личного участия правообладателя или его законного представителя:	данные отсутствуют
11	Правопритязания и сведения о наличии поступивших, но не рассмотренных заявлений о проведении государственной регистрации права (перехода, прекращения права), ограничения права или обременения объекта недвижимости, сделки в отношении объекта недвижимости:	отсутствуют
11	Сведения о невозможности государственной регистрации перехода, прекращения, ограничения права на земельный участок из земель сельскохозяйственного назначения:	данные отсутствуют

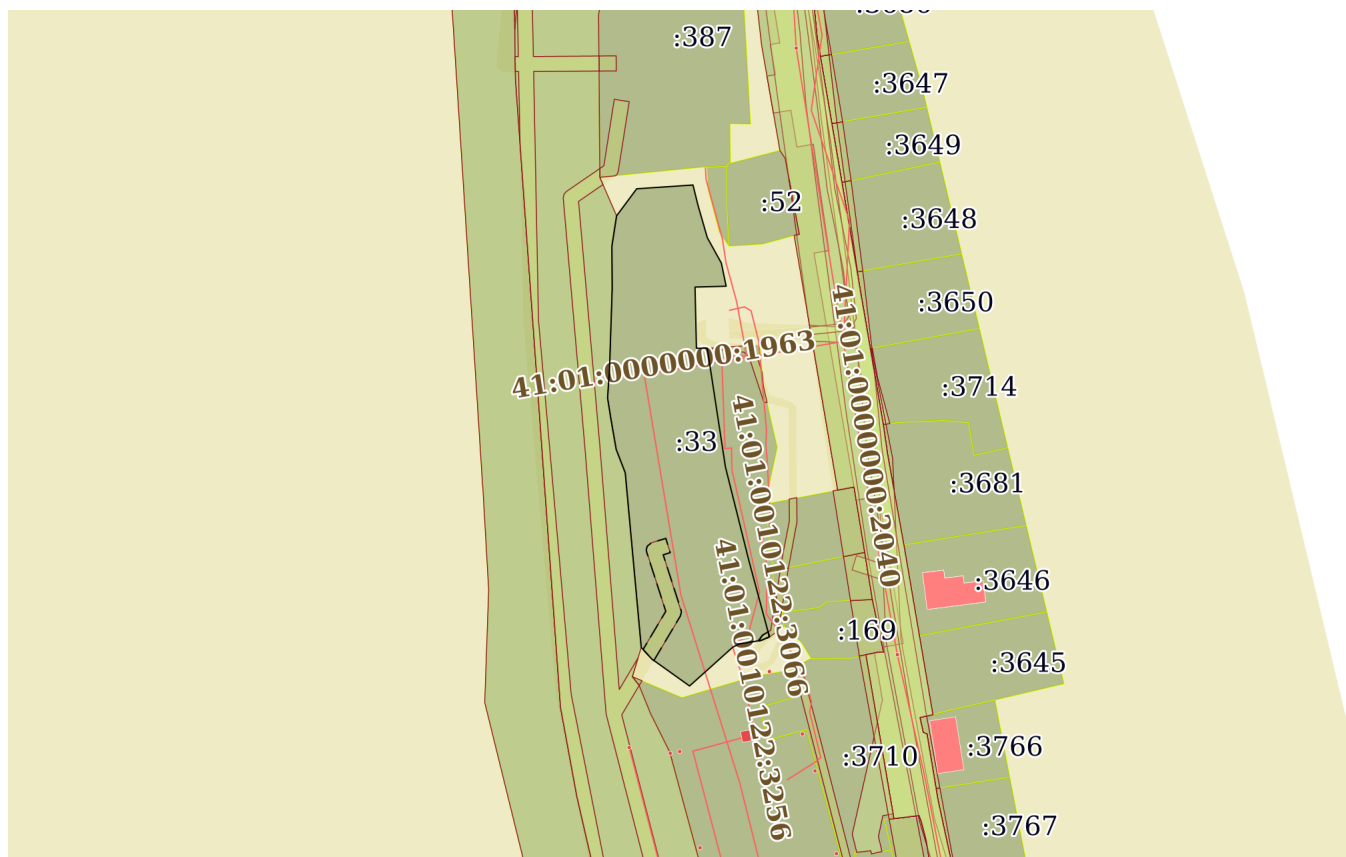
полное наименование должности	 ДОКУМЕНТ ПОДПИСАН ЭЛЕКТРОННОЙ ПОДПИСЬЮ	инициалы, фамилия
-------------------------------	--	-------------------

Сертификат: 3094B7974B3CA8E1F07A347CFAD6FA78
Владелец: ФЕДЕРАЛЬНАЯ СЛУЖБА ГОСУДАРСТВЕННОЙ
РЕГИСТРАЦИИ, КАДАСТРА И КАРТОГРАФИИ
Действителен: с 17.05.2022 по 10.08.2023

Выписка из Единого государственного реестра недвижимости об объекте недвижимости
Описание местоположения земельного участка

Земельный участок			
вид объекта недвижимости			
Лист № 1 раздела 3	Всего листов раздела 3: 1	Всего разделов: 8	Всего листов выписки: 21
14.06.2023г.			
Кадастровый номер:		41:01:0010122:33	

План (чертеж, схема) земельного участка



Масштаб 1:2000	Условные обозначения:
----------------	-----------------------

	ДОКУМЕНТ ПОДПИСАН ЭЛЕКТРОННОЙ ПОДПИСЬЮ	инициалы, фамилия
---	---	-------------------

Сертификат: 3094В7974ВЗСА8Е1F07А347CFAD6FA78
 Владелец: ФЕДЕРАЛЬНАЯ СЛУЖБА ГОСУДАРСТВЕННОЙ
 РЕГИСТРАЦИИ, КАДАСТРА И КАРТОГРАФИИ
 Действителен: с 17.05.2022 по 10.08.2023

Выписка из Единого государственного реестра недвижимости об объекте недвижимости

Описание местоположения земельного участка

Земельный участок			
вид объекта недвижимости			
Лист № 1 раздела 3.1	Всего листов раздела 3.1: 2	Всего разделов: 8	Всего листов выписки: 21
14.06.2023г.			
Кадастровый номер:		41:01:0010122:33	

Описание местоположения границ земельного участка							
№ п/п	Номер точки		Дирекционный угол	Горизонтальное проложение, м	Описание закрепления на местности	Кадастровые номера смежных участков	Сведения об адресах правообладателей смежных земельных участков
	начальная	конечная					
1	2	3	4	5	6	7	8
1	1.1.1	1.1.2	86°10.3'	15.12	данные отсутствуют	данные отсутствуют	данные отсутствуют
2	1.1.2	1.1.3	166°9.9'	5.52	данные отсутствуют	данные отсутствуют	данные отсутствуют
3	1.1.3	1.1.4	163°57.1'	9.12	данные отсутствуют	данные отсутствуют	данные отсутствуют
4	1.1.4	1.1.5	151°5.8'	7.78	данные отсутствуют	данные отсутствуют	данные отсутствуют
5	1.1.5	1.1.6	168°15.9'	6.34	данные отсутствуют	данные отсутствуют	данные отсутствуют
6	1.1.6	1.1.7	268°25.2'	8.34	данные отсутствуют	данные отсутствуют	данные отсутствуют
7	1.1.7	1.1.8	178°42.5'	16.41	данные отсутствуют	данные отсутствуют	данные отсутствуют
8	1.1.8	1.1.9	89°48.2'	2.91	данные отсутствуют	данные отсутствуют	данные отсутствуют
9	1.1.9	1.1.10	171°18.5'	32.23	данные отсутствуют	41:01:0010122:487	данные отсутствуют
10	1.1.10	1.1.11	165°56.5'	25.85	данные отсутствуют	41:01:0010122:487	данные отсутствуют
11	1.1.11	1.1.12	164°55.6'	21.19	данные отсутствуют	41:01:0010122:487	данные отсутствуют
12	1.1.12	1.1.13	246°53.8'	2.37	данные отсутствуют	данные отсутствуют	данные отсутствуют
13	1.1.13	1.1.14	260°34.1'	6.1	данные отсутствуют	данные отсутствуют	данные отсутствуют
14	1.1.14	1.1.15	242°21.2'	1.9	данные отсутствуют	данные отсутствуют	данные отсутствуют
15	1.1.15	1.1.16	228°3.5'	15.5	данные отсутствуют	данные отсутствуют	данные отсутствуют
16	1.1.16	1.1.17	305°32.6'	12.44	данные отсутствуют	данные отсутствуют	данные отсутствуют
17	1.1.17	1.1.18	317°30.9'	4.19	данные отсутствуют	данные отсутствуют	данные отсутствуют
18	1.1.18	1.1.19	354°46.0'	47.04	данные отсутствуют	41:01:0000000:47	адрес отсутствует
19	1.1.19	1.1.20	338°52.6'	6.74	данные отсутствуют	41:01:0000000:47	адрес отсутствует
20	1.1.20	1.1.21	350°7.4'	8.63	данные отсутствуют	41:01:0000000:47	адрес отсутствует
21	1.1.21	1.1.22	351°5.0'	5.35	данные отсутствуют	41:01:0000000:47	адрес отсутствует
22	1.1.22	1.1.23	3°53.0'	7.68	данные отсутствуют	41:01:0000000:47	адрес отсутствует

	 ДОКУМЕНТ ПОДПИСАН ЭЛЕКТРОННОЙ ПОДПИСЬЮ	
полное наименование должности	инициалы, фамилия	

Сертификат: 3094В7974В3СА8Е1F07А347CFAD6FA78
 Владелец: ФЕДЕРАЛЬНАЯ СЛУЖБА ГОСУДАРСТВЕННОЙ
 РЕГИСТРАЦИИ, КАДАСТРА И КАРТОГРАФИИ
 Действителен: с 17.05.2022 по 10.08.2023

Земельный участок

вид объекта недвижимости

Лист № 2 раздела 3.1

Всего листов раздела 3.1: 2

Всего разделов: 8

Всего листов выписки: 21

14.06.2023г.

Кадастровый номер:

41:01:0010122:33

1	2	3	4	5	6	7	8
23	1.1.23	1.1.24	1°55.2'	8.65	данные отсутствуют	41:01:0000000:47	адрес отсутствует
24	1.1.24	1.1.25	1°52.9'	13.1	данные отсутствуют	41:01:0000000:47	адрес отсутствует
25	1.1.25	1.1.26	359°35.6'	11.3	данные отсутствуют	41:01:0000000:47	адрес отсутствует
26	1.1.26	1.1.27	8°47.9'	8.24	данные отсутствуют	41:01:0000000:47	адрес отсутствует
27	1.1.27	1.1.1	36°37.7'	9.03	данные отсутствуют	данные отсутствуют	данные отсутствуют



ДОКУМЕНТ ПОДПИСАН

ЭЛЕКТРОННОЙ ПОДПИСЬЮ

Сертификат: 3094В7974ВЗСА8Е1F07А347CFAD6FA78

Владелец: ФЕДЕРАЛЬНАЯ СЛУЖБА ГОСУДАРСТВЕННОЙ

РЕГИСТРАЦИИ, КАДАСТРА И КАРТОГРАФИИ

Действителен: с 17.05.2022 по 10.08.2023

полное наименование должности

инициалы, фамилия

Выписка из Единого государственного реестра недвижимости об объекте недвижимости

Описание местоположения земельного участка


Земельный участок			
вид объекта недвижимости			
Лист № 1 раздела 3.2	Всего листов раздела 3.2: 2	Всего разделов: 8	Всего листов выписки: 21
14.06.2023г.			
Кадастровый номер:		41:01:0010122:33	

Сведения о характерных точках границы земельного участка				
Система координат МСК-41, зона 1, 6 градусная				
Номер точки	Координаты, м		Описание закрепления на местности	Средняя квадратичная погрешность определения координат характерных точек границ земельного участка, м
	X	Y		
1	2	3	4	5
1	561160.88	1411921.27	Нет закрепления	0.1
2	561161.89	1411936.36	Нет закрепления	0.1
3	561156.53	1411937.68	Нет закрепления	0.1
4	561147.77	1411940.2	Нет закрепления	0.1
5	561140.96	1411943.96	Нет закрепления	0.1
6	561134.75	1411945.25	Нет закрепления	0.1
7	561134.52	1411936.91	Нет закрепления	0.1
8	561118.11	1411937.28	Нет закрепления	0.1
9	561118.12	1411940.19	Нет закрепления	0.1
10	561086.26	1411945.06	Нет закрепления	0.1
11	561061.18	1411951.34	Нет закрепления	0.1
12	561040.72	1411956.85	Нет закрепления	0.1
13	561039.79	1411954.67	Нет закрепления	0.1
14	561038.79	1411948.65	Нет закрепления	0.1
15	561037.91	1411946.97	Нет закрепления	0.1
16	561027.55	1411935.44	Нет закрепления	0.1
17	561034.78	1411925.32	Нет закрепления	0.1
18	561037.87	1411922.49	Нет закрепления	0.1
19	561084.71	1411918.2	Нет закрепления	0.1
20	561091	1411915.77	Нет закрепления	0.1
21	561099.5	1411914.29	Нет закрепления	0.1
22	561104.79	1411913.46	Нет закрепления	0.1

полное наименование должности	 ДОКУМЕНТ ПОДПИСАН ЭЛЕКТРОННОЙ ПОДПИСЬЮ	инициалы, фамилия
-------------------------------	--	-------------------

Сертификат: 3094B7974B3CA8E1F07A347CFAD6FA78
Владелец: ФЕДЕРАЛЬНАЯ СЛУЖБА ГОСУДАРСТВЕННОЙ
РЕГИСТРАЦИИ, КАДАСТРА И КАРТОГРАФИИ
Действителен: с 17.05.2022 по 10.08.2023

Земельный участок				
вид объекта недвижимости				
Лист № 2 раздела 3.2	Всего листов раздела 3.2: 2		Всего разделов: 8	Всего листов выписки: 21
14.06.2023г.				
Кадастровый номер:		41:01:0010122:33		
1	2	3	4	5
23	561112.45	1411913.98	Нет закрепления	0.1
24	561121.1	1411914.27	Нет закрепления	0.1
25	561134.19	1411914.7	Нет закрепления	0.1
26	561145.49	1411914.62	Нет закрепления	0.1
27	561153.63	1411915.88	Нет закрепления	0.1
1	561160.88	1411921.27	Нет закрепления	0.1

полное наименование должности	 ДОКУМЕНТ ПОДПИСАН ЭЛЕКТРОННОЙ ПОДПИСЬЮ	инициалы, фамилия
	Сертификат: 3094В7974ВЗСА8Е1F07А347СFAD6FA78 Владелец: ФЕДЕРАЛЬНАЯ СЛУЖБА ГОСУДАРСТВЕННОЙ РЕГИСТРАЦИИ, КАДАСТРА И КАРТОГРАФИИ Действителен: с 17.05.2022 по 10.08.2023	

Выписка из Единого государственного реестра недвижимости об объекте недвижимости
Сведения о частях земельного участка

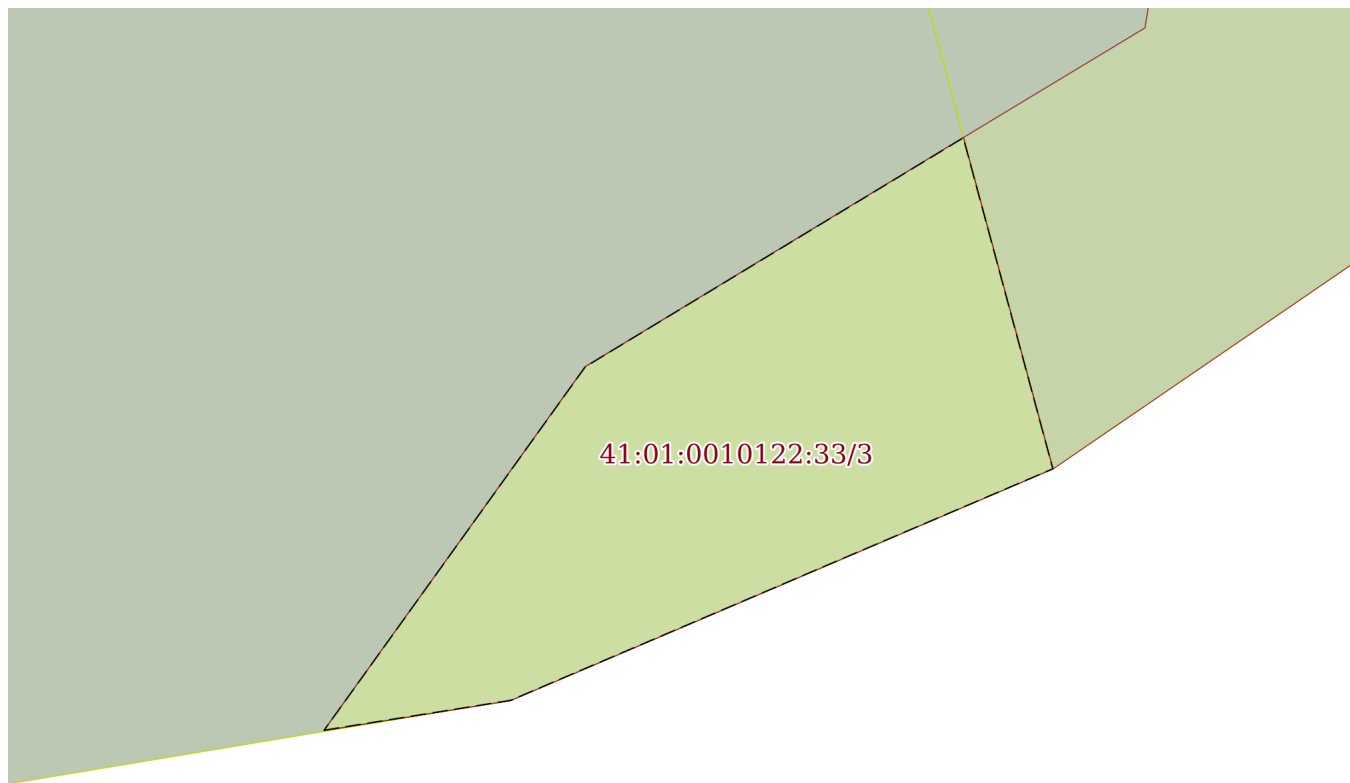
Земельный участок			
вид объекта недвижимости			

Лист № 1 раздела 4	Всего листов раздела 4: 3	Всего разделов: 8	Всего листов выписки: 21
--------------------	---------------------------	-------------------	--------------------------

14.06.2023г.

Кадастровый номер: 41:01:0010122:33

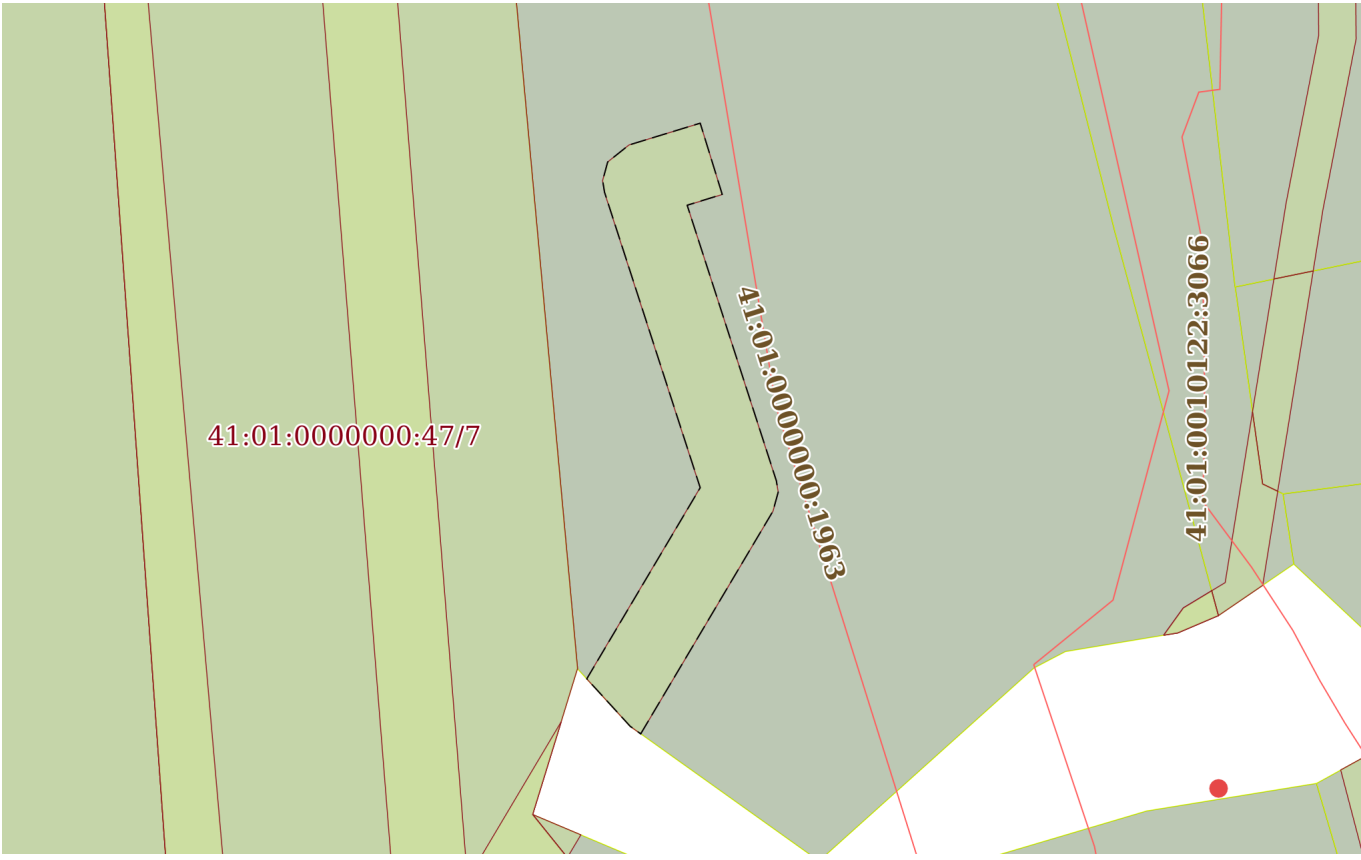
План (чертеж, схема) части земельного участка Учетный номер части: 41:01:0010122:33/3




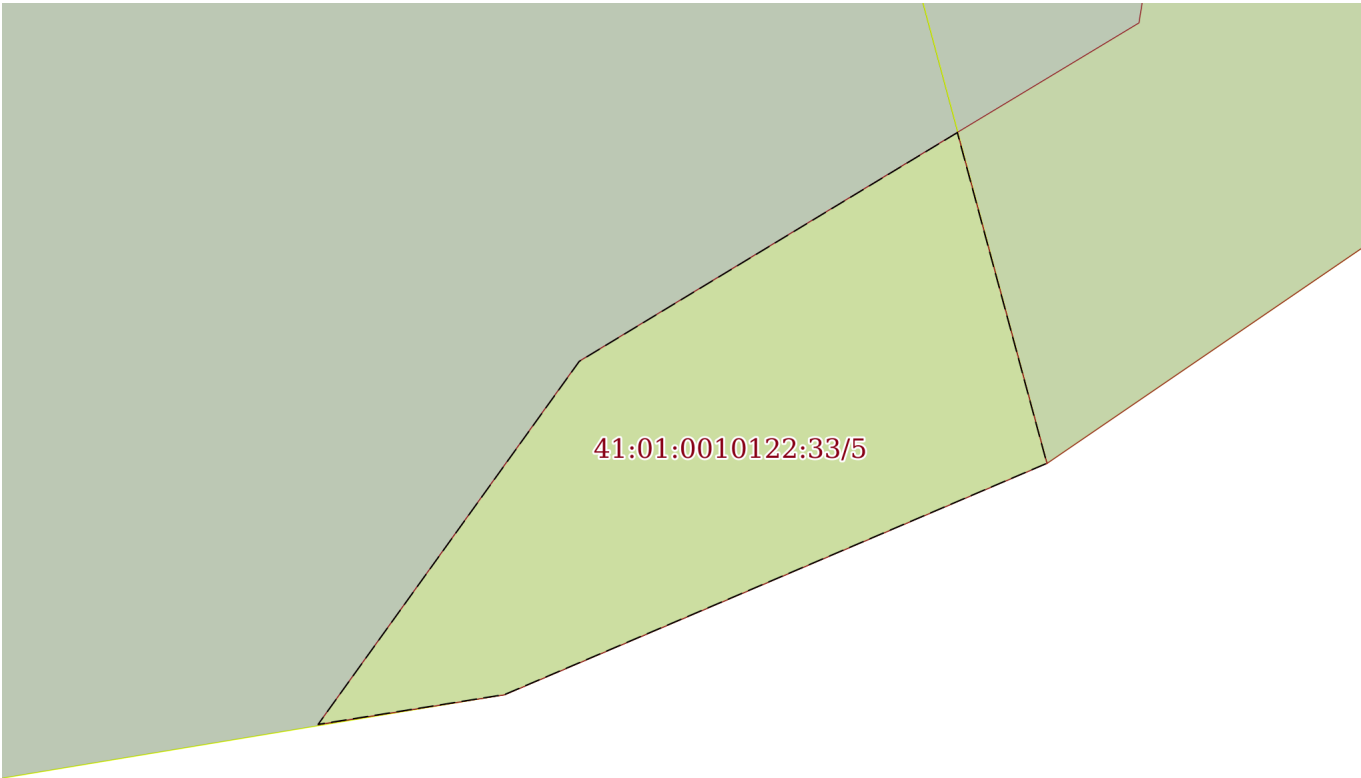
Масштаб 1:30 Условные обозначения:

полное наименование должности	 ДОКУМЕНТ ПОДПИСАН ЭЛЕКТРОННОЙ ПОДПИСЬЮ	инициалы, фамилия
-------------------------------	--	-------------------

Сертификат: 3094В7974ВЗСА8Е1F07А347CFAD6FA78
 Владелец: ФЕДЕРАЛЬНАЯ СЛУЖБА ГОСУДАРСТВЕННОЙ
 РЕГИСТРАЦИИ, КАДАСТРА И КАРТОГРАФИИ
 Действителен: с 17.05.2022 по 10.08.2023

Земельный участок			
вид объекта недвижимости			
Лист № 2 раздела 4	Всего листов раздела 4: 3	Всего разделов: 8	Всего листов выписки: 21
14.06.2023г.			
Кадастровый номер:		41:01:0010122:33	
План (чертеж, схема) части земельного участка		Учетный номер части: 41:01:0010122:33/4	
			
Масштаб 1:400	Условные обозначения:		

полное наименование должности		ДОКУМЕНТ ПОДПИСАН	инициалы, фамилия
	ЭЛЕКТРОННОЙ ПОДПИСЬЮ		
Сертификат: 3094B7974B3CA8E1F07A347CFAD6FA78 Владелец: ФЕДЕРАЛЬНАЯ СЛУЖБА ГОСУДАРСТВЕННОЙ РЕГИСТРАЦИИ, КАДАСТРА И КАРТОГРАФИИ Действителен: с 17.05.2022 по 10.08.2023			

Земельный участок			
вид объекта недвижимости			
Лист № 3 раздела 4	Всего листов раздела 4: 3	Всего разделов: 8	Всего листов выписки: 21
14.06.2023г.			
Кадастровый номер:		41:01:0010122:33	
План (чертеж, схема) части земельного участка		Учетный номер части: 41:01:0010122:33/5	
			
Масштаб 1:30	Условные обозначения:		

	 ДОКУМЕНТ ПОДПИСАН ЭЛЕКТРОННОЙ ПОДПИСЬЮ	
полное наименование должности	инициалы, фамилия	

Сертификат: 3094В7974ВЗСА8Е1F07А347CFAD6FA78
 Владелец: ФЕДЕРАЛЬНАЯ СЛУЖБА ГОСУДАРСТВЕННОЙ
 РЕГИСТРАЦИИ, КАДАСТРА И КАРТОГРАФИИ
 Действителен: с 17.05.2022 по 10.08.2023

Выписка из Единого государственного реестра недвижимости об объекте недвижимости

Сведения о частях земельного участка

Земельный участок		
вид объекта недвижимости		
Лист № 1 раздела 4.1	Всего листов раздела 4.1: 4	Всего разделов: 8
Всего листов выписки: 21		
14.06.2023г.		
Кадастровый номер:		41:01:0010122:33
Учетный номер части	Площадь, м2	Содержание ограничения в использовании или ограничения права на объект недвижимости или обременения объекта недвижимости
1	2	3
41:01:0010122:33/3	3	вид ограничения (обременения): ограничения прав на земельный участок, предусмотренные статьей 56 Земельного кодекса Российской Федерации; Срок действия: не установлен; реквизиты документа-основания: постановление "О порядке установления охранных зон объектов электросетевого хозяйства и особых условий использования земельных участков, расположенных в границах таких зон" от 24.02.2009 № №160 выдан: Правительство Российской Федерации; Содержание ограничения (обременения): В охранной зоне запрещается осуществлять любые действия, которые могут нарушить безопасную работу объектов электросетевого хозяйства, в том числе привести к их повреждению или уничтожению, и (или) повлечь причинение вреда жизни, здоровью граждан и имуществу физических или юридических лиц, а также повлечь нанесение экологического ущерба и возникновение пожаров. Перечень указанных действий содержится в п.8 постановления Правительства РФ от 24.02.2009 № 160 "О порядке установления зон объектов электросетевого хозяйства и особых условий использования земельных участков, расположенных в границах таких зон"; Реестровый номер границы: 41:01-6.252; Вид объекта реестра границ: Зона с особыми условиями использования территории; Вид зоны по документу: Охранная зона «Кабельные линии электропередачи напряжением 6кВ, ТП61-к-ТП95, ТП62-к-ТП95, ТП62-к-ТП96, ТП64-к-ТП95 (по плану приватизации инв. №№ 17575, 17576, 17577, 17579)»; Тип зоны: Охранная зона инженерных коммуникаций; Номер: б/н
41:01:0010122:33/4	139	вид ограничения (обременения): ограничения прав на земельный участок, предусмотренные статьей 56 Земельного кодекса Российской Федерации; Срок действия: не установлен; реквизиты документа-основания: "Об утверждении Правил охраны линий и сооружений связи Российской Федерации" от 09.06.1995 № 578 выдан: Правительство Российской Федерации; Содержание ограничения (обременения): Ограничения установлены в соответствии с постановлением Правительства РФ от 09.06.1995 N578"Об утверждении Правил охраны линий и сооружений связи Российской Федерации". В пределах охранных зон без письменного согласия и присутствия представителей предприятий,эксплуатирующих линии связи и линии радиофикации,юридическим и физическим лицам запрещается: а)осуществлять всякого рода строительные,монтажные и взрывные работы,планировку грунта землеройными механизмами(за исключением зон песчаных барханов)и земляные работы(за исключением вспашки на глубину не более 0,3метра); б)производить геолого-съёмочные,поисковые,геодезические и другие изыскательские работы,которые связаны с бурением скважин,шурфованием, взятием проб; в)производить посадку деревьев,располагать полевые станы,содержать скот,складировать материалы,корма и удобрения,жечь костры,устраивать

полное наименование должности	 ДОКУМЕНТ ПОДПИСАН ЭЛЕКТРОННОЙ ПОДПИСЬЮ	инициалы, фамилия
-------------------------------	--	-------------------

Сертификат: 3094В7974ВЗСА8Е1F07А347СFAD6FA78
Владелец: ФЕДЕРАЛЬНАЯ СЛУЖБА ГОСУДАРСТВЕННОЙ
РЕГИСТРАЦИИ, КАДАСТРА И КАРТОГРАФИИ
Действителен: с 17.05.2022 по 10.08.2023

Земельный участок			
вид объекта недвижимости			
Лист № 2 раздела 4.1	Всего листов раздела 4.1: 4	Всего разделов: 8	Всего листов выписки: 21
14.06.2023г.			
Кадастровый номер:		41:01:0010122:33	
		<p>стрельбища; тракторов и механизмов, строить каналы (арыки), устраивать заграждения и другие препятствия; г) устраивать проезды и стоянки автотранспорта, тракторов и механизмов, провозить негабаритные грузы под проводами воздушных линий связи и линий радиодиффракции, строить каналы (арыки), устраивать заграждения и другие препятствия; д) устраивать причалы для стоянки судов, барж и плавучих кранов, производить погрузочно-разгрузочные, подводно-технические, дноуглубительные и землечерпательные работы, выделять рыбопромысловые участки, производить добычу рыбы, других водных животных, а так же водных растений придонными орудиями лова, устраивать водопои, производить колку и заготовку льда. Судам и другим плавучим средствам запрещается бросать якоря, проходить с отданными якорями, цепями, лотами, волокушами и тралами; е) производить строительство и реконструкцию линий электропередач, радиостанций и других объектов, излучающих электромагнитную энергию и оказывающих опасное воздействие на линии связи и линии радиодиффракции; ж) производить защиту подземных коммуникаций от коррозии без учета проходящих подземных кабельных линий связи. Юридическим и физическим лицам запрещаются всякого рода действия, которые могут нарушить нормальную работу линий связи: а) производить снос и реконструкцию зданий и мостов, осуществлять переустройство коллекторов, тоннелей метрополитена и железных дорог, где проложены кабели связи, установлены столбы воздушных линий связи и линий радиодиффракции, размещены технические сооружения радиорелейных станций, кабельные ящики и распределительные коробки, без предварительного выноса заказчиком (застройщиком) линий и сооружений радиодиффракции по согласованию с предприятиями, в ведении которых находятся эти линии и сооружения; б) производить засыпку трасс подземных кабельных линий связи, устраивать на этих трассах временные склады, стоки химически активных веществ и свалки промышленных, бытовых и прочих отходов, ломать замерные, сигнальные, предупредительные и телефонные колодцы; в) открывать двери и люки необслуживаемых усилительных и регенерационных пунктов (наземных и подземных) и радиорелейных станций, кабельных колодцев телефонной канализации, распределительных шкафов и кабельных ящиков, а также подключаться к линиям связи (за исключением лиц, обслуживающих эти линии); г) огораживать трассы линий связи, препятствуя свободному доступу к ним технического персонала; д) самовольно подключаться к абонентской телефонной линии и линии радиодиффракции в целях пользования услугами связи; е) совершать иные действия, которые могут причинить повреждения сооружениям связи и радиодиффракции (повреждать опоры и арматуры, воздушных линий связи, обрывать провода, набрасывать на них посторонние предметы и другое); Реестровый номер границы: 41:01-6.1238; Вид объекта реестра границ: Зона с особыми условиями использования территории; Вид зоны по документу: Охранная зона объекта связи "Волоконно-оптической линии связи, расположенной в Петропавловске-Камчатском"; Тип зоны: Охранная зона линий и сооружений связи и линий и сооружений радиодиффракции; Номер: -; Индекс: -</p>	
41:01:0010122:33/5	3	41:01-6.252	
	Весь	вид ограничения (обременения): ограничения прав на земельный участок, предусмотренные статьей 56 Земельного кодекса	

полное наименование должности	 ДОКУМЕНТ ПОДПИСАН ЭЛЕКТРОННОЙ ПОДПИСЬЮ	инициалы, фамилия
-------------------------------	--	-------------------

Сертификат: 3094B7974B3CA8E1F07A347CFAD6FA78
 Владелец: ФЕДЕРАЛЬНАЯ СЛУЖБА ГОСУДАРСТВЕННОЙ
 РЕГИСТРАЦИИ, КАДАСТРА И КАРТОГРАФИИ
 Действителен: с 17.05.2022 по 10.08.2023

Земельный участок			
вид объекта недвижимости			
Лист № 3 раздела 4.1	Всего листов раздела 4.1: 4	Всего разделов: 8	Всего листов выписки: 21
14.06.2023г.			
Кадастровый номер:		41:01:0010122:33	
		<p>Российской Федерации; Срок действия: не установлен; реквизиты документа-основания: приказ "Об уточнении местоположения части береговой линии (границы водного объекта), а так же прибрежной защитной полосы и водоохранной зоны" от 28.07.2022 № 178 выдан: Амурское бассейновое водное управление; Содержание ограничения (обременения): В соответствии со ст. 65 Водного кодекса Российской Федерации от 03 июня 2006 года № 74-ФЗ в границах водоохранных зон запрещается:</p> <p>1) использование сточных вод в целях регулирования плодородия почв; 2) размещение кладбищ, скотомогильников, объектов размещения отходов производства и потребления, химических, взрывчатых, токсичных, отравляющих и ядовитых веществ, пунктов захоронения радиоактивных отходов; 3) осуществление авиационных мер по борьбе с вредными организмами; 4) движение и стоянка транспортных средств (кроме специальных транспортных средств), за исключением их движения по дорогам и стоянки на дорогах и в специально оборудованных местах, имеющих твердое покрытие; 5) размещение автозаправочных станций, складов горюче-смазочных материалов (за исключением случаев, если автозаправочные станции, склады горюче-смазочных материалов размещены на территориях портов, судостроительных и судоремонтных организаций, инфраструктуры внутренних водных путей при условии соблюдения требований законодательства в области охраны окружающей среды и настоящего Кодекса), станций технического обслуживания, используемых для технического осмотра и ремонта транспортных средств, осуществление мойки транспортных средств; 6) размещение специализированных хранилищ пестицидов и агрохимикатов, применение пестицидов и агрохимикатов; 7) сброс сточных, в том числе дренажных, вод; 8) разведка и добыча общераспространенных полезных ископаемых (за исключением случаев, если разведка и добыча общераспространенных полезных ископаемых осуществляются пользователями недр, осуществляющими разведку и добычу иных видов полезных ископаемых, в границах предоставленных им в соответствии с законодательством Российской Федерации о недрах горных отводов и (или) геологических отводов на основании утвержденного технического проекта в соответствии со статьей 19.1 Закона Российской Федерации от 21 февраля 1992 года N 2395-1 "О недрах"). В границах водоохранной зоны допускается проектирование, строительство, реконструкция, ввод в эксплуатацию, эксплуатация хозяйственных и иных объектов при условии оборудования таких объектов сооружениями, обеспечивающими охрану водных объектов от загрязнения, засорения и истощения вод в соответствии с водным законодательством и законодательством в области охраны окружающей среды.;</p> <p>Реестровый номер границы: 41:00-6.141; Вид объекта реестра границ: Зона с особыми условиями использования территории; Вид зоны по документу: Зона с особыми условиями использования территории. Часть водоохранной зоны Тихого океана; Тип зоны: Водоохранная зона</p>	
	Весь	<p>вид ограничения (обременения): ограничения прав на земельный участок, предусмотренные статьей 56 Земельного кодекса Российской Федерации; Срок действия: не установлен; реквизиты документа-основания: постановление "О порядке установления охранных зон объектов электросетевого хозяйства и особых условий использования земельных участков, расположенных в границах таких зон" от 24.02.2009 № №160 выдан: Правительство Российской Федерации; приказ Росреестра</p>	

полное наименование должности	 <p>ДОКУМЕНТ ПОДПИСАН ЭЛЕКТРОННОЙ ПОДПИСЬЮ</p>	инициалы, фамилия
-------------------------------	---	-------------------

Сертификат: 3094B7974B3CA8E1F07A347CFAD6FA78
Владелец: ФЕДЕРАЛЬНАЯ СЛУЖБА ГОСУДАРСТВЕННОЙ
РЕГИСТРАЦИИ, КАДАСТРА И КАРТОГРАФИИ
Действителен: с 17.05.2022 по 10.08.2023

Земельный участок			
вид объекта недвижимости			
Лист № 4 раздела 4.1	Всего листов раздела 4.1: 4	Всего разделов: 8	Всего листов выписки: 21
14.06.2023г.			
Кадастровый номер:		41:01:0010122:33	
		<p>"О сборнике классификаторов, используемых Федеральной службой государственной регистрации, кадастра и картографии в автоматизированных системах ведения единого государственного реестра прав на недвижимое имущество и сделок с ним и госуда от 12.10.2011 № П/389 выдан: ФГБУ "ФКП Росреестра"; Содержание ограничения (обременения): В охранной зоне запрещается осуществлять любые действия, которые могут нарушить безопасную работу объектов электросетевого хозяйства, в том числе привести к их повреждению или уничтожению, и (или) повлечь причинение вреда жизни, здоровью граждан и имуществу физических или юридических лиц, а также повлечь нанесение экологического ущерба и возникновение пожаров. Перечень указанных действий содержится в п.8 постановления Правительства РФ от 24.02.2009 № 160 "О порядке установления зон объектов электросетевого хозяйства и особых условий использования земельных участков, расположенных в границах таких зон"; Реестровый номер границы: 41:01-6.252; Вид объекта реестра границ: Зона с особыми условиями использования территории; Вид зоны по документу: Охранная зона «Кабельные линии электропередачи напряжением 6кВ, ТП61-к-ТП95, ТП62-к-ТП95, ТП62-к-ТП96, ТП64-к-ТП95 (по плану приватизации инв. №№ 17575, 17576, 17577, 17579)»; Тип зоны: Охранная зона инженерных коммуникаций; Номер: б/н</p>	

полное наименование должности	 ДОКУМЕНТ ПОДПИСАН ЭЛЕКТРОННОЙ ПОДПИСЬЮ	инициалы, фамилия
-------------------------------	--	-------------------

Сертификат: 3094B7974B3CA8E1F07A347CFAD6FA78
 Владелец: ФЕДЕРАЛЬНАЯ СЛУЖБА ГОСУДАРСТВЕННОЙ
 РЕГИСТРАЦИИ, КАДАСТРА И КАРТОГРАФИИ
 Действителен: с 17.05.2022 по 10.08.2023

Выписка из Единого государственного реестра недвижимости об объекте недвижимости

Сведения о частях земельного участка

Земельный участок			
вид объекта недвижимости			
Лист № 1 раздела 4.2	Всего листов раздела 4.2: 3	Всего разделов: 8	Всего листов выписки: 21
14.06.2023г.			
Кадастровый номер:		41:01:0010122:33	

Сведения о характерных точках границы части (частей) земельного участка				
Учетный номер части: 41:01:0010122:33/3				
Система координат МСК-41				
Номер точки	Координаты, м		Описание закрепления на местности	Средняя квадратичная погрешность определения координат характерных точек границ земельного участка, м
	X	Y		
1	2	3	4	5
1	561039.67	1411953.92	-	-
2	561039.79	1411954.67	-	0.1
3	561040.72	1411956.85	-	0.1
4	561042.05	1411956.49	-	-
5	561041.13	1411954.97	-	0.1
1	561039.67	1411953.92	-	-

полное наименование должности	 ДОКУМЕНТ ПОДПИСАН ЭЛЕКТРОННОЙ ПОДПИСЬЮ	инициалы, фамилия
-------------------------------	--	-------------------

Сертификат: 3094B7974B3CA8E1F07A347CFAD6FA78
 Владелец: ФЕДЕРАЛЬНАЯ СЛУЖБА ГОСУДАРСТВЕННОЙ
 РЕГИСТРАЦИИ, КАДАСТРА И КАРТОГРАФИИ
 Действителен: с 17.05.2022 по 10.08.2023

Земельный участок

вид объекта недвижимости

Лист № 2 раздела 4.2

Всего листов раздела 4.2: 3

Всего разделов: 8

Всего листов выписки: 21

14.06.2023г.

Кадастровый номер:

41:01:0010122:33

Сведения о характерных точках границы части (частей) земельного участка

Учетный номер части: 41:01:0010122:33/4

Система координат

Номер точки	Координаты, м		Описание закрепления на местности	Средняя квадратичная погрешность определения координат характерных точек границ земельного участка, м
	X	Y		
1	2	3	4	5
1	561034.38	1411925.88	-	-
2	561034.78	1411925.32	-	-
3	561037.33	1411922.99	-	-
4	561047.58	1411929.07	-	-
5	561063.43	1411923.94	-	-
6	561064.05	1411923.84	-	-
7	561065.05	1411924.11	-	-
8	561065.96	1411925.25	-	-
9	561067.13	1411929.07	-	-
10	561063.31	1411930.25	-	-
11	561062.73	1411928.37	-	-
12	561047.96	1411933.15	-	-
13	561047.34	1411933.25	-	-
14	561046.32	1411932.97	-	-
1	561034.38	1411925.88	-	-



ДОКУМЕНТ ПОДПИСАН

ЭЛЕКТРОННОЙ ПОДПИСЬЮ

Сертификат: 3094В7974ВЗСА8Е1F07А347CFAD6FA78

Владелец: ФЕДЕРАЛЬНАЯ СЛУЖБА ГОСУДАРСТВЕННОЙ

РЕГИСТРАЦИИ, КАДАСТРА И КАРТОГРАФИИ

Действителен: с 17.05.2022 по 10.08.2023

полное наименование должности

инициалы, фамилия

Земельный участок				
вид объекта недвижимости				
Лист № 3 раздела 4.2	Всего листов раздела 4.2: 3		Всего разделов: 8	Всего листов выписки: 21
14.06.2023г.				
Кадастровый номер:		41:01:0010122:33		
Сведения о характерных точках границы части (частей) земельного участка				
Учетный номер части: 41:01:0010122:33/5				
Система координат				
Номер точки	Координаты, м		Описание закрепления на местности	Средняя квадратичная погрешность определения координат характерных точек границ земельного участка, м
	X	Y		
1	2	3	4	5
1	561042.05	1411956.49	-	-
2	561040.72	1411956.85	-	-
3	561039.79	1411954.67	-	-
4	561039.67	1411953.92	-	-
5	561041.13	1411954.97	-	-
1	561042.05	1411956.49	-	-

полное наименование должности		ДОКУМЕНТ ПОДПИСАН	инициалы, фамилия
		ЭЛЕКТРОННОЙ ПОДПИСЬЮ	

Сертификат: 3094В7974ВЗСА8Е1F07А347CFAD6FA78
 Владелец: ФЕДЕРАЛЬНАЯ СЛУЖБА ГОСУДАРСТВЕННОЙ
 РЕГИСТРАЦИИ, КАДАСТРА И КАРТОГРАФИИ
 Действителен: с 17.05.2022 по 10.08.2023