

Филиал публично-правовой компании "Роскадастр" по Приморскому краю
полное наименование органа регистрации прав

Выписка из Единого государственного реестра недвижимости об объекте недвижимости



Сведения о характеристиках объекта недвижимости

На основании запроса от 07.11.2023, поступившего на рассмотрение 07.11.2023, сообщаем, что согласно записям Единого государственного реестра недвижимости:

Раздел 1 Лист 1

Земельный участок			
вид объекта недвижимости			

Лист № 1 раздела 1	Всего листов раздела 1: 3	Всего разделов: 8	Всего листов выписки: 27
--------------------	---------------------------	-------------------	--------------------------

07.11.2023г. № КУВИ-001/2023-251195463	
Кадастровый номер:	25:28:080101:123
Номер кадастрового квартала:	25:28:080101
Дата присвоения кадастрового номера:	05.03.2010

Ранее присвоенный государственный учетный номер:	данные отсутствуют
Местоположение:	Местоположение установлено относительно ориентира, расположенного за пределами участка. Ориентир жилой дом. Участок находится примерно в 4595 м, по направлению на северо-запад от ориентира. Почтовый адрес ориентира: край Приморский, г. Владивосток, п-ов Песчаный, ул. Школьная, дом 22.
Площадь:	500000 +/- 6187
Кадастровая стоимость, руб.:	160637.61
Кадастровые номера расположенных в пределах земельного участка объектов недвижимости:	данные отсутствуют
Кадастровые номера объектов недвижимости, из которых образован объект недвижимости:	25:28:080101:66
Кадастровые номера образованных объектов недвижимости:	данные отсутствуют
Категория земель:	Земли сельскохозяйственного назначения
Виды разрешенного использования:	Для сельскохозяйственного назначения
Сведения о кадастровом инженере:	данные отсутствуют
Сведения о лесах, водных объектах и об иных природных объектах, расположенных в пределах земельного участка:	данные отсутствуют
Сведения о том, что земельный участок полностью расположен в границах зоны с особыми условиями использования территории, территории объекта культурного наследия, публичного сервитута:	данные отсутствуют



ДОКУМЕНТ ПОДПИСАН
ЭЛЕКТРОННОЙ ПОДПИСЬЮ

Сертификат: 00ВВ056В7401СВ38D2В3576АСDС8425108

Владелец: ФЕДЕРАЛЬНАЯ СЛУЖБА ГОСУДАРСТВЕННОЙ

РЕГИСТРАЦИИ, КАДАСТРА И КАРТОГРАФИИ

Действителен: с 27.06.2023 по 19.09.2024

полное наименование должности

инициалы, фамилия

Земельный участок			
вид объекта недвижимости			
Лист № 2 раздела 1	Всего листов раздела 1: 3	Всего разделов: 8	Всего листов выписки: 27
07.11.2023г. № КУВИ-001/2023-251195463			
Кадастровый номер:		25:28:080101:123	
Сведения о том, что земельный участок расположен в границах особой экономической зоны, территории опережающего социально-экономического развития, зоны территориального развития в Российской Федерации, игровой зоны:		данные отсутствуют	
Сведения о том, что земельный участок расположен в границах особо охраняемой природной территории, охотничьих угодий, лесничеств:		данные отсутствуют	
Сведения о результатах проведения государственного земельного надзора:		данные отсутствуют	
Сведения о расположении земельного участка в границах территории, в отношении которой утвержден проект межевания территории:		данные отсутствуют	
Условный номер земельного участка:		данные отсутствуют	
Сведения о принятии акта и (или) заключении договора, предусматривающих предоставление в соответствии с земельным законодательством исполнительным органом государственным органом власти или органом местного самоуправления, находящегося в государственной или муниципальной собственности земельного участка для строительства наемного дома социального использования или наемного дома коммерческого использования:		данные отсутствуют	
Сведения о том, что земельный участок или земельные участки образованы на основании решения об изъятии земельного участка и (или) расположенного на нем объекта недвижимости для государственных или муниципальных нужд:		данные отсутствуют	
Сведения о том, что земельный участок образован из земель или земельного участка, государственная собственность на которые не разграничена:		данные отсутствуют	
Сведения о наличии земельного спора о местоположении границ земельных участков:		данные отсутствуют	
Статус записи об объекте недвижимости:		Сведения об объекте недвижимости имеют статус "актуальные"	
Особые отметки:		Сведения об ограничениях права на объект недвижимости, обременениях данного объекта, не зарегистрированных в реестре прав, ограничений прав и обременений недвижимого имущества: вид ограничения (обременения): прочие ограничения прав и обременения объекта недвижимости; срок	



ДОКУМЕНТ ПОДПИСАН
ЭЛЕКТРОННОЙ ПОДПИСЬЮ

Сертификат: 00ВВ056В7401СВ38D2В3576АСDС8425108

Владелец: ФЕДЕРАЛЬНАЯ СЛУЖБА ГОСУДАРСТВЕННОЙ

РЕГИСТРАЦИИ, КАДАСТРА И КАРТОГРАФИИ

Действителен: с 27.06.2023 по 19.09.2024

полное наименование должности

инициалы, фамилия

Земельный участок			
вид объекта недвижимости			
Лист № 3 раздела 1	Всего листов раздела 1: 3	Всего разделов: 8	Всего листов выписки: 27
07.11.2023г. № КУВИ-001/2023-251195463			
Кадастровый номер:		25:28:080101:123	
		действия не установлен. вид ограничения (обременения): ограничения прав на земельный участок, предусмотренные статьей 56 Земельного кодекса Российской Федерации; срок действия: с 18.04.2019; реквизиты документа-основания: постановление Правительства Российской Федерации от 05.04.2012 № 282 выдан: Правительство Российской Федерации.	
Получатель выписки:		Пономарев Антон Андреевич	

полное наименование должности	 ДОКУМЕНТ ПОДПИСАН ЭЛЕКТРОННОЙ ПОДПИСЬЮ Сертификат: 00ВВ056В7401СВ38D2В3576АСDC8425108 Владелец: ФЕДЕРАЛЬНАЯ СЛУЖБА ГОСУДАРСТВЕННОЙ РЕГИСТРАЦИИ, КАДАСТРА И КАРТОГРАФИИ Действителен: с 27.06.2023 по 19.09.2024	инициалы, фамилия
-------------------------------	---	-------------------

Выписка из Единого государственного реестра недвижимости об объекте недвижимости
Сведения о зарегистрированных правах

Земельный участок			
вид объекта недвижимости			
Лист № 1 раздела 2	Всего листов раздела 2: 2	Всего разделов: 8	Всего листов выписки: 27
07.11.2023г. № КУВИ-001/2023-251195463			
Кадастровый номер:		25:28:080101:123	
1	Правообладатель (правообладатели):	1.1	Пономарев Антон Андреевич, 01.02.1979, гор.Волгоград, Российская Федерация, СНИЛС 113-877-366 75 Паспорт гражданина Российской Федерации серия 45 09 №712644, выдан 15.09.2008, Отделением по району Аэропорт ОУФМС России по гор.Москве в CAO
	Сведения о возможности предоставления третьим лицам персональных данных физического лица:	1.1.1	данные отсутствуют
2	Вид, номер, дата и время государственной регистрации права:	2.1	Собственность 25:28:080101:123-25/056/2021-6 14.04.2021 02:26:15
3	Сведения об осуществлении государственной регистрации сделки, права без необходимого в силу закона согласия третьего лица, органа:	3.1	данные отсутствуют
4	Ограничение прав и обременение объекта недвижимости:	не зарегистрировано	
5	Договоры участия в долевом строительстве:	не зарегистрировано	
6	Заявленные в судебном порядке права требования:	данные отсутствуют	
7	Сведения о возможности предоставления третьим лицам персональных данных физического лица	данные отсутствуют	
8	Сведения о возражении в отношении зарегистрированного права:	данные отсутствуют	
9	Сведения о наличии решения об изъятии объекта недвижимости для государственных и муниципальных нужд:	данные отсутствуют	
10	Сведения о невозможности государственной регистрации без личного участия правообладателя или его законного представителя:	данные отсутствуют	
11	Правопритязания и сведения о наличии поступивших, но не рассмотренных заявлений о проведении государственной регистрации права (перехода, прекращения права), ограничения права или обременения объекта недвижимости, сделки в отношении объекта недвижимости:	отсутствуют	



ДОКУМЕНТ ПОДПИСАН
ЭЛЕКТРОННОЙ ПОДПИСЬЮ

Сертификат: 00BV056B7401CB38D2B3576ACDC8425108

Владелец: ФЕДЕРАЛЬНАЯ СЛУЖБА ГОСУДАРСТВЕННОЙ
РЕГИСТРАЦИИ, КАДАСТРА И КАРТОГРАФИИ
Действителен: с 27.06.2023 по 19.09.2024

полное наименование должности

инициалы, фамилия

Земельный участок			
вид объекта недвижимости			
Лист № 2 раздела 2	Всего листов раздела 2: 2	Всего разделов: 8	Всего листов выписки: 27
07.11.2023г. № КУВИ-001/2023-251195463			
Кадастровый номер:		25:28:080101:123	
11	Сведения о невозможности государственной регистрации перехода, прекращения, ограничения права на земельный участок из земель сельскохозяйственного назначения:	данные отсутствуют	

полное наименование должности		ДОКУМЕНТ ПОДПИСАН	инициалы, фамилия
		ЭЛЕКТРОННОЙ ПОДПИСЬЮ	
	Сертификат: 00ВВ056В7401СВ38D2В3576АСDС8425108 Владелец: ФЕДЕРАЛЬНАЯ СЛУЖБА ГОСУДАРСТВЕННОЙ РЕГИСТРАЦИИ, КАДАСТРА И КАРТОГРАФИИ Действителен: с 27.06.2023 по 19.09.2024		

Выписка из Единого государственного реестра недвижимости об объекте недвижимости

Описание местоположения земельного участка

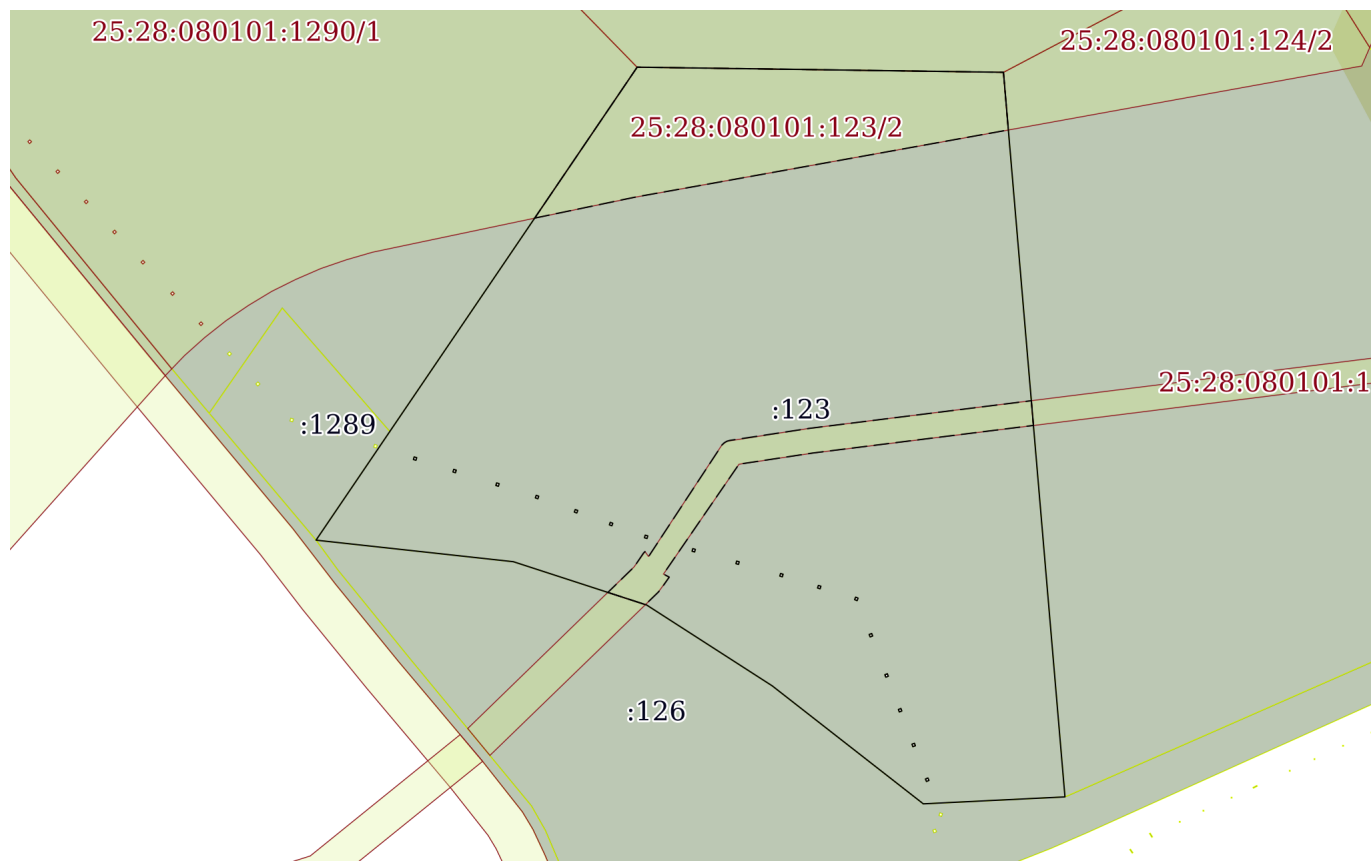
Земельный участок			
вид объекта недвижимости			

Лист № 1 раздела 3	Всего листов раздела 3: 1	Всего разделов: 8	Всего листов выписки: 27
--------------------	---------------------------	-------------------	--------------------------


07.11.2023г. № КУВИ-001/2023-251195463

Кадастровый номер: 25:28:080101:123

План (чертеж, схема) земельного участка



Масштаб 1:9000 Условные обозначения:

полное наименование должности		ДОКУМЕНТ ПОДПИСАН ЭЛЕКТРОННОЙ ПОДПИСЬЮ	
	Сертификат: 00ВВ056В7401СВ38D2В3576АСDС8425108	Владелец: ФЕДЕРАЛЬНАЯ СЛУЖБА ГОСУДАРСТВЕННОЙ РЕГИСТРАЦИИ, КАДАСТРА И КАРТОГРАФИИ Действителен: с 27.06.2023 по 19.09.2024	инициалы, фамилия

Выписка из Единого государственного реестра недвижимости об объекте недвижимости

Описание местоположения земельного участка

Земельный участок			
вид объекта недвижимости			
Лист № 1 раздела 3.1	Всего листов раздела 3.1: 9	Всего разделов: 8	Всего листов выписки: 27
07.11.2023г. № КУВИ-001/2023-251195463			
Кадастровый номер:		25:28:080101:123	

Описание местоположения границ земельного участка							
№ п/п	Номер точки		Дирекционный угол	Горизонтальное проложение, м	Описание закрепления на местности	Кадастровые номера смежных участков	Сведения об адресах правообладателей смежных земельных участков
	начальн ая	конечн ая					
1	2	3	4	5	6	7	8
1	1.1.1	1.1.2	175°9.1'	877.54	данные отсутствуют	25:28:080101:124	г Москва, б-р Ходынский, д 9, кв 124
2	1.1.2	1.1.3	267°11.5'	171.08	данные отсутствуют	25:28:080101:126	адрес отсутствует
3	1.1.3	1.1.4	307°59.8'	231.23	данные отсутствуют	25:28:080101:126	адрес отсутствует
4	1.1.4	1.1.5	302°46.9'	180.22	данные отсутствуют	25:28:080101:126	адрес отсутствует
5	1.1.5	1.1.6	288°0.4'	169.08	данные отсутствуют	25:28:080101:126	адрес отсутствует
6	1.1.6	1.1.7	276°14.0'	239.45	данные отсутствуют	25:28:080101:126	адрес отсутствует
7	1.1.7	1.1.8	34°10.0'	689.83	данные отсутствуют	данные отсутствуют	данные отсутствуют
8	1.1.7	1.1.7			данные отсутствуют	25:28:080101:944(1), 25:28:080101:1289	данные отсутствуют; адрес отсутствует
9	1.1.8	1.1.1	90°48.2'	441.91	данные отсутствуют	25:28:080101:121	125252, Москва г, б-р. Ходынский, д. 9, кв. 124
10	1.1.8	1.1.8			данные отсутствуют	25:28:080101:1290	адрес отсутствует
11	1.2.9	1.2.10	68°51.6'	1.61	данные отсутствуют	данные отсутствуют	данные отсутствуют
12	1.2.10	1.2.11	68°33.1'	0.6	данные отсутствуют	данные отсутствуют	данные отсутствуют
13	1.2.11	1.2.12	69°14.8'	1.02	данные отсутствуют	данные отсутствуют	данные отсутствуют
14	1.2.12	1.2.13	338°36.0'	3.18	данные отсутствуют	данные отсутствуют	данные отсутствуют
15	1.2.13	1.2.14	248°51.6'	1.61	данные отсутствуют	данные отсутствуют	данные отсутствуют
16	1.2.14	1.2.15	248°33.1'	0.6	данные отсутствуют	данные отсутствуют	данные отсутствуют
17	1.2.15	1.2.16	249°14.8'	1.02	данные отсутствуют	данные отсутствуют	данные отсутствуют
18	1.2.16	1.2.9	158°36.0'	3.18	данные отсутствуют	данные отсутствуют	данные отсутствуют
19	1.3.17	1.3.18	158°50.0'	3.18	данные отсутствуют	данные отсутствуют	данные отсутствуют
20	1.3.18	1.3.19	68°31.7'	1.61	данные отсутствуют	данные отсутствуют	данные отсутствуют
21	1.3.19	1.3.20	69°26.6'	0.6	данные отсутствуют	данные отсутствуют	данные отсутствуют



ДОКУМЕНТ ПОДПИСАН
ЭЛЕКТРОННОЙ ПОДПИСЬЮ

Сертификат: 00BV056B7401CB38D2B3576ACDC8425108

Владелец: ФЕДЕРАЛЬНАЯ СЛУЖБА ГОСУДАРСТВЕННОЙ
РЕГИСТРАЦИИ, КАДАСТРА И КАРТОГРАФИИ
Действителен: с 27.06.2023 по 19.09.2024

полное наименование должности

инициалы, фамилия

Земельный участок

вид объекта недвижимости

Лист № 2 раздела 3.1

Всего листов раздела 3.1: 9

Всего разделов: 8

Всего листов выписки: 27

07.11.2023г. № КУВИ-001/2023-251195463

Кадастровый номер:

25:28:080101:123

1	2	3	4	5	6	7	8
22	1.3.20	1.3.21	68°43.2`	1.02	данные отсутствуют	данные отсутствуют	данные отсутствуют
23	1.3.21	1.3.22	338°46.1`	3.18	данные отсутствуют	данные отсутствуют	данные отсутствуют
24	1.3.22	1.3.23	248°51.6`	1.61	данные отсутствуют	данные отсутствуют	данные отсутствуют
25	1.3.23	1.3.24	248°53.7`	0.61	данные отсутствуют	данные отсутствуют	данные отсутствуют
26	1.3.24	1.3.17	249°2.6`	1.01	данные отсутствуют	данные отсутствуют	данные отсутствуют
27	1.4.25	1.4.26	68°36.4`	1.04	данные отсутствуют	данные отсутствуют	данные отсутствуют
28	1.4.26	1.4.27	70°1.0`	0.59	данные отсутствуют	данные отсутствуют	данные отсутствуют
29	1.4.27	1.4.28	68°31.7`	1.61	данные отсутствуют	данные отсутствуют	данные отсутствуют
30	1.4.28	1.4.29	338°47.2`	1.63	данные отсутствуют	данные отсутствуют	данные отсутствуют
31	1.4.29	1.4.30	338°44.9`	1.55	данные отсутствуют	данные отсутствуют	данные отсутствуют
32	1.4.30	1.4.31	270°0.0`	0.01	данные отсутствуют	данные отсутствуют	данные отсутствуют
33	1.4.31	1.4.32	248°51.6`	1.61	данные отсутствуют	данные отсутствуют	данные отсутствуют
34	1.4.32	1.4.33	248°33.1`	0.6	данные отсутствуют	данные отсутствуют	данные отсутствуют
35	1.4.33	1.4.34	248°43.2`	1.02	данные отсутствуют	данные отсутствуют	данные отсутствуют
36	1.4.34	1.4.25	158°46.1`	3.18	данные отсутствуют	данные отсутствуют	данные отсутствуют
37	1.5.35	1.5.36	68°51.6`	1.61	данные отсутствуют	данные отсутствуют	данные отсутствуют
38	1.5.36	1.5.37	68°53.7`	0.61	данные отсутствуют	данные отсутствуют	данные отсутствуют
39	1.5.37	1.5.38	69°2.6`	1.01	данные отсутствуют	данные отсутствуют	данные отсутствуют
40	1.5.38	1.5.39	338°49.4`	1.19	данные отсутствуют	данные отсутствуют	данные отсутствуют
41	1.5.39	1.5.40	339°6.4`	1.99	данные отсутствуют	данные отсутствуют	данные отсутствуют
42	1.5.40	1.5.41	270°0.0`	0.01	данные отсутствуют	данные отсутствуют	данные отсутствуют
43	1.5.41	1.5.42	248°39.5`	1.62	данные отсутствуют	данные отсутствуют	данные отсутствуют
44	1.5.42	1.5.43	248°20.6`	0.73	данные отсутствуют	данные отсутствуют	данные отсутствуют
45	1.5.43	1.5.44	249°31.2`	0.89	данные отсутствуют	данные отсутствуют	данные отсутствуют
46	1.5.44	1.5.35	158°36.0`	3.18	данные отсутствуют	данные отсутствуют	данные отсутствуют
47	1.6.45	1.6.46	68°51.6`	1.61	данные отсутствуют	данные отсутствуют	данные отсутствуют
48	1.6.46	1.6.47	68°53.7`	0.61	данные отсутствуют	данные отсутствуют	данные отсутствуют
49	1.6.47	1.6.48	69°2.6`	1.01	данные отсутствуют	данные отсутствуют	данные отсутствуют
50	1.6.48	1.6.49	338°54.7`	1.64	данные отсутствуют	данные отсутствуют	данные отсутствуют



ДОКУМЕНТ ПОДПИСАН
ЭЛЕКТРОННОЙ ПОДПИСЬЮ

Сертификат: 00BV056B7401CB38D2B3576ACDC8425108

Владелец: ФЕДЕРАЛЬНАЯ СЛУЖБА ГОСУДАРСТВЕННОЙ

РЕГИСТРАЦИИ, КАДАСТРА И КАРТОГРАФИИ

Действителен: с 27.06.2023 по 19.09.2024

полное наименование должности

инициалы, фамилия

Земельный участок

вид объекта недвижимости

Лист № 3 раздела 3.1

Всего листов раздела 3.1: 9

Всего разделов: 8

Всего листов выписки: 27

07.11.2023г. № КУВИ-001/2023-251195463

Кадастровый номер:

25:28:080101:123

1	2	3	4	5	6	7	8
51	1.6.49	1.6.50	339°5.8'	1.54	данные отсутствуют	данные отсутствуют	данные отсутствуют
52	1.6.50	1.6.51	270°0.0'	0.01	данные отсутствуют	данные отсутствуют	данные отсутствуют
53	1.6.51	1.6.52	248°31.7'	1.61	данные отсутствуют	данные отсутствуют	данные отсутствуют
54	1.6.52	1.6.53	248°50.3'	0.66	данные отсутствуют	данные отсутствуют	данные отсутствуют
55	1.6.53	1.6.54	249°18.3'	0.96	данные отсутствуют	данные отсутствуют	данные отсутствуют
56	1.6.54	1.6.45	158°36.0'	3.18	данные отсутствуют	данные отсутствуют	данные отсутствуют
57	1.7.55	1.7.56	113°18.3'	2.12	данные отсутствуют	данные отсутствуют	данные отсутствуют
58	1.7.56	1.7.57	113°16.1'	1.09	данные отсутствуют	данные отсутствуют	данные отсутствуют
59	1.7.57	1.7.58	23°14.3'	1.85	данные отсутствуют	данные отсутствуют	данные отсутствуют
60	1.7.58	1.7.59	22°58.6'	1.36	данные отсутствуют	данные отсутствуют	данные отсутствуют
61	1.7.59	1.7.60	293°17.4'	1.64	данные отсутствуют	данные отсутствуют	данные отсутствуют
62	1.7.60	1.7.61	293°17.7'	1.57	данные отсутствуют	данные отсутствуют	данные отсутствуют
63	1.7.61	1.7.62	202°57.8'	0.64	данные отсутствуют	данные отсутствуют	данные отсутствуют
64	1.7.62	1.7.63	203°20.0'	1.11	данные отсутствуют	данные отсутствуют	данные отсутствуют
65	1.7.63	1.7.55	203°2.6'	1.46	данные отсутствуют	данные отсутствуют	данные отсутствуют
66	1.8.64	1.8.65	17°56.3'	1.46	данные отсутствуют	данные отсутствуют	данные отсутствуют
67	1.8.65	1.8.66	14°2.2'	0.16	данные отсутствуют	данные отсутствуют	данные отсутствуют
68	1.8.66	1.8.67	17°52.7'	0.98	данные отсутствуют	данные отсутствуют	данные отсутствуют
69	1.8.67	1.8.68	17°18.1'	0.64	данные отсутствуют	данные отсутствуют	данные отсутствуют
70	1.8.68	1.8.69	287°23.1'	2.24	данные отсутствуют	данные отсутствуют	данные отсутствуют
71	1.8.69	1.8.70	288°14.3'	0.93	данные отсутствуют	данные отсутствуют	данные отсутствуют
72	1.8.70	1.8.71	197°58.1'	1.56	данные отсутствуют	данные отсутствуют	данные отсутствуют
73	1.8.71	1.8.72	195°56.7'	0.07	данные отсутствуют	данные отсутствуют	данные отсутствуют
74	1.8.72	1.8.73	197°51.0'	0.62	данные отсутствуют	данные отсутствуют	данные отсутствуют
75	1.8.73	1.8.74	197°42.0'	0.99	данные отсутствуют	данные отсутствуют	данные отсутствуют
76	1.8.74	1.8.75	107°37.7'	2.25	данные отсутствуют	данные отсутствуют	данные отсутствуют
77	1.8.75	1.8.64	108°2.9'	0.94	данные отсутствуют	данные отсутствуют	данные отсутствуют
78	1.9.76	1.9.77	17°18.7'	1.61	данные отсутствуют	данные отсутствуют	данные отсутствуют
79	1.9.77	1.9.78	17°41.5'	1.22	данные отсутствуют	данные отсутствуют	данные отсутствуют



ДОКУМЕНТ ПОДПИСАН
ЭЛЕКТРОННОЙ ПОДПИСЬЮ

Сертификат: 00BV056B7401CB38D2B3576ACDC8425108

Владелец: ФЕДЕРАЛЬНАЯ СЛУЖБА ГОСУДАРСТВЕННОЙ

РЕГИСТРАЦИИ, КАДАСТРА И КАРТОГРАФИИ

Действителен: с 27.06.2023 по 19.09.2024

полное наименование должности

инициалы, фамилия

Земельный участок
вид объекта недвижимости

Лист № 4 раздела 3.1

Всего листов раздела 3.1: 9

Всего разделов: 8

Всего листов выписки: 27

07.11.2023г. № КУВИ-001/2023-251195463

Кадастровый номер:

25:28:080101:123

1	2	3	4	5	6	7	8
80	1.9.78	1.9.79	17°31.6'	0.4	данные отсутствуют	данные отсутствуют	данные отсутствуют
81	1.9.79	1.9.80	287°51.8'	2.22	данные отсутствуют	данные отсутствуют	данные отсутствуют
82	1.9.80	1.9.81	287°6.2'	0.95	данные отсутствуют	данные отсутствуют	данные отсутствуют
83	1.9.81	1.9.82	198°5.4'	1.58	данные отсутствуют	данные отсутствуют	данные отсутствуют
84	1.9.82	1.9.83	194°2.2'	0.04	данные отсутствуют	данные отсутствуют	данные отсутствуют
85	1.9.83	1.9.84	197°2.3'	0.65	данные отсутствуют	данные отсутствуют	данные отсутствуют
86	1.9.84	1.9.85	198°3.6'	0.97	данные отсутствуют	данные отсутствуют	данные отсутствуют
87	1.9.85	1.9.76	107°31.6'	3.19	данные отсутствуют	данные отсутствуют	данные отсутствуют
88	1.10.86	1.10.87	15°31.4'	0.93	данные отсутствуют	данные отсутствуют	данные отсутствуют
89	1.10.87	1.10.88	15°28.7'	0.67	данные отсутствуют	данные отсутствуют	данные отсутствуют
90	1.10.88	1.10.89	15°56.7'	0.66	данные отсутствуют	данные отсутствуют	данные отсутствуют
91	1.10.89	1.10.90	16°11.3'	0.97	данные отсутствуют	данные отсутствуют	данные отсутствуют
92	1.10.90	1.10.91	285°53.2'	2.7	данные отсутствуют	данные отсутствуют	данные отсутствуют
93	1.10.91	1.10.92	286°55.7'	0.48	данные отсутствуют	данные отсутствуют	данные отсутствуют
94	1.10.92	1.10.93	195°56.7'	0.95	данные отсутствуют	данные отсутствуют	данные отсутствуют
95	1.10.93	1.10.94	195°28.7'	0.67	данные отсутствуют	данные отсутствуют	данные отсутствуют
96	1.10.94	1.10.95	196°11.3'	0.65	данные отсутствуют	данные отсутствуют	данные отсутствуют
97	1.10.95	1.10.96	196°1.6'	0.98	данные отсутствуют	данные отсутствуют	данные отсутствуют
98	1.10.96	1.10.97	105°49.7'	2.71	данные отсутствуют	данные отсутствуют	данные отсутствуют
99	1.10.97	1.10.86	105°46.9'	0.48	данные отсутствуют	данные отсутствуют	данные отсутствуют
100	1.11.98	1.11.99	285°58.4'	2.87	данные отсутствуют	данные отсутствуют	данные отсутствуют
101	1.11.99	1.11.10 0	286°41.9'	0.31	данные отсутствуют	данные отсутствуют	данные отсутствуют
102	1.11.100	1.11.10 1	195°56.7'	1.02	данные отсутствуют	данные отсутствуют	данные отсутствуют
103	1.11.101	1.11.10 2	195°25.3'	0.6	данные отсутствуют	данные отсутствуют	данные отсутствуют
104	1.11.102	1.11.10 3	195°56.7'	0.66	данные отсутствуют	данные отсутствуют	данные отсутствуют
105	1.11.103	1.11.10 4	196°11.3'	0.97	данные отсутствуют	данные отсутствуют	данные отсутствуют



ДОКУМЕНТ ПОДПИСАН
ЭЛЕКТРОННОЙ ПОДПИСЬЮ

Сертификат: 00BV056B7401CB38D2B3576ACDC8425108

Владелец: ФЕДЕРАЛЬНАЯ СЛУЖБА ГОСУДАРСТВЕННОЙ

РЕГИСТРАЦИИ, КАДАСТРА И КАРТОГРАФИИ

Действителен: с 27.06.2023 по 19.09.2024

полное наименование должности

инициалы, фамилия

Земельный участок
вид объекта недвижимости

Лист № 5 раздела 3.1

Всего листов раздела 3.1: 9

Всего разделов: 8

Всего листов выписки: 27

07.11.2023г. № КУВИ-001/2023-251195463

Кадастровый номер:

25:28:080101:123

1	2	3	4	5	6	7	8
106	1.11.104	1.11.105	105°55.1'	2.88	данные отсутствуют	данные отсутствуют	данные отсутствуют
107	1.11.105	1.11.106	104°55.9'	0.31	данные отсутствуют	данные отсутствуют	данные отсутствуют
108	1.11.106	1.11.107	15°21.7'	0.94	данные отсутствуют	данные отсутствуют	данные отсутствуют
109	1.11.107	1.11.108	15°28.7'	0.67	данные отсутствуют	данные отсутствуют	данные отсутствуют
110	1.11.108	1.11.109	16°9.8'	0.72	данные отсутствуют	данные отсутствуют	данные отсутствуют
111	1.11.109	1.11.98	16°12.5'	0.9	данные отсутствуют	данные отсутствуют	данные отсутствуют
112	1.12.110	1.12.111	285°58.4'	2.73	данные отсутствуют	данные отсутствуют	данные отсутствуют
113	1.12.111	1.12.112	285°15.3'	0.46	данные отсутствуют	данные отсутствуют	данные отсутствуют
114	1.12.112	1.12.113	196°5.5'	1.08	данные отсутствуют	данные отсутствуют	данные отсутствуют
115	1.12.113	1.12.114	195°1.1'	0.42	данные отсутствуют	данные отсутствуют	данные отсутствуют
116	1.12.114	1.12.115	195°46.9'	0.48	данные отсутствуют	данные отсутствуют	данные отсутствуют
117	1.12.115	1.12.116	196°8.0'	1.26	данные отсутствуют	данные отсутствуют	данные отсутствуют
118	1.12.116	1.12.117	105°42.9'	2.73	данные отсутствуют	данные отсутствуют	данные отсутствуют
119	1.12.117	1.12.118	106°27.6'	0.46	данные отсутствуют	данные отсутствуют	данные отсутствуют
120	1.12.118	1.12.119	15°9.2'	0.99	данные отсутствуют	данные отсутствуют	данные отсутствуют
121	1.12.119	1.12.120	15°49.1'	0.62	данные отсутствуют	данные отсутствуют	данные отсутствуют
122	1.12.120	1.12.121	17°14.5'	0.61	данные отсутствуют	данные отсутствуют	данные отсутствуют



ДОКУМЕНТ ПОДПИСАН
ЭЛЕКТРОННОЙ ПОДПИСЬЮ

Сертификат: 00BV056B7401CB38D2B3576ACDC8425108

Владелец: ФЕДЕРАЛЬНАЯ СЛУЖБА ГОСУДАРСТВЕННОЙ

РЕГИСТРАЦИИ, КАДАСТРА И КАРТОГРАФИИ

Действителен: с 27.06.2023 по 19.09.2024

полное наименование должности

инициалы, фамилия

Земельный участок

вид объекта недвижимости

Лист № 6 раздела 3.1

Всего листов раздела 3.1: 9

Всего разделов: 8

Всего листов выписки: 27

07.11.2023г. № КУВИ-001/2023-251195463

Кадастровый номер:

25:28:080101:123

1	2	3	4	5	6	7	8
123	1.12.121	1.12.110	15°24.2'	1.02	данные отсутствуют	данные отсутствуют	данные отсутствуют
124	1.13.122	1.13.123	290°11.9'	3.19	данные отсутствуют	данные отсутствуют	данные отсутствуют
125	1.13.123	1.13.124	199°55.6'	0.85	данные отсутствуют	данные отсутствуют	данные отсутствуют
126	1.13.124	1.13.125	199°42.5'	0.71	данные отсутствуют	данные отсутствуют	данные отсутствуют
127	1.13.125	1.13.126	199°53.5'	1.62	данные отсутствуют	данные отсутствуют	данные отсутствуют
128	1.13.126	1.13.127	110°15.6'	3.18	данные отсутствуют	данные отсутствуют	данные отсутствуют
129	1.13.127	1.13.128	19°51.3'	0.77	данные отсутствуют	данные отсутствуют	данные отсутствуют
130	1.13.128	1.13.129	19°55.6'	0.85	данные отсутствуют	данные отсутствуют	данные отсутствуют
131	1.13.129	1.13.130	20°10.3'	1.57	данные отсутствуют	данные отсутствуют	данные отсутствуют
132	1.14.130	1.14.131	20°13.5'	1.62	данные отсутствуют	данные отсутствуют	данные отсутствуют
133	1.14.131	1.14.132	19°36.2'	0.77	данные отсутствуют	данные отсутствуют	данные отсутствуют
134	1.14.132	1.14.133	19°17.4'	0.85	данные отсутствуют	данные отсутствуют	данные отсутствуют
135	1.14.133	1.14.134	289°41.7'	1.87	данные отсутствуют	данные отсутствуют	данные отсутствуют
136	1.14.134	1.14.135	290°14.8'	1.3	данные отсутствуют	данные отсутствуют	данные отсутствуют
137	1.14.135	1.14.136	200°13.5'	1.62	данные отсутствуют	данные отсутствуют	данные отсутствуют
138	1.14.136	1.14.137	199°47.9'	0.8	данные отсутствуют	данные отсутствуют	данные отсутствуют



ДОКУМЕНТ ПОДПИСАН
ЭЛЕКТРОННОЙ ПОДПИСЬЮ

Сертификат: 00BV056B7401CB38D2B3576ACDC8425108

Владелец: ФЕДЕРАЛЬНАЯ СЛУЖБА ГОСУДАРСТВЕННОЙ

РЕГИСТРАЦИИ, КАДАСТРА И КАРТОГРАФИИ

Действителен: с 27.06.2023 по 19.09.2024

полное наименование должности

инициалы, фамилия

Земельный участок

вид объекта недвижимости

Лист № 7 раздела 3.1

Всего листов раздела 3.1: 9

Всего разделов: 8

Всего листов выписки: 27

07.11.2023г. № КУВИ-001/2023-251195463

Кадастровый номер:

25:28:080101:123

1	2	3	4	5	6	7	8
139	1.14.137	1.14.138	199°44.8'	0.83	данные отсутствуют	данные отсутствуют	данные отсутствуют
140	1.14.138	1.14.139	109°41.7'	1.87	данные отсутствуют	данные отсутствуют	данные отсутствуют
141	1.14.139	1.14.140	110°5.7'	1.31	данные отсутствуют	данные отсутствуют	данные отсутствуют
142	1.15.140	1.15.141	109°47.9'	1.86	данные отсутствуют	данные отсутствуют	данные отсутствуют
143	1.15.141	1.15.142	109°56.8'	1.32	данные отсутствуют	данные отсутствуют	данные отсутствуют
144	1.15.142	1.15.143	20°13.5'	1.62	данные отсутствуют	данные отсутствуют	данные отсутствуют
145	1.15.143	1.15.144	19°17.4'	0.85	данные отсутствуют	данные отсутствуют	данные отсутствуют
146	1.15.144	1.15.145	19°36.2'	0.77	данные отсутствуют	данные отсутствуют	данные отсутствуют
147	1.15.145	1.15.146	289°47.9'	1.86	данные отсутствуют	данные отсутствуют	данные отсутствуют
148	1.15.146	1.15.147	289°56.8'	1.32	данные отсутствуют	данные отсутствуют	данные отсутствуют
149	1.15.147	1.15.148	199°53.5'	1.62	данные отсутствуют	данные отсутствуют	данные отсутствуют
150	1.15.148	1.15.149	199°59.0'	0.82	данные отсутствуют	данные отсутствуют	данные отсутствуют
151	1.15.149	1.16.150	199°33.5'	0.81	данные отсутствуют	данные отсутствуют	данные отсутствуют
152	1.16.150	1.16.151	107°31.6'	3.19	данные отсутствуют	данные отсутствуют	данные отсутствуют
153	1.16.151	1.16.152	17°12.4'	1.62	данные отсутствуют	данные отсутствуют	данные отсутствуют
154	1.16.152	1.16.153	17°47.0'	0.56	данные отсутствуют	данные отсутствуют	данные отсутствуют



ДОКУМЕНТ ПОДПИСАН
ЭЛЕКТРОННОЙ ПОДПИСЬЮ

Сертификат: 00ВВ056В7401СВ38D2В3576АСDС8425108

Владелец: ФЕДЕРАЛЬНАЯ СЛУЖБА ГОСУДАРСТВЕННОЙ

РЕГИСТРАЦИИ, КАДАСТРА И КАРТОГРАФИИ

Действителен: с 27.06.2023 по 19.09.2024

полное наименование должности

инициалы, фамилия

Земельный участок

вид объекта недвижимости

Лист № 8 раздела 3.1

Всего листов раздела 3.1: 9

Всего разделов: 8

Всего листов выписки: 27

07.11.2023г. № КУВИ-001/2023-251195463

Кадастровый номер:

25:28:080101:123

1	2	3	4	5	6	7	8
155	1.16.153	1.16.154	17°25.1'	1.07	данные отсутствуют	данные отсутствуют	данные отсутствуют
156	1.16.154	1.16.155	287°24.5'	3.18	данные отсутствуют	данные отсутствуют	данные отсутствуют
157	1.16.155	1.16.156	197°32.6'	1.63	данные отсутствуют	данные отсутствуют	данные отсутствуют
158	1.16.156	1.16.157	196°47.9'	0.55	данные отсутствуют	данные отсутствуют	данные отсутствуют
159	1.16.157	1.16.158	198°5.6'	1.06	данные отсутствуют	данные отсутствуют	данные отсутствуют
160	1.17.158	1.17.159	17°12.4'	1.62	данные отсутствуют	данные отсутствуют	данные отсутствуют
161	1.17.159	1.17.160	17°31.6'	0.8	данные отсутствуют	данные отсутствуют	данные отсутствуют
162	1.17.160	1.17.161	17°33.6'	0.83	данные отсутствуют	данные отсутствуют	данные отсутствуют
163	1.17.161	1.17.162	287°24.5'	3.18	данные отсутствуют	данные отсутствуют	данные отсутствуют
164	1.17.162	1.17.163	197°32.6'	1.63	данные отсутствуют	данные отсутствуют	данные отсутствуют
165	1.17.163	1.17.164	197°6.2'	0.54	данные отсутствуют	данные отсутствуют	данные отсутствуют
166	1.17.164	1.17.165	197°55.7'	1.07	данные отсутствуют	данные отсутствуют	данные отсутствуют
167	1.17.165	1.18.166	107°31.6'	3.19	данные отсутствуют	данные отсутствуют	данные отсутствуют
168	1.18.166	1.18.167	17°23.2'	1.04	данные отсутствуют	данные отсутствуют	данные отсутствуют
169	1.18.167	1.18.168	16°53.2'	0.59	данные отсутствуют	данные отсутствуют	данные отсутствуют
170	1.18.168	1.18.169	287°24.5'	3.18	данные отсутствуют	данные отсутствуют	данные отсутствуют



ДОКУМЕНТ ПОДПИСАН
ЭЛЕКТРОННОЙ ПОДПИСЬЮ

Сертификат: 00BV056B7401CB38D2B3576ACDC8425108

Владелец: ФЕДЕРАЛЬНАЯ СЛУЖБА ГОСУДАРСТВЕННОЙ

РЕГИСТРАЦИИ, КАДАСТРА И КАРТОГРАФИИ

Действителен: с 27.06.2023 по 19.09.2024

полное наименование должности

инициалы, фамилия

Земельный участок

вид объекта недвижимости

Лист № 9 раздела 3.1

Всего листов раздела 3.1: 9

Всего разделов: 8

Всего листов выписки: 27

07.11.2023г. № КУВИ-001/2023-251195463

Кадастровый номер:

25:28:080101:123

1	2	3	4	5	6	7	8
171	1.18.169	1.18.170	197°39.0`	1.62	данные отсутствуют	данные отсутствуют	данные отсутствуют
172	1.18.170	1.18.171	197°15.5`	1.08	данные отсутствуют	данные отсутствуют	данные отсутствуют
173	1.18.171	1.18.172	198°6.2`	0.55	данные отсутствуют	данные отсутствуют	данные отсутствуют
174	1.18.172	1.18.173	107°31.6`	3.19	данные отсутствуют	данные отсутствуют	данные отсутствуют
175	1.18.173	1.18.166	17°32.6`	1.63	данные отсутствуют	данные отсутствуют	данные отсутствуют



ДОКУМЕНТ ПОДПИСАН
ЭЛЕКТРОННОЙ ПОДПИСЬЮ

Сертификат: 00ВВ056В7401СВ38D2В3576АСDC8425108

Владелец: ФЕДЕРАЛЬНАЯ СЛУЖБА ГОСУДАРСТВЕННОЙ

РЕГИСТРАЦИИ, КАДАСТРА И КАРТОГРАФИИ

Действителен: с 27.06.2023 по 19.09.2024

полное наименование должности

инициалы, фамилия

Выписка из Единого государственного реестра недвижимости об объекте недвижимости

Описание местоположения земельного участка

Земельный участок			
вид объекта недвижимости			
Лист № 1 раздела 3.2	Всего листов раздела 3.2: 7	Всего разделов: 8	Всего листов выписки: 27
07.11.2023г. № КУВИ-001/2023-251195463			
Кадастровый номер:		25:28:080101:123	

Сведения о характерных точках границы земельного участка				
Система координат МСК 25, зона 1				
Номер точки	Координаты, м		Описание закрепления на местности	Средняя квадратичная погрешность определения координат характерных точек границ земельного участка, м
	X	Y		
1	2	3	4	5
1	370039.28	1379122.83	-	0.2
2	370042.24	1379121.67	-	0.2
3	370042.6	1379122.62	-	0.2
4	370042.82	1379123.18	-	0.2
5	370043.4	1379124.68	-	0.2
6	370040.44	1379125.84	-	0.2
7	370040.08	1379124.89	-	0.2
8	370039.86	1379124.33	-	0.2
1	370039.28	1379122.83	-	0.2
1	370084.18	1379105.35	-	0.2
2	370084.54	1379106.29	-	0.2
3	370084.76	1379106.86	-	0.2
4	370085.34	1379108.36	-	0.2
5	370082.38	1379109.51	-	0.2
6	370082.01	1379108.56	-	0.2
7	370081.8	1379108	-	0.2
8	370081.21	1379106.5	-	0.2
1	370084.18	1379105.35	-	0.2
1	370123.15	1379090.17	-	0.2
2	370126.11	1379089.02	-	0.2
3	370126.48	1379089.97	-	0.2
4	370126.7	1379090.53	-	0.2



ДОКУМЕНТ ПОДПИСАН
ЭЛЕКТРОННОЙ ПОДПИСЬЮ

Сертификат: 00ВВ056В7401СВ38D2В3576АСDС8425108

Владелец: ФЕДЕРАЛЬНАЯ СЛУЖБА ГОСУДАРСТВЕННОЙ
РЕГИСТРАЦИИ, КАДАСТРА И КАРТОГРАФИИ
Действителен: с 27.06.2023 по 19.09.2024

полное наименование должности

инициалы, фамилия

Земельный участок

вид объекта недвижимости

Лист № 2 раздела 3.2

Всего листов раздела 3.2: 7

Всего разделов: 8

Всего листов выписки: 27

07.11.2023г. № КУВИ-001/2023-251195463

Кадастровый номер:

25:28:080101:123

1	2	3	4	5
5	370127.28	1379092.03	-	0.2
6	370127.28	1379092.04	-	0.2
7	370125.84	1379092.6	-	0.2
8	370124.32	1379093.19	-	0.2
9	370123.73	1379091.69	-	0.2
10	370123.53	1379091.14	-	0.2
1	370123.15	1379090.17	-	0.2
1	370165.09	1379073.85	-	0.2
2	370168.05	1379072.69	-	0.2
3	370168.36	1379073.52	-	0.2
4	370168.63	1379074.2	-	0.2
5	370169.22	1379075.71	-	0.2
6	370169.22	1379075.72	-	0.2
7	370167.36	1379076.43	-	0.2
8	370166.25	1379076.86	-	0.2
9	370165.89	1379075.92	-	0.2
10	370165.67	1379075.35	-	0.2
1	370165.09	1379073.85	-	0.2
1	370213.66	1379054.95	-	0.2
2	370216.62	1379053.79	-	0.2
3	370216.96	1379054.69	-	0.2
4	370217.2	1379055.31	-	0.2
5	370217.79	1379056.81	-	0.2
6	370217.79	1379056.82	-	0.2
7	370216.35	1379057.37	-	0.2
8	370214.82	1379057.96	-	0.2
9	370214.46	1379057.02	-	0.2
10	370214.24	1379056.45	-	0.2
1	370213.66	1379054.95	-	0.2



ДОКУМЕНТ ПОДПИСАН
ЭЛЕКТРОННОЙ ПОДПИСЬЮ

Сертификат: 00ВВ056В7401СВ38D2В3576АСDC8425108

Владелец: ФЕДЕРАЛЬНАЯ СЛУЖБА ГОСУДАРСТВЕННОЙ

РЕГИСТРАЦИИ, КАДАСТРА И КАРТОГРАФИИ

Действителен: с 27.06.2023 по 19.09.2024

полное наименование должности

инициалы, фамилия

Земельный участок

вид объекта недвижимости

Лист № 3 раздела 3.2

Всего листов раздела 3.2: 7

Всего разделов: 8

Всего листов выписки: 27

07.11.2023г. № КУВИ-001/2023-251195463

Кадастровый номер:

25:28:080101:123

1	2	3	4	5
1	370258.73	1379036.22	-	0.2
2	370260.07	1379036.79	-	0.2
3	370261.09	1379037.23	-	0.2
4	370261.68	1379037.48	-	0.2
5	370261.06	1379038.92	-	0.2
6	370260.41	1379040.43	-	0.2
7	370259.16	1379039.9	-	0.2
8	370257.46	1379039.17	-	0.2
9	370257.89	1379038.17	-	0.2
1	370258.73	1379036.22	-	0.2
1	370271.75	1378994.54	-	0.2
2	370272.04	1378993.65	-	0.2
3	370272.72	1378991.51	-	0.2
4	370273.66	1378991.81	-	0.2
5	370274.25	1378992	-	0.2
6	370274.32	1378992.02	-	0.2
7	370275.8	1378992.5	-	0.2
8	370275.51	1378993.38	-	0.2
9	370274.84	1378995.52	-	0.2
10	370274.23	1378995.33	-	0.2
11	370273.3	1378995.03	-	0.2
12	370273.14	1378994.99	-	0.2
1	370271.75	1378994.54	-	0.2
1	370286.2	1378948.98	-	0.2
2	370287.16	1378945.94	-	0.2
3	370288.08	1378946.24	-	0.2
4	370288.7	1378946.43	-	0.2
5	370288.74	1378946.44	-	0.2
6	370290.24	1378946.93	-	0.2



ДОКУМЕНТ ПОДПИСАН
ЭЛЕКТРОННОЙ ПОДПИСЬЮ

Сертификат: 00ВВ056В7401СВ38D2В3576АСDС8425108

Владелец: ФЕДЕРАЛЬНАЯ СЛУЖБА ГОСУДАРСТВЕННОЙ

РЕГИСТРАЦИИ, КАДАСТРА И КАРТОГРАФИИ

Действителен: с 27.06.2023 по 19.09.2024

полное наименование должности

инициалы, фамилия

Земельный участок

вид объекта недвижимости

Лист № 4 раздела 3.2

Всего листов раздела 3.2: 7

Всего разделов: 8

Всего листов выписки: 27

07.11.2023г. № КУВИ-001/2023-251195463

Кадастровый номер:

25:28:080101:123

1	2	3	4	5
7	370289.96	1378947.84	-	0.2
8	370289.28	1378949.95	-	0.2
9	370288.9	1378949.83	-	0.2
10	370287.74	1378949.46	-	0.2
1	370286.2	1378948.98	-	0.2
1	370301.22	1378896.12	-	0.2
2	370301.35	1378895.66	-	0.2
3	370302.09	1378893.05	-	0.2
4	370303.03	1378893.32	-	0.2
5	370303.65	1378893.5	-	0.2
6	370304.3	1378893.68	-	0.2
7	370305.21	1378893.94	-	0.2
8	370305.07	1378894.4	-	0.2
9	370304.33	1378897	-	0.2
10	370303.4	1378896.73	-	0.2
11	370302.77	1378896.55	-	0.2
12	370302.12	1378896.37	-	0.2
1	370301.22	1378896.12	-	0.2
1	370319.33	1378844.08	-	0.2
2	370318.47	1378843.83	-	0.2
3	370317.78	1378843.63	-	0.2
4	370317.13	1378843.45	-	0.2
5	370316.22	1378843.2	-	0.2
6	370316.3	1378842.9	-	0.2
7	370317.09	1378840.13	-	0.2
8	370318.02	1378840.4	-	0.2
9	370318.65	1378840.58	-	0.2
10	370319.23	1378840.74	-	0.2
11	370320.21	1378841.02	-	0.2



ДОКУМЕНТ ПОДПИСАН
ЭЛЕКТРОННОЙ ПОДПИСЬЮ

Сертификат: 00ВВ056В7401СВ38D2В3576АСDС8425108

Владелец: ФЕДЕРАЛЬНАЯ СЛУЖБА ГОСУДАРСТВЕННОЙ

РЕГИСТРАЦИИ, КАДАСТРА И КАРТОГРАФИИ

Действителен: с 27.06.2023 по 19.09.2024

полное наименование должности

инициалы, фамилия

Земельный участок

вид объекта недвижимости

Лист № 5 раздела 3.2

Всего листов раздела 3.2: 7

Всего разделов: 8

Всего листов выписки: 27

07.11.2023г. № КУВИ-001/2023-251195463

Кадастровый номер:

25:28:080101:123

1	2	3	4	5
12	370320.12	1378841.32	-	0.2
1	370319.33	1378844.08	-	0.2
1	370335.6	1378786.68	-	0.2
2	370334.62	1378786.41	-	0.2
3	370334.04	1378786.23	-	0.2
4	370333.44	1378786.06	-	0.2
5	370332.48	1378785.8	-	0.2
6	370332.61	1378785.36	-	0.2
7	370333.35	1378782.73	-	0.2
8	370334.56	1378783.08	-	0.2
9	370335.02	1378783.21	-	0.2
10	370335.43	1378783.32	-	0.2
11	370336.47	1378783.62	-	0.2
12	370336.35	1378784.06	-	0.2
1	370335.6	1378786.68	-	0.2
1	370350.82	1378744.46	-	0.2
2	370349.35	1378743.92	-	0.2
3	370348.55	1378743.63	-	0.2
4	370347.83	1378743.37	-	0.2
5	370348.93	1378740.39	-	0.2
6	370350.45	1378740.94	-	0.2
7	370351.12	1378741.18	-	0.2
8	370351.92	1378741.47	-	0.2
1	370350.82	1378744.46	-	0.2
1	370363.26	1378701.1	-	0.2
2	370363.71	1378699.87	-	0.2
3	370364.34	1378698.11	-	0.2
4	370365.12	1378698.39	-	0.2
5	370365.87	1378698.66	-	0.2



ДОКУМЕНТ ПОДПИСАН
ЭЛЕКТРОННОЙ ПОДПИСЬЮ

Сертификат: 00ВВ056В7401СВ38D2В3576АСDC8425108

Владелец: ФЕДЕРАЛЬНАЯ СЛУЖБА ГОСУДАРСТВЕННОЙ

РЕГИСТРАЦИИ, КАДАСТРА И КАРТОГРАФИИ

Действителен: с 27.06.2023 по 19.09.2024

полное наименование должности

инициалы, фамилия

Земельный участок

вид объекта недвижимости

Лист № 6 раздела 3.2

Всего листов раздела 3.2: 7

Всего разделов: 8

Всего листов выписки: 27

07.11.2023г. № КУВИ-001/2023-251195463

Кадастровый номер:

25:28:080101:123

1	2	3	4	5
6	370367.39	1378699.22	-	0.2
7	370366.94	1378700.44	-	0.2
8	370366.31	1378702.2	-	0.2
9	370365.51	1378701.92	-	0.2
10	370364.78	1378701.66	-	0.2
1	370363.26	1378701.1	-	0.2
1	370381.49	1378651.08	-	0.2
2	370382.25	1378651.35	-	0.2
3	370383.02	1378651.63	-	0.2
4	370384.54	1378652.18	-	0.2
5	370384.09	1378653.42	-	0.2
6	370383.46	1378655.17	-	0.2
7	370382.73	1378654.91	-	0.2
8	370381.93	1378654.63	-	0.2
9	370380.41	1378654.07	-	0.2
10	370380.86	1378652.83	-	0.2
1	370381.49	1378651.08	-	0.2
1	370396.45	1378603.43	-	0.2
2	370397.46	1378603.76	-	0.2
3	370397.99	1378603.92	-	0.2
4	370399.54	1378604.41	-	0.2
5	370398.59	1378607.44	-	0.2
6	370397.57	1378607.12	-	0.2
7	370397.04	1378606.95	-	0.2
8	370395.49	1378606.47	-	0.2
1	370396.45	1378603.43	-	0.2
1	370411.82	1378554.7	-	0.2
2	370412.78	1378551.66	-	0.2
3	370413.8	1378551.99	-	0.2



ДОКУМЕНТ ПОДПИСАН
ЭЛЕКТРОННОЙ ПОДПИСЬЮ

Сертификат: 00ВВ056В7401СВ38D2В3576АСDС8425108

Владелец: ФЕДЕРАЛЬНАЯ СЛУЖБА ГОСУДАРСТВЕННОЙ

РЕГИСТРАЦИИ, КАДАСТРА И КАРТОГРАФИИ

Действителен: с 27.06.2023 по 19.09.2024

полное наименование должности

инициалы, фамилия

Земельный участок

вид объекта недвижимости

Лист № 7 раздела 3.2

Всего листов раздела 3.2: 7

Всего разделов: 8

Всего листов выписки: 27

07.11.2023г. № КУВИ-001/2023-251195463

Кадастровый номер:

25:28:080101:123

1	2	3	4	5
4	370414.32	1378552.15	-	0.2
5	370415.87	1378552.64	-	0.2
6	370414.92	1378555.67	-	0.2
7	370414.13	1378555.42	-	0.2
8	370413.37	1378555.18	-	0.2
1	370411.82	1378554.7	-	0.2
1	370895.03	1379215.79	-	0.2
2	370901.23	1378773.92	-	0.2
3	370330.45	1378386.52	-	0.3
4	370304.45	1378624.55	-	0.2
5	370252.18	1378785.35	-	0.2
6	370154.6	1378936.87	-	0.2
7	370012.25	1379119.09	-	0.2
8	370020.63	1379289.96	-	0.2
1	370895.03	1379215.79	-	0.2
1	370428.39	1378507.5	-	0.3
2	370426.84	1378507.01	-	0.3
3	370427.8	1378503.97	-	0.3
4	370428.32	1378504.14	-	0.3
5	370429.35	1378504.46	-	0.3
6	370430.89	1378504.95	-	0.3
7	370429.94	1378507.98	-	0.3
8	370429.38	1378507.81	-	0.3
1	370428.39	1378507.5	-	0.3



ДОКУМЕНТ ПОДПИСАН
ЭЛЕКТРОННОЙ ПОДПИСЬЮ

Сертификат: 00ВВ056В7401СВ38D2В3576АСDС8425108

Владелец: ФЕДЕРАЛЬНАЯ СЛУЖБА ГОСУДАРСТВЕННОЙ

РЕГИСТРАЦИИ, КАДАСТРА И КАРТОГРАФИИ

Действителен: с 27.06.2023 по 19.09.2024

полное наименование должности

инициалы, фамилия

Выписка из Единого государственного реестра недвижимости об объекте недвижимости
Сведения о частях земельного участка

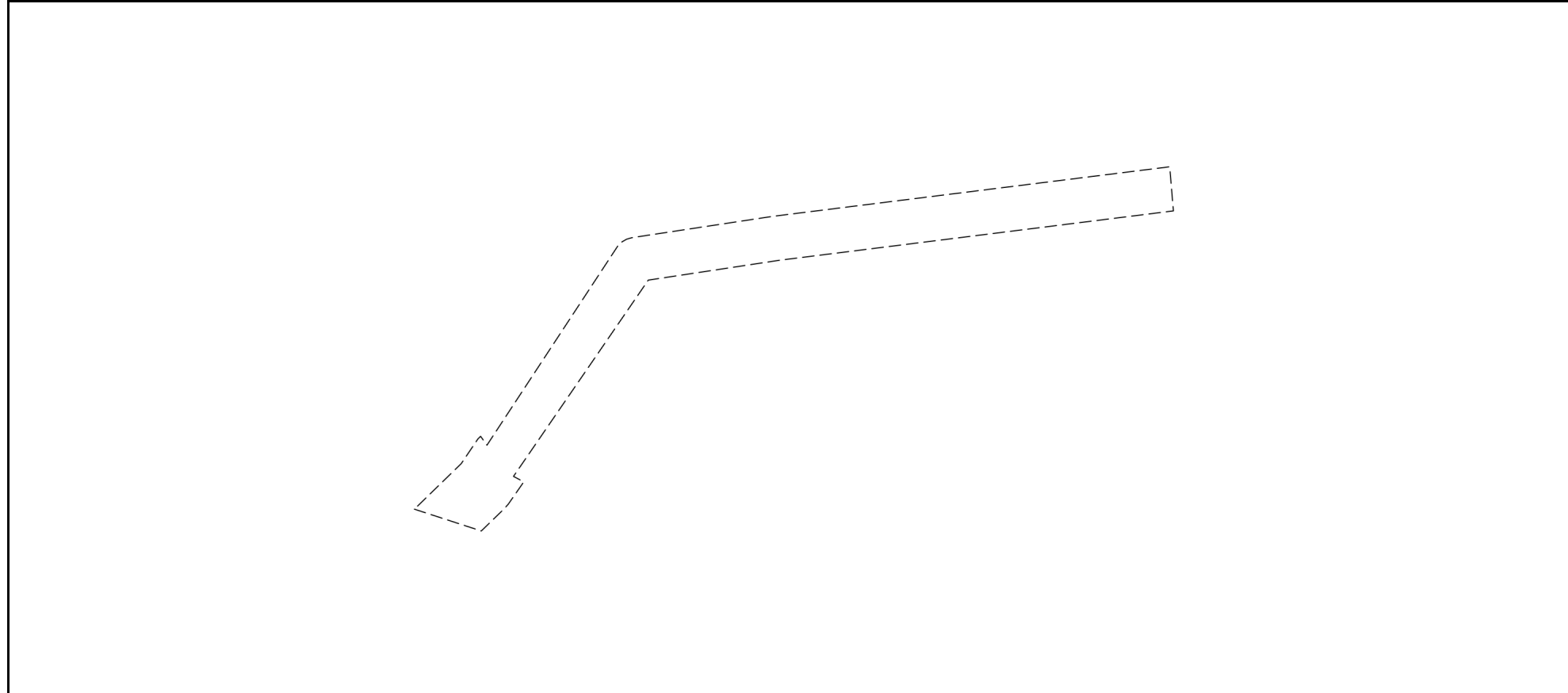
Земельный участок			
вид объекта недвижимости			

Лист № 1 раздела 4	Всего листов раздела 4: 2	Всего разделов: 8	Всего листов выписки: 27
--------------------	---------------------------	-------------------	--------------------------


07.11.2023г. № КУВИ-001/2023-251195463

Кадастровый номер: 25:28:080101:123

План (чертеж, схема) части земельного участка Учетный номер части: 25:28:080101:123/1



Масштаб 1:4000 Условные обозначения:

	 ДОКУМЕНТ ПОДПИСАН ЭЛЕКТРОННОЙ ПОДПИСЬЮ Сертификат: 00ВВ056В7401СВ38D2В3576АСDС8425108 Владелец: ФЕДЕРАЛЬНАЯ СЛУЖБА ГОСУДАРСТВЕННОЙ РЕГИСТРАЦИИ, КАДАСТРА И КАРТОГРАФИИ Действителен: с 27.06.2023 по 19.09.2024	
полное наименование должности	инициалы, фамилия	

Земельный участок

вид объекта недвижимости

Лист № 2 раздела 4

Всего листов раздела 4: 2

Всего разделов: 8

Всего листов выписки: 27

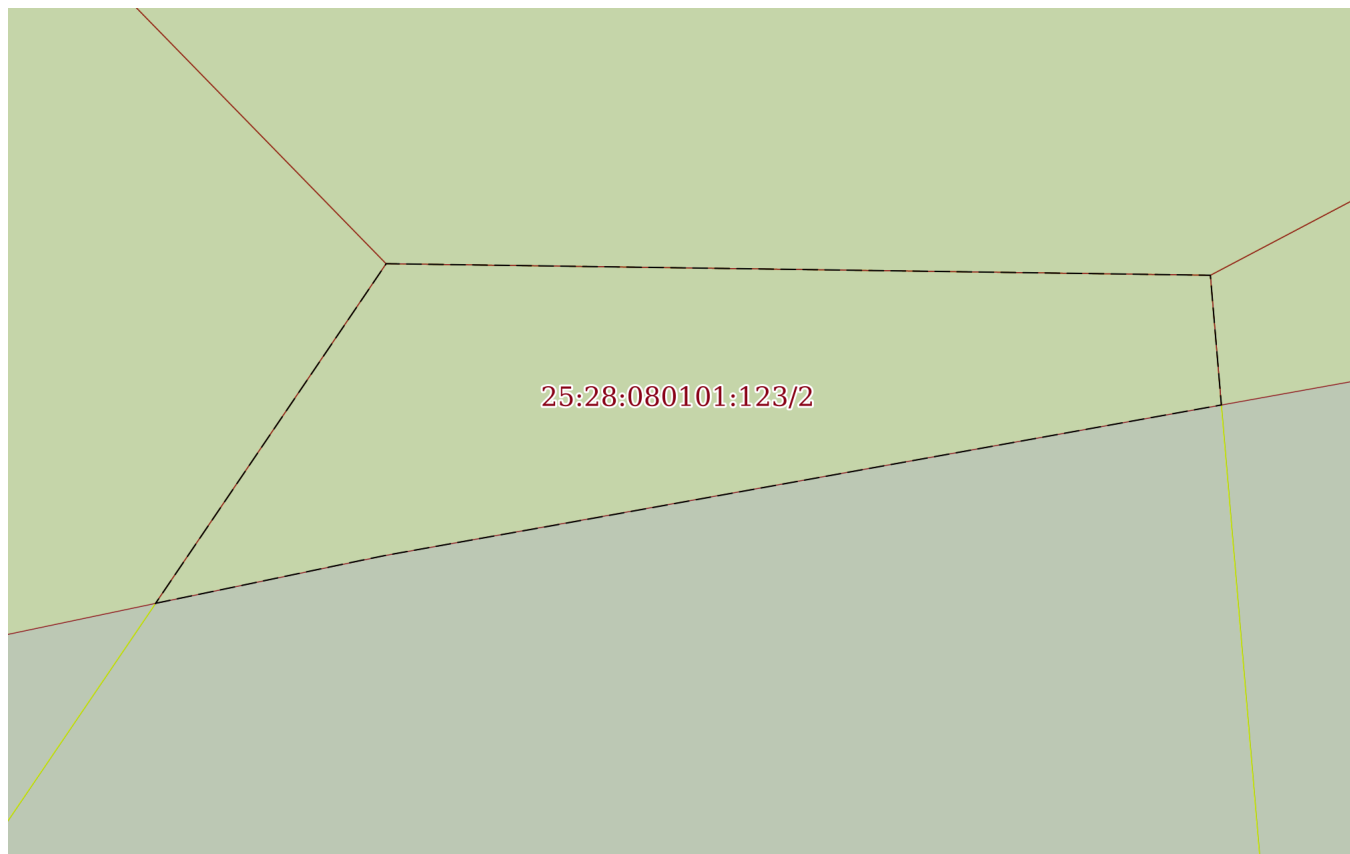
07.11.2023г. № КУВИ-001/2023-251195463

Кадастровый номер:

25:28:080101:123

План (чертеж, схема) части земельного участка

Учетный номер части: 25:28:080101:123/2



Масштаб 1:4000

Условные обозначения:

ДОКУМЕНТ ПОДПИСАН
ЭЛЕКТРОННОЙ ПОДПИСЬЮ

Сертификат: 00ВВ056В7401СВ38D2В3576АСDС8425108

Владелец: ФЕДЕРАЛЬНАЯ СЛУЖБА ГОСУДАРСТВЕННОЙ
РЕГИСТРАЦИИ, КАДАСТРА И КАРТОГРАФИИ
Действителен: с 27.06.2023 по 19.09.2024

полное наименование должности

инициалы, фамилия

Выписка из Единого государственного реестра недвижимости об объекте недвижимости
Сведения о частях земельного участка

Земельный участок			
вид объекта недвижимости			
Лист № 1 раздела 4.1	Всего листов раздела 4.1: 1	Всего разделов: 8	Всего листов выписки: 27
07.11.2023г. № КУВИ-001/2023-251195463			
Кадастровый номер:		25:28:080101:123	
Учетный номер части	Площадь, м2	Содержание ограничения в использовании или ограничения права на объект недвижимости или обременения объекта недвижимости	
1	2	3	
25:28:080101:123/1	17864	вид ограничения (обременения): прочие ограничения прав и обременения объекта недвижимости; Срок действия: не установлен; Содержание ограничения (обременения): Для размещения объекта: «Магистральный газопровод Сахалин – Хабаровск – Владивосток»	
25:28:080101:123/2	60058	вид ограничения (обременения): ограничения прав на земельный участок, предусмотренные статьей 56 Земельного кодекса Российской Федерации; Срок действия: не установлен; реквизиты документа-основания: постановление Правительства Российской Федерации от 05.04.2012 № 282 выдан: Правительство Российской Федерации; Содержание ограничения (обременения): Запрещены виды деятельности, указанные в приказе Министерства природных ресурсов Российской Федерации от 22.04.2009 №110; Реестровый номер границы: 25.00.2.97	



ДОКУМЕНТ ПОДПИСАН
ЭЛЕКТРОННОЙ ПОДПИСЬЮ

Сертификат: 00ВВ056В7401СВ38D2В3576АСDC8425108

Владелец: ФЕДЕРАЛЬНАЯ СЛУЖБА ГОСУДАРСТВЕННОЙ
РЕГИСТРАЦИИ, КАДАСТРА И КАРТОГРАФИИ
Действителен: с 27.06.2023 по 19.09.2024

полное наименование должности

инициалы, фамилия

Выписка из Единого государственного реестра недвижимости об объекте недвижимости

Сведения о частях земельного участка

Земельный участок			
вид объекта недвижимости			

Лист № 1 раздела 4.2	Всего листов раздела 4.2: 2	Всего разделов: 8	Всего листов выписки: 27
----------------------	-----------------------------	-------------------	--------------------------

07.11.2023г. № КУВИ-001/2023-251195463

Кадастровый номер: 25:28:080101:123

Сведения о характерных точках границы части (частей) земельного участка

Учетный номер части: 25:28:080101:123/1

Система координат МСК 25, зона 1

Номер точки	Координаты, м		Описание закрепления на местности	Средняя квадратичная погрешность определения координат характерных точек границ земельного участка, м
	X	Y		
1	2	3	4	5
1	370267.39	1378738.59	-	2.5
2	370252.67	1378783.85	-	2.5
3	370267.52	1378799.17	-	2.5
4	370270.75	1378802.07	-	2.5
5	370285.84	1378812.57	-	2.5
6	370289.55	1378805.61	-	2.5
7	370422.14	1378896.76	-	2.5
8	370435.57	1378985.53	-	2.5
9	370468.91	1379251.94	-	2.5
10	370498.71	1379249.41	-	2.5
11	370465.26	1378981.18	-	2.5
12	370450.82	1378885.73	-	2.5
13	370449.79	1378882.12	-	2.5
14	370447.93	1378878.91	-	2.5
15	370445.34	1378876.25	-	2.5
16	370310.63	1378787.67	-	2.5
17	370316.62	1378783.36	-	2.5
18	370314.86	1378781.56	-	2.5
19	370298.18	1378770.28	-	2.5
1	370267.39	1378738.59	-	2.5



ДОКУМЕНТ ПОДПИСАН
ЭЛЕКТРОННОЙ ПОДПИСЬЮ

Сертификат: 00BV056B7401CB38D2B3576ACDC8425108

Владелец: ФЕДЕРАЛЬНАЯ СЛУЖБА ГОСУДАРСТВЕННОЙ

РЕГИСТРАЦИИ, КАДАСТРА И КАРТОГРАФИИ

Действителен: с 27.06.2023 по 19.09.2024

полное наименование должности

инициалы, фамилия

Земельный участок

вид объекта недвижимости

Лист № 2 раздела 4.2

Всего листов раздела 4.2: 2

Всего разделов: 8

Всего листов выписки: 27

07.11.2023г. № КУВИ-001/2023-251195463

Кадастровый номер:

25:28:080101:123

Сведения о характерных точках границы части (частей) земельного участка

Учетный номер части: 25:28:080101:123/2

Система координат МСК 25, зона 1

Номер точки	Координаты, м		Описание закрепления на местности	Средняя квадратичная погрешность определения координат характерных точек границ земельного участка, м
	X	Y		
1	2	3	4	5
1	370719.09	1378650.3	-	-
2	370728.31	1378694.75	-	-
3	370742.21	1378760.94	-	-
4	370744.87	1378773.99	-	-
5	370756.1	1378836.89	-	-
6	370760.32	1378860.63	-	-
7	370825.47	1379221.69	-	-
8	370895.03	1379215.79	-	0.2
9	370901.23	1378773.92	-	0.2
1	370719.09	1378650.3	-	-



ДОКУМЕНТ ПОДПИСАН
ЭЛЕКТРОННОЙ ПОДПИСЬЮ

Сертификат: 00ВВ056В7401СВ38D2В3576АСDС8425108

Владелец: ФЕДЕРАЛЬНАЯ СЛУЖБА ГОСУДАРСТВЕННОЙ

РЕГИСТРАЦИИ, КАДАСТРА И КАРТОГРАФИИ

Действителен: с 27.06.2023 по 19.09.2024

полное наименование должности

инициалы, фамилия