

Филиал публично-правовой компании "Роскадастр" по Приморскому краю
полное наименование органа регистрации прав

Выписка из Единого государственного реестра недвижимости об объекте недвижимости



Сведения о характеристиках объекта недвижимости

На основании запроса от 09.11.2023, поступившего на рассмотрение 09.11.2023, сообщаем, что согласно записям Единого государственного реестра недвижимости:

Раздел 1 Лист 1

Земельный участок			
вид объекта недвижимости			

Лист № 1 раздела 1	Всего листов раздела 1: 7	Всего разделов: 8	Всего листов выписки: 300
--------------------	---------------------------	-------------------	---------------------------

09.11.2023г. № КУВИ-001/2023-253505892	
Кадастровый номер:	25:20:030701:1(Единое землепользование)
Номер кадастрового квартала:	25:20:030701
Дата присвоения кадастрового номера:	20.02.2007

Ранее присвоенный государственный учетный номер:	Кадастровый номер 25:20:03 07 01:0001; 25:20:03 0701:0001
Местоположение:	Местоположение установлено относительно ориентира, расположенного за пределами участка. Ориентир ж/д ст. Сухановка. Участок находится примерно в 3,7 км, по направлению на юго-запад от ориентира. Почтовый адрес ориентира: край Приморский, р-н Хасанский.
Площадь:	5043793
Кадастровая стоимость, руб.:	12559044.57
Кадастровые номера расположенных в пределах земельного участка объектов недвижимости:	25:20:000000:3970
Кадастровые номера объектов недвижимости, из которых образован объект недвижимости:	данные отсутствуют
Кадастровые номера образованных объектов недвижимости:	данные отсутствуют
Категория земель:	Земли сельскохозяйственного назначения
Виды разрешенного использования:	Для сельскохозяйственного производства
Сведения о кадастровом инженере:	данные отсутствуют
Сведения о лесах, водных объектах и об иных природных объектах, расположенных в пределах земельного участка:	данные отсутствуют



ДОКУМЕНТ ПОДПИСАН
ЭЛЕКТРОННОЙ ПОДПИСЬЮ

Сертификат: 00ВВ056В7401СВ38D2В3576АСDC8425108

Владелец: ФЕДЕРАЛЬНАЯ СЛУЖБА ГОСУДАРСТВЕННОЙ
РЕГИСТРАЦИИ, КАДАСТРА И КАРТОГРАФИИ
Действителен: с 27.06.2023 по 19.09.2024

полное наименование должности

инициалы, фамилия

Земельный участок			
вид объекта недвижимости			
Лист № 2 раздела 1	Всего листов раздела 1: 7	Всего разделов: 8	Всего листов выписки: 300
09.11.2023г. № КУВИ-001/2023-253505892			
Кадастровый номер:		25:20:030701:1(Единое землепользование)	
Сведения о том, что земельный участок полностью расположен в границах зоны с особыми условиями использования территории, территории объекта культурного наследия, публичного сервитута:		<p>Земельный участок полностью расположен в границах зоны с реестровым номером 25:20-6.156 от 13.12.2019, ограничение использования земельного участка в пределах зоны: На территориях округов горно-санитарной охраны лечебно-оздоровительной местности регионального значения "Ясное" устанавливается режим хозяйственной деятельности, запрещающий всякие работы, загрязняющие почву, воду и воздух, наносящие ущерб лесам, зеленым насаждениям, ведущие к развитию эрозивных процессов и отрицательно влияющие на природные лечебные ресурсы, санитарное и экологическое состояние территорий. Режим третьей зоны устанавливается для водосборной площади месторождения лечебных грязей, а также для территорий, обеспечивающих защиту природных лечебных ресурсов от неблагоприятного техногенного воздействия. На территории третьей зоны вводятся ограничения на размещение промышленных и сельскохозяйственных объектов и сооружений, а также на осуществление хозяйственной деятельности, сопровождающейся загрязнением окружающей среды, природных лечебных ресурсов и их истощением. Допускаются только те виды работ, которые не окажут отрицательного влияния на природные лечебные ресурсы и санитарное состояние Местности., вид/наименование: Третья зона округа горно-санитарной охраны лечебно-оздоровительной местности регионального значения "Ясное", тип: Санитарный разрыв (санитарная полоса отчуждения), решения:</p> <ol style="list-style-type: none"> 1. дата решения: 05.03.1997, номер решения: 94, наименование ОГВ/ОМСУ: Губернатор Приморского края 2. дата решения: 28.12.2012, номер решения: 448-па, наименование ОГВ/ОМСУ: Администрация Приморского края 3. дата решения: 20.06.2008, номер решения: б/н, наименование ОГВ/ОМСУ: Департамент земельных и имущественных отношений Приморского края 4. дата решения: 22.05.2017, номер решения: 20/20738, наименование ОГВ/ОМСУ: Департамент земельных и имущественных отношений Приморского края 5. дата решения: 15.05.2019, номер решения: 20/15976, наименование ОГВ/ОМСУ: Департамент земельных и имущественных отношений Приморского края 6. дата решения: 05.12.2012, номер решения: 374-па, наименование ОГВ/ОМСУ: Администрация Приморского края 7. дата решения: 16.09.2019, номер решения: 2035-л, наименование ОГВ/ОМСУ: Администрация Приморского края 8. дата решения: 06.08.2019, номер решения: 20/06/02-03/24, наименование ОГВ/ОМСУ: Департамент земельных и имущественных отношений Приморского края 	
Сведения о том, что земельный участок расположен в границах особой экономической зоны, территории опережающего социально-экономического развития, зоны территориального развития в Российской Федерации, игровой зоны:		данные отсутствуют	

 ДОКУМЕНТ ПОДПИСАН ЭЛЕКТРОННОЙ ПОДПИСЬЮ	Сертификат: 00ВВ056В7401СВ38D2В3576АСDС8425108 Владелец: ФЕДЕРАЛЬНАЯ СЛУЖБА ГОСУДАРСТВЕННОЙ РЕГИСТРАЦИИ, КАДАСТРА И КАРТОГРАФИИ Действителен: с 27.06.2023 по 19.09.2024	инициалы, фамилия
полное наименование должности		

Земельный участок			
вид объекта недвижимости			
Лист № 3 раздела 1	Всего листов раздела 1: 7	Всего разделов: 8	Всего листов выписки: 300

09.11.2023г. № КУВИ-001/2023-253505892

Кадастровый номер: 25:20:030701:1(Единое землепользование)

Сведения о том, что земельный участок расположен в границах особо охраняемой природной территории, охотничьих угодий, лесничеств:	данные отсутствуют
Сведения о результатах проведения государственного земельного надзора:	данные отсутствуют
Сведения о расположении земельного участка в границах территории, в отношении которой утвержден проект межевания территории:	данные отсутствуют
Условный номер земельного участка:	данные отсутствуют
Сведения о принятии акта и (или) заключении договора, предусматривающих предоставление в соответствии с земельным законодательством исполнительным органом государственным органом власти или органом местного самоуправления, находящегося в государственной или муниципальной собственности земельного участка для строительства наемного дома социального использования или наемного дома коммерческого использования:	данные отсутствуют
Сведения о том, что земельный участок или земельные участки образованы на основании решения об изъятии земельного участка и (или) расположенного на нем объекта недвижимости для государственных или муниципальных нужд:	данные отсутствуют
Сведения о том, что земельный участок образован из земель или земельного участка, государственная собственность на которые не разграничена:	данные отсутствуют
Сведения о наличии земельного спора о местоположении границ земельных участков:	данные отсутствуют
Статус записи об объекте недвижимости:	Сведения об объекте недвижимости имеют статус "актуальные, ранее учтенные"
Особые отметки:	Кадастровые номера обособленных (условных) участков, входящих в единое землепользование и их площади: 25:20:030701:10 - 9194 кв.м, 25:20:030701:2 - 1219208 кв.м, 25:20:030701:3 - 21737.69 кв.м, 25:20:030701:4 - 45871 кв.м, 25:20:030701:5 - 193656 кв.м, 25:20:030701:6 - 885710 кв.м, 25:20:030701:7 - 332436 кв.м, 25:20:030701:8 - 2335492 кв.м, 25:20:030701:9 - 488 кв.м. Сведения об ограничениях права на объект недвижимости, обременениях данного объекта, не зарегистрированных в реестре прав, ограничений прав и обременений недвижимого имущества: вид ограничения (обременения): ограничения прав на земельный участок, предусмотренные статьей 56



ДОКУМЕНТ ПОДПИСАН
ЭЛЕКТРОННОЙ ПОДПИСЬЮ

Сертификат: 00ВВ056В7401СВ38D2В3576АСDC8425108

Владелец: ФЕДЕРАЛЬНАЯ СЛУЖБА ГОСУДАРСТВЕННОЙ

РЕГИСТРАЦИИ, КАДАСТРА И КАРТОГРАФИИ

Действителен: с 27.06.2023 по 19.09.2024

полное наименование должности

инициалы, фамилия

Земельный участок			
вид объекта недвижимости			
Лист № 7 раздела 1	Всего листов раздела 1: 7	Всего разделов: 8	Всего листов выписки: 300
09.11.2023г. № КУВИ-001/2023-253505892			
Кадастровый номер:		25:20:030701:1(Единое землепользование)	
		<p>кадастровый центр". вид ограничения (обременения): ограничения прав на земельный участок, предусмотренные статьей 56 Земельного кодекса Российской Федерации; срок действия: с 15.07.2022; реквизиты документа-основания: постановление Губернатора Приморского края " О лечебно-оздоровительной местности регионального значения в Хасанском районе" от 05.03.1997 № 94 выдан: Губернатор Приморского края; постановление Администрации Приморского края "Об установлении границ и режима округа от 28.12.2012 № 448-па выдан: Администрация Приморского края; карта лечебно-оздоровительной местности месторождения лечебных грязей "Ясное" в Хасанском районе Приморского края (М 1:100000) от 20.06.2008 № б/н выдан: Департамент земельных и имущественных отношений Приморского края; обращение департамента земельных и имущественных отношений Приморского края от 22.05.2017 № 20/20738 выдан: Департамент земельных и имущественных отношений Приморского края; письмо о согласовании границ от 15.05.2019 № 20/15976 выдан: Департамент земельных и имущественных отношений Приморского края; постановление Администрации Приморского края "Об утверждении Положения о Департаменте земельных и имущественных отношений Приморского края от 05.12.2012 № 374-па выдан: Администрация Приморского края; приказ от 16.09.2019 № 2035-л выдан: Администрация Приморского края; доверенность от 06.08.2019 № 20/06/02-03/24 выдан: Департамент земельных и имущественных отношений Приморского края. вид ограничения (обременения): ограничения прав на земельный участок, предусмотренные статьей 56 Земельного кодекса Российской Федерации; срок действия: с 09.03.2023; реквизиты документа-основания: приказ от 01.08.2022 № 37-01-06/124 выдан: Министерство природных ресурсов и охраны окружающей среды Приморского края .</p>	
Получатель выписки:		Пономарев Антон Андреевич	

полное наименование должности	 ДОКУМЕНТ ПОДПИСАН ЭЛЕКТРОННОЙ ПОДПИСЬЮ Сертификат: 00BV056B7401CB38D2B3576ACDC8425108 Владелец: ФЕДЕРАЛЬНАЯ СЛУЖБА ГОСУДАРСТВЕННОЙ РЕГИСТРАЦИИ, КАДАСТРА И КАРТОГРАФИИ Действителен: с 27.06.2023 по 19.09.2024	инициалы, фамилия
-------------------------------	---	-------------------

Выписка из Единого государственного реестра недвижимости об объекте недвижимости
Сведения о зарегистрированных правах

Земельный участок			
вид объекта недвижимости			
Лист № 1 раздела 2	Всего листов раздела 2: 2	Всего разделов: 8	Всего листов выписки: 300
09.11.2023г. № КУВИ-001/2023-253505892			
Кадастровый номер:		25:20:030701:1(Единое землепользование)	
1	Правообладатель (правообладатели):	1.1	Пономарев Антон Андреевич, 01.02.1979, гор.Волгоград, Российская Федерация, СНИЛС 113-877-366 75 Паспорт гражданина Российской Федерации серия 45 09 №712644, выдан 15.09.2008, Отделением по району Аэропорт ОУФМС России по гор.Москве в CAO г. Москва, б-р Ходынский, д 9, кв 124
	Сведения о возможности предоставления третьим лицам персональных данных физического лица:	1.1.1	данные отсутствуют
2	Вид, номер, дата и время государственной регистрации права:	2.1	Собственность 25:20:030701:1-25/056/2021-6 21.05.2021 08:10:59
3	Сведения об осуществлении государственной регистрации сделки, права без необходимого в силу закона согласия третьего лица, органа:	3.1	данные отсутствуют
4	Ограничение прав и обременение объекта недвижимости:	не зарегистрировано	
5	Договоры участия в долевом строительстве:	не зарегистрировано	
6	Заявленные в судебном порядке права требования:	данные отсутствуют	
7	Сведения о возможности предоставления третьим лицам персональных данных физического лица	данные отсутствуют	
8	Сведения о возражении в отношении зарегистрированного права:	данные отсутствуют	
9	Сведения о наличии решения об изъятии объекта недвижимости для государственных и муниципальных нужд:	данные отсутствуют	
10	Сведения о невозможности государственной регистрации без личного участия правообладателя или его законного представителя:	данные отсутствуют	



ДОКУМЕНТ ПОДПИСАН
ЭЛЕКТРОННОЙ ПОДПИСЬЮ

Сертификат: 00BV056B7401CB38D2B3576ACDC8425108

Владелец: ФЕДЕРАЛЬНАЯ СЛУЖБА ГОСУДАРСТВЕННОЙ
РЕГИСТРАЦИИ, КАДАСТРА И КАРТОГРАФИИ
Действителен: с 27.06.2023 по 19.09.2024

полное наименование должности

инициалы, фамилия

Земельный участок			
вид объекта недвижимости			
Лист № 2 раздела 2	Всего листов раздела 2: 2	Всего разделов: 8	Всего листов выписки: 300
09.11.2023г. № КУВИ-001/2023-253505892			
Кадастровый номер:		25:20:030701:1(Единое землепользование)	
11	Правопритязания и сведения о наличии поступивших, но не рассмотренных заявлений о проведении государственной регистрации права (перехода, прекращения права), ограничения права или обременения объекта недвижимости, сделки в отношении объекта недвижимости:	отсутствуют	
11	Сведения о невозможности государственной регистрации перехода, прекращения, ограничения права на земельный участок из земель сельскохозяйственного назначения:	данные отсутствуют	

полное наименование должности	 ДОКУМЕНТ ПОДПИСАН ЭЛЕКТРОННОЙ ПОДПИСЬЮ Сертификат: 00ВВ056В7401СВ38D2В3576АСDС8425108 Владелец: ФЕДЕРАЛЬНАЯ СЛУЖБА ГОСУДАРСТВЕННОЙ РЕГИСТРАЦИИ, КАДАСТРА И КАРТОГРАФИИ Действителен: с 27.06.2023 по 19.09.2024	инициалы, фамилия
-------------------------------	---	-------------------

Выписка из Единого государственного реестра недвижимости об объекте недвижимости

Описание местоположения земельного участка

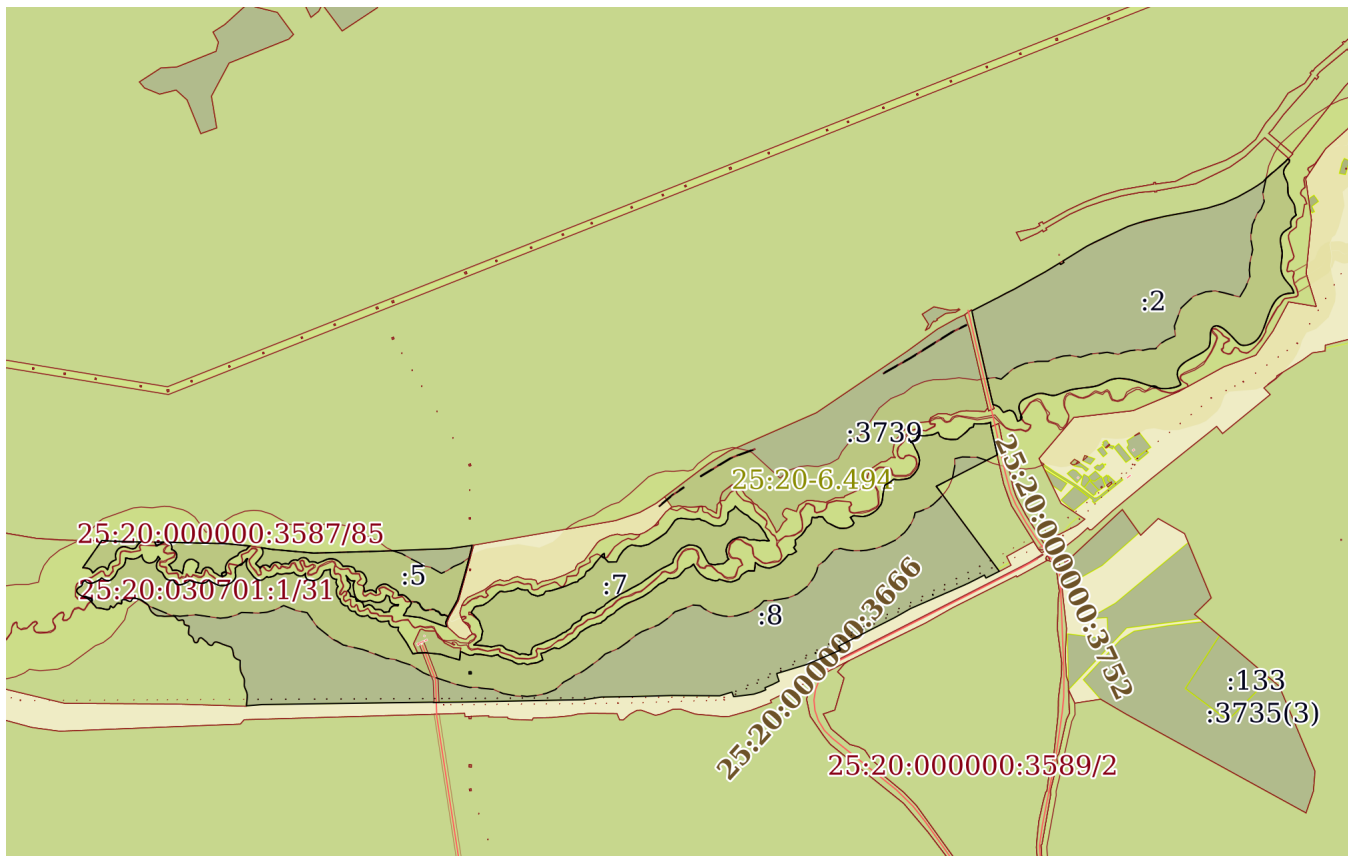
Земельный участок			
вид объекта недвижимости			

Лист № 1 раздела 3	Всего листов раздела 3: 9	Всего разделов: 8	Всего листов выписки: 300
--------------------	---------------------------	-------------------	---------------------------

09.11.2023г. № КУВИ-001/2023-253505892

Кадастровый номер: 25:20:030701:1(Единое землепользование)

План (чертеж, схема) земельного участка



Масштаб 1:40000 Условные обозначения:

полное наименование должности		ДОКУМЕНТ ПОДПИСАН ЭЛЕКТРОННОЙ ПОДПИСЬЮ	
		Сертификат: 00ВВ056В7401СВ38D2В3576АСDC8425108 Владелец: ФЕДЕРАЛЬНАЯ СЛУЖБА ГОСУДАРСТВЕННОЙ РЕГИСТРАЦИИ, КАДАСТРА И КАРТОГРАФИИ Действителен: с 27.06.2023 по 19.09.2024	инициалы, фамилия

Земельный участок

вид объекта недвижимости

Лист № 2 раздела 3

Всего листов раздела 3: 9

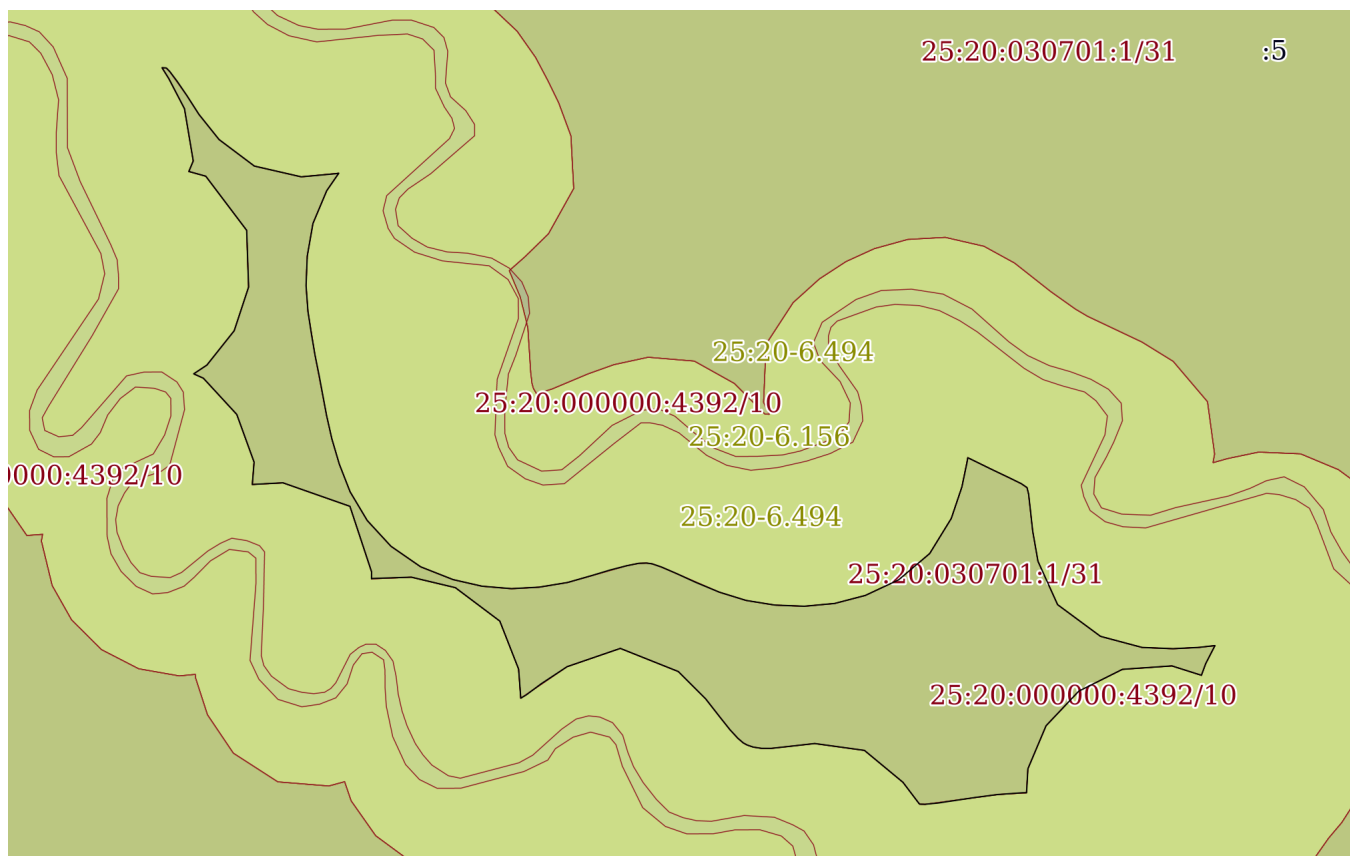
Всего разделов: 8

Всего листов выписки: 300

09.11.2023г. № КУВИ-001/2023-253505892

Кадастровый номер:

25:20:030701:1(Единое землепользование)



Масштаб 1:2000

Условные обозначения:



ДОКУМЕНТ ПОДПИСАН
ЭЛЕКТРОННОЙ ПОДПИСЬЮ

Сертификат: 00ВВ056В7401СВ38D2В3576АСDС8425108

Владелец: ФЕДЕРАЛЬНАЯ СЛУЖБА ГОСУДАРСТВЕННОЙ

РЕГИСТРАЦИИ, КАДАСТРА И КАРТОГРАФИИ

Действителен: с 27.06.2023 по 19.09.2024

полное наименование должности

инициалы, фамилия

Земельный участок

вид объекта недвижимости

Лист № 3 раздела 3

Всего листов раздела 3: 9

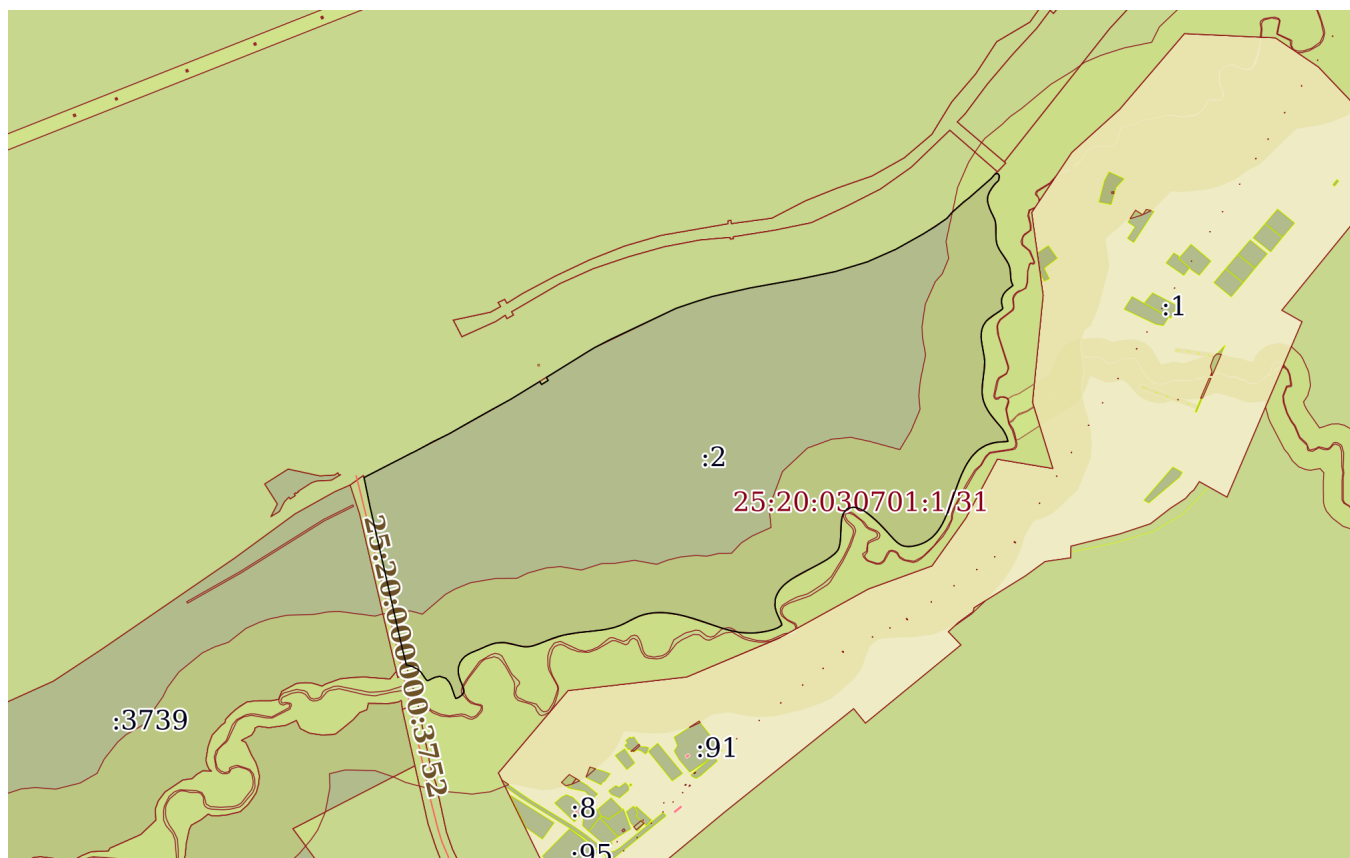
Всего разделов: 8

Всего листов выписки: 300

09.11.2023г. № КУВИ-001/2023-253505892

Кадастровый номер:

25:20:030701:1(Единое землепользование)



Масштаб 1:20000

Условные обозначения:

ДОКУМЕНТ ПОДПИСАН
ЭЛЕКТРОННОЙ ПОДПИСЬЮ

Сертификат: 00ВВ056В7401СВ38D2В3576АСDС8425108

Владелец: ФЕДЕРАЛЬНАЯ СЛУЖБА ГОСУДАРСТВЕННОЙ

РЕГИСТРАЦИИ, КАДАСТРА И КАРТОГРАФИИ

Действителен: с 27.06.2023 по 19.09.2024

полное наименование должности

инициалы, фамилия

Земельный участок

вид объекта недвижимости

Лист № 4 раздела 3

Всего листов раздела 3: 9

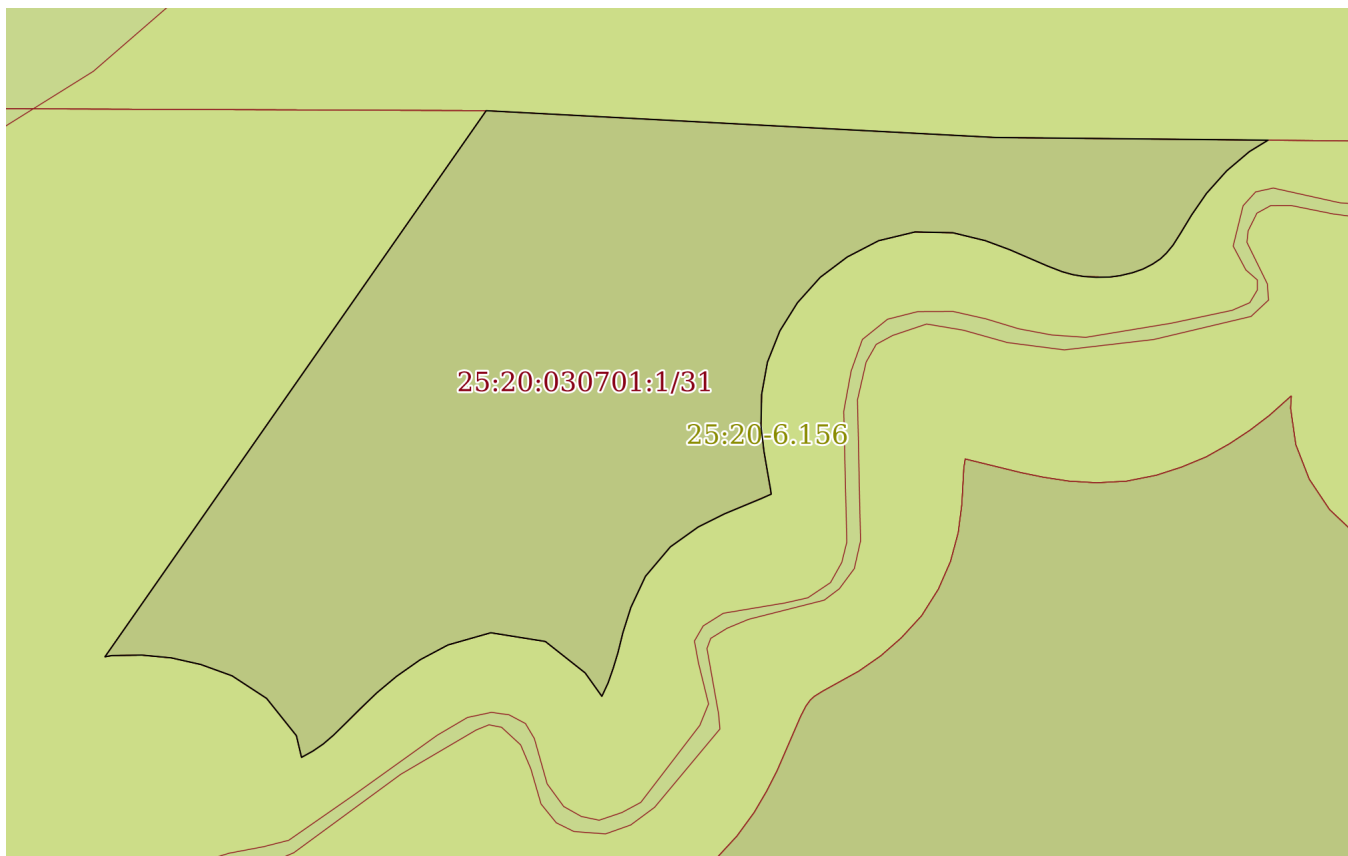
Всего разделов: 8

Всего листов выписки: 300

09.11.2023г. № КУВИ-001/2023-253505892

Кадастровый номер:

25:20:030701:1(Единое землепользование)



Масштаб 1:2000

Условные обозначения:

ДОКУМЕНТ ПОДПИСАН
ЭЛЕКТРОННОЙ ПОДПИСЬЮ

Сертификат: 00ВВ056В7401СВ38D2В3576АСDC8425108

Владелец: ФЕДЕРАЛЬНАЯ СЛУЖБА ГОСУДАРСТВЕННОЙ
РЕГИСТРАЦИИ, КАДАСТРА И КАРТОГРАФИИ
Действителен: с 27.06.2023 по 19.09.2024

полное наименование должности

инициалы, фамилия

Земельный участок

вид объекта недвижимости

Лист № 5 раздела 3

Всего листов раздела 3: 9

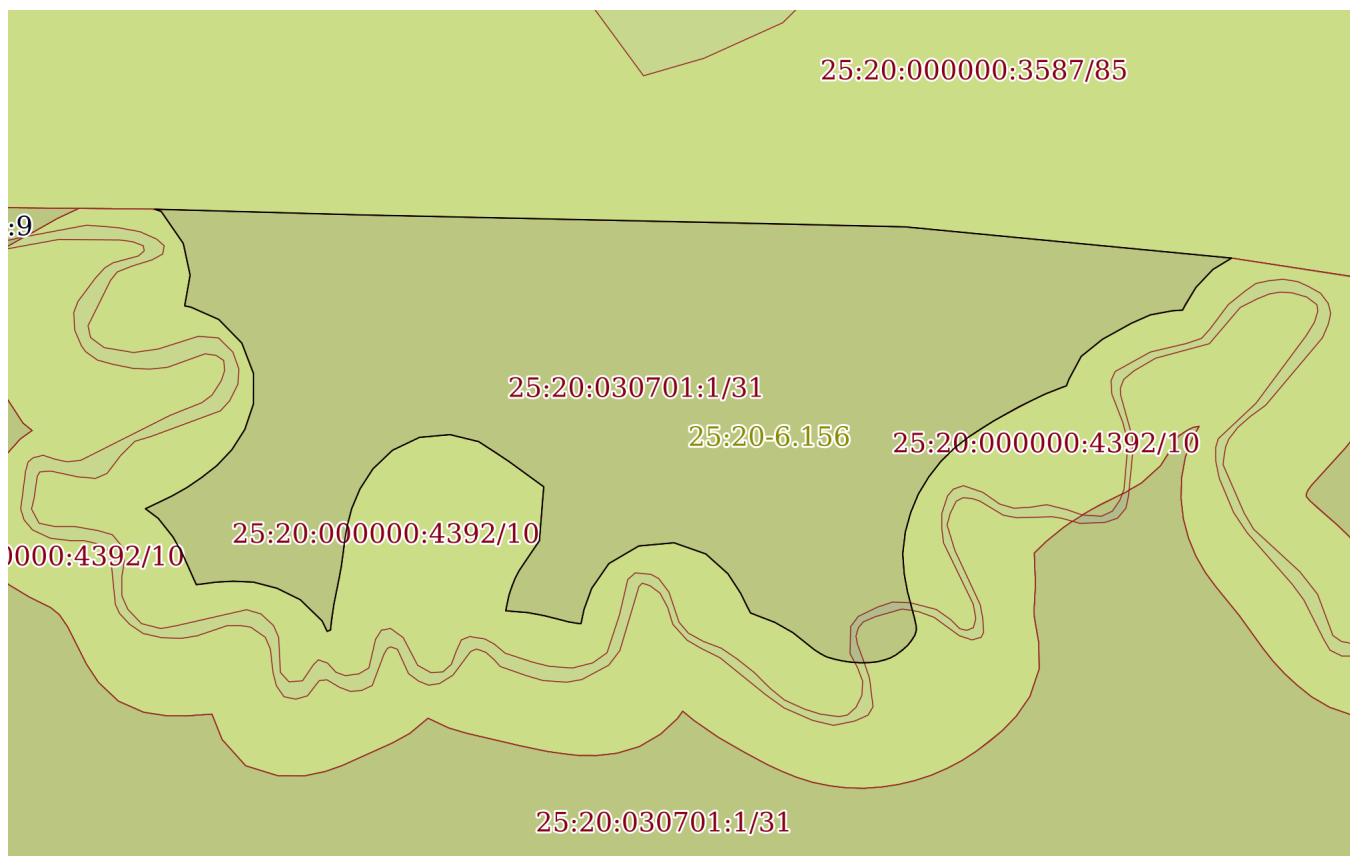
Всего разделов: 8

Всего листов выписки: 300

09.11.2023г. № КУВИ-001/2023-253505892

Кадастровый номер:

25:20:030701:1(Единое землепользование)



Масштаб 1:3000

Условные обозначения:



ДОКУМЕНТ ПОДПИСАН
ЭЛЕКТРОННОЙ ПОДПИСЬЮ

Сертификат: 00ВВ056В7401СВ38D2В3576АСDC8425108

Владелец: ФЕДЕРАЛЬНАЯ СЛУЖБА ГОСУДАРСТВЕННОЙ

РЕГИСТРАЦИИ, КАДАСТРА И КАРТОГРАФИИ

Действителен: с 27.06.2023 по 19.09.2024

полное наименование должности

инициалы, фамилия

Земельный участок

вид объекта недвижимости

Лист № 6 раздела 3

Всего листов раздела 3: 9

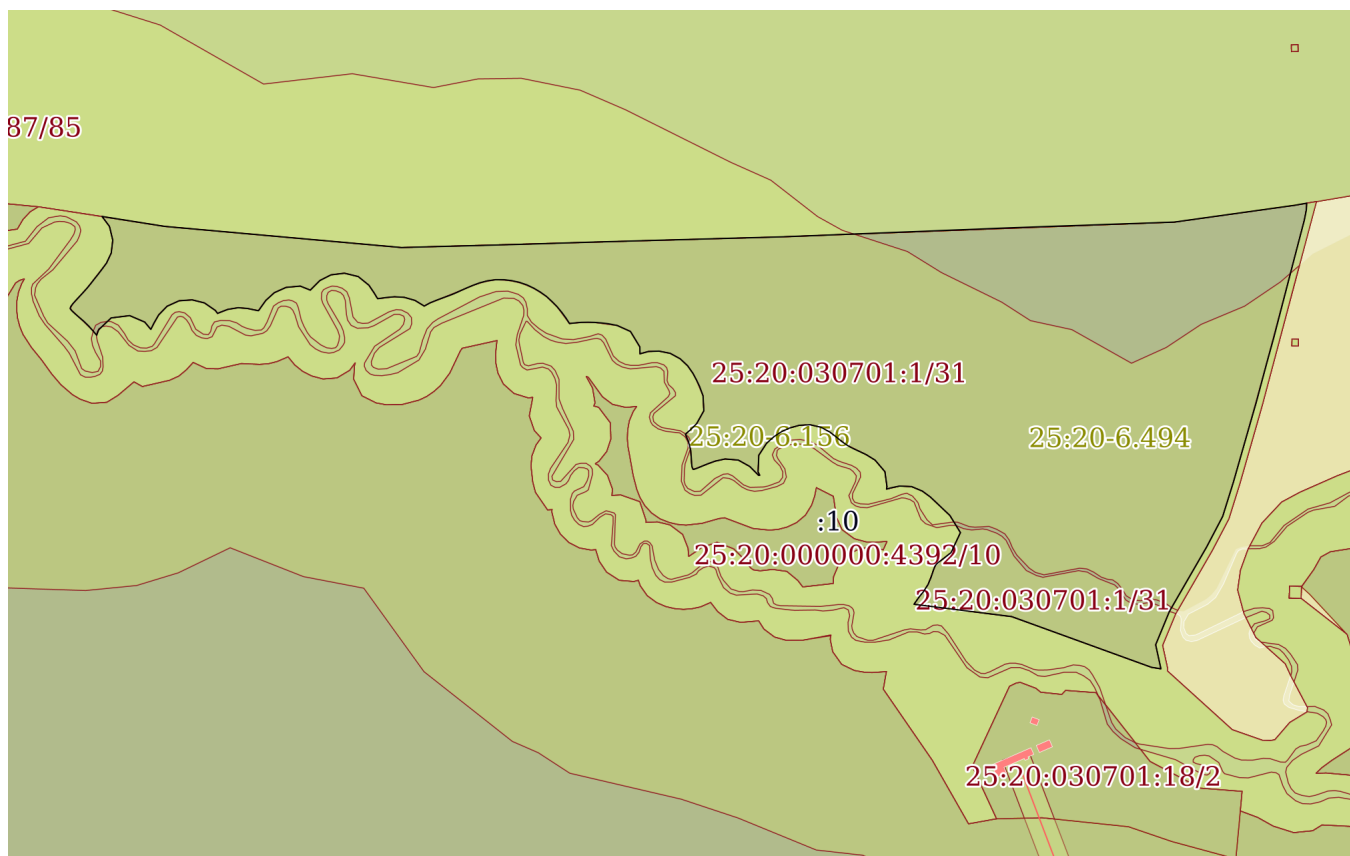
Всего разделов: 8

Всего листов выписки: 300

09.11.2023г. № КУВИ-001/2023-253505892

Кадастровый номер:

25:20:030701:1(Единое землепользование)



Масштаб 1:7000

Условные обозначения:



ДОКУМЕНТ ПОДПИСАН
ЭЛЕКТРОННОЙ ПОДПИСЬЮ

Сертификат: 00ВВ056В7401СВ38D2В3576АСDC8425108

Владелец: ФЕДЕРАЛЬНАЯ СЛУЖБА ГОСУДАРСТВЕННОЙ

РЕГИСТРАЦИИ, КАДАСТРА И КАРТОГРАФИИ

Действителен: с 27.06.2023 по 19.09.2024

полное наименование должности

инициалы, фамилия

Земельный участок

вид объекта недвижимости

Лист № 7 раздела 3

Всего листов раздела 3: 9

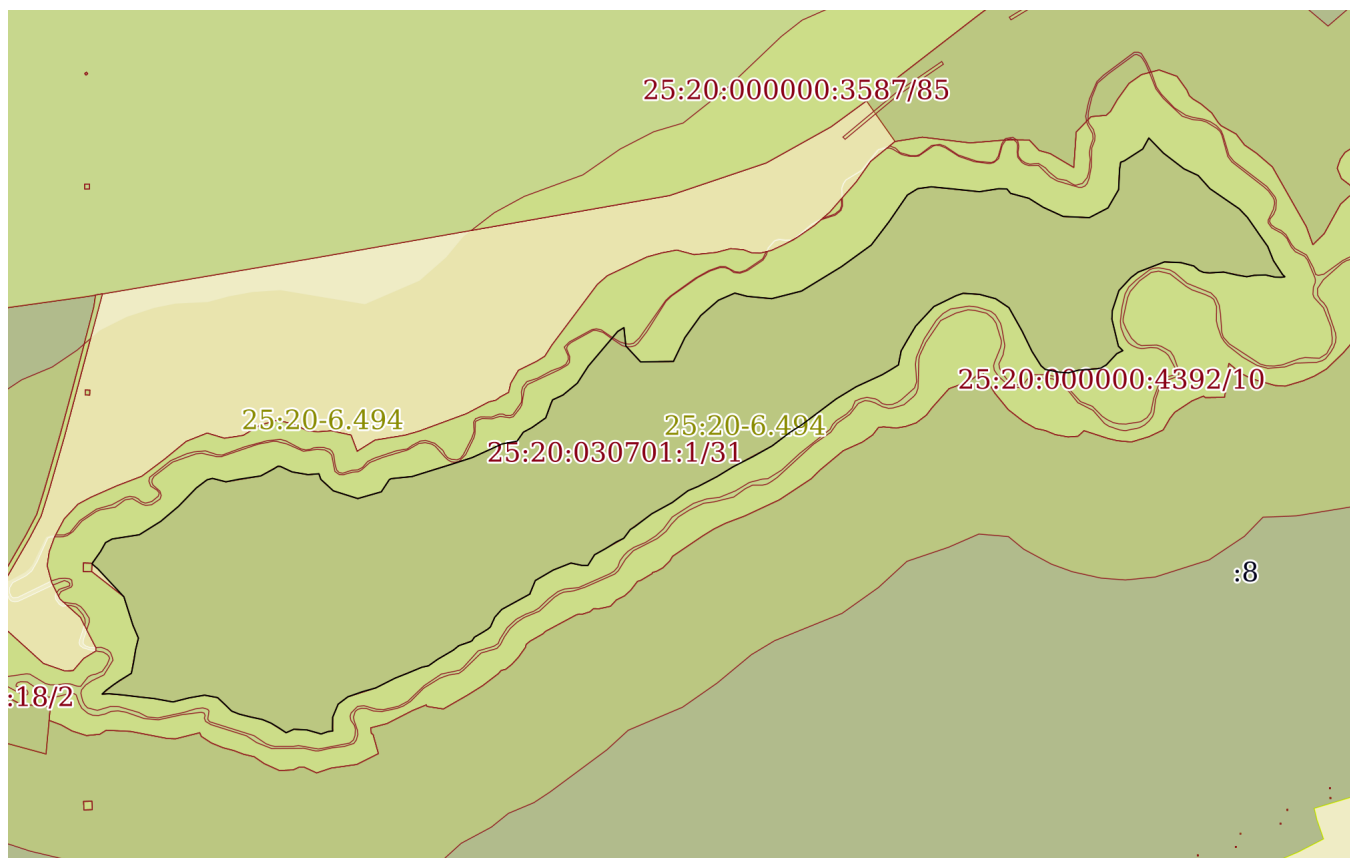
Всего разделов: 8

Всего листов выписки: 300

09.11.2023г. № КУВИ-001/2023-253505892

Кадастровый номер:

25:20:030701:1(Единое землепользование)



Масштаб 1:10000

Условные обозначения:



ДОКУМЕНТ ПОДПИСАН
ЭЛЕКТРОННОЙ ПОДПИСЬЮ

Сертификат: 00ВВ056В7401СВ38D2В3576АСDC8425108

Владелец: ФЕДЕРАЛЬНАЯ СЛУЖБА ГОСУДАРСТВЕННОЙ

РЕГИСТРАЦИИ, КАДАСТРА И КАРТОГРАФИИ

Действителен: с 27.06.2023 по 19.09.2024

полное наименование должности

инициалы, фамилия

Земельный участок

вид объекта недвижимости

Лист № 8 раздела 3

Всего листов раздела 3: 9


Всего разделов: 8

Всего листов выписки: 300

09.11.2023г. № КУВИ-001/2023-253505892

Кадастровый номер:

25:20:030701:1(Единое землепользование)



Масштаб 1:30000

Условные обозначения:

ДОКУМЕНТ ПОДПИСАН
ЭЛЕКТРОННОЙ ПОДПИСЬЮ

Сертификат: 00ВВ056В7401СВ38D2В3576АСDС8425108

Владелец: ФЕДЕРАЛЬНАЯ СЛУЖБА ГОСУДАРСТВЕННОЙ

РЕГИСТРАЦИИ, КАДАСТРА И КАРТОГРАФИИ

Действителен: с 27.06.2023 по 19.09.2024

полное наименование должности

инициалы, фамилия

Земельный участок

вид объекта недвижимости

Лист № 9 раздела 3

Всего листов раздела 3: 9

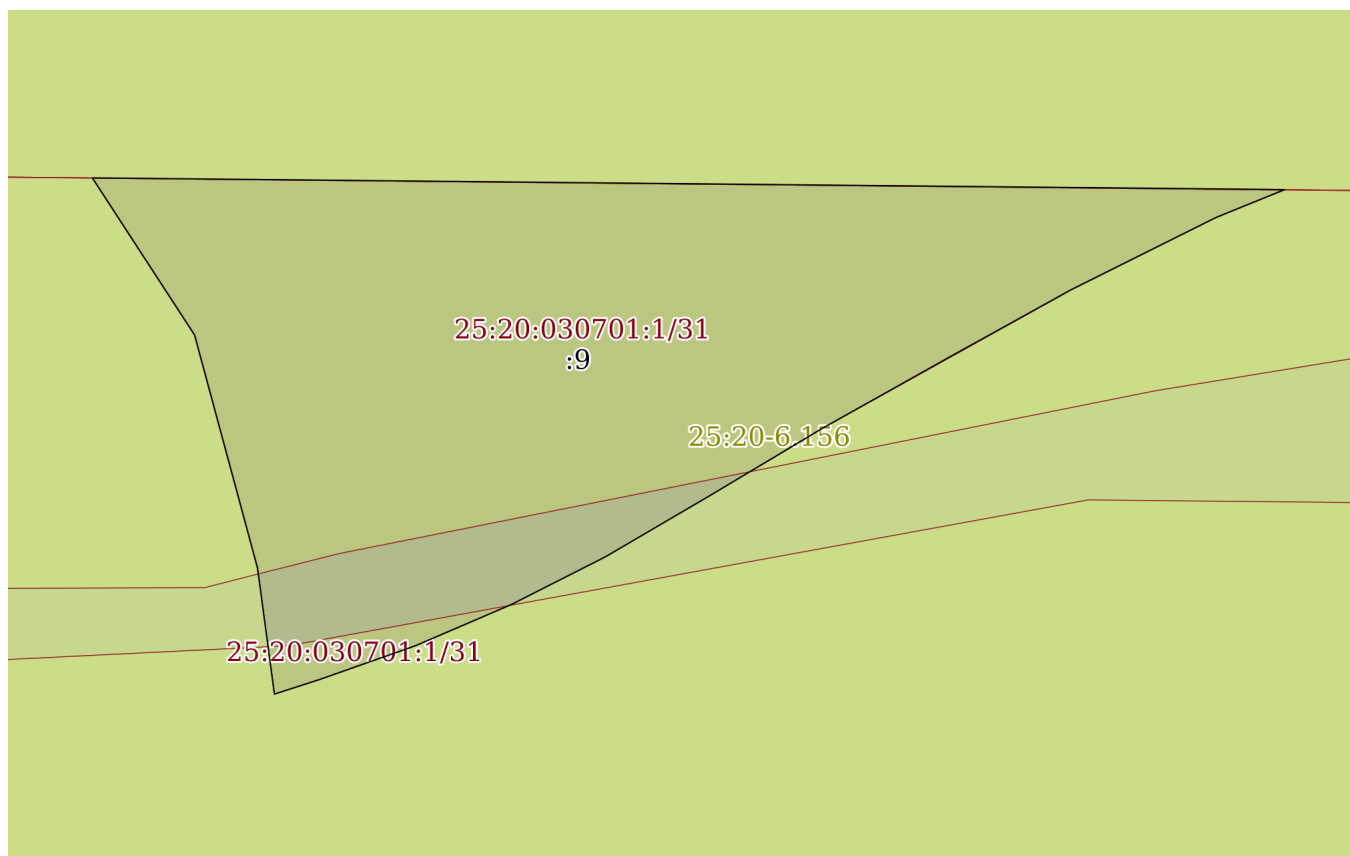
Всего разделов: 8

Всего листов выписки: 300

09.11.2023г. № КУВИ-001/2023-253505892

Кадастровый номер:

25:20:030701:1(Единое землепользование)



Масштаб 1:300

Условные обозначения:



ДОКУМЕНТ ПОДПИСАН
ЭЛЕКТРОННОЙ ПОДПИСЬЮ

Сертификат: 00ВВ056В7401СВ38D2В3576АСDС8425108

Владелец: ФЕДЕРАЛЬНАЯ СЛУЖБА ГОСУДАРСТВЕННОЙ

РЕГИСТРАЦИИ, КАДАСТРА И КАРТОГРАФИИ

Действителен: с 27.06.2023 по 19.09.2024

полное наименование должности

инициалы, фамилия

Выписка из Единого государственного реестра недвижимости об объекте недвижимости

Описание местоположения земельного участка

Земельный участок			
вид объекта недвижимости			
Лист № 1 раздела 3.1	Всего листов раздела 3.1: 98	Всего разделов: 8	Всего листов выписки: 300
09.11.2023г. № КУВИ-001/2023-253505892			
Кадастровый номер:		25:20:030701:1(Единое землепользование)	

Описание местоположения границ земельного участка							
№ п/п	Номер точки		Дирекционный угол	Горизонтальное проложение, м	Описание закрепления на местности	Кадастровые номера смежных участков	Сведения об адресах правообладателей смежных земельных участков
	начальная	конечная					
1	2	3	4	5	6	7	8
1	2.1.1	2.1.2	90°33.7'	47.94	данные отсутствуют	25:20:000000:3587(15), 25:20:000000:4392(4)	данные отсутствуют
2	2.1.2	2.1.3	247°54.8'	2.98	данные отсутствуют	25:20:000000:3587(15), 25:20:000000:4392(4)	данные отсутствуют
3	2.1.3	2.1.4	243°30.8'	6.52	данные отсутствуют	25:20:000000:3587(15), 25:20:000000:4392(4)	данные отсутствуют
4	2.1.4	2.1.5	241°3.3'	5.6	данные отсутствуют	25:20:000000:3587(15), 25:20:000000:4392(4)	данные отсутствуют
5	2.1.5	2.1.6	240°44.0'	5.79	данные отсутствуют	25:20:000000:4392(4)	данные отсутствуют
6	2.1.6	2.1.7	239°7.7'	5.36	данные отсутствуют	25:20:000000:4392(4)	данные отсутствуют
7	2.1.7	2.1.8	239°40.0'	4.83	данные отсутствуют	25:20:000000:4392(4)	данные отсутствуют
8	2.1.8	2.1.9	243°7.9'	4.23	данные отсутствуют	25:20:000000:4392(4)	данные отсутствуют
9	2.1.9	2.1.10	246°44.8'	4.18	данные отсутствуют	25:20:000000:4392(4)	данные отсутствуют
10	2.1.10	2.1.11	250°35.9'	4.12	данные отсутствуют	25:20:000000:4392(4)	данные отсутствуют
11	2.1.11	2.1.12	252°8.4'	1.89	данные отсутствуют	25:20:000000:4392(4)	данные отсутствуют
12	2.1.12	2.1.13	352°21.7'	5.12	данные отсутствуют	25:20:000000:4392(4)	данные отсутствуют
13	2.1.13	2.1.14	344°52.4'	9.7	данные отсутствуют	25:20:000000:4392(4)	данные отсутствуют
14	2.1.14	2.1.1	326°55.3'	7.53	данные отсутствуют	25:20:000000:3587(15), 25:20:000000:4392(4)	данные отсутствуют
15	3.1.1	3.1.2	167°22.0'	154.4	данные отсутствуют	25:20:030701:12	данные отсутствуют
16	3.1.2	3.1.3	242°44.3'	31.28	данные отсутствуют	25:20:000000:4392(2)	данные отсутствуют
17	3.1.3	3.1.4	242°44.3'	336.84	данные отсутствуют	25:20:000000:4392(2)	данные отсутствуют
18	3.1.4	3.1.5	143°25.9'	484.83	данные отсутствуют	25:20:000000:4392(2)	данные отсутствуют



ДОКУМЕНТ ПОДПИСАН
ЭЛЕКТРОННОЙ ПОДПИСЬЮ

Сертификат: 00BV056B7401CB38D2B3576ACDC8425108

Владелец: ФЕДЕРАЛЬНАЯ СЛУЖБА ГОСУДАРСТВЕННОЙ
РЕГИСТРАЦИИ, КАДАСТРА И КАРТОГРАФИИ
Действителен: с 27.06.2023 по 19.09.2024

полное наименование должности

инициалы, фамилия

Земельный участок

вид объекта недвижимости

Лист № 2 раздела 3.1

Всего листов раздела 3.1: 98

Всего разделов: 8

Всего листов выписки: 300

09.11.2023г. № КУВИ-001/2023-253505892

Кадастровый номер:

25:20:030701:1(Единое землепользование)

1	2	3	4	5	6	7	8
19	3.1.5	3.1.6	143°25.5'	20.22	данные отсутствуют	25:20:000000:4392(2)	данные отсутствуют
20	3.1.6	3.1.7	143°25.6'	17.03	данные отсутствуют	25:20:000000:4392(2)	данные отсутствуют
21	3.1.7	3.1.8	143°26.3'	20.43	данные отсутствуют	25:20:000000:4392(2)	данные отсутствуют
22	3.1.8	3.1.9	143°26.2'	24.73	данные отсутствуют	данные отсутствуют	данные отсутствуют
23	3.1.9	3.1.10	242°57.3'	49.66	данные отсутствуют	данные отсутствуют	данные отсутствуют
24	3.1.9	3.1.9			данные отсутствуют	25:20:030701:234	данные отсутствуют
25	3.1.10	3.1.11	243°16.6'	30.71	данные отсутствуют	данные отсутствуют	данные отсутствуют
26	3.1.11	3.1.12	332°48.7'	10.68	данные отсутствуют	данные отсутствуют	данные отсутствуют
27	3.1.12	3.1.13	333°24.0'	7.33	данные отсутствуют	данные отсутствуют	данные отсутствуют
28	3.1.13	3.1.14	242°52.9'	39.38	данные отсутствуют	данные отсутствуют	данные отсутствуют
29	3.1.14	3.1.15	243°8.0'	45.87	данные отсутствуют	данные отсутствуют	данные отсутствуют
30	3.1.15	3.1.16	243°16.7'	16.28	данные отсутствуют	данные отсутствуют	данные отсутствуют
31	3.1.16	3.1.17	250°7.1'	7.76	данные отсутствуют	данные отсутствуют	данные отсутствуют
32	3.1.17	3.1.18	242°18.4'	9.98	данные отсутствуют	данные отсутствуют	данные отсутствуют
33	3.1.18	3.1.19	246°28.7'	16.76	данные отсутствуют	данные отсутствуют	данные отсутствуют
34	3.1.19	3.1.20	246°36.2'	33.49	данные отсутствуют	данные отсутствуют	данные отсутствуют
35	3.1.20	3.1.21	245°49.9'	36.25	данные отсутствуют	данные отсутствуют	данные отсутствуют
36	3.1.21	3.1.22	247°21.4'	29.82	данные отсутствуют	данные отсутствуют	данные отсутствуют
37	3.1.22	3.1.23	244°53.5'	14.07	данные отсутствуют	данные отсутствуют	данные отсутствуют
38	3.1.23	3.1.24	246°39.2'	36.24	данные отсутствуют	данные отсутствуют	данные отсутствуют
39	3.1.24	3.1.25	246°11.6'	33.17	данные отсутствуют	данные отсутствуют	данные отсутствуют
40	3.1.25	3.1.26	246°15.9'	19.65	данные отсутствуют	данные отсутствуют	данные отсутствуют
41	3.1.26	3.1.27	246°17.8'	26.34	данные отсутствуют	данные отсутствуют	данные отсутствуют
42	3.1.27	3.1.28	246°28.0'	39.15	данные отсутствуют	данные отсутствуют	данные отсутствуют
43	3.1.28	3.1.29	246°26.5'	31.72	данные отсутствуют	данные отсутствуют	данные отсутствуют
44	3.1.29	3.1.30	239°56.0'	14.35	данные отсутствуют	данные отсутствуют	данные отсутствуют
45	3.1.30	3.1.31	240°13.5'	23.56	данные отсутствуют	данные отсутствуют	данные отсутствуют
46	3.1.31	3.1.32	240°12.9'	15.92	данные отсутствуют	данные отсутствуют	данные отсутствуют
47	3.1.32	3.1.33	240°45.4'	46.04	данные отсутствуют	данные отсутствуют	данные отсутствуют



ДОКУМЕНТ ПОДПИСАН
ЭЛЕКТРОННОЙ ПОДПИСЬЮ

Сертификат: 00BV056B7401CB38D2B3576ACDC8425108

Владелец: ФЕДЕРАЛЬНАЯ СЛУЖБА ГОСУДАРСТВЕННОЙ

РЕГИСТРАЦИИ, КАДАСТРА И КАРТОГРАФИИ

Действителен: с 27.06.2023 по 19.09.2024

полное наименование должности

инициалы, фамилия

Земельный участок
вид объекта недвижимости

Лист № 3 раздела 3.1

Всего листов раздела 3.1: 98

Всего разделов: 8

Всего листов выписки: 300

09.11.2023г. № КУВИ-001/2023-253505892

Кадастровый номер:

25:20:030701:1(Единое землепользование)

1	2	3	4	5	6	7	8
48	3.1.33	3.1.34	242°51.1'	9.23	данные отсутствуют	данные отсутствуют	данные отсутствуют
49	3.1.34	3.1.35	243°4.9'	31.94	данные отсутствуют	данные отсутствуют	данные отсутствуют
50	3.1.35	3.1.36	243°3.8'	86.11	данные отсутствуют	данные отсутствуют	данные отсутствуют
51	3.1.36	3.1.37	242°32.1'	6.27	данные отсутствуют	данные отсутствуют	данные отсутствуют
52	3.1.37	3.1.38	243°3.7'	79.78	данные отсутствуют	данные отсутствуют	данные отсутствуют
53	3.1.38	3.1.39	242°48.9'	3.31	данные отсутствуют	данные отсутствуют	данные отсутствуют
54	3.1.39	3.1.40	243°9.8'	4.72	данные отсутствуют	данные отсутствуют	данные отсутствуют
55	3.1.40	3.1.41	242°59.6'	113.56	данные отсутствуют	данные отсутствуют	данные отсутствуют
56	3.1.41	3.1.42	153°4.7'	22.99	данные отсутствуют	данные отсутствуют	данные отсутствуют
57	3.1.42	3.1.43	246°33.2'	122.27	данные отсутствуют	данные отсутствуют	данные отсутствуют
58	3.1.43	3.1.44	247°8.8'	76.21	данные отсутствуют	данные отсутствуют	данные отсутствуют
59	3.1.44	3.1.45	253°13.7'	132.04	данные отсутствуют	данные отсутствуют	данные отсутствуют
60	3.1.45	3.1.46	253°14.0'	34.42	данные отсутствуют	данные отсутствуют	данные отсутствуют
61	3.1.46	3.1.47	166°5.9'	6.16	данные отсутствуют	данные отсутствуют	данные отсутствуют
62	3.1.47	3.1.48	164°55.9'	0.27	данные отсутствуют	данные отсутствуют	данные отсутствуют
63	3.1.48	3.1.49	167°15.7'	9.21	данные отсутствуют	данные отсутствуют	данные отсутствуют
64	3.1.49	3.1.50	160°54.0'	27.26	данные отсутствуют	данные отсутствуют	данные отсутствуют
65	3.1.50	3.1.51	241°7.6'	7.1	данные отсутствуют	данные отсутствуют	данные отсутствуют
66	3.1.51	3.1.52	243°6.8'	31.16	данные отсутствуют	данные отсутствуют	данные отсутствуют
67	3.1.52	3.1.53	246°53.9'	45.52	данные отсутствуют	данные отсутствуют	данные отсутствуют
68	3.1.53	3.1.54	156°51.1'	12.01	данные отсутствуют	данные отсутствуют	данные отсутствуют
69	3.1.54	3.1.55	246°30.5'	26.52	данные отсутствуют	данные отсутствуют	данные отсутствуют
70	3.1.55	3.1.56	252°21.1'	35.75	данные отсутствуют	данные отсутствуют	данные отсутствуют
71	3.1.56	3.1.57	252°28.7'	5.95	данные отсутствуют	данные отсутствуют	данные отсутствуют
72	3.1.57	3.1.58	262°36.9'	65.12	данные отсутствуют	данные отсутствуют	данные отсутствуют
73	3.1.58	3.1.59	263°41.8'	38.71	данные отсутствуют	данные отсутствуют	данные отсутствуют
74	3.1.59	3.1.60	263°37.6'	5.68	данные отсутствуют	данные отсутствуют	данные отсутствуют
75	3.1.60	3.1.61	339°54.5'	25.94	данные отсутствуют	данные отсутствуют	данные отсутствуют
76	3.1.61	3.1.62	252°54.2'	12.31	данные отсутствуют	данные отсутствуют	данные отсутствуют



ДОКУМЕНТ ПОДПИСАН
ЭЛЕКТРОННОЙ ПОДПИСЬЮ

Сертификат: 00BV056B7401CB38D2B3576ACDC8425108

Владелец: ФЕДЕРАЛЬНАЯ СЛУЖБА ГОСУДАРСТВЕННОЙ

РЕГИСТРАЦИИ, КАДАСТРА И КАРТОГРАФИИ

Действителен: с 27.06.2023 по 19.09.2024

полное наименование должности

инициалы, фамилия

Земельный участок

вид объекта недвижимости

Лист № 4 раздела 3.1

Всего листов раздела 3.1: 98

Всего разделов: 8

Всего листов выписки: 300

09.11.2023г. № КУВИ-001/2023-253505892

Кадастровый номер:

25:20:030701:1(Единое землепользование)

1	2	3	4	5	6	7	8
77	3.1.62	3.1.63	252°55.9'	55.98	данные отсутствуют	данные отсутствуют	данные отсутствуют
78	3.1.63	3.1.64	270°19.9'	258.28	данные отсутствуют	данные отсутствуют	данные отсутствуют
79	3.1.64	3.1.65	268°25.6'	221.17	данные отсутствуют	данные отсутствуют	данные отсутствуют
80	3.1.65	3.1.66	269°14.5'	156.38	данные отсутствуют	данные отсутствуют	данные отсутствуют
81	3.1.66	3.1.67	261°7.1'	1.94	данные отсутствуют	данные отсутствуют	данные отсутствуют
82	3.1.67	3.1.68	261°2.1'	40.36	данные отсутствуют	данные отсутствуют	данные отсутствуют
83	3.1.68	3.1.69	261°3.3'	52.03	данные отсутствуют	данные отсутствуют	данные отсутствуют
84	3.1.69	3.1.70	269°14.1'	54.7	данные отсутствуют	данные отсутствуют	данные отсутствуют
85	3.1.70	3.1.71	269°13.9'	72.36	данные отсутствуют	данные отсутствуют	данные отсутствуют
86	3.1.71	3.1.72	268°48.9'	291.95	данные отсутствуют	данные отсутствуют	данные отсутствуют
87	3.1.72	3.1.73	268°50.0'	169.98	данные отсутствуют	данные отсутствуют	данные отсутствуют
88	3.1.73	3.1.74	268°50.0'	40.8	данные отсутствуют	данные отсутствуют	данные отсутствуют
89	3.1.74	3.1.75	268°49.7'	11.24	данные отсутствуют	данные отсутствуют	данные отсутствуют
90	3.1.75	3.1.76	269°15.4'	115.46	данные отсутствуют	данные отсутствуют	данные отсутствуют
91	3.1.76	3.1.77	269°15.7'	20.92	данные отсутствуют	данные отсутствуют	данные отсутствуют
92	3.1.77	3.1.78	269°14.8'	16.74	данные отсутствуют	данные отсутствуют	данные отсутствуют
93	3.1.78	3.1.79	269°20.4'	5.21	данные отсутствуют	данные отсутствуют	данные отсутствуют
94	3.1.79	3.1.80	269°4.2'	4.93	данные отсутствуют	данные отсутствуют	данные отсутствуют
95	3.1.80	3.1.81	269°21.4'	2.67	данные отсутствуют	данные отсутствуют	данные отсутствуют
96	3.1.81	3.1.82	358°55.6'	1.6	данные отсутствуют	данные отсутствуют	данные отсутствуют
97	3.1.82	3.1.83	269°11.9'	113.67	данные отсутствуют	данные отсутствуют	данные отсутствуют
98	3.1.83	3.1.84	269°12.2'	46.76	данные отсутствуют	данные отсутствуют	данные отсутствуют
99	3.1.84	3.1.85	269°17.7'	3.25	данные отсутствуют	данные отсутствуют	данные отсутствуют
100	3.1.85	3.1.86	269°17.3'	3.22	данные отсутствуют	данные отсутствуют	данные отсутствуют
101	3.1.86	3.1.87	269°23.2'	46.64	данные отсутствуют	данные отсутствуют	данные отсутствуют
102	3.1.87	3.1.88	269°11.3'	704.49	данные отсутствуют	данные отсутствуют	данные отсутствуют
103	3.1.88	3.1.89	265°17.8'	84.14	данные отсутствуют	данные отсутствуют	данные отсутствуют
104	3.1.89	3.1.90	4°55.9'	5.93	данные отсутствуют	25:20:000000:4392(4)	данные отсутствуют
105	3.1.90	3.1.91	5°59.6'	5.84	данные отсутствуют	25:20:000000:4392(4)	данные отсутствуют



ДОКУМЕНТ ПОДПИСАН
ЭЛЕКТРОННОЙ ПОДПИСЬЮ

Сертификат: 00BV056B7401CB38D2B3576ACDC8425108

Владелец: ФЕДЕРАЛЬНАЯ СЛУЖБА ГОСУДАРСТВЕННОЙ

РЕГИСТРАЦИИ, КАДАСТРА И КАРТОГРАФИИ

Действителен: с 27.06.2023 по 19.09.2024

полное наименование должности

инициалы, фамилия

Земельный участок

вид объекта недвижимости

Лист № 5 раздела 3.1

Всего листов раздела 3.1: 98

Всего разделов: 8

Всего листов выписки: 300

09.11.2023г. № КУВИ-001/2023-253505892

Кадастровый номер:

25:20:030701:1(Единое землепользование)

1	2	3	4	5	6	7	8
106	3.1.91	3.1.92	6°2.3'	5.04	данные отсутствуют	25:20:000000:4392(4)	данные отсутствуют
107	3.1.92	3.1.93	6°45.3'	5.95	данные отсутствуют	25:20:000000:4392(4)	данные отсутствуют
108	3.1.93	3.1.94	6°20.4'	0.91	данные отсутствуют	25:20:000000:4392(4)	данные отсутствуют
109	3.1.94	3.1.95	5°48.7'	5.04	данные отсутствуют	25:20:000000:4392(4)	данные отсутствуют
110	3.1.95	3.1.96	6°3.1'	5.03	данные отсутствуют	25:20:000000:4392(4)	данные отсутствуют
111	3.1.96	3.1.97	5°55.6'	5.04	данные отсутствуют	25:20:000000:4392(4)	данные отсутствуют
112	3.1.97	3.1.98	3°53.9'	5	данные отсутствуют	25:20:000000:4392(4)	данные отсутствуют
113	3.1.98	3.1.99	4°21.1'	0.92	данные отсутствуют	25:20:000000:4392(4)	данные отсутствуют
114	3.1.99	3.1.100	1°4.1'	5.9	данные отсутствуют	25:20:000000:4392(4)	данные отсутствуют
115	3.1.100	3.1.101	359°7.6'	5.9	данные отсутствуют	25:20:000000:4392(4)	данные отсутствуют
116	3.1.101	3.1.102	355°4.7'	5.71	данные отсутствуют	25:20:000000:4392(4)	данные отсутствуют
117	3.1.102	3.1.103	351°21.5'	5.86	данные отсутствуют	25:20:000000:4392(4)	данные отсутствуют
118	3.1.103	3.1.104	346°0.7'	5.75	данные отсутствуют	25:20:000000:4392(4)	данные отсутствуют
119	3.1.104	3.1.105	340°48.0'	5.69	данные отсутствуют	25:20:000000:4392(4)	данные отсутствуют
120	3.1.105	3.1.106	336°3.4'	5.86	данные отсутствуют	25:20:000000:4392(4)	данные отсутствуют
121	3.1.106	3.1.107	334°15.1'	5.96	данные отсутствуют	25:20:000000:4392(4)	данные отсутствуют
122	3.1.107	3.1.108	334°45.4'	5.82	данные отсутствуют	25:20:000000:4392(4)	данные отсутствуют
123	3.1.108	3.1.109	339°5.3'	5.86	данные отсутствуют	25:20:000000:4392(4)	данные отсутствуют
124	3.1.109	3.1.110	347°4.8'	5.72	данные отсутствуют	25:20:000000:4392(4)	данные отсутствуют
125	3.1.110	3.1.111	356°4.7'	5.7	данные отсутствуют	25:20:000000:4392(4)	данные отсутствуют
126	3.1.111	3.1.112	1°4.1'	5.9	данные отсутствуют	25:20:000000:4392(4)	данные отсутствуют
127	3.1.112	3.1.113	3°46.1'	5.02	данные отсутствуют	25:20:000000:4392(4)	данные отсутствуют
128	3.1.113	3.1.114	3°58.1'	5.92	данные отсутствуют	25:20:000000:4392(4)	данные отсутствуют
129	3.1.114	3.1.115	1°5.2'	5.8	данные отсутствуют	25:20:000000:4392(4)	данные отсутствуют
130	3.1.115	3.1.116	355°15.7'	5.81	данные отсутствуют	25:20:000000:4392(4)	данные отсутствуют
131	3.1.116	3.1.117	347°44.9'	5.61	данные отсутствуют	25:20:000000:4392(4)	данные отсутствуют
132	3.1.117	3.1.118	340°0.5'	5.82	данные отсутствуют	25:20:000000:4392(4)	данные отсутствуют
133	3.1.118	3.1.119	333°57.6'	5.85	данные отсутствуют	25:20:000000:4392(4)	данные отсутствуют
134	3.1.119	3.1.120	331°41.2'	5.86	данные отсутствуют	25:20:000000:4392(4)	данные отсутствуют



ДОКУМЕНТ ПОДПИСАН
ЭЛЕКТРОННОЙ ПОДПИСЬЮ

Сертификат: 00BV056B7401CB38D2B3576ACDC8425108

Владелец: ФЕДЕРАЛЬНАЯ СЛУЖБА ГОСУДАРСТВЕННОЙ

РЕГИСТРАЦИИ, КАДАСТРА И КАРТОГРАФИИ

Действителен: с 27.06.2023 по 19.09.2024

полное наименование должности

инициалы, фамилия

Земельный участок

вид объекта недвижимости

Лист № 6 раздела 3.1

Всего листов раздела 3.1: 98

Всего разделов: 8

Всего листов выписки: 300

09.11.2023г. № КУВИ-001/2023-253505892

Кадастровый номер:

25:20:030701:1(Единое землепользование)

1	2	3	4	5	6	7	8
135	3.1.120	3.1.121	330°4.6'	5.95	данные отсутствуют	25:20:000000:4392(4)	данные отсутствуют
136	3.1.121	3.1.122	332°3.5'	5.95	данные отсутствуют	25:20:000000:4392(4)	данные отсутствуют
137	3.1.122	3.1.123	334°45.4'	5.82	данные отсутствуют	25:20:000000:4392(4)	данные отсутствуют
138	3.1.123	3.1.124	339°5.3'	5.86	данные отсутствуют	25:20:000000:4392(4)	данные отсутствуют
139	3.1.124	3.1.125	343°45.4'	5.54	данные отсутствуют	25:20:000000:4392(4)	данные отсутствуют
140	3.1.125	3.1.126	348°41.4'	0.15	данные отсутствуют	25:20:000000:4392(4)	данные отсутствуют
141	3.1.126	3.1.127	349°9.4'	5.79	данные отсутствуют	25:20:000000:4392(4)	данные отсутствуют
142	3.1.127	3.1.128	351°11.6'	5.75	данные отсутствуют	25:20:000000:4392(4)	данные отсутствуют
143	3.1.128	3.1.129	355°10.3'	5.82	данные отсутствуют	25:20:000000:4392(4)	данные отсутствуют
144	3.1.129	3.1.130	357°10.9'	5.9	данные отсутствуют	25:20:000000:4392(4)	данные отсутствуют
145	3.1.130	3.1.131	0°13.7'	5	данные отсутствуют	25:20:000000:4392(4)	данные отсутствуют
146	3.1.131	3.1.132	1°4.0'	5.91	данные отсутствуют	25:20:000000:4392(4)	данные отсутствуют
147	3.1.132	3.1.133	1°29.3'	5	данные отсутствуют	25:20:000000:4392(4)	данные отсутствуют
148	3.1.133	3.1.134	2°31.1'	5	данные отсутствуют	25:20:000000:4392(4)	данные отсутствуют
149	3.1.134	3.1.135	359°9.1'	6.76	данные отсутствуют	25:20:000000:4392(4)	данные отсутствуют
150	3.1.135	3.1.136	359°5.5'	5.04	данные отсутствуют	25:20:000000:4392(4)	данные отсутствуют
151	3.1.136	3.1.137	289°55.7'	5.34	данные отсутствуют	25:20:000000:4392(4)	данные отсутствуют
152	3.1.137	3.1.138	292°20.3'	5.34	данные отсутствуют	25:20:000000:4392(4)	данные отсутствуют
153	3.1.138	3.1.139	293°41.9'	5.27	данные отсутствуют	25:20:000000:4392(4)	данные отсутствуют
154	3.1.139	3.1.140	297°38.5'	5.24	данные отсутствуют	25:20:000000:4392(4)	данные отсутствуют
155	3.1.140	3.1.141	303°30.7'	5.33	данные отсутствуют	25:20:000000:4392(4)	данные отсутствуют
156	3.1.141	3.1.142	310°20.6'	5.31	данные отсутствуют	25:20:000000:4392(4)	данные отсутствуют
157	3.1.142	3.1.143	317°54.1'	5.31	данные отсутствуют	25:20:000000:4392(4)	данные отсутствуют
158	3.1.143	3.1.144	329°39.0'	5.28	данные отсутствуют	25:20:000000:4392(4)	данные отсутствуют
159	3.1.144	3.1.145	342°23.8'	5.22	данные отсутствуют	25:20:000000:4392(4)	данные отсутствуют
160	3.1.145	3.1.146	350°21.5'	5.25	данные отсутствуют	25:20:000000:4392(4)	данные отсутствуют
161	3.1.146	3.1.147	355°19.9'	6.02	данные отсутствуют	25:20:000000:4392(4)	данные отсутствуют
162	3.1.147	3.1.148	353°19.1'	5.93	данные отсутствуют	25:20:000000:4392(4)	данные отсутствуют
163	3.1.148	3.1.149	348°29.0'	6.51	данные отсутствуют	25:20:000000:4392(4)	данные отсутствуют



ДОКУМЕНТ ПОДПИСАН
ЭЛЕКТРОННОЙ ПОДПИСЬЮ

Сертификат: 00BV056B7401CB38D2B3576ACDC8425108

Владелец: ФЕДЕРАЛЬНАЯ СЛУЖБА ГОСУДАРСТВЕННОЙ

РЕГИСТРАЦИИ, КАДАСТРА И КАРТОГРАФИИ

Действителен: с 27.06.2023 по 19.09.2024

полное наименование должности

инициалы, фамилия

Земельный участок

вид объекта недвижимости

Лист № 7 раздела 3.1

Всего листов раздела 3.1: 98

Всего разделов: 8

Всего листов выписки: 300

09.11.2023г. № КУВИ-001/2023-253505892

Кадастровый номер:

25:20:030701:1(Единое землепользование)

1	2	3	4	5	6	7	8
164	3.1.149	3.1.150	342°39.1'	6.67	данные отсутствуют	25:20:000000:4392(4)	данные отсутствуют
165	3.1.150	3.1.151	337°17.4'	5.39	данные отсутствуют	25:20:000000:4392(4)	данные отсутствуют
166	3.1.151	3.1.152	329°39.0'	5.28	данные отсутствуют	25:20:000000:4392(4)	данные отсутствуют
167	3.1.152	3.1.153	315°43.0'	5.08	данные отсутствуют	25:20:000000:4392(4)	данные отсутствуют
168	3.1.153	3.1.154	293°42.9'	10.34	данные отсутствуют	25:20:000000:4392(4)	данные отсутствуют
169	3.1.154	3.1.155	283°37.0'	9.6	данные отсутствуют	25:20:000000:4392(4)	данные отсутствуют
170	3.1.155	3.1.156	287°31.6'	5.38	данные отсутствуют	25:20:000000:4392(4)	данные отсутствуют
171	3.1.156	3.1.157	292°47.8'	5.24	данные отсутствуют	25:20:000000:4392(4)	данные отсутствуют
172	3.1.157	3.1.158	288°58.0'	19.45	данные отсутствуют	25:20:000000:4392(4)	данные отсутствуют
173	3.1.158	3.1.159	298°39.2'	5.28	данные отсутствуют	25:20:000000:4392(4)	данные отсутствуют
174	3.1.159	3.1.160	295°33.8'	5.38	данные отсутствуют	25:20:000000:4392(4)	данные отсутствуют
175	3.1.160	3.1.161	291°37.7'	5.51	данные отсутствуют	25:20:000000:4392(4)	данные отсутствуют
176	3.1.161	3.1.162	288°22.3'	5.74	данные отсутствуют	25:20:000000:4392(4)	данные отсутствуют
177	3.1.162	3.1.163	285°55.8'	5.21	данные отсутствуют	25:20:000000:4392(4)	данные отсутствуют
178	3.1.163	3.1.164	280°12.4'	5.19	данные отсутствуют	25:20:000000:4392(4)	данные отсутствуют
179	3.1.164	3.1.165	271°6.2'	5.71	данные отсутствуют	25:20:000000:4392(4)	данные отсутствуют
180	3.1.165	3.1.166	253°31.4'	5.18	данные отсутствуют	25:20:000000:4392(4)	данные отсутствуют
181	3.1.166	3.1.167	227°14.5'	5.24	данные отсутствуют	25:20:000000:4392(4)	данные отсутствуют
182	3.1.167	3.1.168	211°59.7'	5.72	данные отсутствуют	25:20:000000:4392(4)	данные отсутствуют
183	3.1.168	3.1.169	212°16.3'	5.49	данные отсутствуют	25:20:000000:4392(4)	данные отсутствуют
184	3.1.169	3.1.170	229°32.6'	5.18	данные отсутствуют	25:20:000000:4392(4)	данные отсутствуют
185	3.1.170	3.1.171	262°14.4'	5.04	данные отсутствуют	25:20:000000:4392(4)	данные отсутствуют
186	3.1.171	3.1.172	282°56.1'	5.05	данные отсутствуют	25:20:000000:4392(4)	данные отсутствуют
187	3.1.172	3.1.173	298°15.7'	10.88	данные отсутствуют	25:20:000000:4392(4)	данные отсутствуют
188	3.1.173	3.1.174	325°41.5'	14.14	данные отсутствуют	25:20:000000:4392(4)	данные отсутствуют
189	3.1.174	3.1.175	309°58.0'	5.96	данные отсутствуют	25:20:000000:4392(4)	данные отсутствуют
190	3.1.175	3.1.176	309°25.9'	5.1	данные отсутствуют	25:20:000000:4392(4)	данные отсутствуют
191	3.1.176	3.1.177	310°7.3'	18.3	данные отсутствуют	25:20:000000:4392(4)	данные отсутствуют
192	3.1.177	3.1.178	303°12.2'	7.85	данные отсутствуют	25:20:000000:4392(4)	данные отсутствуют



ДОКУМЕНТ ПОДПИСАН
ЭЛЕКТРОННОЙ ПОДПИСЬЮ

Сертификат: 00BV056B7401CB38D2B3576ACDC8425108

Владелец: ФЕДЕРАЛЬНАЯ СЛУЖБА ГОСУДАРСТВЕННОЙ

РЕГИСТРАЦИИ, КАДАСТРА И КАРТОГРАФИИ

Действителен: с 27.06.2023 по 19.09.2024

полное наименование должности

инициалы, фамилия

Земельный участок

вид объекта недвижимости

Лист № 8 раздела 3.1

Всего листов раздела 3.1: 98

Всего разделов: 8

Всего листов выписки: 300

09.11.2023г. № КУВИ-001/2023-253505892

Кадастровый номер:

25:20:030701:1(Единое землепользование)

1	2	3	4	5	6	7	8
193	3.1.178	3.1.179	272°28.2'	5.1	данные отсутствуют	25:20:000000:4392(4)	данные отсутствуют
194	3.1.179	3.1.180	246°13.1'	5.16	данные отсутствуют	25:20:000000:4392(4)	данные отсутствуют
195	3.1.180	3.1.181	225°32.5'	4.48	данные отсутствуют	25:20:000000:4392(4)	данные отсутствуют
196	3.1.181	3.1.182	201°2.3'	6.69	данные отсутствуют	25:20:000000:4392(4)	данные отсутствуют
197	3.1.182	3.1.183	191°4.6'	5.31	данные отсутствуют	25:20:000000:4392(4)	данные отсутствуют
198	3.1.183	3.1.184	207°21.2'	4.88	данные отсутствуют	25:20:000000:4392(4)	данные отсутствуют
199	3.1.184	3.1.185	225°0.0'	4.95	данные отсутствуют	25:20:000000:4392(4)	данные отсутствуют
200	3.1.185	3.1.186	237°46.1'	4.03	данные отсутствуют	25:20:000000:4392(4)	данные отсутствуют
201	3.1.186	3.1.187	270°30.2'	5.7	данные отсутствуют	25:20:000000:4392(4)	данные отсутствуют
202	3.1.187	3.1.188	295°42.4'	5.37	данные отсутствуют	25:20:000000:4392(4)	данные отсутствуют
203	3.1.188	3.1.189	321°0.3'	5.34	данные отсутствуют	25:20:000000:4392(4)	данные отсутствуют
204	3.1.189	3.1.190	338°53.5'	5.22	данные отсутствуют	25:20:000000:4392(4)	данные отсутствуют
205	3.1.190	3.1.191	348°53.4'	7.32	данные отсутствуют	25:20:000000:4392(4)	данные отсутствуют
206	3.1.191	3.1.192	342°30.1'	5.22	данные отсутствуют	25:20:000000:4392(4)	данные отсутствуют
207	3.1.192	3.1.193	331°7.4'	5.32	данные отсутствуют	25:20:000000:4392(4)	данные отсутствуют
208	3.1.193	3.1.194	319°25.3'	5.32	данные отсутствуют	25:20:000000:4392(4)	данные отсутствуют
209	3.1.194	3.1.195	310°23.8'	5.46	данные отсутствуют	25:20:000000:4392(4)	данные отсутствуют
210	3.1.195	3.1.196	299°14.2'	4.89	данные отсутствуют	25:20:000000:4392(4)	данные отсутствуют
211	3.1.196	3.1.197	307°40.0'	0.72	данные отсутствуют	25:20:000000:4392(4)	данные отсутствуют
212	3.1.197	3.1.198	298°5.5'	5.37	данные отсутствуют	25:20:000000:4392(4)	данные отсутствуют
213	3.1.198	3.1.199	315°35.3'	5.52	данные отсутствуют	25:20:000000:4392(4)	данные отсутствуют
214	3.1.199	3.1.200	344°48.1'	5.26	данные отсутствуют	25:20:000000:4392(4)	данные отсутствуют
215	3.1.200	3.1.201	358°9.4'	5.59	данные отсутствуют	25:20:000000:4392(4)	данные отсутствуют
216	3.1.201	3.1.202	4°15.4'	5.53	данные отсутствуют	25:20:000000:4392(4)	данные отсутствуют
217	3.1.202	3.1.203	6°2.3'	5.04	данные отсутствуют	25:20:000000:4392(4)	данные отсутствуют
218	3.1.203	3.1.204	8°56.6'	5.27	данные отсутствуют	25:20:000000:4392(4)	данные отсутствуют
219	3.1.204	3.1.205	12°49.4'	5.05	данные отсутствуют	25:20:000000:4392(4)	данные отсутствуют
220	3.1.205	3.1.206	11°28.9'	5.22	данные отсутствуют	25:20:000000:4392(4)	данные отсутствуют
221	3.1.206	3.1.207	0°6.5'	5.3	данные отсутствуют	25:20:000000:4392(4)	данные отсутствуют



ДОКУМЕНТ ПОДПИСАН
ЭЛЕКТРОННОЙ ПОДПИСЬЮ

Сертификат: 00BV056B7401CB38D2B3576ACDC8425108

Владелец: ФЕДЕРАЛЬНАЯ СЛУЖБА ГОСУДАРСТВЕННОЙ

РЕГИСТРАЦИИ, КАДАСТРА И КАРТОГРАФИИ

Действителен: с 27.06.2023 по 19.09.2024

полное наименование должности

инициалы, фамилия

Земельный участок

вид объекта недвижимости

Лист № 9 раздела 3.1

Всего листов раздела 3.1: 98

Всего разделов: 8

Всего листов выписки: 300

09.11.2023г. № КУВИ-001/2023-253505892

Кадастровый номер:

25:20:030701:1(Единое землепользование)

1	2	3	4	5	6	7	8
222	3.1.207	3.1.208	339°41.0'	3.08	данные отсутствуют	25:20:000000:4392(4)	данные отсутствуют
223	3.1.208	3.1.209	304°13.0'	2.42	данные отсутствуют	25:20:000000:4392(4)	данные отсутствуют
224	3.1.209	3.1.210	266°25.4'	4.49	данные отсутствуют	25:20:000000:4392(4)	данные отсутствуют
225	3.1.210	3.1.211	277°24.7'	4.96	данные отсутствуют	25:20:000000:4392(4)	данные отсутствуют
226	3.1.211	3.1.212	290°47.5'	5.69	данные отсутствуют	25:20:000000:4392(4)	данные отсутствуют
227	3.1.212	3.1.213	297°7.0'	5.11	данные отсутствуют	25:20:000000:4392(4)	данные отсутствуют
228	3.1.213	3.1.214	312°31.9'	5.09	данные отсутствуют	25:20:000000:4392(4)	данные отсутствуют
229	3.1.214	3.1.215	342°43.3'	5.02	данные отсутствуют	25:20:000000:4392(4)	данные отсутствуют
230	3.1.215	3.1.216	357°1.3'	10.39	данные отсутствуют	25:20:000000:4392(4)	данные отсутствуют
231	3.1.216	3.1.217	338°53.5'	5.22	данные отсутствуют	25:20:000000:4392(4)	данные отсутствуют
232	3.1.217	3.1.218	305°49.4'	5.36	данные отсутствуют	25:20:000000:4392(4)	данные отсутствуют
233	3.1.218	3.1.219	269°4.4'	6.19	данные отсутствуют	25:20:000000:4392(4)	данные отсутствуют
234	3.1.219	3.1.220	254°42.4'	6.41	данные отсутствуют	25:20:000000:4392(4)	данные отсутствуют
235	3.1.220	3.1.221	258°38.9'	8.23	данные отсутствуют	25:20:000000:4392(4)	данные отсутствуют
236	3.1.221	3.1.222	292°48.8'	5.47	данные отсутствуют	25:20:000000:4392(4)	данные отсутствуют
237	3.1.222	3.1.223	313°24.3'	5.59	данные отсутствуют	25:20:000000:4392(4)	данные отсутствуют
238	3.1.223	3.1.224	322°36.5'	5.71	данные отсутствуют	25:20:000000:4392(4)	данные отсутствуют
239	3.1.224	3.1.225	325°32.8'	5.41	данные отсутствуют	25:20:000000:4392(4)	данные отсутствуют
240	3.1.225	3.1.226	320°28.0'	5.12	данные отсутствуют	25:20:000000:4392(4)	данные отсутствуют
241	3.1.226	3.1.227	305°7.3'	5.44	данные отсутствуют	25:20:000000:4392(4)	данные отсутствуют
242	3.1.227	3.1.228	287°36.7'	5.06	данные отсутствуют	25:20:000000:4392(4)	данные отсутствуют
243	3.1.228	3.1.229	276°32.3'	5.45	данные отсутствуют	25:20:000000:4392(4)	данные отсутствуют
244	3.1.229	3.1.230	267°46.9'	42.61	данные отсутствуют	25:20:000000:4392(4)	данные отсутствуют
245	3.1.230	3.1.231	273°0.2'	5.92	данные отсутствуют	25:20:000000:4392(4)	данные отсутствуют
246	3.1.231	3.1.232	275°36.2'	5.33	данные отсутствуют	25:20:000000:4392(4)	данные отсутствуют
247	3.1.232	3.1.233	275°42.0'	5.24	данные отсутствуют	25:20:000000:4392(4)	данные отсутствуют
248	3.1.233	3.1.234	277°43.3'	5.36	данные отсутствуют	25:20:000000:4392(4)	данные отсутствуют
249	3.1.234	3.1.235	268°36.0'	9.41	данные отсутствуют	25:20:000000:4392(4)	данные отсутствуют
250	3.1.235	3.1.236	276°26.1'	9.37	данные отсутствуют	25:20:000000:4392(4)	данные отсутствуют



ДОКУМЕНТ ПОДПИСАН
ЭЛЕКТРОННОЙ ПОДПИСЬЮ

Сертификат: 00BV056B7401CB38D2B3576ACDC8425108

Владелец: ФЕДЕРАЛЬНАЯ СЛУЖБА ГОСУДАРСТВЕННОЙ

РЕГИСТРАЦИИ, КАДАСТРА И КАРТОГРАФИИ

Действителен: с 27.06.2023 по 19.09.2024

полное наименование должности

инициалы, фамилия

Земельный участок

вид объекта недвижимости

Лист № 10 раздела 3.1

Всего листов раздела 3.1: 98

Всего разделов: 8

Всего листов выписки: 300

09.11.2023г. № КУВИ-001/2023-253505892

Кадастровый номер:

25:20:030701:1(Единое землепользование)

1	2	3	4	5	6	7	8
251	3.1.236	3.1.237	294°14.5'	5.41	данные отсутствуют	25:20:000000:4392(4)	данные отсутствуют
252	3.1.237	3.1.238	297°35.8'	5.46	данные отсутствуют	25:20:000000:4392(4)	данные отсутствуют
253	3.1.238	3.1.239	301°59.6'	5.34	данные отсутствуют	25:20:000000:4392(4)	данные отсутствуют
254	3.1.239	3.1.240	305°54.8'	5.51	данные отсутствуют	25:20:000000:4392(4)	данные отсутствуют
255	3.1.240	3.1.241	309°43.6'	5.54	данные отсутствуют	25:20:000000:4392(4)	данные отсутствуют
256	3.1.241	3.1.242	314°7.1'	5.52	данные отсутствуют	25:20:000000:4392(4)	данные отсутствуют
257	3.1.242	3.1.243	318°35.9'	5.52	данные отсутствуют	25:20:000000:4392(4)	данные отсутствуют
258	3.1.243	3.1.244	323°36.4'	5.53	данные отсутствуют	25:20:000000:4392(4)	данные отсутствуют
259	3.1.244	3.1.245	328°22.3'	5.47	данные отсутствуют	25:20:000000:4392(4)	данные отсутствуют
260	3.1.245	3.1.246	334°59.8'	5.58	данные отсутствуют	25:20:000000:4392(4)	данные отсутствуют
261	3.1.246	3.1.247	339°18.8'	5.63	данные отсутствуют	25:20:000000:4392(4)	данные отсутствуют
262	3.1.247	3.1.248	342°21.0'	5.54	данные отсутствуют	25:20:000000:4392(4)	данные отсутствуют
263	3.1.248	3.1.249	338°40.1'	5.44	данные отсутствуют	25:20:000000:4392(4)	данные отсутствуют
264	3.1.249	3.1.250	330°35.7'	5.23	данные отсутствуют	25:20:000000:4392(4)	данные отсутствуют
265	3.1.250	3.1.251	318°47.0'	5.25	данные отсутствуют	25:20:000000:4392(4)	данные отсутствуют
266	3.1.251	3.1.252	309°34.4'	5.38	данные отсутствуют	25:20:000000:4392(4)	данные отсутствуют
267	3.1.252	3.1.253	304°31.5'	5.52	данные отсутствуют	25:20:000000:4392(4)	данные отсутствуют
268	3.1.253	3.1.254	301°56.5'	5.73	данные отсутствуют	25:20:000000:4392(4)	данные отсутствуют
269	3.1.254	3.1.255	304°0.1'	5.6	данные отсутствуют	25:20:000000:4392(4)	данные отсутствуют
270	3.1.255	3.1.256	306°8.3'	5.65	данные отсутствуют	25:20:000000:4392(4)	данные отсутствуют
271	3.1.256	3.1.257	306°5.8'	5.48	данные отсутствуют	25:20:000000:4392(4)	данные отсутствуют
272	3.1.257	3.1.258	303°27.1'	5.33	данные отсутствуют	25:20:000000:4392(4)	данные отсутствуют
273	3.1.258	3.1.259	298°36.1'	5.28	данные отсутствуют	25:20:000000:4392(4)	данные отсутствуют
274	3.1.259	3.1.260	291°40.7'	5.2	данные отсутствуют	25:20:000000:4392(4)	данные отсутствуют
275	3.1.260	3.1.261	286°57.0'	5.25	данные отсутствуют	25:20:000000:4392(4)	данные отсутствуют
276	3.1.261	3.1.262	283°56.1'	5.48	данные отсутствуют	25:20:000000:4392(4)	данные отсутствуют
277	3.1.262	3.1.263	284°19.7'	5.7	данные отсутствуют	25:20:000000:4392(4)	данные отсутствуют
278	3.1.263	3.1.264	285°7.6'	5.1	данные отсутствуют	25:20:000000:4392(4)	данные отсутствуют
279	3.1.264	3.1.265	285°45.9'	5.23	данные отсутствуют	25:20:000000:4392(4)	данные отсутствуют



ДОКУМЕНТ ПОДПИСАН
ЭЛЕКТРОННОЙ ПОДПИСЬЮ

Сертификат: 00BV056B7401CB38D2B3576ACDC8425108

Владелец: ФЕДЕРАЛЬНАЯ СЛУЖБА ГОСУДАРСТВЕННОЙ

РЕГИСТРАЦИИ, КАДАСТРА И КАРТОГРАФИИ

Действителен: с 27.06.2023 по 19.09.2024

полное наименование должности

инициалы, фамилия

Земельный участок

вид объекта недвижимости

Лист № 11 раздела 3.1

Всего листов раздела 3.1: 98

Всего разделов: 8

Всего листов выписки: 300

09.11.2023г. № КУВИ-001/2023-253505892

Кадастровый номер:

25:20:030701:1(Единое землепользование)

1	2	3	4	5	6	7	8
280	3.1.265	3.1.266	280°18.3`	5.7	данные отсутствуют	25:20:000000:4392(4)	данные отсутствуют
281	3.1.266	3.1.267	257°57.7`	5.71	данные отсутствуют	25:20:000000:4392(4)	данные отсутствуют
282	3.1.267	3.1.268	226°26.9`	5.31	данные отсутствуют	25:20:000000:4392(4)	данные отсутствуют
283	3.1.268	3.1.269	210°38.4`	5.16	данные отсутствуют	25:20:000000:4392(4)	данные отсутствуют
284	3.1.269	3.1.270	210°20.3`	5.03	данные отсутствуют	25:20:000000:4392(4)	данные отсутствуют
285	3.1.270	3.1.271	220°5.0`	5.03	данные отсутствуют	25:20:000000:4392(4)	данные отсутствуют
286	3.1.271	3.1.272	258°38.9`	5.49	данные отсутствуют	25:20:000000:4392(4)	данные отсутствуют
287	3.1.272	3.1.273	288°12.3`	5.51	данные отсутствуют	25:20:000000:4392(4)	данные отсутствуют
288	3.1.273	3.1.274	293°52.0`	5.51	данные отсутствуют	25:20:000000:4392(4)	данные отсутствуют
289	3.1.274	3.1.275	293°43.2`	5.05	данные отсутствуют	25:20:000000:4392(4)	данные отсутствуют
290	3.1.275	3.1.276	288°50.6`	5.33	данные отсутствуют	25:20:000000:4392(4)	данные отсутствуют
291	3.1.276	3.1.277	284°45.6`	5.18	данные отсутствуют	25:20:000000:4392(4)	данные отсутствуют
292	3.1.277	3.1.278	279°56.5`	5.91	данные отсутствуют	25:20:000000:4392(4)	данные отсутствуют
293	3.1.278	3.1.279	269°1.5`	5.29	данные отсутствуют	25:20:000000:4392(4)	данные отсутствуют
294	3.1.279	3.1.280	250°44.5`	5.06	данные отсутствуют	25:20:000000:4392(4)	данные отсутствуют
295	3.1.280	3.1.281	213°30.7`	5.33	данные отсутствуют	25:20:000000:4392(4)	данные отсутствуют
296	3.1.281	3.1.282	181°12.6`	5.21	данные отсутствуют	25:20:000000:4392(4)	данные отсутствуют
297	3.1.282	3.1.283	174°54.7`	5.41	данные отсутствуют	25:20:000000:4392(4)	данные отсутствуют
298	3.1.283	3.1.284	191°2.8`	2.98	данные отсутствуют	25:20:000000:4392(4)	данные отсутствуют
299	3.1.284	3.1.285	212°7.0`	2.73	данные отсутствуют	25:20:000000:4392(4)	данные отсутствуют
300	3.1.285	3.1.286	282°36.1`	5.13	данные отсутствуют	25:20:000000:4392(4)	данные отсутствуют
301	3.1.286	3.1.287	287°51.2`	5.61	данные отсутствуют	25:20:000000:4392(4)	данные отсутствуют
302	3.1.287	3.1.288	277°26.7`	5.56	данные отсутствуют	25:20:000000:4392(4)	данные отсутствуют
303	3.1.288	3.1.289	252°52.3`	4.99	данные отсутствуют	25:20:000000:4392(4)	данные отсутствуют
304	3.1.289	3.1.290	232°21.6`	5.35	данные отсутствуют	25:20:000000:4392(4)	данные отсутствуют
305	3.1.290	3.1.291	220°45.8`	5.74	данные отсутствуют	25:20:000000:4392(4)	данные отсутствуют
306	3.1.291	3.1.292	215°46.6`	5.87	данные отсутствуют	25:20:000000:4392(4)	данные отсутствуют
307	3.1.292	3.1.293	215°31.6`	5.71	данные отсутствуют	25:20:000000:4392(4)	данные отсутствуют
308	3.1.293	3.1.294	222°1.5`	5.59	данные отсутствуют	25:20:000000:4392(4)	данные отсутствуют



ДОКУМЕНТ ПОДПИСАН
ЭЛЕКТРОННОЙ ПОДПИСЬЮ

Сертификат: 00BV056B7401CB38D2B3576ACDC8425108

Владелец: ФЕДЕРАЛЬНАЯ СЛУЖБА ГОСУДАРСТВЕННОЙ

РЕГИСТРАЦИИ, КАДАСТРА И КАРТОГРАФИИ

Действителен: с 27.06.2023 по 19.09.2024

полное наименование должности

инициалы, фамилия

Земельный участок

вид объекта недвижимости

Лист № 12 раздела 3.1

Всего листов раздела 3.1: 98

Всего разделов: 8

Всего листов выписки: 300

09.11.2023г. № КУВИ-001/2023-253505892

Кадастровый номер:

25:20:030701:1(Единое землепользование)

1	2	3	4	5	6	7	8
309	3.1.294	3.1.295	248°27.7'	5.67	данные отсутствуют	25:20:000000:4392(4)	данные отсутствуют
310	3.1.295	3.1.296	295°37.3'	5.16	данные отсутствуют	25:20:000000:4392(4)	данные отсутствуют
311	3.1.296	3.1.297	313°26.4'	5.72	данные отсутствуют	25:20:000000:4392(4)	данные отсутствуют
312	3.1.297	3.1.298	300°40.4'	5.74	данные отсутствуют	25:20:000000:4392(4)	данные отсутствуют
313	3.1.298	3.1.299	202°22.8'	5.33	данные отсутствуют	25:20:000000:4392(4)	данные отсутствуют
314	3.1.299	3.1.300	194°3.6'	5.8	данные отсутствуют	25:20:000000:4392(4)	данные отсутствуют
315	3.1.300	3.1.301	209°25.5'	5.56	данные отсутствуют	25:20:000000:4392(4)	данные отсутствуют
316	3.1.301	3.1.302	237°55.7'	5.59	данные отсутствуют	25:20:000000:4392(4)	данные отсутствуют
317	3.1.302	3.1.303	260°34.4'	5.37	данные отсутствуют	25:20:000000:4392(4)	данные отсутствуют
318	3.1.303	3.1.304	273°35.4'	5.11	данные отсутствуют	25:20:000000:4392(4)	данные отсутствуют
319	3.1.304	3.1.305	279°38.0'	5.5	данные отсутствуют	25:20:000000:4392(4)	данные отсутствуют
320	3.1.305	3.1.306	282°53.9'	5.87	данные отсутствуют	25:20:000000:4392(4)	данные отсутствуют
321	3.1.306	3.1.307	285°8.0'	5.82	данные отсутствуют	25:20:000000:4392(4)	данные отсутствуют
322	3.1.307	3.1.308	284°5.0'	5.79	данные отсутствуют	25:20:000000:4392(4)	данные отсутствуют
323	3.1.308	3.1.309	283°9.3'	5.36	данные отсутствуют	25:20:000000:4392(4)	данные отсутствуют
324	3.1.309	3.1.310	278°59.0'	5.89	данные отсутствуют	25:20:000000:4392(4)	данные отсутствуют
325	3.1.310	3.1.311	276°19.0'	5.54	данные отсутствуют	25:20:000000:4392(4)	данные отсутствуют
326	3.1.311	3.1.312	274°37.1'	5.22	данные отсутствуют	25:20:000000:4392(4)	данные отсутствуют
327	3.1.312	3.1.313	271°20.7'	5.11	данные отсутствуют	25:20:000000:4392(4)	данные отсутствуют
328	3.1.313	3.1.314	271°29.3'	5	данные отсутствуют	25:20:000000:4392(4)	данные отсутствуют
329	3.1.314	3.1.315	330°0.2'	9.04	данные отсутствуют	25:20:000000:4392(4)	данные отсутствуют
330	3.1.315	3.1.316	317°7.7'	12.38	данные отсутствуют	25:20:000000:4392(4)	данные отсутствуют
331	3.1.316	3.1.317	317°13.3'	5.11	данные отсутствуют	25:20:000000:4392(4)	данные отсутствуют
332	3.1.317	3.1.318	317°18.2'	5.1	данные отсутствуют	25:20:000000:4392(4)	данные отсутствуют
333	3.1.318	3.1.319	316°24.7'	5.16	данные отсутствуют	25:20:000000:4392(4)	данные отсутствуют
334	3.1.319	3.1.320	316°39.0'	5.16	данные отсутствуют	25:20:000000:4392(4)	данные отсутствуют
335	3.1.320	3.1.321	315°37.1'	5.25	данные отсутствуют	25:20:000000:4392(4)	данные отсутствуют
336	3.1.321	3.1.322	314°7.4'	5.08	данные отсутствуют	25:20:000000:4392(4)	данные отсутствуют
337	3.1.322	3.1.323	313°16.4'	5.16	данные отсутствуют	25:20:000000:4392(4)	данные отсутствуют



ДОКУМЕНТ ПОДПИСАН
ЭЛЕКТРОННОЙ ПОДПИСЬЮ

Сертификат: 00BV056B7401CB38D2B3576ACDC8425108

Владелец: ФЕДЕРАЛЬНАЯ СЛУЖБА ГОСУДАРСТВЕННОЙ

РЕГИСТРАЦИИ, КАДАСТРА И КАРТОГРАФИИ

Действителен: с 27.06.2023 по 19.09.2024

полное наименование должности

инициалы, фамилия

Земельный участок

вид объекта недвижимости

Лист № 13 раздела 3.1

Всего листов раздела 3.1: 98

Всего разделов: 8

Всего листов выписки: 300

09.11.2023г. № КУВИ-001/2023-253505892

Кадастровый номер:

25:20:030701:1(Единое землепользование)

1	2	3	4	5	6	7	8
338	3.1.323	3.1.324	310°5.0'	5.03	данные отсутствуют	25:20:000000:4392(4)	данные отсутствуют
339	3.1.324	3.1.325	306°57.7'	5.06	данные отсутствуют	25:20:000000:4392(4)	данные отсутствуют
340	3.1.325	3.1.326	303°2.0'	5.56	данные отсутствуют	25:20:000000:4392(4)	данные отсутствуют
341	3.1.326	3.1.327	298°37.1'	5.49	данные отсутствуют	25:20:000000:4392(4)	данные отсутствуют
342	3.1.327	3.1.328	295°6.7'	5.47	данные отсутствуют	25:20:000000:4392(4)	данные отсутствуют
343	3.1.328	3.1.329	292°35.1'	5.03	данные отсутствуют	25:20:000000:4392(4)	данные отсутствуют
344	3.1.329	3.1.330	292°40.4'	5.01	данные отсутствуют	25:20:000000:4392(4)	данные отсутствуют
345	3.1.330	3.1.331	291°11.5'	5.06	данные отсутствуют	25:20:000000:4392(4)	данные отсутствуют
346	3.1.331	3.1.332	293°40.5'	5.06	данные отсутствуют	25:20:000000:4392(4)	данные отсутствуют
347	3.1.332	3.1.333	295°40.1'	5.15	данные отсутствуют	25:20:000000:4392(4)	данные отсутствуют
348	3.1.333	3.1.334	299°32.7'	5.33	данные отсутствуют	25:20:000000:4392(4)	данные отсутствуют
349	3.1.334	3.1.335	303°25.3'	5.32	данные отсутствуют	25:20:000000:4392(4)	данные отсутствуют
350	3.1.335	3.1.336	308°55.3'	5.48	данные отсутствуют	25:20:000000:4392(4)	данные отсутствуют
351	3.1.336	3.1.337	314°51.3'	5.59	данные отсутствуют	25:20:000000:4392(4)	данные отсутствуют
352	3.1.337	3.1.338	324°14.8'	5.24	данные отсутствуют	25:20:000000:4392(4)	данные отсутствуют
353	3.1.338	3.1.339	338°10.6'	5.03	данные отсутствуют	25:20:000000:4392(4)	данные отсутствуют
354	3.1.339	3.1.340	358°5.5'	5.4	данные отсутствуют	25:20:000000:4392(4)	данные отсутствуют
355	3.1.340	3.1.341	18°5.2'	5.19	данные отсутствуют	25:20:000000:4392(4)	данные отсутствуют
356	3.1.341	3.1.342	33°30.7'	5.33	данные отсутствуют	25:20:000000:4392(4)	данные отсутствуют
357	3.1.342	3.1.343	45°42.9'	5.1	данные отсутствуют	25:20:000000:4392(4)	данные отсутствуют
358	3.1.343	3.1.344	56°7.4'	5.13	данные отсутствуют	25:20:000000:4392(4)	данные отсутствуют
359	3.1.344	3.1.345	61°1.3'	5.1	данные отсутствуют	25:20:000000:4392(4)	данные отсутствуют
360	3.1.345	3.1.346	60°35.7'	5.23	данные отсутствуют	25:20:000000:4392(4)	данные отсутствуют
361	3.1.346	3.1.347	52°55.6'	5.08	данные отсутствуют	25:20:000000:4392(4)	данные отсутствуют
362	3.1.347	3.1.348	41°5.2'	5.39	данные отсутствуют	25:20:000000:4392(4)	данные отсутствуют
363	3.1.348	3.1.349	22°57.1'	5.46	данные отсутствуют	25:20:000000:4392(4)	данные отсутствуют
364	3.1.349	3.1.350	11°17.3'	5.21	данные отсутствуют	25:20:000000:4392(4)	данные отсутствуют
365	3.1.350	3.1.351	2°30.7'	3.42	данные отсутствуют	25:20:000000:4392(4)	данные отсутствуют
366	3.1.351	3.1.352	43°56.0'	2.28	данные отсутствуют	25:20:000000:4392(4)	данные отсутствуют



ДОКУМЕНТ ПОДПИСАН
ЭЛЕКТРОННОЙ ПОДПИСЬЮ

Сертификат: 00BV056B7401CB38D2B3576ACDC8425108

Владелец: ФЕДЕРАЛЬНАЯ СЛУЖБА ГОСУДАРСТВЕННОЙ

РЕГИСТРАЦИИ, КАДАСТРА И КАРТОГРАФИИ

Действителен: с 27.06.2023 по 19.09.2024

полное наименование должности

инициалы, фамилия

Земельный участок

вид объекта недвижимости

Лист № 14 раздела 3.1

Всего листов раздела 3.1: 98

Всего разделов: 8

Всего листов выписки: 300

09.11.2023г. № КУВИ-001/2023-253505892

Кадастровый номер:

25:20:030701:1(Единое землепользование)

1	2	3	4	5	6	7	8
367	3.1.352	3.1.353	44°7.0'	14.68	данные отсутствуют	25:20:000000:4392(4)	данные отсутствуют
368	3.1.353	3.1.354	145°26.5'	6.4	данные отсутствуют	25:20:000000:4392(4)	данные отсутствуют
369	3.1.354	3.1.355	126°13.4'	12.05	данные отсутствуют	25:20:000000:4392(4)	данные отсутствуют
370	3.1.355	3.1.356	106°16.1'	11.96	данные отсутствуют	25:20:000000:4392(4)	данные отсутствуют
371	3.1.356	3.1.357	89°6.4'	10.89	данные отсутствуют	25:20:000000:4392(4)	данные отсутствуют
372	3.1.357	3.1.358	75°34.9'	8.71	данные отсутствуют	25:20:000000:4392(4)	данные отсутствуют
373	3.1.358	3.1.359	68°45.5'	7.23	данные отсутствуют	25:20:000000:4392(4)	данные отсутствуют
374	3.1.359	3.1.360	65°20.0'	6.21	данные отсутствуют	25:20:000000:4392(4)	данные отсутствуют
375	3.1.360	3.1.361	64°35.2'	5.34	данные отсутствуют	25:20:000000:4392(4)	данные отсутствуют
376	3.1.361	3.1.362	65°0.1'	5.4	данные отсутствуют	25:20:000000:4392(4)	данные отсутствуют
377	3.1.362	3.1.363	63°7.4'	6.59	данные отсутствуют	25:20:000000:4392(4)	данные отсутствуют
378	3.1.363	3.1.364	58°27.5'	6.81	данные отсутствуют	25:20:000000:4392(4)	данные отсутствуют
379	3.1.364	3.1.365	53°21.5'	7.05	данные отсутствуют	25:20:000000:4392(4)	данные отсутствуют
380	3.1.365	3.1.366	48°30.1'	6.37	данные отсутствуют	25:20:000000:4392(4)	данные отсутствуют
381	3.1.366	3.1.367	48°35.2'	2.37	данные отсутствуют	25:20:000000:4392(4)	данные отсутствуют
382	3.1.367	3.1.368	123°27.6'	1.38	данные отсутствуют	25:20:000000:4392(4)	данные отсутствуют
383	3.1.368	3.1.369	124°46.7'	5.26	данные отсутствуют	25:20:000000:4392(4)	данные отсутствуют
384	3.1.369	3.1.370	123°24.2'	6.12	данные отсутствуют	25:20:000000:4392(4)	данные отсутствуют
385	3.1.370	3.1.371	120°18.5'	7.95	данные отсутствуют	25:20:000000:4392(4)	данные отсутствуют
386	3.1.371	3.1.372	110°4.3'	10.52	данные отсутствуют	25:20:000000:4392(4)	данные отсутствуют
387	3.1.372	3.1.373	89°8.7'	14.07	данные отсутствуют	25:20:000000:4392(4)	данные отсутствуют
388	3.1.373	3.1.374	61°7.4'	12.76	данные отсутствуют	25:20:000000:4392(4)	данные отсутствуют
389	3.1.374	3.1.375	47°10.1'	7.66	данные отсутствуют	25:20:000000:4392(4)	данные отсутствуют
390	3.1.375	3.1.376	47°20.4'	5.89	данные отсутствуют	25:20:000000:4392(4)	данные отсутствуют
391	3.1.376	3.1.377	42°43.1'	7.46	данные отсутствуют	25:20:000000:4392(4)	данные отсутствуют
392	3.1.377	3.1.378	36°8.1'	7.8	данные отсутствуют	25:20:000000:4392(4)	данные отсутствуют
393	3.1.378	3.1.379	30°24.8'	6.6	данные отсутствуют	25:20:000000:4392(4)	данные отсутствуют
394	3.1.379	3.1.380	27°3.5'	6.24	данные отсутствуют	25:20:000000:4392(4)	данные отсутствуют
395	3.1.380	3.1.381	23°46.2'	6.05	данные отсутствуют	25:20:000000:4392(4)	данные отсутствуют



ДОКУМЕНТ ПОДПИСАН
ЭЛЕКТРОННОЙ ПОДПИСЬЮ

Сертификат: 00BV056B7401CB38D2B3576ACDC8425108

Владелец: ФЕДЕРАЛЬНАЯ СЛУЖБА ГОСУДАРСТВЕННОЙ

РЕГИСТРАЦИИ, КАДАСТРА И КАРТОГРАФИИ

Действителен: с 27.06.2023 по 19.09.2024

полное наименование должности

инициалы, фамилия

Земельный участок

вид объекта недвижимости

Лист № 15 раздела 3.1

Всего листов раздела 3.1: 98

Всего разделов: 8

Всего листов выписки: 300

09.11.2023г. № КУВИ-001/2023-253505892

Кадастровый номер:

25:20:030701:1(Единое землепользование)

1	2	3	4	5	6	7	8
396	3.1.381	3.1.382	22°47.8'	5.24	данные отсутствуют	25:20:000000:4392(4)	данные отсутствуют
397	3.1.382	3.1.383	23°43.0'	4.5	данные отсутствуют	25:20:000000:4392(4)	данные отсутствуют
398	3.1.383	3.1.384	27°13.8'	3.08	данные отсутствуют	25:20:000000:4392(4)	данные отсутствуют
399	3.1.384	3.1.385	35°52.6'	1.96	данные отсутствуют	25:20:000000:4392(4)	данные отсутствуют
400	3.1.385	3.1.386	47°10.9'	1.49	данные отсутствуют	25:20:000000:4392(4)	данные отсутствуют
401	3.1.386	3.1.387	58°3.8'	2.63	данные отсутствуют	25:20:000000:4392(4)	данные отсутствуют
402	3.1.387	3.1.388	61°29.2'	4.73	данные отсутствуют	25:20:000000:4392(4)	данные отсутствуют
403	3.1.388	3.1.389	60°41.5'	6.35	данные отсутствуют	25:20:000000:4392(4)	данные отсутствуют
404	3.1.389	3.1.390	55°7.5'	7.24	данные отсутствуют	25:20:000000:4392(4)	данные отсутствуют
405	3.1.390	3.1.391	48°46.6'	7.3	данные отсутствуют	25:20:000000:4392(4)	данные отсутствуют
406	3.1.391	3.1.392	42°34.3'	8.01	данные отсутствуют	25:20:000000:4392(4)	данные отсутствуют
407	3.1.392	3.1.393	32°15.5'	8.43	данные отсутствуют	25:20:000000:4392(4)	данные отсутствуют
408	3.1.393	3.1.394	23°38.3'	8.06	данные отсутствуют	25:20:000000:4392(4)	данные отсутствуют
409	3.1.394	3.1.395	15°6.2'	7.94	данные отсутствуют	25:20:000000:4392(4)	данные отсутствуют
410	3.1.395	3.1.396	7°23.9'	7.53	данные отсутствуют	25:20:000000:4392(4)	данные отсутствуют
411	3.1.396	3.1.397	3°36.4'	5.88	данные отсутствуют	25:20:000000:4392(4)	данные отсутствуют
412	3.1.397	3.1.398	2°36.2'	4.18	данные отсутствуют	25:20:000000:4392(4)	данные отсутствуют
413	3.1.398	3.1.399	8°58.4'	2.31	данные отсутствуют	25:20:000000:4392(4)	данные отсутствуют
414	3.1.399	3.1.400	102°34.2'	4.55	данные отсутствуют	25:20:000000:4392(4)	данные отсутствуют
415	3.1.400	3.1.401	104°2.2'	5.15	данные отсутствуют	25:20:000000:4392(4)	данные отсутствуют
416	3.1.401	3.1.402	104°25.6'	5.7	данные отсутствуют	25:20:000000:4392(4)	данные отсутствуют
417	3.1.402	3.1.403	101°31.7'	6.15	данные отсутствуют	25:20:000000:4392(4)	данные отсутствуют
418	3.1.403	3.1.404	98°40.2'	6.9	данные отсутствуют	25:20:000000:4392(4)	данные отсутствуют
419	3.1.404	3.1.405	93°23.3'	7.44	данные отсутствуют	25:20:000000:4392(4)	данные отсутствуют
420	3.1.405	3.1.406	86°58.1'	7.94	данные отсутствуют	25:20:000000:4392(4)	данные отсутствуют
421	3.1.406	3.1.407	78°48.0'	8.19	данные отсутствуют	25:20:000000:4392(4)	данные отсутствуют
422	3.1.407	3.1.408	72°7.6'	7.1	данные отсутствуют	25:20:000000:4392(4)	данные отсутствуют
423	3.1.408	3.1.409	67°32.8'	7.17	данные отсутствуют	25:20:000000:4392(4)	данные отсутствуют
424	3.1.409	3.1.410	60°38.0'	7.14	данные отсутствуют	25:20:000000:4392(4)	данные отсутствуют



ДОКУМЕНТ ПОДПИСАН
ЭЛЕКТРОННОЙ ПОДПИСЬЮ

Сертификат: 00BV056B7401CB38D2B3576ACDC8425108

Владелец: ФЕДЕРАЛЬНАЯ СЛУЖБА ГОСУДАРСТВЕННОЙ

РЕГИСТРАЦИИ, КАДАСТРА И КАРТОГРАФИИ

Действителен: с 27.06.2023 по 19.09.2024

полное наименование должности

инициалы, фамилия

Земельный участок

вид объекта недвижимости

Лист № 16 раздела 3.1

Всего листов раздела 3.1: 98

Всего разделов: 8

Всего листов выписки: 300

09.11.2023г. № КУВИ-001/2023-253505892

Кадастровый номер:

25:20:030701:1(Единое землепользование)

1	2	3	4	5	6	7	8
425	3.1.410	3.1.411	56°34.5'	6.59	данные отсутствуют	25:20:000000:4392(4)	данные отсутствуют
426	3.1.411	3.1.412	52°43.7'	6.57	данные отсутствуют	25:20:000000:4392(4)	данные отсутствуют
427	3.1.412	3.1.413	48°50.4'	6.34	данные отсутствуют	25:20:000000:4392(4)	данные отсутствуют
428	3.1.413	3.1.414	45°47.9'	1.52	данные отсутствуют	25:20:000000:4392(4)	данные отсутствуют
429	3.1.414	3.1.415	183°18.9'	3.29	данные отсутствуют	25:20:000000:4392(4)	данные отсутствуют
430	3.1.415	3.1.416	171°53.2'	9.85	данные отсутствуют	25:20:000000:4392(4)	данные отсутствуют
431	3.1.416	3.1.417	158°44.1'	9.93	данные отсутствуют	25:20:000000:4392(4)	данные отсутствуют
432	3.1.417	3.1.418	146°15.7'	9.81	данные отсутствуют	25:20:000000:4392(4)	данные отсутствуют
433	3.1.418	3.1.419	133°20.3'	10.49	данные отсутствуют	25:20:000000:4392(4)	данные отсутствуют
434	3.1.419	3.1.420	116°45.2'	10.86	данные отсутствуют	25:20:000000:4392(4)	данные отсутствуют
435	3.1.420	3.1.421	101°2.2'	10.71	данные отсутствуют	25:20:000000:4392(4)	данные отсутствуют
436	3.1.421	3.1.422	86°0.8'	9.92	данные отсутствуют	25:20:000000:4392(4)	данные отсутствуют
437	3.1.422	3.1.423	75°18.4'	9.3	данные отсутствуют	25:20:000000:4392(4)	данные отсутствуют
438	3.1.423	3.1.424	63°58.0'	9.64	данные отсутствуют	25:20:000000:4392(4)	данные отсутствуют
439	3.1.424	3.1.425	51°9.9'	9.68	данные отсутствуют	25:20:000000:4392(4)	данные отсутствуют
440	3.1.425	3.1.426	38°33.1'	9.07	данные отсутствуют	25:20:000000:4392(4)	данные отсутствуют
441	3.1.426	3.1.427	28°9.4'	7.57	данные отсутствуют	25:20:000000:4392(4)	данные отсутствуют
442	3.1.427	3.1.428	24°38.1'	5.71	данные отсутствуют	25:20:000000:4392(4)	данные отсутствуют
443	3.1.428	3.1.429	24°40.0'	4.05	данные отсутствуют	25:20:000000:4392(4)	данные отсутствуют
444	3.1.429	3.1.430	31°36.5'	0.31	данные отсутствуют	25:20:000000:4392(4)	данные отсутствуют
445	3.1.430	3.1.431	165°18.2'	0.63	данные отсутствуют	25:20:000000:4392(4)	данные отсутствуют
446	3.1.431	3.1.432	146°56.9'	11.95	данные отсутствуют	25:20:000000:4392(4)	данные отсутствуют
447	3.1.432	3.1.433	128°54.4'	4.73	данные отсутствуют	25:20:000000:4392(4)	данные отсутствуют
448	3.1.433	3.1.434	234°14.8'	5.85	данные отсутствуют	25:20:000000:4392(4)	данные отсутствуют
449	3.1.434	3.1.435	221°58.2'	9.9	данные отсутствуют	25:20:000000:4392(4)	данные отсутствуют
450	3.1.435	3.1.436	209°40.0'	9.01	данные отсутствуют	25:20:000000:4392(4)	данные отсутствуют
451	3.1.436	3.1.437	199°41.3'	8.82	данные отсутствуют	25:20:000000:4392(4)	данные отсутствуют
452	3.1.437	3.1.438	188°36.7'	10.75	данные отсутствуют	25:20:000000:4392(4)	данные отсутствуют
453	3.1.438	3.1.439	169°40.8'	13.73	данные отсутствуют	25:20:000000:4392(4)	данные отсутствуют



ДОКУМЕНТ ПОДПИСАН
ЭЛЕКТРОННОЙ ПОДПИСЬЮ

Сертификат: 00BV056B7401CB38D2B3576ACDC8425108

Владелец: ФЕДЕРАЛЬНАЯ СЛУЖБА ГОСУДАРСТВЕННОЙ

РЕГИСТРАЦИИ, КАДАСТРА И КАРТОГРАФИИ

Действителен: с 27.06.2023 по 19.09.2024

полное наименование должности

инициалы, фамилия

Земельный участок
вид объекта недвижимости

Лист № 17 раздела 3.1

Всего листов раздела 3.1: 98

Всего разделов: 8

Всего листов выписки: 300

09.11.2023г. № КУВИ-001/2023-253505892

Кадастровый номер:

25:20:030701:1(Единое землепользование)

1	2	3	4	5	6	7	8
454	3.1.439	3.1.440	142°4.6'	13.72	данные отсутствуют	25:20:000000:4392(4)	данные отсутствуют
455	3.1.440	3.1.441	121°9.4'	9.72	данные отсутствуют	25:20:000000:4392(4)	данные отсутствуют
456	3.1.441	3.1.442	115°43.4'	6.08	данные отсутствуют	25:20:000000:4392(4)	данные отсутствуют
457	3.1.442	3.1.443	117°3.8'	3.6	данные отсутствуют	25:20:000000:4392(4)	данные отсутствуют
458	3.1.443	3.1.444	125°49.0'	2.39	данные отсутствуют	25:20:000000:4392(4)	данные отсутствуют
459	3.1.444	3.1.445	133°17.9'	2.14	данные отсутствуют	25:20:000000:4392(4)	данные отсутствуют
460	3.1.445	3.1.446	142°13.4'	2.53	данные отсутствуют	25:20:000000:4392(4)	данные отсутствуют
461	3.1.446	3.1.447	148°7.3'	3.33	данные отсутствуют	25:20:000000:4392(4)	данные отсутствуют
462	3.1.447	3.1.448	153°1.4'	4.36	данные отсутствуют	25:20:000000:4392(4)	данные отсутствуют
463	3.1.448	3.1.449	154°18.4'	5.58	данные отсутствуют	25:20:000000:4392(4)	данные отсутствуют
464	3.1.449	3.1.450	152°35.9'	6.74	данные отсутствуют	25:20:000000:4392(4)	данные отсутствуют
465	3.1.450	3.1.451	146°37.8'	8.94	данные отсутствуют	25:20:000000:4392(4)	данные отсутствуют
466	3.1.451	3.1.452	133°13.6'	10.97	данные отсутствуют	25:20:000000:4392(4)	данные отсутствуют
467	3.1.452	3.1.453	113°41.5'	11.15	данные отсутствуют	25:20:000000:4392(4)	данные отсутствуют
468	3.1.453	3.1.454	98°37.7'	9.6	данные отсутствуют	25:20:000000:4392(4)	данные отсутствуют
469	3.1.454	3.1.455	90°14.0'	7.37	данные отсутствуют	25:20:000000:4392(4)	данные отсутствуют
470	3.1.455	3.1.456	86°1.4'	6.35	данные отсутствуют	25:20:000000:4392(4)	данные отсутствуют
471	3.1.456	3.1.457	86°3.5'	4.22	данные отсутствуют	25:20:000000:4392(4)	данные отсутствуют
472	3.1.457	3.1.458	158°59.0'	2.04	данные отсутствуют	25:20:000000:4392(4)	данные отсутствуют
473	3.1.458	3.1.459	157°59.8'	8.94	данные отсутствуют	25:20:000000:4392(4)	данные отсутствуют
474	3.1.459	3.1.460	138°3.3'	14.2	данные отсутствуют	25:20:000000:4392(4)	данные отсутствуют
475	3.1.460	3.1.461	107°10.6'	13.68	данные отсутствуют	25:20:000000:4392(4)	данные отсутствуют
476	3.1.461	3.1.462	90°9.8'	10.51	данные отсутствуют	25:20:000000:4392(4)	данные отсутствуют
477	3.1.462	3.1.463	78°7.7'	8.6	данные отсутствуют	25:20:000000:4392(4)	данные отсутствуют
478	3.1.463	3.1.464	70°38.3'	7.24	данные отсутствуют	25:20:000000:4392(4)	данные отсутствуют
479	3.1.464	3.1.465	65°40.7'	6.17	данные отсутствуют	25:20:000000:4392(4)	данные отсутствуют
480	3.1.465	3.1.466	63°54.0'	4.96	данные отсутствуют	25:20:000000:4392(4)	данные отсутствуют
481	3.1.466	3.1.467	67°3.8'	4.88	данные отсутствуют	25:20:000000:4392(4)	данные отсутствуют
482	3.1.467	3.1.468	66°24.1'	6.22	данные отсутствуют	25:20:000000:4392(4)	данные отсутствуют



ДОКУМЕНТ ПОДПИСАН
ЭЛЕКТРОННОЙ ПОДПИСЬЮ

Сертификат: 00BV056B7401CB38D2B3576ACDC8425108

Владелец: ФЕДЕРАЛЬНАЯ СЛУЖБА ГОСУДАРСТВЕННОЙ

РЕГИСТРАЦИИ, КАДАСТРА И КАРТОГРАФИИ

Действителен: с 27.06.2023 по 19.09.2024

полное наименование должности

инициалы, фамилия

Земельный участок
вид объекта недвижимости

Лист № 18 раздела 3.1

Всего листов раздела 3.1: 98

Всего разделов: 8

Всего листов выписки: 300

09.11.2023г. № КУВИ-001/2023-253505892

Кадастровый номер:

25:20:030701:1(Единое землепользование)

1	2	3	4	5	6	7	8
483	3.1.468	3.1.469	61°8.9'	7.96	данные отсутствуют	25:20:000000:4392(4)	данные отсутствуют
484	3.1.469	3.1.470	50°9.4'	9.44	данные отсутствуют	25:20:000000:4392(4)	данные отсутствуют
485	3.1.470	3.1.471	115°6.7'	9.17	данные отсутствуют	25:20:000000:4392(4)	данные отсутствуют
486	3.1.471	3.1.472	106°32.7'	7.48	данные отсутствуют	25:20:000000:4392(4)	данные отсутствуют
487	3.1.472	3.1.473	102°59.3'	6.23	данные отсутствуют	25:20:000000:4392(4)	данные отсутствуют
488	3.1.473	3.1.474	101°59.2'	5.15	данные отсутствуют	25:20:000000:4392(4)	данные отсутствуют
489	3.1.474	3.1.475	104°0.4'	4.79	данные отсутствуют	25:20:000000:4392(4)	данные отсутствуют
490	3.1.475	3.1.476	103°39.8'	5.97	данные отсутствуют	25:20:000000:4392(4)	данные отсутствуют
491	3.1.476	3.1.477	101°51.4'	5.35	данные отсутствуют	25:20:000000:4392(4)	данные отсутствуют
492	3.1.477	3.1.478	101°48.6'	5.62	данные отсутствуют	25:20:000000:4392(4)	данные отсутствуют
493	3.1.478	3.1.479	98°11.9'	5.96	данные отсутствуют	25:20:000000:4392(4)	данные отсутствуют
494	3.1.479	3.1.480	96°43.8'	6.66	данные отсутствуют	25:20:000000:4392(4)	данные отсутствуют
495	3.1.480	3.1.481	90°18.1'	7.59	данные отсутствуют	25:20:000000:4392(4)	данные отсутствуют
496	3.1.481	3.1.482	83°35.4'	8.15	данные отсутствуют	25:20:000000:4392(4)	данные отсутствуют
497	3.1.482	3.1.483	73°28.6'	9.39	данные отсутствуют	25:20:000000:4392(4)	данные отсутствуют
498	3.1.483	3.1.484	59°38.6'	9.87	данные отсутствуют	25:20:000000:4392(4)	данные отсутствуют
499	3.1.484	3.1.485	47°20.0'	9.21	данные отсутствуют	25:20:000000:4392(4)	данные отсутствуют
500	3.1.485	3.1.486	35°58.2'	3.69	данные отсутствуют	25:20:000000:4392(4)	данные отсутствуют
501	3.1.486	3.1.487	129°37.6'	5.74	данные отсутствуют	25:20:000000:4392(4)	данные отсутствуют
502	3.1.487	3.1.488	125°25.7'	6.12	данные отсутствуют	25:20:000000:4392(4)	данные отсутствуют
503	3.1.488	3.1.489	123°46.3'	5.92	данные отсутствуют	25:20:000000:4392(4)	данные отсутствуют
504	3.1.489	3.1.490	120°36.1'	5.97	данные отсутствуют	25:20:000000:4392(4)	данные отсутствуют
505	3.1.490	3.1.491	119°6.8'	5.63	данные отсутствуют	25:20:000000:4392(4)	данные отсутствуют
506	3.1.491	3.1.492	118°15.4'	5.3	данные отсутствуют	25:20:000000:4392(4)	данные отсутствуют
507	3.1.492	3.1.493	118°10.0'	5.76	данные отсутствуют	25:20:000000:4392(4)	данные отсутствуют
508	3.1.493	3.1.494	114°41.5'	6.15	данные отсутствуют	25:20:000000:4392(4)	данные отсутствуют
509	3.1.494	3.1.495	112°12.2'	6.35	данные отсутствуют	25:20:000000:4392(4)	данные отсутствуют
510	3.1.495	3.1.496	107°32.8'	6.93	данные отсутствуют	25:20:000000:4392(4)	данные отсутствуют
511	3.1.496	3.1.497	101°25.4'	6.97	данные отсутствуют	25:20:000000:4392(4)	данные отсутствуют



ДОКУМЕНТ ПОДПИСАН
ЭЛЕКТРОННОЙ ПОДПИСЬЮ

Сертификат: 00BV056B7401CB38D2B3576ACDC8425108

Владелец: ФЕДЕРАЛЬНАЯ СЛУЖБА ГОСУДАРСТВЕННОЙ

РЕГИСТРАЦИИ, КАДАСТРА И КАРТОГРАФИИ

Действителен: с 27.06.2023 по 19.09.2024

полное наименование должности

инициалы, фамилия

Земельный участок

вид объекта недвижимости

Лист № 19 раздела 3.1

Всего листов раздела 3.1: 98

Всего разделов: 8

Всего листов выписки: 300

09.11.2023г. № КУВИ-001/2023-253505892

Кадастровый номер:

25:20:030701:1(Единое землепользование)

1	2	3	4	5	6	7	8
512	3.1.497	3.1.498	96°59.5'	6.9	данные отсутствуют	25:20:000000:4392(4)	данные отсутствуют
513	3.1.498	3.1.499	91°22.7'	7.06	данные отсутствуют	25:20:000000:4392(4)	данные отсутствуют
514	3.1.499	3.1.500	85°51.7'	6.93	данные отсутствуют	25:20:000000:4392(4)	данные отсутствуют
515	3.1.500	3.1.501	81°30.1'	6.84	данные отсутствуют	25:20:000000:4392(4)	данные отсутствуют
516	3.1.501	3.1.502	76°43.5'	6.75	данные отсутствуют	25:20:000000:4392(4)	данные отсутствуют
517	3.1.502	3.1.503	72°7.1'	6.87	данные отсутствуют	25:20:000000:4392(4)	данные отсутствуют
518	3.1.503	3.1.504	66°38.8'	7.27	данные отсутствуют	25:20:000000:4392(4)	данные отсутствуют
519	3.1.504	3.1.505	62°8.8'	6.76	данные отсутствуют	25:20:000000:4392(4)	данные отсутствуют
520	3.1.505	3.1.506	57°3.4'	6.6	данные отсутствуют	25:20:000000:4392(4)	данные отсутствуют
521	3.1.506	3.1.507	53°19.4'	6.5	данные отсутствуют	25:20:000000:4392(4)	данные отсутствуют
522	3.1.507	3.1.508	50°5.4'	7.01	данные отсутствуют	25:20:000000:4392(4)	данные отсутствуют
523	3.1.508	3.1.509	44°5.8'	8.08	данные отсутствуют	25:20:000000:4392(4)	данные отсутствуют
524	3.1.509	3.1.510	34°41.7'	9.64	данные отсутствуют	25:20:000000:4392(4)	данные отсутствуют
525	3.1.510	3.1.511	18°33.5'	11.66	данные отсутствуют	25:20:000000:4392(4)	данные отсутствуют
526	3.1.511	3.1.512	359°6.9'	10.36	данные отсутствуют	25:20:000000:4392(4)	данные отсутствуют
527	3.1.512	3.1.513	350°22.3'	6.82	данные отсутствуют	25:20:000000:4392(4)	данные отсутствуют
528	3.1.513	3.1.514	350°14.6'	3.84	данные отсутствуют	25:20:000000:4392(4)	данные отсутствуют
529	3.1.514	3.1.515	358°3.5'	2.95	данные отсутствуют	25:20:000000:4392(4)	данные отсутствуют
530	3.1.515	3.1.516	2°30.1'	4.12	данные отсутствуют	25:20:000000:4392(4)	данные отсутствуют
531	3.1.516	3.1.517	3°41.5'	5.9	данные отсутствуют	25:20:000000:4392(4)	данные отсутствуют
532	3.1.517	3.1.518	357°59.2'	6.54	данные отсутствуют	25:20:000000:4392(4)	данные отсутствуют
533	3.1.518	3.1.519	355°49.4'	4.53	данные отсутствуют	25:20:000000:4392(4)	данные отсутствуют
534	3.1.519	3.1.520	2°43.6'	1.68	данные отсутствуют	25:20:000000:4392(4)	данные отсутствуют
535	3.1.520	3.1.521	44°6.3'	2.72	данные отсутствуют	25:20:000000:4392(4)	данные отсутствуют
536	3.1.521	3.1.522	47°15.1'	4.14	данные отсутствуют	25:20:000000:4392(4)	данные отсутствуют
537	3.1.522	3.1.523	50°26.7'	4.4	данные отсутствуют	25:20:000000:4392(4)	данные отсутствуют
538	3.1.523	3.1.524	51°24.2'	4.25	данные отсутствуют	25:20:000000:4392(4)	данные отсутствуют
539	3.1.524	3.1.525	55°11.6'	4.55	данные отсутствуют	25:20:000000:4392(4)	данные отсутствуют
540	3.1.525	3.1.526	56°56.2'	4.31	данные отсутствуют	25:20:000000:4392(4)	данные отсутствуют



ДОКУМЕНТ ПОДПИСАН
ЭЛЕКТРОННОЙ ПОДПИСЬЮ

Сертификат: 00BV056B7401CB38D2B3576ACDC8425108

Владелец: ФЕДЕРАЛЬНАЯ СЛУЖБА ГОСУДАРСТВЕННОЙ

РЕГИСТРАЦИИ, КАДАСТРА И КАРТОГРАФИИ

Действителен: с 27.06.2023 по 19.09.2024

полное наименование должности

инициалы, фамилия

Земельный участок

вид объекта недвижимости

Лист № 20 раздела 3.1

Всего листов раздела 3.1: 98

Всего разделов: 8

Всего листов выписки: 300

09.11.2023г. № КУВИ-001/2023-253505892

Кадастровый номер:

25:20:030701:1(Единое землепользование)

1	2	3	4	5	6	7	8
541	3.1.526	3.1.527	59°33.2'	4.36	данные отсутствуют	25:20:000000:4392(4)	данные отсутствуют
542	3.1.527	3.1.528	61°7.8'	4.23	данные отсутствуют	25:20:000000:4392(4)	данные отсутствуют
543	3.1.528	3.1.529	64°32.5'	4.86	данные отсутствуют	25:20:000000:4392(4)	данные отсутствуют
544	3.1.529	3.1.530	63°28.6'	6.09	данные отсутствуют	25:20:000000:4392(4)	данные отсутствуют
545	3.1.530	3.1.531	60°3.4'	7.89	данные отсутствуют	25:20:000000:4392(4)	данные отсутствуют
546	3.1.531	3.1.532	47°50.3'	10.28	данные отсутствуют	25:20:000000:4392(4)	данные отсутствуют
547	3.1.532	3.1.533	32°30.2'	9.25	данные отсутствуют	25:20:000000:4392(4)	данные отсутствуют
548	3.1.533	3.1.534	27°11.9'	4.05	данные отсутствуют	25:20:000000:4392(4)	данные отсутствуют
549	3.1.534	3.1.535	38°39.6'	0.7	данные отсутствуют	25:20:000000:4392(4)	данные отсутствуют
550	3.1.535	3.1.536	52°9.5'	1.53	данные отсутствуют	25:20:000000:4392(4)	данные отсутствуют
551	3.1.536	3.1.537	59°8.1'	2.98	данные отсутствуют	25:20:000000:4392(4)	данные отсутствуют
552	3.1.537	3.1.538	64°42.2'	2.22	данные отсутствуют	25:20:000000:4392(4)	данные отсутствуют
553	3.1.538	3.1.539	75°4.1'	1.71	данные отсутствуют	25:20:000000:4392(4)	данные отсутствуют
554	3.1.539	3.1.540	84°5.6'	0.87	данные отсутствуют	25:20:000000:4392(4)	данные отсутствуют
555	3.1.540	3.1.541	210°17.9'	5.01	данные отсутствуют	25:20:000000:4392(4)	данные отсутствуют
556	3.1.541	3.1.542	200°45.4'	8.66	данные отсутствуют	25:20:000000:4392(4)	данные отсутствуют
557	3.1.542	3.1.543	190°14.3'	8.61	данные отсутствуют	25:20:000000:4392(4)	данные отсутствуют
558	3.1.543	3.1.544	181°20.8'	8.08	данные отсутствуют	25:20:000000:4392(4)	данные отсутствуют
559	3.1.544	3.1.545	173°40.1'	8.16	данные отсутствуют	25:20:000000:4392(4)	данные отсутствуют
560	3.1.545	3.1.546	165°4.9'	8.2	данные отсутствуют	25:20:000000:4392(4)	данные отсутствуют
561	3.1.546	3.1.547	157°37.4'	7.78	данные отсутствуют	25:20:000000:4392(4)	данные отсутствуют
562	3.1.547	3.1.548	150°1.3'	7.58	данные отсутствуют	25:20:000000:4392(4)	данные отсутствуют
563	3.1.548	3.1.549	143°37.0'	6.84	данные отсутствуют	25:20:000000:4392(4)	данные отсутствуют
564	3.1.549	3.1.550	140°26.8'	5.51	данные отсутствуют	25:20:000000:4392(4)	данные отсутствуют
565	3.1.550	3.1.551	141°30.1'	5	данные отсутствуют	25:20:000000:4392(4)	данные отсутствуют
566	3.1.551	3.1.552	140°41.1'	4.78	данные отсутствуют	25:20:000000:4392(4)	данные отсутствуют
567	3.1.552	3.1.553	145°28.4'	4.75	данные отсутствуют	25:20:000000:4392(4)	данные отсутствуют
568	3.1.553	3.1.554	144°31.8'	5.89	данные отсутствуют	25:20:000000:4392(4)	данные отсутствуют
569	3.1.554	3.1.555	142°50.6'	5.6	данные отсутствуют	25:20:000000:4392(4)	данные отсутствуют



ДОКУМЕНТ ПОДПИСАН
ЭЛЕКТРОННОЙ ПОДПИСЬЮ

Сертификат: 00BV056B7401CB38D2B3576ACDC8425108

Владелец: ФЕДЕРАЛЬНАЯ СЛУЖБА ГОСУДАРСТВЕННОЙ

РЕГИСТРАЦИИ, КАДАСТРА И КАРТОГРАФИИ

Действителен: с 27.06.2023 по 19.09.2024

полное наименование должности

инициалы, фамилия

Земельный участок

вид объекта недвижимости

Лист № 21 раздела 3.1

Всего листов раздела 3.1: 98

Всего разделов: 8

Всего листов выписки: 300

09.11.2023г. № КУВИ-001/2023-253505892

Кадастровый номер:

25:20:030701:1(Единое землепользование)

1	2	3	4	5	6	7	8
570	3.1.555	3.1.556	141°38.8`	6.41	данные отсутствуют	25:20:000000:4392(4)	данные отсутствуют
571	3.1.556	3.1.557	137°15.7`	6.81	данные отсутствуют	25:20:000000:4392(4)	данные отсутствуют
572	3.1.557	3.1.558	132°41.7`	6.86	данные отсутствуют	25:20:000000:4392(4)	данные отсутствуют
573	3.1.558	3.1.559	128°46.0`	7.49	данные отсутствуют	25:20:000000:4392(4)	данные отсутствуют
574	3.1.559	3.1.560	120°18.0`	8.44	данные отсутствуют	25:20:000000:4392(4)	данные отсутствуют
575	3.1.560	3.1.561	109°9.1`	11.64	данные отсутствуют	25:20:000000:4392(4)	данные отсутствуют
576	3.1.561	3.1.562	85°43.0`	14.06	данные отсутствуют	25:20:000000:4392(4)	данные отсутствуют
577	3.1.562	3.1.563	58°11.0`	12.22	данные отсутствуют	25:20:000000:4392(4)	данные отсутствуют
578	3.1.563	3.1.564	46°19.7`	6.1	данные отсутствуют	25:20:000000:4392(4)	данные отсутствуют
579	3.1.564	3.1.565	53°38.3`	4.28	данные отсутствуют	25:20:000000:4392(4)	данные отсутствуют
580	3.1.565	3.1.566	51°27.2`	8.62	данные отсутствуют	25:20:000000:4392(4)	данные отсутствуют
581	3.1.566	3.1.567	36°20.8`	0.66	данные отсутствуют	25:20:000000:4392(4)	данные отсутствуют
582	3.1.567	3.1.568	119°14.8`	8.99	данные отсутствуют	25:20:000000:4392(4)	данные отсутствуют
583	3.1.568	3.1.569	78°57.4`	12.68	данные отсутствуют	25:20:000000:4392(4)	данные отсутствуют
584	3.1.569	3.1.570	77°23.0`	6.36	данные отсутствуют	25:20:000000:4392(4)	данные отсутствуют
585	3.1.570	3.1.571	73°30.2`	7.29	данные отсутствуют	25:20:000000:4392(4)	данные отсутствуют
586	3.1.571	3.1.572	65°22.3`	9.53	данные отсутствуют	25:20:000000:4392(4)	данные отсутствуют
587	3.1.572	3.1.573	50°15.5`	9.26	данные отсутствуют	25:20:000000:4392(4)	данные отсутствуют
588	3.1.573	3.1.574	42°39.1`	6.73	данные отсутствуют	25:20:000000:4392(4)	данные отсутствуют
589	3.1.574	3.1.575	41°46.0`	2.51	данные отсутствуют	25:20:000000:4392(4)	данные отсутствуют
590	3.1.575	3.1.576	135°37.8`	0.64	данные отсутствуют	25:20:000000:4392(4)	данные отсутствуют
591	3.1.576	3.1.577	113°47.1`	13.09	данные отсутствуют	25:20:000000:4392(4)	данные отсутствуют
592	3.1.577	3.1.578	91°21.2`	11	данные отсутствуют	25:20:000000:4392(4)	данные отсутствуют
593	3.1.578	3.1.579	79°41.0`	8.49	данные отсутствуют	25:20:000000:4392(4)	данные отсутствуют
594	3.1.579	3.1.580	74°20.3`	5.82	данные отсутствуют	25:20:000000:4392(4)	данные отсутствуют
595	3.1.580	3.1.581	75°19.4`	4.34	данные отсутствуют	25:20:000000:4392(4)	данные отсутствуют
596	3.1.581	3.1.582	78°13.9`	3.68	данные отсутствуют	25:20:000000:4392(4)	данные отсутствуют
597	3.1.582	3.1.583	84°41.7`	2.81	данные отсутствуют	25:20:000000:4392(4)	данные отсутствуют
598	3.1.583	3.1.584	91°25.1`	3.23	данные отсутствуют	25:20:000000:4392(4)	данные отсутствуют



ДОКУМЕНТ ПОДПИСАН
ЭЛЕКТРОННОЙ ПОДПИСЬЮ

Сертификат: 00BV056B7401CB38D2B3576ACDC8425108

Владелец: ФЕДЕРАЛЬНАЯ СЛУЖБА ГОСУДАРСТВЕННОЙ

РЕГИСТРАЦИИ, КАДАСТРА И КАРТОГРАФИИ

Действителен: с 27.06.2023 по 19.09.2024

полное наименование должности

инициалы, фамилия

Земельный участок

вид объекта недвижимости

Лист № 22 раздела 3.1

Всего листов раздела 3.1: 98

Всего разделов: 8

Всего листов выписки: 300

09.11.2023г. № КУВИ-001/2023-253505892

Кадастровый номер:

25:20:030701:1(Единое землепользование)

1	2	3	4	5	6	7	8
599	3.1.584	3.1.585	94°47.1'	4.44	данные отсутствуют	25:20:000000:4392(4)	данные отсутствуют
600	3.1.585	3.1.586	94°47.5'	6.7	данные отсутствуют	25:20:000000:4392(4)	данные отсутствуют
601	3.1.586	3.1.587	85°46.3'	8.54	данные отсутствуют	25:20:000000:4392(4)	данные отсутствуют
602	3.1.587	3.1.588	75°40.6'	8.25	данные отсутствуют	25:20:000000:4392(4)	данные отсутствуют
603	3.1.588	3.1.589	68°5.1'	7.5	данные отсутствуют	25:20:000000:4392(4)	данные отсутствуют
604	3.1.589	3.1.590	64°25.7'	3.61	данные отсутствуют	25:20:000000:4392(4)	данные отсутствуют
605	3.1.590	3.1.591	152°14.5'	0.21	данные отсутствуют	25:20:000000:4392(4)	данные отсутствуют
606	3.1.591	3.1.592	140°8.5'	9.63	данные отсутствуют	25:20:000000:4392(4)	данные отсутствуют
607	3.1.592	3.1.593	128°56.0'	9.5	данные отсутствуют	25:20:000000:4392(4)	данные отсутствуют
608	3.1.593	3.1.594	117°6.2'	9.53	данные отсутствуют	25:20:000000:4392(4)	данные отсутствуют
609	3.1.594	3.1.595	104°58.1'	11.03	данные отсутствуют	25:20:000000:4392(4)	данные отсутствуют
610	3.1.595	3.1.596	85°40.5'	13.13	данные отсутствуют	25:20:000000:4392(4)	данные отсутствуют
611	3.1.596	3.1.597	59°6.4'	13.93	данные отсутствуют	25:20:000000:4392(4)	данные отсутствуют
612	3.1.597	3.1.598	36°22.9'	8.92	данные отсутствуют	25:20:000000:4392(4)	данные отсутствуют
613	3.1.598	3.1.599	197°28.3'	2.63	данные отсутствуют	25:20:000000:4392(4)	данные отсутствуют
614	3.1.599	3.1.600	183°31.3'	13.02	данные отсутствуют	25:20:000000:4392(4)	данные отсутствуют
615	3.1.600	3.1.601	153°33.2'	17.36	данные отсутствуют	25:20:000000:4392(4)	данные отсутствуют
616	3.1.601	3.1.602	116°37.0'	14.98	данные отсутствуют	25:20:000000:4392(4)	данные отсутствуют
617	3.1.602	3.1.603	100°16.4'	9.64	данные отсутствуют	25:20:000000:4392(4)	данные отсутствуют
618	3.1.603	3.1.604	91°8.6'	8.01	данные отсутствуют	25:20:000000:4392(4)	данные отсутствуют
619	3.1.604	3.1.605	85°55.9'	7.47	данные отсутствуют	25:20:000000:4392(4)	данные отсутствуют
620	3.1.605	3.1.606	78°47.2'	8.07	данные отсутствуют	25:20:000000:4392(4)	данные отсутствуют
621	3.1.606	3.1.607	71°47.8'	7.84	данные отсутствуют	25:20:000000:4392(4)	данные отсутствуют
622	3.1.607	3.1.608	64°34.3'	7.89	данные отсутствуют	25:20:000000:4392(4)	данные отсутствуют
623	3.1.608	3.1.609	55°24.8'	8.33	данные отсутствуют	25:20:000000:4392(4)	данные отсутствуют
624	3.1.609	3.1.610	47°47.8'	8.26	данные отсутствуют	25:20:000000:4392(4)	данные отсутствуют
625	3.1.610	3.1.611	39°22.1'	7.57	данные отсутствуют	25:20:000000:4392(4)	данные отсутствуют
626	3.1.611	3.1.612	33°48.2'	6.99	данные отсутствуют	25:20:000000:4392(4)	данные отсутствуют
627	3.1.612	3.1.613	28°35.8'	6.69	данные отсутствуют	25:20:000000:4392(4)	данные отсутствуют



ДОКУМЕНТ ПОДПИСАН
ЭЛЕКТРОННОЙ ПОДПИСЬЮ

Сертификат: 00BV056B7401CB38D2B3576ACDC8425108

Владелец: ФЕДЕРАЛЬНАЯ СЛУЖБА ГОСУДАРСТВЕННОЙ

РЕГИСТРАЦИИ, КАДАСТРА И КАРТОГРАФИИ

Действителен: с 27.06.2023 по 19.09.2024

полное наименование должности

инициалы, фамилия

Земельный участок

вид объекта недвижимости

Лист № 23 раздела 3.1

Всего листов раздела 3.1: 98

Всего разделов: 8

Всего листов выписки: 300

09.11.2023г. № КУВИ-001/2023-253505892

Кадастровый номер:

25:20:030701:1(Единое землепользование)

1	2	3	4	5	6	7	8
628	3.1.613	3.1.614	25°39.8'	6.53	данные отсутствуют	25:20:000000:4392(4)	данные отсутствуют
629	3.1.614	3.1.615	21°56.1'	5.6	данные отсутствуют	25:20:000000:4392(4)	данные отсутствуют
630	3.1.615	3.1.616	24°45.9'	4.13	данные отсутствуют	25:20:000000:4392(4)	данные отсутствуют
631	3.1.616	3.1.617	28°52.7'	2.22	данные отсутствуют	25:20:000000:4392(4)	данные отсутствуют
632	3.1.617	3.1.618	40°51.3'	0.49	данные отсутствуют	25:20:000000:4392(4)	данные отсутствуют
633	3.1.618	3.1.619	54°46.9'	0.42	данные отсутствуют	25:20:000000:4392(4)	данные отсутствуют
634	3.1.619	3.1.620	68°33.1'	2.11	данные отсутствуют	25:20:000000:4392(4)	данные отсутствуют
635	3.1.620	3.1.621	74°55.5'	3.35	данные отсутствуют	25:20:000000:4392(4)	данные отсутствуют
636	3.1.621	3.1.622	79°37.0'	4.61	данные отсутствуют	25:20:000000:4392(4)	данные отсутствуют
637	3.1.622	3.1.623	79°54.5'	5.54	данные отсутствуют	25:20:000000:4392(4)	данные отсутствуют
638	3.1.623	3.1.624	79°51.2'	6.19	данные отсутствуют	25:20:000000:4392(4)	данные отсутствуют
639	3.1.624	3.1.625	76°20.3'	5.93	данные отсутствуют	25:20:000000:4392(4)	данные отсутствуют
640	3.1.625	3.1.626	76°57.6'	4.74	данные отсутствуют	25:20:000000:4392(4)	данные отсутствуют
641	3.1.626	3.1.627	78°54.4'	1.04	данные отсутствуют	25:20:000000:4392(4)	данные отсутствуют
642	3.1.627	3.1.628	189°27.7'	5.78	данные отсутствуют	25:20:000000:4392(4)	данные отсутствуют
643	3.1.628	3.1.629	183°33.4'	7.09	данные отсутствуют	25:20:000000:4392(4)	данные отсутствуют
644	3.1.629	3.1.630	178°4.6'	8.04	данные отсутствуют	25:20:000000:4392(4)	данные отсутствуют
645	3.1.630	3.1.631	168°27.5'	9.7	данные отсутствуют	25:20:000000:4392(4)	данные отсутствуют
646	3.1.631	3.1.632	153°35.4'	11.56	данные отсутствуют	25:20:000000:4392(4)	данные отсутствуют
647	3.1.632	3.1.633	131°47.2'	13.37	данные отсутствуют	25:20:000000:4392(4)	данные отсутствуют
648	3.1.633	3.1.634	107°10.9'	14.46	данные отсутствуют	25:20:000000:4392(4)	данные отсутствуют
649	3.1.634	3.1.635	79°31.5'	3.91	данные отсутствуют	25:20:000000:4392(4)	данные отсутствуют
650	3.1.635	3.1.636	228°39.1'	0.33	данные отсутствуют	25:20:000000:4392(4)	данные отсутствуют
651	3.1.636	3.1.637	190°2.0'	17.51	данные отсутствуют	25:20:000000:4392(4)	данные отсутствуют
652	3.1.637	3.1.638	161°1.0'	14.54	данные отсутствуют	25:20:000000:4392(4)	данные отсутствуют
653	3.1.638	3.1.639	137°14.8'	9.38	данные отсутствуют	25:20:000000:4392(4)	данные отсутствуют
654	3.1.639	3.1.640	215°44.4'	8.22	данные отсутствуют	25:20:000000:4392(4)	данные отсутствуют
655	3.1.640	3.1.641	200°33.7'	10.73	данные отсутствуют	25:20:000000:4392(4)	данные отсутствуют
656	3.1.641	3.1.642	185°50.2'	9.44	данные отсутствуют	25:20:000000:4392(4)	данные отсутствуют



ДОКУМЕНТ ПОДПИСАН
ЭЛЕКТРОННОЙ ПОДПИСЬЮ

Сертификат: 00BV056B7401CB38D2B3576ACDC8425108

Владелец: ФЕДЕРАЛЬНАЯ СЛУЖБА ГОСУДАРСТВЕННОЙ

РЕГИСТРАЦИИ, КАДАСТРА И КАРТОГРАФИИ

Действителен: с 27.06.2023 по 19.09.2024

полное наименование должности

инициалы, фамилия

Земельный участок

вид объекта недвижимости

Лист № 24 раздела 3.1

Всего листов раздела 3.1: 98

Всего разделов: 8

Всего листов выписки: 300

09.11.2023г. № КУВИ-001/2023-253505892

Кадастровый номер:

25:20:030701:1(Единое землепользование)

1	2	3	4	5	6	7	8
657	3.1.642	3.1.643	176°3.0'	8.13	данные отсутствуют	25:20:000000:4392(4)	данные отсутствуют
658	3.1.643	3.1.644	170°44.4'	7.46	данные отсутствуют	25:20:000000:4392(4)	данные отсутствуют
659	3.1.644	3.1.645	165°12.0'	9.83	данные отсутствуют	25:20:000000:4392(4)	данные отсутствуют
660	3.1.645	3.1.646	145°25.6'	19.97	данные отсутствуют	25:20:000000:4392(4)	данные отсутствуют
661	3.1.646	3.1.647	85°55.4'	4.22	данные отсутствуют	25:20:000000:4392(4)	данные отсутствуют
662	3.1.647	3.1.648	189°27.7'	1.82	данные отсутствуют	25:20:000000:4392(4)	данные отсутствуют
663	3.1.648	3.1.649	166°21.7'	12.26	данные отсутствуют	25:20:000000:4392(4)	данные отсутствуют
664	3.1.649	3.1.650	150°31.1'	10.55	данные отсутствуют	25:20:000000:4392(4)	данные отсутствуют
665	3.1.650	3.1.651	134°51.4'	11.31	данные отсутствуют	25:20:000000:4392(4)	данные отсутствуют
666	3.1.651	3.1.652	117°12.2'	11.22	данные отсутствуют	25:20:000000:4392(4)	данные отсутствуют
667	3.1.652	3.1.653	99°58.5'	11.03	данные отсутствуют	25:20:000000:4392(4)	данные отсутствуют
668	3.1.653	3.1.654	84°41.1'	4.32	данные отсутствуют	25:20:000000:4392(4)	данные отсутствуют
669	3.1.654	3.1.655	173°25.1'	1.05	данные отсутствуют	25:20:000000:4392(4)	данные отсутствуют
670	3.1.655	3.1.656	162°4.6'	10.27	данные отсутствуют	25:20:000000:4392(4)	данные отсутствуют
671	3.1.656	3.1.657	146°0.2'	12.41	данные отсутствуют	25:20:000000:4392(4)	данные отсутствуют
672	3.1.657	3.1.658	122°47.6'	14.18	данные отсутствуют	25:20:000000:4392(4)	данные отсутствуют
673	3.1.658	3.1.659	94°38.3'	13.72	данные отсутствуют	25:20:000000:4392(4)	данные отсутствуют
674	3.1.659	3.1.660	74°45.4'	4.37	данные отсутствуют	25:20:000000:4392(4)	данные отсутствуют
675	3.1.660	3.1.661	161°7.8'	5.41	данные отсутствуют	25:20:000000:4392(4)	данные отсутствуют
676	3.1.661	3.1.662	144°51.8'	11.43	данные отсутствуют	25:20:000000:4392(4)	данные отсутствуют
677	3.1.662	3.1.663	126°21.1'	10.81	данные отсутствуют	25:20:000000:4392(4)	данные отсутствуют
678	3.1.663	3.1.664	113°20.0'	9.44	данные отсутствуют	25:20:000000:4392(4)	данные отсутствуют
679	3.1.664	3.1.665	103°8.0'	8.63	данные отсутствуют	25:20:000000:4392(4)	данные отсутствуют
680	3.1.665	3.1.666	94°39.2'	8.26	данные отсутствуют	25:20:000000:4392(4)	данные отсутствуют
681	3.1.666	3.1.667	85°47.9'	8.05	данные отсутствуют	25:20:000000:4392(4)	данные отсутствуют
682	3.1.667	3.1.668	77°51.4'	8.22	данные отсутствуют	25:20:000000:4392(4)	данные отсутствуют
683	3.1.668	3.1.669	67°53.8'	8.45	данные отсутствуют	25:20:000000:4392(4)	данные отсутствуют
684	3.1.669	3.1.670	59°27.4'	1.87	данные отсутствуют	25:20:000000:4392(4)	данные отсутствуют
685	3.1.670	3.1.671	147°29.3'	2.16	данные отсутствуют	25:20:000000:4392(4)	данные отсутствуют



ДОКУМЕНТ ПОДПИСАН
ЭЛЕКТРОННОЙ ПОДПИСЬЮ

Сертификат: 00BV056B7401CB38D2B3576ACDC8425108

Владелец: ФЕДЕРАЛЬНАЯ СЛУЖБА ГОСУДАРСТВЕННОЙ

РЕГИСТРАЦИИ, КАДАСТРА И КАРТОГРАФИИ

Действителен: с 27.06.2023 по 19.09.2024

полное наименование должности

инициалы, фамилия

Земельный участок

вид объекта недвижимости

Лист № 25 раздела 3.1

Всего листов раздела 3.1: 98

Всего разделов: 8

Всего листов выписки: 300

09.11.2023г. № КУВИ-001/2023-253505892

Кадастровый номер:

25:20:030701:1(Единое землепользование)

1	2	3	4	5	6	7	8
686	3.1.671	3.1.672	141°11.7`	8.65	данные отсутствуют	25:20:000000:4392(4)	данные отсутствуют
687	3.1.672	3.1.673	127°47.9`	11.85	данные отсутствуют	25:20:000000:4392(4)	данные отсутствуют
688	3.1.673	3.1.674	103°6.4`	12.57	данные отсутствуют	25:20:000000:4392(4)	данные отсутствуют
689	3.1.674	3.1.675	86°59.6`	8.96	данные отсутствуют	25:20:000000:4392(4)	данные отсутствуют
690	3.1.675	3.1.676	82°22.6`	5.43	данные отсутствуют	25:20:000000:4392(4)	данные отсутствуют
691	3.1.676	3.1.677	84°34.9`	2.54	данные отсутствуют	25:20:000000:4392(4)	данные отсутствуют
692	3.1.677	3.1.678	147°30.8`	9.1	данные отсутствуют	25:20:000000:4392(4)	данные отсутствуют
693	3.1.678	3.1.679	126°57.2`	12.48	данные отсутствуют	25:20:000000:4392(4)	данные отсутствуют
694	3.1.679	3.1.680	105°33.5`	11.41	данные отсутствуют	25:20:000000:4392(4)	данные отсутствуют
695	3.1.680	3.1.681	92°17.3`	8.77	данные отсутствуют	25:20:000000:4392(4)	данные отсутствуют
696	3.1.681	3.1.682	85°46.7`	7.2	данные отсутствуют	25:20:000000:4392(4)	данные отсутствуют
697	3.1.682	3.1.683	80°26.9`	6.39	данные отсутствуют	25:20:000000:4392(4)	данные отсутствуют
698	3.1.683	3.1.684	79°14.5`	5.3	данные отсутствуют	25:20:000000:4392(4)	данные отсутствуют
699	3.1.684	3.1.685	80°14.3`	4.72	данные отсутствуют	25:20:000000:4392(4)	данные отсутствуют
700	3.1.685	3.1.686	81°51.2`	4.94	данные отсутствуют	25:20:000000:4392(4)	данные отсутствуют
701	3.1.686	3.1.687	83°45.5`	4.51	данные отсутствуют	25:20:000000:4392(4)	данные отсутствуют
702	3.1.687	3.1.688	182°7.3`	0.27	данные отсутствуют	25:20:000000:4392(4)	данные отсутствуют
703	3.1.688	3.1.689	183°28.8`	2.97	данные отсутствуют	25:20:000000:4392(4)	данные отсутствуют
704	3.1.689	3.1.690	168°51.6`	11.9	данные отсутствуют	25:20:000000:4392(4)	данные отсутствуют
705	3.1.690	3.1.691	144°31.3`	14.58	данные отсутствуют	25:20:000000:4392(4)	данные отсутствуют
706	3.1.691	3.1.692	115°40.8`	13.32	данные отсутствуют	25:20:000000:4392(4)	данные отсутствуют
707	3.1.692	3.1.693	99°38.4`	9.55	данные отсутствуют	25:20:000000:4392(4)	данные отсутствуют
708	3.1.693	3.1.694	92°31.5`	7.04	данные отсутствуют	25:20:000000:4392(4)	данные отсутствуют
709	3.1.694	3.1.695	88°2.6`	6.44	данные отсутствуют	25:20:000000:4392(4)	данные отсутствуют
710	3.1.695	3.1.696	84°56.4`	6.58	данные отсутствуют	25:20:000000:4392(4)	данные отсутствуют
711	3.1.696	3.1.697	80°32.3`	0.49	данные отсутствуют	25:20:000000:4392(4)	данные отсутствуют
712	3.1.697	3.1.698	190°1.7`	16.65	данные отсутствуют	25:20:000000:4392(4)	данные отсутствуют
713	3.1.698	3.1.699	145°24.1`	69.05	данные отсутствуют	25:20:000000:4392(4)	данные отсутствуют
714	3.1.699	3.1.700	145°25.4`	11.84	данные отсутствуют	25:20:000000:4392(4)	данные отсутствуют



ДОКУМЕНТ ПОДПИСАН
ЭЛЕКТРОННОЙ ПОДПИСЬЮ

Сертификат: 00BV056B7401CB38D2B3576ACDC8425108

Владелец: ФЕДЕРАЛЬНАЯ СЛУЖБА ГОСУДАРСТВЕННОЙ

РЕГИСТРАЦИИ, КАДАСТРА И КАРТОГРАФИИ

Действителен: с 27.06.2023 по 19.09.2024

полное наименование должности

инициалы, фамилия

Земельный участок

вид объекта недвижимости

Лист № 26 раздела 3.1

Всего листов раздела 3.1: 98

Всего разделов: 8

Всего листов выписки: 300

09.11.2023г. № КУВИ-001/2023-253505892

Кадастровый номер:

25:20:030701:1(Единое землепользование)

1	2	3	4	5	6	7	8
715	3.1.700	3.1.701	150°19.2'	68.73	данные отсутствуют	25:20:000000:4392(4)	данные отсутствуют
716	3.1.701	3.1.702	79°48.8'	26.8	данные отсутствуют	25:20:000000:4392(4)	данные отсутствуют
717	3.1.702	3.1.703	88°33.5'	27.83	данные отсутствуют	25:20:030701:18	данные отсутствуют
718	3.1.703	3.1.704	88°35.5'	10.17	данные отсутствуют	25:20:030701:18	данные отсутствуют
719	3.1.704	3.1.705	88°32.6'	4.72	данные отсутствуют	25:20:030701:18	данные отсутствуют
720	3.1.705	3.1.706	95°53.8'	5.55	данные отсутствуют	25:20:030701:18	данные отсутствуют
721	3.1.706	3.1.707	95°55.6'	18.69	данные отсутствуют	25:20:030701:18	данные отсутствуют
722	3.1.707	3.1.708	95°58.8'	10.18	данные отсутствуют	25:20:030701:18	данные отсутствуют
723	3.1.708	3.1.709	95°56.0'	47.01	данные отсутствуют	25:20:030701:18	данные отсутствуют
724	3.1.709	3.1.710	108°49.0'	43.12	данные отсутствуют	25:20:030701:18	данные отсутствуют
725	3.1.710	3.1.711	105°9.7'	62.09	данные отсутствуют	25:20:030701:18	данные отсутствуют
726	3.1.711	3.1.712	5°20.8'	45.08	данные отсутствуют	25:20:030701:18	данные отсутствуют
727	3.1.712	3.1.713	110°29.0'	17.35	данные отсутствуют	25:20:000000:4392(4)	данные отсутствуют
728	3.1.713	3.1.714	119°13.9'	16.73	данные отсутствуют	25:20:000000:4392(4)	данные отсутствуют
729	3.1.714	3.1.715	107°34.6'	20.27	данные отсутствуют	25:20:000000:4392(4)	данные отсутствуют
730	3.1.715	3.1.716	84°13.7'	17.9	данные отсутствуют	25:20:000000:4392(4)	данные отсутствуют
731	3.1.716	3.1.717	55°24.1'	9.09	данные отсутствуют	25:20:000000:4392(4)	данные отсутствуют
732	3.1.717	3.1.718	71°33.9'	0.32	данные отсутствуют	25:20:000000:4392(4)	данные отсутствуют
733	3.1.718	3.1.719	80°44.4'	0.93	данные отсутствуют	25:20:000000:4392(4)	данные отсутствуют
734	3.1.719	3.1.720	94°30.1'	15.42	данные отсутствуют	25:20:000000:4392(4)	данные отсутствуют
735	3.1.720	3.1.721	91°26.9'	17.41	данные отсутствуют	25:20:000000:4392(4)	данные отсутствуют
736	3.1.721	3.1.722	100°11.9'	13.95	данные отсутствуют	25:20:000000:4392(4)	данные отсутствуют
737	3.1.722	3.1.723	99°58.2'	20.22	данные отсутствуют	25:20:000000:4392(4)	данные отсутствуют
738	3.1.723	3.1.724	102°42.3'	15.87	данные отсутствуют	25:20:000000:4392(4)	данные отсутствуют
739	3.1.724	3.1.725	92°8.6'	10.96	данные отсутствуют	25:20:000000:4392(4)	данные отсутствуют
740	3.1.725	3.1.726	73°24.0'	13.83	данные отсутствуют	25:20:000000:4392(4)	данные отсутствуют
741	3.1.726	3.1.727	75°43.1'	9.08	данные отсутствуют	25:20:000000:4392(4)	данные отсутствуют
742	3.1.727	3.1.728	76°29.4'	7.92	данные отсутствуют	25:20:000000:4392(4)	данные отсутствуют
743	3.1.728	3.1.729	88°11.8'	2.54	данные отсутствуют	25:20:000000:4392(4)	данные отсутствуют



ДОКУМЕНТ ПОДПИСАН
ЭЛЕКТРОННОЙ ПОДПИСЬЮ

Сертификат: 00BV056B7401CB38D2B3576ACDC8425108

Владелец: ФЕДЕРАЛЬНАЯ СЛУЖБА ГОСУДАРСТВЕННОЙ

РЕГИСТРАЦИИ, КАДАСТРА И КАРТОГРАФИИ

Действителен: с 27.06.2023 по 19.09.2024

полное наименование должности

инициалы, фамилия

Земельный участок

вид объекта недвижимости

Лист № 27 раздела 3.1

Всего листов раздела 3.1: 98

Всего разделов: 8

Всего листов выписки: 300

09.11.2023г. № КУВИ-001/2023-253505892

Кадастровый номер:

25:20:030701:1(Единое землепользование)

1	2	3	4	5	6	7	8
744	3.1.729	3.1.730	155°26.0'	5.39	данные отсутствуют	25:20:000000:4392(4)	данные отсутствуют
745	3.1.730	3.1.731	122°45.1'	14.73	данные отсутствуют	25:20:000000:4392(4)	данные отсутствуют
746	3.1.731	3.1.732	101°53.3'	0.39	данные отсутствуют	25:20:000000:4392(4)	данные отсутствуют
747	3.1.732	3.1.733	137°21.2'	1.03	данные отсутствуют	25:20:000000:4392(4)	данные отсутствуют
748	3.1.733	3.1.734	112°12.0'	16.81	данные отсутствуют	25:20:000000:4392(4)	данные отсутствуют
749	3.1.734	3.1.735	104°36.7'	14.75	данные отсутствуют	25:20:000000:4392(4)	данные отсутствуют
750	3.1.735	3.1.736	110°37.6'	14.31	данные отсутствуют	25:20:000000:4392(4)	данные отсутствуют
751	3.1.736	3.1.737	104°29.9'	12.02	данные отсутствуют	25:20:000000:4392(4)	данные отсутствуют
752	3.1.737	3.1.738	96°14.3'	2.48	данные отсутствуют	25:20:000000:4392(4)	данные отсутствуют
753	3.1.738	3.1.739	123°15.6'	7.02	данные отсутствуют	25:20:000000:4392(4)	данные отсутствуют
754	3.1.739	3.1.740	125°31.0'	9.23	данные отсутствуют	25:20:000000:4392(4)	данные отсутствуют
755	3.1.740	3.1.741	114°48.2'	10.92	данные отсутствуют	25:20:000000:4392(4)	данные отсутствуют
756	3.1.741	3.1.742	113°59.6'	11.56	данные отсутствуют	25:20:000000:4392(4)	данные отсутствуют
757	3.1.742	3.1.743	87°22.4'	18.55	данные отсутствуют	25:20:000000:4392(4)	данные отсутствуют
758	3.1.743	3.1.744	62°37.3'	6.31	данные отсутствуют	25:20:000000:4392(4)	данные отсутствуют
759	3.1.744	3.1.745	72°15.3'	2.36	данные отсутствуют	25:20:000000:4392(4)	данные отсутствуют
760	3.1.745	3.1.746	90°39.1'	7.03	данные отсутствуют	25:20:000000:4392(4)	данные отсутствуют
761	3.1.746	3.1.747	100°2.2'	2.3	данные отсутствуют	25:20:000000:4392(4)	данные отсутствуют
762	3.1.747	3.1.748	129°37.0'	2.71	данные отсутствуют	25:20:000000:4392(4)	данные отсутствуют
763	3.1.748	3.1.749	114°18.5'	13.29	данные отсутствуют	25:20:000000:4392(4)	данные отсутствуют
764	3.1.749	3.1.750	71°36.0'	20.56	данные отсутствуют	25:20:000000:4392(4)	данные отсутствуют
765	3.1.750	3.1.751	83°11.8'	17.05	данные отсутствуют	25:20:000000:4392(4)	данные отсутствуют
766	3.1.751	3.1.752	80°51.4'	17.68	данные отсутствуют	25:20:000000:4392(4)	данные отсутствуют
767	3.1.752	3.1.753	64°30.3'	13.17	данные отсутствуют	25:20:000000:4392(4)	данные отсутствуют
768	3.1.753	3.1.754	62°32.5'	19.24	данные отсутствуют	25:20:000000:4392(4)	данные отсутствуют
769	3.1.754	3.1.755	344°24.2'	26.63	данные отсутствуют	25:20:000000:4392(4)	данные отсутствуют
770	3.1.755	3.1.756	303°18.1'	2.86	данные отсутствуют	25:20:000000:4392(4)	данные отсутствуют
771	3.1.756	3.1.757	351°13.0'	3.47	данные отсутствуют	25:20:000000:4392(4)	данные отсутствуют
772	3.1.757	3.1.758	357°11.8'	3.88	данные отсутствуют	25:20:000000:4392(4)	данные отсутствуют



ДОКУМЕНТ ПОДПИСАН
ЭЛЕКТРОННОЙ ПОДПИСЬЮ

Сертификат: 00BV056B7401CB38D2B3576ACDC8425108

Владелец: ФЕДЕРАЛЬНАЯ СЛУЖБА ГОСУДАРСТВЕННОЙ

РЕГИСТРАЦИИ, КАДАСТРА И КАРТОГРАФИИ

Действителен: с 27.06.2023 по 19.09.2024

полное наименование должности

инициалы, фамилия

Земельный участок

вид объекта недвижимости

Лист № 28 раздела 3.1

Всего листов раздела 3.1: 98

Всего разделов: 8

Всего листов выписки: 300

09.11.2023г. № КУВИ-001/2023-253505892

Кадастровый номер:

25:20:030701:1(Единое землепользование)

1	2	3	4	5	6	7	8
773	3.1.758	3.1.759	72°22.7'	6.24	данные отсутствуют	25:20:000000:4392(4)	данные отсутствуют
774	3.1.759	3.1.760	76°33.5'	16.13	данные отсутствуют	25:20:000000:4392(4)	данные отсутствуют
775	3.1.760	3.1.761	62°2.2'	8.98	данные отсутствуют	25:20:000000:4392(4)	данные отсутствуют
776	3.1.761	3.1.762	60°33.8'	9.2	данные отсутствуют	25:20:000000:4392(4)	данные отсутствуют
777	3.1.762	3.1.763	64°27.4'	20.8	данные отсутствуют	25:20:000000:4392(4)	данные отсутствуют
778	3.1.763	3.1.764	67°45.9'	19.37	данные отсутствуют	25:20:000000:4392(4)	данные отсутствуют
779	3.1.764	3.1.765	70°1.0'	0.12	данные отсутствуют	25:20:000000:4392(4)	данные отсутствуют
780	3.1.765	3.1.766	156°33.8'	2.21	данные отсутствуют	25:20:000000:4392(4)	данные отсутствуют
781	3.1.766	3.1.767	98°51.3'	22.35	данные отсутствуют	25:20:000000:4392(4)	данные отсутствуют
782	3.1.767	3.1.768	60°7.6'	37.58	данные отсутствуют	25:20:000000:4392(4)	данные отсутствуют
783	3.1.768	3.1.769	58°0.9'	23.67	данные отсутствуют	25:20:000000:4392(4)	данные отсутствуют
784	3.1.769	3.1.770	53°42.2'	8.6	данные отсутствуют	25:20:000000:4392(4)	данные отсутствуют
785	3.1.770	3.1.771	52°3.2'	17.56	данные отсутствуют	25:20:000000:4392(4)	данные отсутствуют
786	3.1.771	3.1.772	41°53.3'	5.99	данные отсутствуют	25:20:000000:4392(4)	данные отсутствуют
787	3.1.772	3.1.773	74°44.7'	0.23	данные отсутствуют	25:20:000000:4392(4)	данные отсутствуют
788	3.1.773	3.1.774	75°22.5'	6.14	данные отсутствуют	25:20:000000:4392(4)	данные отсутствуют
789	3.1.774	3.1.775	51°0.3'	10.68	данные отсутствуют	25:20:000000:4392(4)	данные отсутствуют
790	3.1.775	3.1.776	42°32.8'	13.04	данные отсутствуют	25:20:000000:4392(4)	данные отсутствуют
791	3.1.776	3.1.777	35°28.5'	15.94	данные отсутствуют	25:20:000000:4392(4)	данные отсутствуют
792	3.1.777	3.1.778	14°0.1'	4.01	данные отсутствуют	25:20:000000:4392(4)	данные отсутствуют
793	3.1.778	3.1.779	48°21.1'	3.02	данные отсутствуют	25:20:000000:4392(4)	данные отсутствуют
794	3.1.779	3.1.780	50°28.6'	3.63	данные отсутствуют	25:20:000000:4392(4)	данные отсутствуют
795	3.1.780	3.1.781	67°29.7'	4.99	данные отсутствуют	25:20:000000:4392(4)	данные отсутствуют
796	3.1.781	3.1.782	57°59.0'	15.11	данные отсутствуют	25:20:000000:4392(4)	данные отсутствуют
797	3.1.782	3.1.783	46°11.2'	4.78	данные отсутствуют	25:20:000000:4392(4)	данные отсутствуют
798	3.1.783	3.1.784	58°37.2'	12.04	данные отсутствуют	25:20:000000:4392(4)	данные отсутствуют
799	3.1.784	3.1.785	63°31.6'	14.11	данные отсутствуют	25:20:000000:4392(4)	данные отсутствуют
800	3.1.785	3.1.786	59°42.5'	9.5	данные отсутствуют	25:20:000000:4392(4)	данные отсутствуют
801	3.1.786	3.1.787	64°55.7'	10.97	данные отсутствуют	25:20:000000:4392(4)	данные отсутствуют



ДОКУМЕНТ ПОДПИСАН
ЭЛЕКТРОННОЙ ПОДПИСЬЮ

Сертификат: 00BV056B7401CB38D2B3576ACDC8425108

Владелец: ФЕДЕРАЛЬНАЯ СЛУЖБА ГОСУДАРСТВЕННОЙ

РЕГИСТРАЦИИ, КАДАСТРА И КАРТОГРАФИИ

Действителен: с 27.06.2023 по 19.09.2024

полное наименование должности

инициалы, фамилия

Земельный участок

вид объекта недвижимости

Лист № 29 раздела 3.1

Всего листов раздела 3.1: 98

Всего разделов: 8

Всего листов выписки: 300

09.11.2023г. № КУВИ-001/2023-253505892

Кадастровый номер:

25:20:030701:1(Единое землепользование)

1	2	3	4	5	6	7	8
802	3.1.787	3.1.788	73°19.6'	4.22	данные отсутствуют	25:20:000000:4392(4)	данные отсутствуют
803	3.1.788	3.1.789	92°49.0'	4.28	данные отсутствуют	25:20:000000:4392(4)	данные отсутствуют
804	3.1.789	3.1.790	72°28.0'	10.46	данные отсутствуют	25:20:000000:4392(4)	данные отсутствуют
805	3.1.790	3.1.791	49°55.0'	6.6	данные отсутствуют	25:20:000000:4392(4)	данные отсутствуют
806	3.1.791	3.1.792	90°45.7'	7.52	данные отсутствуют	25:20:000000:4392(4)	данные отсутствуют
807	3.1.792	3.1.793	77°47.7'	15.56	данные отсутствуют	25:20:000000:4392(4)	данные отсутствуют
808	3.1.793	3.1.794	42°49.8'	11.58	данные отсутствуют	25:20:000000:4392(4)	данные отсутствуют
809	3.1.794	3.1.795	60°8.9'	6.01	данные отсутствуют	25:20:000000:4392(4)	данные отсутствуют
810	3.1.795	3.1.796	66°52.4'	6.19	данные отсутствуют	25:20:000000:4392(4)	данные отсутствуют
811	3.1.796	3.1.797	47°43.6'	11.15	данные отсутствуют	25:20:000000:4392(4)	данные отсутствуют
812	3.1.797	3.1.798	38°46.4'	11.86	данные отсутствуют	25:20:000000:4392(4)	данные отсутствуют
813	3.1.798	3.1.799	32°36.4'	3.23	данные отсутствуют	25:20:000000:4392(4)	данные отсутствуют
814	3.1.799	3.1.800	73°35.8'	4.46	данные отсутствуют	25:20:000000:4392(4)	данные отсутствуют
815	3.1.800	3.1.801	59°15.7'	17.88	данные отсутствуют	25:20:000000:4392(4)	данные отсутствуют
816	3.1.801	3.1.802	10°32.3'	1.31	данные отсутствуют	25:20:000000:4392(4)	данные отсутствуют
817	3.1.802	3.1.803	71°42.4'	6.4	данные отсутствуют	25:20:000000:4392(4)	данные отсутствуют
818	3.1.803	3.1.804	61°8.3'	9.26	данные отсутствуют	25:20:000000:4392(4)	данные отсутствуют
819	3.1.804	3.1.805	45°20.6'	12.98	данные отсутствуют	25:20:000000:4392(4)	данные отсутствуют
820	3.1.805	3.1.806	30°26.7'	7.2	данные отсутствуют	25:20:000000:4392(4)	данные отсутствуют
821	3.1.806	3.1.807	62°2.0'	5.12	данные отсутствуют	25:20:000000:4392(4)	данные отсутствуют
822	3.1.807	3.1.808	53°59.0'	8.2	данные отсутствуют	25:20:000000:4392(4)	данные отсутствуют
823	3.1.808	3.1.809	55°26.9'	15.13	данные отсутствуют	25:20:000000:4392(4)	данные отсутствуют
824	3.1.809	3.1.810	55°29.2'	20.28	данные отсутствуют	25:20:000000:4392(4)	данные отсутствуют
825	3.1.810	3.1.811	58°20.1'	17.51	данные отсутствуют	25:20:000000:4392(4)	данные отсутствуют
826	3.1.811	3.1.812	63°43.4'	17.73	данные отсутствуют	25:20:000000:4392(4)	данные отсутствуют
827	3.1.812	3.1.813	67°46.9'	9.44	данные отсутствуют	25:20:000000:4392(4)	данные отсутствуют
828	3.1.813	3.1.814	70°2.5'	18.08	данные отсутствуют	25:20:000000:4392(4)	данные отсутствуют
829	3.1.814	3.1.815	65°12.1'	25.25	данные отсутствуют	25:20:000000:4392(4)	данные отсутствуют
830	3.1.815	3.1.816	64°48.4'	25.77	данные отсутствуют	25:20:000000:4392(4)	данные отсутствуют



ДОКУМЕНТ ПОДПИСАН
ЭЛЕКТРОННОЙ ПОДПИСЬЮ

Сертификат: 00BV056B7401CB38D2B3576ACDC8425108

Владелец: ФЕДЕРАЛЬНАЯ СЛУЖБА ГОСУДАРСТВЕННОЙ

РЕГИСТРАЦИИ, КАДАСТРА И КАРТОГРАФИИ

Действителен: с 27.06.2023 по 19.09.2024

полное наименование должности

инициалы, фамилия

Земельный участок

вид объекта недвижимости

Лист № 30 раздела 3.1

Всего листов раздела 3.1: 98

Всего разделов: 8

Всего листов выписки: 300

09.11.2023г. № КУВИ-001/2023-253505892

Кадастровый номер:

25:20:030701:1(Единое землепользование)

1	2	3	4	5	6	7	8
831	3.1.816	3.1.817	57°4.6`	24.43	данные отсутствуют	25:20:000000:4392(4)	данные отсутствуют
832	3.1.817	3.1.818	56°6.2`	26.88	данные отсутствуют	25:20:000000:4392(4)	данные отсутствуют
833	3.1.818	3.1.819	45°16.1`	16.61	данные отсутствуют	25:20:000000:4392(4)	данные отсутствуют
834	3.1.819	3.1.820	50°53.5`	4	данные отсутствуют	25:20:000000:4392(4)	данные отсутствуют
835	3.1.820	3.1.821	51°59.8`	19.21	данные отсутствуют	25:20:000000:4392(4)	данные отсутствуют
836	3.1.821	3.1.822	48°10.4`	17.24	данные отсутствуют	25:20:000000:4392(4)	данные отсутствуют
837	3.1.822	3.1.823	65°26.9`	17.57	данные отсутствуют	25:20:000000:4392(4)	данные отсутствуют
838	3.1.823	3.1.824	66°17.4`	10.59	данные отсутствуют	25:20:000000:4392(4)	данные отсутствуют
839	3.1.824	3.1.825	55°12.4`	16.84	данные отсутствуют	25:20:000000:4392(4)	данные отсутствуют
840	3.1.825	3.1.826	37°45.2`	12.45	данные отсутствуют	25:20:000000:4392(4)	данные отсутствуют
841	3.1.826	3.1.827	68°2.0`	1.28	данные отсутствуют	25:20:000000:4392(4)	данные отсутствуют
842	3.1.827	3.1.828	84°37.3`	5.65	данные отсутствуют	25:20:000000:4392(4)	данные отсутствуют
843	3.1.828	3.1.829	95°52.6`	17.19	данные отсутствуют	25:20:000000:4392(4)	данные отсутствуют
844	3.1.829	3.1.830	79°37.6`	13.44	данные отсутствуют	25:20:000000:4392(4)	данные отсутствуют
845	3.1.830	3.1.831	71°8.2`	14.38	данные отсутствуют	25:20:000000:4392(4)	данные отсутствуют
846	3.1.831	3.1.832	52°41.2`	17.07	данные отсутствуют	25:20:000000:4392(4)	данные отсутствуют
847	3.1.832	3.1.833	37°26.2`	12.14	данные отсутствуют	25:20:000000:4392(4)	данные отсутствуют
848	3.1.833	3.1.834	42°20.2`	22.97	данные отсутствуют	25:20:000000:4392(4)	данные отсутствуют
849	3.1.834	3.1.835	35°23.4`	7.67	данные отсутствуют	25:20:000000:4392(4)	данные отсутствуют
850	3.1.835	3.1.836	49°57.4`	4.01	данные отсутствуют	25:20:000000:4392(4)	данные отсутствуют
851	3.1.836	3.1.837	74°4.1`	5.36	данные отсутствуют	25:20:000000:4392(4)	данные отсутствуют
852	3.1.837	3.1.838	70°42.7`	12.75	данные отсутствуют	25:20:000000:4392(4)	данные отсутствуют
853	3.1.838	3.1.839	66°56.9`	8.68	данные отсутствуют	25:20:000000:4392(4)	данные отсутствуют
854	3.1.839	3.1.840	56°32.0`	12.06	данные отсутствуют	25:20:000000:4392(4)	данные отсутствуют
855	3.1.840	3.1.841	34°32.8`	7.6	данные отсутствуют	25:20:000000:4392(4)	данные отсутствуют
856	3.1.841	3.1.842	48°55.8`	0.93	данные отсутствуют	25:20:000000:4392(4)	данные отсутствуют
857	3.1.842	3.1.843	68°44.2`	4.55	данные отсутствуют	25:20:000000:4392(4)	данные отсутствуют
858	3.1.843	3.1.844	161°20.4`	6.44	данные отсутствуют	25:20:000000:4392(4)	данные отсутствуют
859	3.1.844	3.1.845	148°39.2`	28.22	данные отсутствуют	25:20:000000:4392(4)	данные отсутствуют



ДОКУМЕНТ ПОДПИСАН
ЭЛЕКТРОННОЙ ПОДПИСЬЮ

Сертификат: 00BV056B7401CB38D2B3576ACDC8425108

Владелец: ФЕДЕРАЛЬНАЯ СЛУЖБА ГОСУДАРСТВЕННОЙ

РЕГИСТРАЦИИ, КАДАСТРА И КАРТОГРАФИИ

Действителен: с 27.06.2023 по 19.09.2024

полное наименование должности

инициалы, фамилия

Земельный участок

вид объекта недвижимости

Лист № 31 раздела 3.1

Всего листов раздела 3.1: 98

Всего разделов: 8

Всего листов выписки: 300

09.11.2023г. № КУВИ-001/2023-253505892

Кадастровый номер:

25:20:030701:1(Единое землепользование)

1	2	3	4	5	6	7	8
860	3.1.845	3.1.846	140°46.7'	28.51	данные отсутствуют	25:20:000000:4392(4)	данные отсутствуют
861	3.1.846	3.1.847	127°9.8'	8.61	данные отсутствуют	25:20:000000:4392(4)	данные отсутствуют
862	3.1.847	3.1.848	127°8.3'	7.24	данные отсутствуют	25:20:000000:4392(4)	данные отсутствуют
863	3.1.848	3.1.849	129°18.3'	10.26	данные отсутствуют	25:20:000000:4392(4)	данные отсутствуют
864	3.1.849	3.1.850	119°38.0'	18.63	данные отсутствуют	25:20:000000:4392(4)	данные отсутствуют
865	3.1.850	3.1.851	102°6.8'	13.3	данные отсутствуют	25:20:000000:4392(4)	данные отсутствуют
866	3.1.851	3.1.852	108°54.6'	7.25	данные отсутствуют	25:20:000000:4392(4)	данные отсутствуют
867	3.1.852	3.1.853	115°34.5'	7.25	данные отсутствуют	25:20:000000:4392(4)	данные отсутствуют
868	3.1.853	3.1.854	100°12.6'	17.38	данные отсутствуют	25:20:000000:4392(4)	данные отсутствуют
869	3.1.854	3.1.855	85°59.4'	13.44	данные отсутствуют	25:20:000000:4392(4)	данные отсутствуют
870	3.1.855	3.1.856	46°58.5'	10.87	данные отсутствуют	25:20:000000:4392(4)	данные отсутствуют
871	3.1.856	3.1.857	122°3.7'	1.07	данные отсутствуют	25:20:000000:4392(4)	данные отсутствуют
872	3.1.857	3.1.858	107°30.8'	33.03	данные отсутствуют	25:20:000000:4392(4)	данные отсутствуют
873	3.1.858	3.1.859	103°8.8'	12.66	данные отсутствуют	25:20:000000:4392(4)	данные отсутствуют
874	3.1.859	3.1.860	95°27.4'	18.83	данные отсутствуют	25:20:000000:4392(4)	данные отсутствуют
875	3.1.860	3.1.861	73°7.0'	24.76	данные отсутствуют	25:20:000000:4392(4)	данные отсутствуют
876	3.1.861	3.1.862	64°37.0'	21.04	данные отсутствуют	25:20:000000:4392(4)	данные отсутствуют
877	3.1.862	3.1.863	30°17.2'	17.98	данные отсутствуют	25:20:000000:4392(4)	данные отсутствуют
878	3.1.863	3.1.864	38°16.7'	10.33	данные отсутствуют	25:20:000000:4392(4)	данные отсутствуют
879	3.1.864	3.1.865	56°36.2'	27.67	данные отсутствуют	25:20:000000:4392(4)	данные отсутствуют
880	3.1.865	3.1.866	65°55.3'	13.51	данные отсутствуют	25:20:000000:4392(4)	данные отсутствуют
881	3.1.866	3.1.867	72°30.1'	3.09	данные отсутствуют	25:20:000000:4392(4)	данные отсутствуют
882	3.1.867	3.1.868	127°46.1'	3.31	данные отсутствуют	25:20:000000:4392(4)	данные отсутствуют
883	3.1.868	3.1.869	89°7.7'	25.63	данные отсутствуют	25:20:000000:4392(4)	данные отсутствуют
884	3.1.869	3.1.870	10°55.7'	25	данные отсутствуют	25:20:000000:4392(4)	данные отсутствуют
885	3.1.870	3.1.871	344°54.4'	4.34	данные отсутствуют	25:20:000000:4392(4)	данные отсутствуют
886	3.1.871	3.1.872	11°34.2'	1.3	данные отсутствуют	25:20:000000:4392(4)	данные отсутствуют
887	3.1.872	3.1.873	7°31.6'	14.35	данные отсутствуют	25:20:000000:4392(4)	данные отсутствуют
888	3.1.873	3.1.874	4°23.9'	1.3	данные отсутствуют	25:20:000000:4392(4)	данные отсутствуют



ДОКУМЕНТ ПОДПИСАН
ЭЛЕКТРОННОЙ ПОДПИСЬЮ

Сертификат: 00BV056B7401CB38D2B3576ACDC8425108

Владелец: ФЕДЕРАЛЬНАЯ СЛУЖБА ГОСУДАРСТВЕННОЙ

РЕГИСТРАЦИИ, КАДАСТРА И КАРТОГРАФИИ

Действителен: с 27.06.2023 по 19.09.2024

полное наименование должности

инициалы, фамилия

Земельный участок

вид объекта недвижимости

Лист № 32 раздела 3.1

Всего листов раздела 3.1: 98

Всего разделов: 8

Всего листов выписки: 300

09.11.2023г. № КУВИ-001/2023-253505892

Кадастровый номер:

25:20:030701:1(Единое землепользование)

1	2	3	4	5	6	7	8
889	3.1.874	3.1.875	137°51.7'	1.13	данные отсутствуют	25:20:000000:4392(4)	данные отсутствуют
890	3.1.875	3.1.876	129°31.6'	19.42	данные отсутствуют	25:20:000000:4392(4)	данные отсутствуют
891	3.1.876	3.1.877	116°58.7'	16.75	данные отсутствуют	25:20:000000:4392(4)	данные отсутствуют
892	3.1.877	3.1.878	106°58.1'	21.14	данные отсутствуют	25:20:000000:4392(4)	данные отсутствуют
893	3.1.878	3.1.879	103°45.7'	11.6	данные отсутствуют	25:20:000000:4392(4)	данные отсутствуют
894	3.1.879	3.1.880	93°37.0'	13.48	данные отсутствуют	25:20:000000:4392(4)	данные отсутствуют
895	3.1.880	3.1.881	73°22.9'	25.04	данные отсутствуют	25:20:000000:4392(4)	данные отсутствуют
896	3.1.881	3.1.882	67°19.9'	16.19	данные отсутствуют	25:20:000000:4392(4)	данные отсутствуют
897	3.1.882	3.1.883	59°40.7'	18.98	данные отсутствуют	25:20:000000:4392(4)	данные отсутствуют
898	3.1.883	3.1.884	46°0.7'	31.24	данные отсутствуют	25:20:000000:4392(4)	данные отсутствуют
899	3.1.884	3.1.885	41°33.2'	24.11	данные отсутствуют	25:20:000000:4392(4)	данные отсутствуют
900	3.1.885	3.1.886	39°5.0'	10.77	данные отсутствуют	25:20:000000:4392(4)	данные отсутствуют
901	3.1.886	3.1.887	48°12.3'	0.89	данные отсутствуют	25:20:000000:4392(4)	данные отсутствуют
902	3.1.887	3.1.888	87°58.2'	8.19	данные отсутствуют	25:20:000000:4392(4)	данные отсутствуют
903	3.1.888	3.1.889	77°33.8'	12.68	данные отсутствуют	25:20:000000:4392(4)	данные отсутствуют
904	3.1.889	3.1.890	58°5.5'	26.85	данные отсутствуют	25:20:000000:4392(4)	данные отсутствуют
905	3.1.890	3.1.891	325°28.3'	26.15	данные отсутствуют	25:20:000000:4392(4)	данные отсутствуют
906	3.1.891	3.1.892	51°52.8'	3.48	данные отсутствуют	25:20:000000:4392(4)	данные отсутствуют
907	3.1.892	3.1.893	35°25.0'	14.74	данные отсутствуют	25:20:000000:4392(4)	данные отсутствуют
908	3.1.893	3.1.894	352°26.5'	25.93	данные отсутствуют	25:20:000000:4392(4)	данные отсутствуют
909	3.1.894	3.1.895	4°40.0'	0.49	данные отсутствуют	25:20:000000:4392(4)	данные отсутствуют
910	3.1.895	3.1.896	62°59.8'	3.5	данные отсутствуют	25:20:000000:4392(4)	данные отсутствуют
911	3.1.896	3.1.897	50°57.9'	39.87	данные отсутствуют	25:20:000000:4392(4)	данные отсутствуют
912	3.1.897	3.1.898	39°6.1'	24.29	данные отсутствуют	25:20:000000:4392(4)	данные отсутствуют
913	3.1.898	3.1.899	29°49.0'	21.06	данные отсутствуют	25:20:000000:4392(4)	данные отсутствуют
914	3.1.899	3.1.900	2°34.4'	1.78	данные отсутствуют	25:20:000000:4392(4)	данные отсутствуют
915	3.1.900	3.1.901	46°21.8'	2.38	данные отсутствуют	25:20:000000:4392(4)	данные отсутствуют
916	3.1.901	3.1.902	53°56.6'	11.69	данные отсутствуют	25:20:000000:4392(4)	данные отсутствуют
917	3.1.902	3.1.903	44°50.6'	18.01	данные отсутствуют	25:20:000000:4392(4)	данные отсутствуют



ДОКУМЕНТ ПОДПИСАН
ЭЛЕКТРОННОЙ ПОДПИСЬЮ

Сертификат: 00BV056B7401CB38D2B3576ACDC8425108

Владелец: ФЕДЕРАЛЬНАЯ СЛУЖБА ГОСУДАРСТВЕННОЙ

РЕГИСТРАЦИИ, КАДАСТРА И КАРТОГРАФИИ

Действителен: с 27.06.2023 по 19.09.2024

полное наименование должности

инициалы, фамилия

Земельный участок

вид объекта недвижимости

Лист № 33 раздела 3.1

Всего листов раздела 3.1: 98

Всего разделов: 8

Всего листов выписки: 300

09.11.2023г. № КУВИ-001/2023-253505892

Кадастровый номер:

25:20:030701:1(Единое землепользование)

1	2	3	4	5	6	7	8
918	3.1.903	3.1.904	21°10.9´	8.25	данные отсутствуют	25:20:000000:4392(4)	данные отсутствуют
919	3.1.904	3.1.905	4°34.3´	12.67	данные отсутствуют	25:20:000000:4392(4)	данные отсутствуют
920	3.1.905	3.1.906	13°48.7´	12.32	данные отсутствуют	25:20:000000:4392(4)	данные отсутствуют
921	3.1.906	3.1.907	25°23.4´	3.71	данные отсутствуют	25:20:000000:4392(4)	данные отсутствуют
922	3.1.907	3.1.908	103°8.6´	14.78	данные отсутствуют	25:20:000000:4392(4)	данные отсутствуют
923	3.1.908	3.1.909	82°20.4´	14.48	данные отсутствуют	25:20:000000:4392(4)	данные отсутствуют
924	3.1.909	3.1.910	43°0.6´	5.5	данные отсутствуют	25:20:000000:4392(4)	данные отсутствуют
925	3.1.910	3.1.911	93°27.5´	22.38	данные отсутствуют	25:20:000000:4392(4)	данные отсутствуют
926	3.1.911	3.1.912	144°26.6´	21.12	данные отсутствуют	25:20:000000:4392(4)	данные отсутствуют
927	3.1.912	3.1.913	136°42.9´	18.67	данные отсутствуют	25:20:000000:4392(4)	данные отсутствуют
928	3.1.913	3.1.914	113°58.1´	18.86	данные отсутствуют	25:20:000000:4392(4)	данные отсутствуют
929	3.1.914	3.1.915	119°13.6´	14.83	данные отсутствуют	25:20:000000:4392(4)	данные отсутствуют
930	3.1.915	3.1.916	116°45.5´	17.24	данные отсутствуют	25:20:000000:4392(4)	данные отсутствуют
931	3.1.916	3.1.917	110°7.4´	21.36	данные отсутствуют	25:20:000000:4392(4)	данные отсутствуют
932	3.1.917	3.1.918	93°22.1´	18.72	данные отсутствуют	25:20:000000:4392(4)	данные отсутствуют
933	3.1.918	3.1.919	85°11.2´	19.31	данные отсутствуют	25:20:000000:4392(4)	данные отсутствуют
934	3.1.919	3.1.920	71°3.7´	14.73	данные отсутствуют	25:20:000000:4392(4)	данные отсутствуют
935	3.1.920	3.1.921	60°9.8´	20.92	данные отсутствуют	25:20:000000:4392(4)	данные отсутствуют
936	3.1.921	3.1.922	30°7.6´	15.12	данные отсутствуют	25:20:000000:4392(4)	данные отсутствуют
937	3.1.922	3.1.923	327°53.4´	33.09	данные отсутствуют	25:20:000000:4392(4)	данные отсутствуют
938	3.1.923	3.1.924	299°8.6´	2.48	данные отсутствуют	25:20:000000:4392(4)	данные отсутствуют
939	3.1.924	3.1.925	62°6.2´	20.39	данные отсутствуют	25:20:000000:4392(4)	данные отсутствуют
940	3.1.925	3.1.926	64°27.6´	2.25	данные отсутствуют	25:20:000000:4392(4)	данные отсутствуют
941	3.1.926	3.1.927	133°53.6´	2.93	данные отсутствуют	25:20:000000:4392(4)	данные отсутствуют
942	3.1.927	3.1.928	96°53.2´	24.94	данные отсутствуют	25:20:000000:4392(4)	данные отсутствуют
943	3.1.928	3.1.929	92°25.1´	21.81	данные отсутствуют	25:20:000000:4392(4)	данные отсутствуют
944	3.1.929	3.1.930	78°35.3´	16.53	данные отсутствуют	25:20:000000:4392(4)	данные отсутствуют
945	3.1.930	3.1.931	71°11.1´	17.64	данные отсутствуют	25:20:000000:4392(4)	данные отсутствуют
946	3.1.931	3.1.932	60°59.8´	19.86	данные отсутствуют	25:20:000000:4392(4)	данные отсутствуют



ДОКУМЕНТ ПОДПИСАН
ЭЛЕКТРОННОЙ ПОДПИСЬЮ

Сертификат: 00BV056B7401CB38D2B3576ACDC8425108

Владелец: ФЕДЕРАЛЬНАЯ СЛУЖБА ГОСУДАРСТВЕННОЙ

РЕГИСТРАЦИИ, КАДАСТРА И КАРТОГРАФИИ

Действителен: с 27.06.2023 по 19.09.2024

полное наименование должности

инициалы, фамилия

Земельный участок

вид объекта недвижимости

Лист № 34 раздела 3.1

Всего листов раздела 3.1: 98

Всего разделов: 8

Всего листов выписки: 300

09.11.2023г. № КУВИ-001/2023-253505892

Кадастровый номер:

25:20:030701:1(Единое землепользование)

1	2	3	4	5	6	7	8
947	3.1.932	3.1.933	54°46.9'	22.47	данные отсутствуют	25:20:000000:4392(4)	данные отсутствуют
948	3.1.933	3.1.934	44°53.9'	15.94	данные отсутствуют	25:20:000000:4392(4)	данные отсутствуют
949	3.1.934	3.1.935	31°50.7'	12.15	данные отсутствуют	25:20:000000:4392(4)	данные отсутствуют
950	3.1.935	3.1.936	16°8.6'	0.4	данные отсутствуют	25:20:000000:4392(4)	данные отсутствуют
951	3.1.936	3.1.937	45°0.0'	0.37	данные отсутствуют	25:20:000000:4392(4)	данные отсутствуют
952	3.1.937	3.1.938	48°55.1'	6.73	данные отсутствуют	25:20:000000:4392(4)	данные отсутствуют
953	3.1.938	3.1.939	28°1.9'	12.94	данные отсутствуют	25:20:000000:4392(4)	данные отсутствуют
954	3.1.939	3.1.940	15°38.6'	21.95	данные отсутствуют	25:20:000000:4392(4)	данные отсутствуют
955	3.1.940	3.1.941	5°32.0'	23.13	данные отсутствуют	25:20:000000:4392(4)	данные отсутствуют
956	3.1.941	3.1.942	4°14.3'	9.88	данные отсутствуют	25:20:000000:4392(4)	данные отсутствуют
957	3.1.942	3.1.943	17°34.4'	4.84	данные отсутствуют	25:20:000000:4392(4)	данные отсутствуют
958	3.1.943	3.1.944	11°17.5'	31.97	данные отсутствуют	25:20:000000:4392(4)	данные отсутствуют
959	3.1.944	3.1.945	19°54.4'	8.99	данные отсутствуют	25:20:000000:4392(4)	данные отсутствуют
960	3.1.945	3.1.946	35°33.2'	4.27	данные отсутствуют	25:20:000000:4392(4)	данные отсутствуют
961	3.1.946	3.1.947	53°7.8'	0.8	данные отсутствуют	25:20:000000:4392(4)	данные отсутствуют
962	3.1.947	3.1.948	70°8.8'	8.69	данные отсутствуют	25:20:000000:4392(4)	данные отсутствуют
963	3.1.948	3.1.949	57°11.2'	20.67	данные отсутствуют	25:20:000000:4392(4)	данные отсутствуют
964	3.1.949	3.1.950	51°11.2'	18.04	данные отсутствуют	25:20:000000:4392(4)	данные отсутствуют
965	3.1.950	3.1.951	53°13.0'	6.58	данные отсутствуют	25:20:000000:4392(4)	данные отсутствуют
966	3.1.951	3.1.952	116°38.6'	9.72	данные отсутствуют	25:20:000000:4392(4)	данные отсутствуют
967	3.1.952	3.1.953	91°10.9'	17.45	данные отсутствуют	25:20:000000:4392(4)	данные отсутствуют
968	3.1.953	3.1.954	84°23.7'	22.63	данные отсутствуют	25:20:000000:4392(4)	данные отсутствуют
969	3.1.954	3.1.955	79°27.9'	23.79	данные отсутствуют	25:20:000000:4392(4)	данные отсутствуют
970	3.1.955	3.1.956	72°2.6'	14.4	данные отсутствуют	25:20:000000:4392(4)	данные отсутствуют
971	3.1.956	3.1.957	47°17.9'	28.21	данные отсутствуют	25:20:000000:4392(4)	данные отсутствуют
972	3.1.957	3.1.958	37°14.3'	20.21	данные отсутствуют	25:20:000000:4392(4)	данные отсутствуют
973	3.1.958	3.1.959	32°30.7'	18.21	данные отсутствуют	25:20:000000:4392(4)	данные отсутствуют
974	3.1.959	3.1.960	15°50.8'	22.41	данные отсутствуют	25:20:000000:4392(4)	данные отсутствуют
975	3.1.960	3.1.961	6°19.9'	23.57	данные отсутствуют	25:20:000000:4392(4)	данные отсутствуют



ДОКУМЕНТ ПОДПИСАН
ЭЛЕКТРОННОЙ ПОДПИСЬЮ

Сертификат: 00BV056B7401CB38D2B3576ACDC8425108

Владелец: ФЕДЕРАЛЬНАЯ СЛУЖБА ГОСУДАРСТВЕННОЙ

РЕГИСТРАЦИИ, КАДАСТРА И КАРТОГРАФИИ

Действителен: с 27.06.2023 по 19.09.2024

полное наименование должности

инициалы, фамилия

Земельный участок

вид объекта недвижимости

Лист № 35 раздела 3.1

Всего листов раздела 3.1: 98

Всего разделов: 8

Всего листов выписки: 300

09.11.2023г. № КУВИ-001/2023-253505892

Кадастровый номер:

25:20:030701:1(Единое землепользование)

1	2	3	4	5	6	7	8
976	3.1.961	3.1.962	348°8.5'	20.1	данные отсутствуют	25:20:000000:4392(4)	данные отсутствуют
977	3.1.962	3.1.963	341°24.9'	18.1	данные отсутствуют	25:20:000000:4392(4)	данные отсутствуют
978	3.1.963	3.1.964	332°59.3'	17.77	данные отсутствуют	25:20:000000:4392(4)	данные отсутствуют
979	3.1.964	3.1.965	317°11.4'	4.81	данные отсутствуют	25:20:000000:4392(4)	данные отсутствуют
980	3.1.965	3.1.966	336°32.9'	26.26	данные отсутствуют	25:20:000000:4392(4)	данные отсутствуют
981	3.1.966	3.1.967	332°36.2'	11.41	данные отсутствуют	25:20:000000:4392(4)	данные отсутствуют
982	3.1.967	3.1.968	294°26.6'	12.57	данные отсутствуют	25:20:000000:4392(4)	данные отсутствуют
983	3.1.968	3.1.969	58°31.1'	3.6	данные отсутствуют	25:20:000000:4392(4)	данные отсутствуют
984	3.1.969	3.1.970	58°47.8'	12.28	данные отсутствуют	25:20:000000:4392(4)	данные отсутствуют
985	3.1.970	3.1.971	70°45.6'	2.7	данные отсутствуют	25:20:000000:4392(4)	данные отсутствуют
986	3.1.971	3.1.972	66°30.8'	12.32	данные отсутствуют	25:20:000000:4392(4)	данные отсутствуют
987	3.1.972	3.1.973	32°53.1'	15.19	данные отсутствуют	25:20:000000:4392(4)	данные отсутствуют
988	3.1.973	3.1.974	359°3.4'	5.47	данные отсутствуют	25:20:000000:4392(4)	данные отсутствуют
989	3.1.974	3.1.975	52°52.1'	0.88	данные отсутствуют	25:20:000000:4392(4)	данные отсутствуют
990	3.1.975	3.1.976	62°59.6'	10.44	данные отсутствуют	25:20:000000:4392(4)	данные отсутствуют
991	3.1.976	3.1.977	103°29.9'	12.17	данные отсутствуют	25:20:000000:4392(4)	данные отсутствуют
992	3.1.977	3.1.978	93°0.4'	16.58	данные отсутствуют	25:20:000000:4392(4)	данные отсутствуют
993	3.1.978	3.1.979	80°49.2'	19.37	данные отсутствуют	25:20:000000:4392(4)	данные отсутствуют
994	3.1.979	3.1.980	83°28.4'	13.2	данные отсутствуют	25:20:000000:4392(4)	данные отсутствуют
995	3.1.980	3.1.981	82°9.4'	13.26	данные отсутствуют	25:20:000000:4392(4)	данные отсутствуют
996	3.1.981	3.1.982	67°53.6'	6.96	данные отсутствуют	25:20:000000:4392(4)	данные отсутствуют
997	3.1.982	3.1.983	65°55.3'	8.97	данные отсутствуют	25:20:000000:4392(4)	данные отсутствуют
998	3.1.983	3.1.984	63°5.2'	11.05	данные отсутствуют	25:20:000000:4392(4)	данные отсутствуют
999	3.1.984	3.1.985	63°57.1'	3.96	данные отсутствуют	25:20:000000:4392(4)	данные отсутствуют
1000	3.1.985	3.1.986	147°35.4'	6.46	данные отсутствуют	25:20:000000:4392(4)	данные отсутствуют
1001	3.1.986	3.1.987	156°58.8'	17.72	данные отсутствуют	25:20:000000:4392(4)	данные отсутствуют
1002	3.1.987	3.1.988	118°51.5'	16.43	данные отсутствуют	25:20:000000:4392(4)	данные отсутствуют
1003	3.1.988	3.1.989	113°35.6'	11.04	данные отсутствуют	25:20:000000:4392(4)	данные отсутствуют
1004	3.1.989	3.1.990	99°56.8'	16.56	данные отсутствуют	25:20:000000:4392(4)	данные отсутствуют



ДОКУМЕНТ ПОДПИСАН
ЭЛЕКТРОННОЙ ПОДПИСЬЮ

Сертификат: 00BV056B7401CB38D2B3576ACDC8425108

Владелец: ФЕДЕРАЛЬНАЯ СЛУЖБА ГОСУДАРСТВЕННОЙ

РЕГИСТРАЦИИ, КАДАСТРА И КАРТОГРАФИИ

Действителен: с 27.06.2023 по 19.09.2024

полное наименование должности

инициалы, фамилия

Земельный участок

вид объекта недвижимости

Лист № 36 раздела 3.1

Всего листов раздела 3.1: 98

Всего разделов: 8

Всего листов выписки: 300

09.11.2023г. № КУВИ-001/2023-253505892

Кадастровый номер:

25:20:030701:1(Единое землепользование)

1	2	3	4	5	6	7	8
1005	3.1.990	3.1.991	96°47.9'	17.83	данные отсутствуют	25:20:000000:4392(4)	данные отсутствуют
1006	3.1.991	3.1.992	89°6.5'	14.78	данные отсутствуют	25:20:000000:4392(4)	данные отсутствуют
1007	3.1.992	3.1.993	86°45.6'	12.21	данные отсутствуют	25:20:000000:4392(4)	данные отсутствуют
1008	3.1.993	3.1.994	77°55.1'	9.32	данные отсутствуют	25:20:000000:4392(4)	данные отсутствуют
1009	3.1.994	3.1.995	46°40.7'	10.86	данные отсутствуют	25:20:000000:4392(4)	данные отсутствуют
1010	3.1.995	3.1.996	56°21.2'	14.29	данные отсутствуют	25:20:000000:4392(4)	данные отсутствуют
1011	3.1.996	3.1.997	50°27.4'	24.31	данные отсутствуют	25:20:000000:4392(4)	данные отсутствуют
1012	3.1.997	3.1.998	50°7.8'	11.39	данные отсутствуют	25:20:000000:4392(4)	данные отсутствуют
1013	3.1.998	3.1.999	43°26.8'	14.6	данные отсутствуют	25:20:000000:4392(4)	данные отсутствуют
1014	3.1.999	3.1.1000	40°23.8'	11.28	данные отсутствуют	25:20:000000:4392(4)	данные отсутствуют
1015	3.1.1000	3.1.1001	58°28.6'	4.92	данные отсутствуют	25:20:000000:4392(4)	данные отсутствуют
1016	3.1.1001	3.1.1002	71°43.4'	16.01	данные отсутствуют	25:20:000000:4392(4)	данные отсутствуют
1017	3.1.1002	3.1.1003	13°22.1'	17.69	данные отсутствуют	25:20:000000:4392(4)	данные отсутствуют
1018	3.1.1003	3.1.1004	95°0.7'	14.77	данные отсутствуют	25:20:000000:4392(4)	данные отсутствуют
1019	3.1.1004	3.1.1005	89°55.9'	16.72	данные отсутствуют	25:20:000000:4392(4)	данные отсутствуют
1020	3.1.1005	3.1.1006	88°28.7'	20.33	данные отсутствуют	25:20:000000:4392(4)	данные отсутствуют
1021	3.1.1006	3.1.1007	84°48.7'	16.26	данные отсутствуют	25:20:000000:4392(4)	данные отсутствуют
1022	3.1.1007	3.1.1008	76°17.1'	14.26	данные отсутствуют	25:20:000000:4392(4)	данные отсутствуют
1023	3.1.1008	3.1.1009	58°33.8'	7.27	данные отсутствуют	25:20:000000:4392(4)	данные отсутствуют
1024	3.1.1009	3.1.1	173°18.3'	24.62	данные отсутствуют	25:20:000000:4392(4)	данные отсутствуют
1025	3.2.1010	3.2.1011	178°51.2'	1	данные отсутствуют	25:20:000000:2(1085)	данные отсутствуют



ДОКУМЕНТ ПОДПИСАН
ЭЛЕКТРОННОЙ ПОДПИСЬЮ

Сертификат: 00BV056B7401CB38D2B3576ACDC8425108

Владелец: ФЕДЕРАЛЬНАЯ СЛУЖБА ГОСУДАРСТВЕННОЙ

РЕГИСТРАЦИИ, КАДАСТРА И КАРТОГРАФИИ

Действителен: с 27.06.2023 по 19.09.2024

полное наименование должности

инициалы, фамилия

Земельный участок

вид объекта недвижимости

Лист № 37 раздела 3.1

Всего листов раздела 3.1: 98

Всего разделов: 8

Всего листов выписки: 300

09.11.2023г. № КУВИ-001/2023-253505892

Кадастровый номер:

25:20:030701:1(Единое землепользование)

1	2	3	4	5	6	7	8
1026	3.2.1011	3.2.1012	88°51.2'	1	данные отсутствуют	25:20:000000:2(1085)	данные отсутствуют
1027	3.2.1012	3.2.1013	358°50.6'	0.99	данные отсутствуют	25:20:000000:2(1085)	данные отсутствуют
1028	3.2.1013	3.2.1010	269°25.6'	1	данные отсутствуют	25:20:000000:2(1085)	данные отсутствуют
1029	3.3.1014	3.3.1015	178°51.2'	1	данные отсутствуют	25:20:000000:2(1109)	данные отсутствуют
1030	3.3.1015	3.3.1016	88°51.2'	1	данные отсутствуют	25:20:000000:2(1109)	данные отсутствуют
1031	3.3.1016	3.3.1017	358°51.2'	1	данные отсутствуют	25:20:000000:2(1109)	данные отсутствуют
1032	3.3.1017	3.3.1014	268°51.2'	1	данные отсутствуют	25:20:000000:2(1109)	данные отсутствуют
1033	3.4.1018	3.4.1019	179°25.6'	1	данные отсутствуют	25:20:000000:2(1953)	данные отсутствуют
1034	3.4.1019	3.4.1020	89°25.6'	1	данные отсутствуют	25:20:000000:2(1953)	данные отсутствуют
1035	3.4.1020	3.4.1021	359°25.6'	1	данные отсутствуют	25:20:000000:2(1953)	данные отсутствуют
1036	3.4.1021	3.4.1018	269°25.6'	1	данные отсутствуют	25:20:000000:2(1953)	данные отсутствуют
1037	3.5.1022	3.5.1023	268°51.2'	1	данные отсутствуют	25:20:000000:2(1517)	данные отсутствуют
1038	3.5.1023	3.5.1024	178°16.9'	1	данные отсутствуют	25:20:000000:2(1517)	данные отсутствуют
1039	3.5.1024	3.5.1025	88°51.2'	1	данные отсутствуют	25:20:000000:2(1517)	данные отсутствуют
1040	3.5.1025	3.5.1022	358°16.9'	1	данные отсутствуют	25:20:000000:2(1517)	данные отсутствуют
1041	3.6.1026	3.6.1027	178°16.9'	1	данные отсутствуют	25:20:000000:2(2821)	данные отсутствуют



ДОКУМЕНТ ПОДПИСАН
ЭЛЕКТРОННОЙ ПОДПИСЬЮ

Сертификат: 00BV056B7401CB38D2B3576ACDC8425108

Владелец: ФЕДЕРАЛЬНАЯ СЛУЖБА ГОСУДАРСТВЕННОЙ

РЕГИСТРАЦИИ, КАДАСТРА И КАРТОГРАФИИ

Действителен: с 27.06.2023 по 19.09.2024

полное наименование должности

инициалы, фамилия

Земельный участок

вид объекта недвижимости

Лист № 38 раздела 3.1

Всего листов раздела 3.1: 98

Всего разделов: 8

Всего листов выписки: 300

09.11.2023г. № КУВИ-001/2023-253505892

Кадастровый номер:

25:20:030701:1(Единое землепользование)

1	2	3	4	5	6	7	8
1042	3.6.1027	3.6.1028	88°51.2`	1	данные отсутствуют	25:20:000000:2(2821)	данные отсутствуют
1043	3.6.1028	3.6.1029	358°16.9`	1	данные отсутствуют	25:20:000000:2(2821)	данные отсутствуют
1044	3.6.1029	3.6.1026	268°51.2`	1	данные отсутствуют	25:20:000000:2(2821)	данные отсутствуют
1045	3.7.1030	3.7.1031	268°51.2`	1	данные отсутствуют	25:20:000000:2(1525)	данные отсутствуют
1046	3.7.1031	3.7.1032	178°51.2`	1	данные отсутствуют	25:20:000000:2(1525)	данные отсутствуют
1047	3.7.1032	3.7.1033	88°51.2`	1	данные отсутствуют	25:20:000000:2(1525)	данные отсутствуют
1048	3.7.1033	3.7.1030	358°51.2`	1	данные отсутствуют	25:20:000000:2(1525)	данные отсутствуют
1049	3.8.1034	3.8.1035	268°51.2`	1	данные отсутствуют	25:20:000000:2(2830)	данные отсутствуют
1050	3.8.1035	3.8.1036	178°51.2`	1	данные отсутствуют	25:20:000000:2(2830)	данные отсутствуют
1051	3.8.1036	3.8.1037	88°51.2`	1	данные отсутствуют	25:20:000000:2(2830)	данные отсутствуют
1052	3.8.1037	3.8.1034	358°51.2`	1	данные отсутствуют	25:20:000000:2(2830)	данные отсутствуют
1053	3.9.1038	3.9.1039	178°51.2`	1	данные отсутствуют	25:20:000000:2(3255)	данные отсутствуют
1054	3.9.1039	3.9.1040	88°51.2`	1	данные отсутствуют	25:20:000000:2(3255)	данные отсутствуют
1055	3.9.1040	3.9.1041	358°51.2`	1	данные отсутствуют	25:20:000000:2(3255)	данные отсутствуют
1056	3.9.1041	3.9.1038	268°51.2`	1	данные отсутствуют	25:20:000000:2(3255)	данные отсутствуют
1057	3.10.102	3.10.1043	269°25.6`	1	данные отсутствуют	25:20:000000:2(704)	данные отсутствуют



ДОКУМЕНТ ПОДПИСАН
ЭЛЕКТРОННОЙ ПОДПИСЬЮ

Сертификат: 00BV056B7401CB38D2B3576ACDC8425108

Владелец: ФЕДЕРАЛЬНАЯ СЛУЖБА ГОСУДАРСТВЕННОЙ

РЕГИСТРАЦИИ, КАДАСТРА И КАРТОГРАФИИ

Действителен: с 27.06.2023 по 19.09.2024

полное наименование должности

инициалы, фамилия

Земельный участок

вид объекта недвижимости

Лист № 39 раздела 3.1

Всего листов раздела 3.1: 98

Всего разделов: 8

Всего листов выписки: 300

09.11.2023г. № КУВИ-001/2023-253505892

Кадастровый номер:

25:20:030701:1(Единое землепользование)

1	2	3	4	5	6	7	8
1058	3.10.104 3	3.10.10 44	178°16.9'	1	данные отсутствуют	25:20:000000:2(704)	данные отсутствуют
1059	3.10.104 4	3.10.10 45	89°24.9'	0.98	данные отсутствуют	25:20:000000:2(704)	данные отсутствуют
1060	3.10.104 5	3.10.10 42	359°25.6'	1	данные отсутствуют	25:20:000000:2(704)	данные отсутствуют
1061	3.11.104 6	3.11.10 47	178°51.2'	1	данные отсутствуют	25:20:000000:2(1520)	данные отсутствуют
1062	3.11.104 7	3.11.10 48	88°51.2'	1	данные отсутствуют	25:20:000000:2(1520)	данные отсутствуют
1063	3.11.104 8	3.11.10 49	359°25.6'	1	данные отсутствуют	25:20:000000:2(1520)	данные отсутствуют
1064	3.11.104 9	3.11.10 46	268°52.0'	1.01	данные отсутствуют	25:20:000000:2(1520)	данные отсутствуют
1065	3.12.105 0	3.12.10 51	178°51.2'	1	данные отсутствуют	25:20:000000:2(1949)	данные отсутствуют
1066	3.12.105 1	3.12.10 52	89°25.6'	1	данные отсутствуют	25:20:000000:2(1949)	данные отсутствуют
1067	3.12.105 2	3.12.10 53	358°51.2'	1	данные отсутствуют	25:20:000000:2(1949)	данные отсутствуют
1068	3.12.105 3	3.12.10 50	269°25.6'	1	данные отсутствуют	25:20:000000:2(1949)	данные отсутствуют
1069	3.13.105 4	3.13.10 55	179°25.6'	1	данные отсутствуют	25:20:000000:2(1076)	данные отсутствуют
1070	3.13.105 5	3.13.10 56	89°25.6'	1	данные отсутствуют	25:20:000000:2(1076)	данные отсутствуют
1071	3.13.105 6	3.13.10 57	359°25.6'	1	данные отсутствуют	25:20:000000:2(1076)	данные отсутствуют
1072	3.13.105 7	3.13.10 54	269°25.6'	1	данные отсутствуют	25:20:000000:2(1076)	данные отсутствуют
1073	3.14.105 8	3.14.10 59	178°51.2'	1	данные отсутствуют	25:20:000000:2(2832)	данные отсутствуют



ДОКУМЕНТ ПОДПИСАН
ЭЛЕКТРОННОЙ ПОДПИСЬЮ

Сертификат: 00BV056B7401CB38D2B3576ACDC8425108

Владелец: ФЕДЕРАЛЬНАЯ СЛУЖБА ГОСУДАРСТВЕННОЙ

РЕГИСТРАЦИИ, КАДАСТРА И КАРТОГРАФИИ

Действителен: с 27.06.2023 по 19.09.2024

полное наименование должности

инициалы, фамилия

Земельный участок

вид объекта недвижимости

Лист № 40 раздела 3.1

Всего листов раздела 3.1: 98

Всего разделов: 8

Всего листов выписки: 300

09.11.2023г. № КУВИ-001/2023-253505892

Кадастровый номер:

25:20:030701:1(Единое землепользование)

1	2	3	4	5	6	7	8
1074	3.14.105 9	3.14.10 60	88°51.2`	1	данные отсутствуют	25:20:000000:2(2832)	данные отсутствуют
1075	3.14.106 0	3.14.10 61	358°51.2`	1	данные отсутствуют	25:20:000000:2(2832)	данные отсутствуют
1076	3.14.106 1	3.14.10 58	268°51.2`	1	данные отсутствуют	25:20:000000:2(2832)	данные отсутствуют
1077	3.15.106 2	3.15.10 63	269°25.6`	1	данные отсутствуют	25:20:000000:2(2378)	данные отсутствуют
1078	3.15.106 3	3.15.10 64	178°51.2`	1	данные отсутствуют	25:20:000000:2(2378)	данные отсутствуют
1079	3.15.106 4	3.15.10 65	89°25.6`	1	данные отсутствуют	25:20:000000:2(2378)	данные отсутствуют
1080	3.15.106 5	3.15.10 62	358°51.2`	1	данные отсутствуют	25:20:000000:2(2378)	данные отсутствуют
1081	3.16.106 6	3.16.10 67	269°25.6`	1	данные отсутствуют	25:20:000000:2(3274)	данные отсутствуют
1082	3.16.106 7	3.16.10 68	178°51.2`	1	данные отсутствуют	25:20:000000:2(3274)	данные отсутствуют
1083	3.16.106 8	3.16.10 69	89°25.6`	1	данные отсутствуют	25:20:000000:2(3274)	данные отсутствуют
1084	3.16.106 9	3.16.10 66	358°51.2`	1	данные отсутствуют	25:20:000000:2(3274)	данные отсутствуют
1085	3.17.107 0	3.17.10 71	179°25.6`	1	данные отсутствуют	25:20:000000:2(2826)	данные отсутствуют
1086	3.17.107 1	3.17.10 72	88°51.2`	1	данные отсутствуют	25:20:000000:2(2826)	данные отсутствуют
1087	3.17.107 2	3.17.10 73	359°25.6`	1	данные отсутствуют	25:20:000000:2(2826)	данные отсутствуют
1088	3.17.107 3	3.17.10 70	268°51.2`	1	данные отсутствуют	25:20:000000:2(2826)	данные отсутствуют
1089	3.18.107 4	3.18.10 75	179°25.6`	1	данные отсутствуют	25:20:000000:2(1958)	данные отсутствуют



ДОКУМЕНТ ПОДПИСАН
ЭЛЕКТРОННОЙ ПОДПИСЬЮ

Сертификат: 00BV056B7401CB38D2B3576ACDC8425108

Владелец: ФЕДЕРАЛЬНАЯ СЛУЖБА ГОСУДАРСТВЕННОЙ

РЕГИСТРАЦИИ, КАДАСТРА И КАРТОГРАФИИ

Действителен: с 27.06.2023 по 19.09.2024

полное наименование должности

инициалы, фамилия

Земельный участок
вид объекта недвижимости

Лист № 41 раздела 3.1

Всего листов раздела 3.1: 98

Всего разделов: 8

Всего листов выписки: 300

09.11.2023г. № КУВИ-001/2023-253505892

Кадастровый номер:

25:20:030701:1(Единое землепользование)

1	2	3	4	5	6	7	8
1090	3.18.107 5	3.18.10 76	89°25.6'	1	данные отсутствуют	25:20:000000:2(1958)	данные отсутствуют
1091	3.18.107 6	3.18.10 77	359°25.6'	1	данные отсутствуют	25:20:000000:2(1958)	данные отсутствуют
1092	3.18.107 7	3.18.10 74	269°25.6'	1	данные отсутствуют	25:20:000000:2(1958)	данные отсутствуют
1093	3.19.107 8	3.19.10 79	179°25.6'	1	данные отсутствуют	25:20:000000:2(3253)	данные отсутствуют
1094	3.19.107 9	3.19.10 80	88°51.2'	1	данные отсутствуют	25:20:000000:2(3253)	данные отсутствуют
1095	3.19.108 0	3.19.10 81	358°16.9'	1	данные отсутствуют	25:20:000000:2(3253)	данные отсутствуют
1096	3.19.108 1	3.19.10 78	268°49.9'	0.98	данные отсутствуют	25:20:000000:2(3253)	данные отсутствуют
1097	3.20.108 2	3.20.10 83	179°25.6'	1	данные отсутствуют	25:20:000000:2(1954)	данные отсутствуют
1098	3.20.108 3	3.20.10 84	89°25.6'	1	данные отсутствуют	25:20:000000:2(1954)	данные отсутствуют
1099	3.20.108 4	3.20.10 85	359°25.6'	1	данные отсутствуют	25:20:000000:2(1954)	данные отсутствуют
1100	3.20.108 5	3.20.10 82	269°25.6'	1	данные отсутствуют	25:20:000000:2(1954)	данные отсутствуют
1101	3.21.108 6	3.21.10 87	268°49.9'	0.98	данные отсутствуют	25:20:000000:2(2823)	данные отсутствуют
1102	3.21.108 7	3.21.10 88	179°25.6'	1	данные отсутствуют	25:20:000000:2(2823)	данные отсутствуют
1103	3.21.108 8	3.21.10 89	88°51.2'	1	данные отсутствуют	25:20:000000:2(2823)	данные отсутствуют
1104	3.21.108 9	3.21.10 86	358°16.9'	1	данные отсутствуют	25:20:000000:2(2823)	данные отсутствуют
1105	3.22.109 0	3.22.10 91	268°51.2'	1	данные отсутствуют	25:20:000000:2(677)	данные отсутствуют



ДОКУМЕНТ ПОДПИСАН
ЭЛЕКТРОННОЙ ПОДПИСЬЮ

Сертификат: 00BV056B7401CB38D2B3576ACDC8425108

Владелец: ФЕДЕРАЛЬНАЯ СЛУЖБА ГОСУДАРСТВЕННОЙ

РЕГИСТРАЦИИ, КАДАСТРА И КАРТОГРАФИИ

Действителен: с 27.06.2023 по 19.09.2024

полное наименование должности

инициалы, фамилия

Земельный участок

вид объекта недвижимости

Лист № 42 раздела 3.1

Всего листов раздела 3.1: 98

Всего разделов: 8

Всего листов выписки: 300

09.11.2023г. № КУВИ-001/2023-253505892

Кадастровый номер:

25:20:030701:1(Единое землепользование)

1	2	3	4	5	6	7	8
1106	3.22.109 1	3.22.10 92	179°25.6`	1	данные отсутствуют	25:20:000000:2(677)	данные отсутствуют
1107	3.22.109 2	3.22.10 93	88°52.0`	1.01	данные отсутствуют	25:20:000000:2(677)	данные отсутствуют
1108	3.22.109 3	3.22.10 90	358°51.2`	1	данные отсутствуют	25:20:000000:2(677)	данные отсутствуют
1109	3.23.109 4	3.23.10 95	179°25.6`	1	данные отсутствуют	25:20:000000:2(1952)	данные отсутствуют
1110	3.23.109 5	3.23.10 96	89°25.6`	1	данные отсутствуют	25:20:000000:2(1952)	данные отсутствуют
1111	3.23.109 6	3.23.10 97	359°25.6`	1	данные отсутствуют	25:20:000000:2(1952)	данные отсутствуют
1112	3.23.109 7	3.23.10 94	269°25.6`	1	данные отсутствуют	25:20:000000:2(1952)	данные отсутствуют
1113	3.24.109 8	3.24.10 99	269°25.6`	1	данные отсутствуют	25:20:000000:2(2855)	данные отсутствуют
1114	3.24.109 9	3.24.11 00	179°25.6`	1	данные отсутствуют	25:20:000000:2(2855)	данные отсутствуют
1115	3.24.110 0	3.24.11 01	89°25.6`	1	данные отсутствуют	25:20:000000:2(2855)	данные отсутствуют
1116	3.24.110 1	3.24.10 98	359°25.6`	1	данные отсутствуют	25:20:000000:2(2855)	данные отсутствуют
1117	3.25.110 2	3.25.11 03	178°51.2`	1	данные отсутствуют	25:20:000000:2(2828)	данные отсутствуют
1118	3.25.110 3	3.25.11 04	89°25.6`	1	данные отсутствуют	25:20:000000:2(2828)	данные отсутствуют
1119	3.25.110 4	3.25.11 05	358°51.2`	1	данные отсутствуют	25:20:000000:2(2828)	данные отсутствуют
1120	3.25.110 5	3.25.11 02	269°25.6`	1	данные отсутствуют	25:20:000000:2(2828)	данные отсутствуют
1121	3.26.110 6	3.26.11 07	179°25.6`	1	данные отсутствуют	25:20:000000:2(1082)	данные отсутствуют



ДОКУМЕНТ ПОДПИСАН
ЭЛЕКТРОННОЙ ПОДПИСЬЮ

Сертификат: 00BV056B7401CB38D2B3576ACDC8425108

Владелец: ФЕДЕРАЛЬНАЯ СЛУЖБА ГОСУДАРСТВЕННОЙ

РЕГИСТРАЦИИ, КАДАСТРА И КАРТОГРАФИИ

Действителен: с 27.06.2023 по 19.09.2024

полное наименование должности

инициалы, фамилия

Земельный участок

вид объекта недвижимости

Лист № 43 раздела 3.1

Всего листов раздела 3.1: 98

Всего разделов: 8

Всего листов выписки: 300

09.11.2023г. № КУВИ-001/2023-253505892

Кадастровый номер:

25:20:030701:1(Единое землепользование)

1	2	3	4	5	6	7	8
1122	3.26.1107	3.26.1108	88°51.2'	1	данные отсутствуют	25:20:000000:2(1082)	данные отсутствуют
1123	3.26.1108	3.26.1109	359°25.6'	1	данные отсутствуют	25:20:000000:2(1082)	данные отсутствуют
1124	3.26.1109	3.26.1106	268°51.2'	1	данные отсутствуют	25:20:000000:2(1082)	данные отсутствуют
1125	3.27.1110	3.27.1111	179°25.6'	1	данные отсутствуют	25:20:000000:2(2397)	данные отсутствуют
1126	3.27.1111	3.27.1112	88°51.2'	1	данные отсутствуют	25:20:000000:2(2397)	данные отсутствуют
1127	3.27.1112	3.27.1113	359°25.6'	1	данные отсутствуют	25:20:000000:2(2397)	данные отсутствуют
1128	3.27.1113	3.27.1110	268°51.2'	1	данные отсутствуют	25:20:000000:2(2397)	данные отсутствуют
1129	3.28.1114	3.28.1115	179°25.6'	1	данные отсутствуют	25:20:000000:2(1106)	данные отсутствуют
1130	3.28.1115	3.28.1116	89°25.6'	1	данные отсутствуют	25:20:000000:2(1106)	данные отсутствуют
1131	3.28.1116	3.28.1117	359°25.6'	1	данные отсутствуют	25:20:000000:2(1106)	данные отсутствуют
1132	3.28.1117	3.28.1114	269°25.6'	1	данные отсутствуют	25:20:000000:2(1106)	данные отсутствуют
1133	3.29.1118	3.29.1119	178°51.2'	1	данные отсутствуют	25:20:000000:2(1545)	данные отсутствуют
1134	3.29.1119	3.29.1120	88°51.2'	1	данные отсутствуют	25:20:000000:2(1545)	данные отсутствуют
1135	3.29.1120	3.29.1121	358°51.2'	1	данные отсутствуют	25:20:000000:2(1545)	данные отсутствуют
1136	3.29.1121	3.29.1118	268°51.2'	1	данные отсутствуют	25:20:000000:2(1545)	данные отсутствуют
1137	3.30.1122	3.30.1123	269°25.6'	1	данные отсутствуют	25:20:000000:2(1959)	данные отсутствуют



ДОКУМЕНТ ПОДПИСАН
ЭЛЕКТРОННОЙ ПОДПИСЬЮ

Сертификат: 00BV056B7401CB38D2B3576ACDC8425108

Владелец: ФЕДЕРАЛЬНАЯ СЛУЖБА ГОСУДАРСТВЕННОЙ

РЕГИСТРАЦИИ, КАДАСТРА И КАРТОГРАФИИ

Действителен: с 27.06.2023 по 19.09.2024

полное наименование должности

инициалы, фамилия

Земельный участок

вид объекта недвижимости

Лист № 44 раздела 3.1

Всего листов раздела 3.1: 98

Всего разделов: 8

Всего листов выписки: 300

09.11.2023г. № КУВИ-001/2023-253505892

Кадастровый номер:

25:20:030701:1(Единое землепользование)

1	2	3	4	5	6	7	8
1138	3.30.112 3	3.30.11 24	179°25.6`	1	данные отсутствуют	25:20:000000:2(1959)	данные отсутствуют
1139	3.30.112 4	3.30.11 25	89°25.6`	1	данные отсутствуют	25:20:000000:2(1959)	данные отсутствуют
1140	3.30.112 5	3.30.11 22	359°25.6`	1	данные отсутствуют	25:20:000000:2(1959)	данные отсутствуют
1141	3.31.112 6	3.31.11 27	268°51.2`	1	данные отсутствуют	25:20:000000:2(1956)	данные отсутствуют
1142	3.31.112 7	3.31.11 28	179°25.6`	1	данные отсутствуют	25:20:000000:2(1956)	данные отсутствуют
1143	3.31.112 8	3.31.11 29	88°51.2`	1	данные отсутствуют	25:20:000000:2(1956)	данные отсутствуют
1144	3.31.112 9	3.31.11 26	359°25.6`	1	данные отсутствуют	25:20:000000:2(1956)	данные отсутствуют
1145	3.32.113 0	3.32.11 31	268°51.2`	1	данные отсутствуют	25:20:000000:2(2403)	данные отсутствуют
1146	3.32.113 1	3.32.11 32	178°51.2`	1	данные отсутствуют	25:20:000000:2(2403)	данные отсутствуют
1147	3.32.113 2	3.32.11 33	88°51.2`	1	данные отсутствуют	25:20:000000:2(2403)	данные отсутствуют
1148	3.32.113 3	3.32.11 30	358°51.2`	1	данные отсутствуют	25:20:000000:2(2403)	данные отсутствуют
1149	3.33.113 4	3.33.11 35	269°25.6`	1	данные отсутствуют	25:20:000000:2(1955)	данные отсутствуют
1150	3.33.113 5	3.33.11 36	178°51.2`	1	данные отсутствуют	25:20:000000:2(1955)	данные отсутствуют
1151	3.33.113 6	3.33.11 37	89°25.6`	1	данные отсутствуют	25:20:000000:2(1955)	данные отсутствуют
1152	3.33.113 7	3.33.11 34	358°51.2`	1	данные отсутствуют	25:20:000000:2(1955)	данные отсутствуют
1153	3.34.113 8	3.34.11 39	179°25.6`	1	данные отсутствуют	25:20:000000:2(679)	данные отсутствуют



ДОКУМЕНТ ПОДПИСАН
ЭЛЕКТРОННОЙ ПОДПИСЬЮ

Сертификат: 00BV056B7401CB38D2B3576ACDC8425108

Владелец: ФЕДЕРАЛЬНАЯ СЛУЖБА ГОСУДАРСТВЕННОЙ

РЕГИСТРАЦИИ, КАДАСТРА И КАРТОГРАФИИ

Действителен: с 27.06.2023 по 19.09.2024

полное наименование должности

инициалы, фамилия

Земельный участок

вид объекта недвижимости

Лист № 45 раздела 3.1

Всего листов раздела 3.1: 98

Всего разделов: 8

Всего листов выписки: 300

09.11.2023г. № КУВИ-001/2023-253505892

Кадастровый номер:

25:20:030701:1(Единое землепользование)

1	2	3	4	5	6	7	8
1154	3.34.113 9	3.34.11 40	89°25.6'	1	данные отсутствуют	25:20:000000:2(679)	данные отсутствуют
1155	3.34.114 0	3.34.11 41	359°25.6'	1	данные отсутствуют	25:20:000000:2(679)	данные отсутствуют
1156	3.34.114 1	3.34.11 38	269°25.6'	1	данные отсутствуют	25:20:000000:2(679)	данные отсутствуют
1157	3.35.114 2	3.35.11 43	180°0.0'	1	данные отсутствуют	25:20:000000:2(1077)	данные отсутствуют
1158	3.35.114 3	3.35.11 44	89°25.6'	1	данные отсутствуют	25:20:000000:2(1077)	данные отсутствуют
1159	3.35.114 4	3.35.11 45	0°0.0'	1	данные отсутствуют	25:20:000000:2(1077)	данные отсутствуют
1160	3.35.114 5	3.35.11 42	269°25.6'	1	данные отсутствуют	25:20:000000:2(1077)	данные отсутствуют
1161	3.36.114 6	3.36.11 47	268°49.9'	0.98	данные отсутствуют	25:20:000000:2(2858)	данные отсутствуют
1162	3.36.114 7	3.36.11 48	179°25.6'	1	данные отсутствуют	25:20:000000:2(2858)	данные отсутствуют
1163	3.36.114 8	3.36.11 49	88°51.2'	1	данные отсутствуют	25:20:000000:2(2858)	данные отсутствуют
1164	3.36.114 9	3.36.11 46	358°16.9'	1	данные отсутствуют	25:20:000000:2(2858)	данные отсутствуют
1165	3.37.115 0	3.37.11 51	269°25.6'	1	данные отсутствуют	25:20:000000:2(705)	данные отсутствуют
1166	3.37.115 1	3.37.11 52	178°51.2'	1	данные отсутствуют	25:20:000000:2(705)	данные отсутствуют
1167	3.37.115 2	3.37.11 53	89°25.6'	1	данные отсутствуют	25:20:000000:2(705)	данные отсутствуют
1168	3.37.115 3	3.37.11 50	358°51.2'	1	данные отсутствуют	25:20:000000:2(705)	данные отсутствуют
1169	3.38.115 4	3.38.11 55	268°51.2'	1	данные отсутствуют	25:20:000000:2(2402)	данные отсутствуют



ДОКУМЕНТ ПОДПИСАН
ЭЛЕКТРОННОЙ ПОДПИСЬЮ

Сертификат: 00BV056B7401CB38D2B3576ACDC8425108

Владелец: ФЕДЕРАЛЬНАЯ СЛУЖБА ГОСУДАРСТВЕННОЙ

РЕГИСТРАЦИИ, КАДАСТРА И КАРТОГРАФИИ

Действителен: с 27.06.2023 по 19.09.2024

полное наименование должности

инициалы, фамилия

Земельный участок

вид объекта недвижимости

Лист № 46 раздела 3.1

Всего листов раздела 3.1: 98

Всего разделов: 8

Всего листов выписки: 300

09.11.2023г. № КУВИ-001/2023-253505892

Кадастровый номер:

25:20:030701:1(Единое землепользование)

1	2	3	4	5	6	7	8
1170	3.38.115 5	3.38.11 56	179°25.6`	1	данные отсутствуют	25:20:000000:2(2402)	данные отсутствуют
1171	3.38.115 6	3.38.11 57	88°51.2`	1	данные отсутствуют	25:20:000000:2(2402)	данные отсутствуют
1172	3.38.115 7	3.38.11 54	359°25.6`	1	данные отсутствуют	25:20:000000:2(2402)	данные отсутствуют
1173	3.39.115 8	3.39.11 59	268°50.6`	0.99	данные отсутствуют	25:20:000000:2(2375)	данные отсутствуют
1174	3.39.115 9	3.39.11 60	179°25.6`	1	данные отсутствуют	25:20:000000:2(2375)	данные отсутствуют
1175	3.39.116 0	3.39.11 61	88°51.2`	1	данные отсутствуют	25:20:000000:2(2375)	данные отсутствуют
1176	3.39.116 1	3.39.11 58	358°51.2`	1	данные отсутствуют	25:20:000000:2(2375)	данные отсутствуют
1177	3.40.116 2	3.40.11 63	268°51.2`	1	данные отсутствуют	25:20:000000:2(2379)	данные отсутствуют
1178	3.40.116 3	3.40.11 64	178°51.2`	1	данные отсутствуют	25:20:000000:2(2379)	данные отсутствуют
1179	3.40.116 4	3.40.11 65	88°51.2`	1	данные отсутствуют	25:20:000000:2(2379)	данные отсутствуют
1180	3.40.116 5	3.40.11 62	358°51.2`	1	данные отсутствуют	25:20:000000:2(2379)	данные отсутствуют
1181	3.41.116 6	3.41.11 67	269°25.6`	1	данные отсутствуют	25:20:000000:2(2831)	данные отсутствуют
1182	3.41.116 7	3.41.11 68	179°25.6`	1	данные отсутствуют	25:20:000000:2(2831)	данные отсутствуют
1183	3.41.116 8	3.41.11 69	89°25.6`	1	данные отсутствуют	25:20:000000:2(2831)	данные отсутствуют
1184	3.41.116 9	3.41.11 66	359°25.6`	1	данные отсутствуют	25:20:000000:2(2831)	данные отсутствуют
1185	3.42.117 0	3.42.11 71	269°25.6`	1	данные отсутствуют	25:20:000000:2(1079)	данные отсутствуют



ДОКУМЕНТ ПОДПИСАН
ЭЛЕКТРОННОЙ ПОДПИСЬЮ

Сертификат: 00BV056B7401CB38D2B3576ACDC8425108

Владелец: ФЕДЕРАЛЬНАЯ СЛУЖБА ГОСУДАРСТВЕННОЙ

РЕГИСТРАЦИИ, КАДАСТРА И КАРТОГРАФИИ

Действителен: с 27.06.2023 по 19.09.2024

полное наименование должности

инициалы, фамилия

Земельный участок

вид объекта недвижимости

Лист № 47 раздела 3.1

Всего листов раздела 3.1: 98

Всего разделов: 8

Всего листов выписки: 300

09.11.2023г. № КУВИ-001/2023-253505892

Кадастровый номер:

25:20:030701:1(Единое землепользование)

1	2	3	4	5	6	7	8
1186	3.42.117 1	3.42.11 72	179°25.6`	1	данные отсутствуют	25:20:000000:2(1079)	данные отсутствуют
1187	3.42.117 2	3.42.11 73	89°25.6`	1	данные отсутствуют	25:20:000000:2(1079)	данные отсутствуют
1188	3.42.117 3	3.42.11 70	359°25.6`	1	данные отсутствуют	25:20:000000:2(1079)	данные отсутствуют
1189	3.43.117 4	3.43.11 75	269°25.6`	1	данные отсутствуют	25:20:000000:2(1927)	данные отсутствуют
1190	3.43.117 5	3.43.11 76	178°51.2`	1	данные отсутствуют	25:20:000000:2(1927)	данные отсутствуют
1191	3.43.117 6	3.43.11 77	89°25.6`	1	данные отсутствуют	25:20:000000:2(1927)	данные отсутствуют
1192	3.43.117 7	3.43.11 74	358°51.2`	1	данные отсутствуют	25:20:000000:2(1927)	данные отсутствуют
1193	3.44.117 8	3.44.11 79	178°51.2`	1	данные отсутствуют	25:20:000000:2(2376)	данные отсутствуют
1194	3.44.117 9	3.44.11 80	89°25.6`	1	данные отсутствуют	25:20:000000:2(2376)	данные отсутствуют
1195	3.44.118 0	3.44.11 81	358°51.2`	1	данные отсутствуют	25:20:000000:2(2376)	данные отсутствуют
1196	3.44.118 1	3.44.11 78	269°25.6`	1	данные отсутствуют	25:20:000000:2(2376)	данные отсутствуют
1197	3.45.118 2	3.45.11 83	268°51.2`	1	данные отсутствуют	25:20:000000:2(1081)	данные отсутствуют
1198	3.45.118 3	3.45.11 84	180°0.0`	1	данные отсутствуют	25:20:000000:2(1081)	данные отсутствуют
1199	3.45.118 4	3.45.11 85	88°51.2`	1	данные отсутствуют	25:20:000000:2(1081)	данные отсутствуют
1200	3.45.118 5	3.45.11 82	0°0.0`	1	данные отсутствуют	25:20:000000:2(1081)	данные отсутствуют
1201	3.46.118 6	3.46.11 87	179°25.6`	1	данные отсутствуют	25:20:000000:2(1546)	данные отсутствуют



ДОКУМЕНТ ПОДПИСАН
ЭЛЕКТРОННОЙ ПОДПИСЬЮ

Сертификат: 00BV056B7401CB38D2B3576ACDC8425108

Владелец: ФЕДЕРАЛЬНАЯ СЛУЖБА ГОСУДАРСТВЕННОЙ

РЕГИСТРАЦИИ, КАДАСТРА И КАРТОГРАФИИ

Действителен: с 27.06.2023 по 19.09.2024

полное наименование должности

инициалы, фамилия

Земельный участок

вид объекта недвижимости

Лист № 48 раздела 3.1

Всего листов раздела 3.1: 98

Всего разделов: 8

Всего листов выписки: 300

09.11.2023г. № КУВИ-001/2023-253505892

Кадастровый номер:

25:20:030701:1(Единое землепользование)

1	2	3	4	5	6	7	8
1202	3.46.118 7	3.46.11 88	89°25.6`	1	данные отсутствуют	25:20:000000:2(1546)	данные отсутствуют
1203	3.46.118 8	3.46.11 89	359°25.6`	1	данные отсутствуют	25:20:000000:2(1546)	данные отсутствуют
1204	3.46.118 9	3.46.11 86	269°25.6`	1	данные отсутствуют	25:20:000000:2(1546)	данные отсутствуют
1205	3.47.119 0	3.47.11 91	178°51.2`	1	данные отсутствуют	25:20:000000:2(678)	данные отсутствуют
1206	3.47.119 1	3.47.11 92	88°51.2`	1	данные отсутствуют	25:20:000000:2(678)	данные отсутствуют
1207	3.47.119 2	3.47.11 93	358°51.2`	1	данные отсутствуют	25:20:000000:2(678)	данные отсутствуют
1208	3.47.119 3	3.47.11 90	268°51.2`	1	данные отсутствуют	25:20:000000:2(678)	данные отсутствуют
1209	3.48.119 4	3.48.11 95	178°51.2`	1	данные отсутствуют	25:20:000000:2(1544)	данные отсутствуют
1210	3.48.119 5	3.48.11 96	88°51.2`	1	данные отсутствуют	25:20:000000:2(1544)	данные отсутствуют
1211	3.48.119 6	3.48.11 97	359°25.6`	1	данные отсутствуют	25:20:000000:2(1544)	данные отсутствуют
1212	3.48.119 7	3.48.11 94	268°52.0`	1.01	данные отсутствуют	25:20:000000:2(1544)	данные отсутствуют
1213	3.49.119 8	3.49.11 99	269°25.6`	1	данные отсутствуют	25:20:000000:2(1110)	данные отсутствуют
1214	3.49.119 9	3.49.12 00	179°25.6`	1	данные отсутствуют	25:20:000000:2(1110)	данные отсутствуют
1215	3.49.120 0	3.49.12 01	89°25.6`	1	данные отсутствуют	25:20:000000:2(1110)	данные отсутствуют
1216	3.49.120 1	3.49.11 98	359°25.6`	1	данные отсутствуют	25:20:000000:2(1110)	данные отсутствуют
1217	3.50.120 2	3.50.12 03	178°51.2`	1	данные отсутствуют	25:20:000000:2(681)	данные отсутствуют



ДОКУМЕНТ ПОДПИСАН
ЭЛЕКТРОННОЙ ПОДПИСЬЮ

Сертификат: 00BV056B7401CB38D2B3576ACDC8425108

Владелец: ФЕДЕРАЛЬНАЯ СЛУЖБА ГОСУДАРСТВЕННОЙ

РЕГИСТРАЦИИ, КАДАСТРА И КАРТОГРАФИИ

Действителен: с 27.06.2023 по 19.09.2024

полное наименование должности

инициалы, фамилия

Земельный участок

вид объекта недвижимости

Лист № 49 раздела 3.1

Всего листов раздела 3.1: 98

Всего разделов: 8

Всего листов выписки: 300

09.11.2023г. № КУВИ-001/2023-253505892

Кадастровый номер:

25:20:030701:1(Единое землепользование)

1	2	3	4	5	6	7	8
1218	3.50.1203	3.50.1204	88°51.2'	1	данные отсутствуют	25:20:000000:2(681)	данные отсутствуют
1219	3.50.1204	3.50.1205	358°51.2'	1	данные отсутствуют	25:20:000000:2(681)	данные отсутствуют
1220	3.50.1205	3.50.1202	268°51.2'	1	данные отсутствуют	25:20:000000:2(681)	данные отсутствуют
1221	3.51.1206	3.51.1207	179°25.6'	1	данные отсутствуют	25:20:000000:2(2825)	данные отсутствуют
1222	3.51.1207	3.51.1208	88°52.0'	1.01	данные отсутствуют	25:20:000000:2(2825)	данные отсутствуют
1223	3.51.1208	3.51.1209	358°51.2'	1	данные отсутствуют	25:20:000000:2(2825)	данные отсутствуют
1224	3.51.1209	3.51.1206	268°51.2'	1	данные отсутствуют	25:20:000000:2(2825)	данные отсутствуют
1225	3.52.1210	3.52.1211	179°25.6'	1	данные отсутствуют	25:20:000000:2(1108)	данные отсутствуют
1226	3.52.1211	3.52.1212	89°25.6'	1	данные отсутствуют	25:20:000000:2(1108)	данные отсутствуют
1227	3.52.1212	3.52.1213	359°25.6'	1	данные отсутствуют	25:20:000000:2(1108)	данные отсутствуют
1228	3.52.1213	3.52.1210	269°25.6'	1	данные отсутствуют	25:20:000000:2(1108)	данные отсутствуют
1229	3.53.1214	3.53.1215	269°25.6'	1	данные отсутствуют	25:20:000000:2(1961)	данные отсутствуют
1230	3.53.1215	3.53.1216	179°25.6'	1	данные отсутствуют	25:20:000000:2(1961)	данные отсутствуют
1231	3.53.1216	3.53.1217	89°25.6'	1	данные отсутствуют	25:20:000000:2(1961)	данные отсутствуют
1232	3.53.1217	3.53.1214	359°25.6'	1	данные отсутствуют	25:20:000000:2(1961)	данные отсутствуют
1233	3.54.1218	3.54.1219	268°51.2'	1	данные отсутствуют	25:20:000000:2(1547)	данные отсутствуют



ДОКУМЕНТ ПОДПИСАН
ЭЛЕКТРОННОЙ ПОДПИСЬЮ

Сертификат: 00BV056B7401CB38D2B3576ACDC8425108

Владелец: ФЕДЕРАЛЬНАЯ СЛУЖБА ГОСУДАРСТВЕННОЙ

РЕГИСТРАЦИИ, КАДАСТРА И КАРТОГРАФИИ

Действителен: с 27.06.2023 по 19.09.2024

полное наименование должности

инициалы, фамилия

Земельный участок

вид объекта недвижимости

Лист № 50 раздела 3.1

Всего листов раздела 3.1: 98

Всего разделов: 8

Всего листов выписки: 300

09.11.2023г. № КУВИ-001/2023-253505892

Кадастровый номер:

25:20:030701:1(Единое землепользование)

1	2	3	4	5	6	7	8
1234	3.54.121 9	3.54.12 20	179°25.6`	1	данные отсутствуют	25:20:000000:2(1547)	данные отсутствуют
1235	3.54.122 0	3.54.12 21	88°51.2`	1	данные отсутствуют	25:20:000000:2(1547)	данные отсутствуют
1236	3.54.122 1	3.54.12 18	359°25.6`	1	данные отсутствуют	25:20:000000:2(1547)	данные отсутствуют
1237	3.55.122 2	3.55.12 23	179°25.6`	1	данные отсутствуют	25:20:000000:2(1957)	данные отсутствуют
1238	3.55.122 3	3.55.12 24	88°51.2`	1	данные отсутствуют	25:20:000000:2(1957)	данные отсутствуют
1239	3.55.122 4	3.55.12 25	359°25.6`	1	данные отсутствуют	25:20:000000:2(1957)	данные отсутствуют
1240	3.55.122 5	3.55.12 22	268°51.2`	1	данные отсутствуют	25:20:000000:2(1957)	данные отсутствуют
1241	3.56.122 6	3.56.12 27	269°25.6`	1	данные отсутствуют	25:20:000000:2(1518)	данные отсутствуют
1242	3.56.122 7	3.56.12 28	178°51.2`	1	данные отсутствуют	25:20:000000:2(1518)	данные отсутствуют
1243	3.56.122 8	3.56.12 29	89°25.6`	1	данные отсутствуют	25:20:000000:2(1518)	данные отсутствуют
1244	3.56.122 9	3.56.12 26	358°51.2`	1	данные отсутствуют	25:20:000000:2(1518)	данные отсутствуют
1245	3.57.123 0	3.57.12 31	178°51.2`	1	данные отсутствуют	25:20:000000:2(680)	данные отсутствуют
1246	3.57.123 1	3.57.12 32	88°51.2`	1	данные отсутствуют	25:20:000000:2(680)	данные отсутствуют
1247	3.57.123 2	3.57.12 33	358°51.2`	1	данные отсутствуют	25:20:000000:2(680)	данные отсутствуют
1248	3.57.123 3	3.57.12 30	268°51.2`	1	данные отсутствуют	25:20:000000:2(680)	данные отсутствуют
1249	3.58.123 4	3.58.12 35	269°25.6`	1	данные отсутствуют	25:20:000000:2(2396)	данные отсутствуют



ДОКУМЕНТ ПОДПИСАН
ЭЛЕКТРОННОЙ ПОДПИСЬЮ

Сертификат: 00BV056B7401CB38D2B3576ACDC8425108

Владелец: ФЕДЕРАЛЬНАЯ СЛУЖБА ГОСУДАРСТВЕННОЙ

РЕГИСТРАЦИИ, КАДАСТРА И КАРТОГРАФИИ

Действителен: с 27.06.2023 по 19.09.2024

полное наименование должности

инициалы, фамилия

Земельный участок

вид объекта недвижимости

Лист № 51 раздела 3.1

Всего листов раздела 3.1: 98

Всего разделов: 8

Всего листов выписки: 300

09.11.2023г. № КУВИ-001/2023-253505892

Кадастровый номер:

25:20:030701:1(Единое землепользование)

1	2	3	4	5	6	7	8
1250	3.58.123 5	3.58.12 36	179°25.6`	1	данные отсутствуют	25:20:000000:2(2396)	данные отсутствуют
1251	3.58.123 6	3.58.12 37	89°25.6`	1	данные отсутствуют	25:20:000000:2(2396)	данные отсутствуют
1252	3.58.123 7	3.58.12 34	359°25.6`	1	данные отсутствуют	25:20:000000:2(2396)	данные отсутствуют
1253	3.59.123 8	3.59.12 39	268°51.2`	1	данные отсутствуют	25:20:000000:2(322)	данные отсутствуют
1254	3.59.123 9	3.59.12 40	178°51.2`	1	данные отсутствуют	25:20:000000:2(322)	данные отсутствуют
1255	3.59.124 0	3.59.12 41	88°51.2`	1	данные отсутствуют	25:20:000000:2(322)	данные отсутствуют
1256	3.59.124 1	3.59.12 38	358°51.2`	1	данные отсутствуют	25:20:000000:2(322)	данные отсутствуют
1257	3.60.124 2	3.60.12 43	179°25.6`	1	данные отсутствуют	25:20:000000:2(296)	данные отсутствуют
1258	3.60.124 3	3.60.12 44	88°51.2`	1	данные отсутствуют	25:20:000000:2(296)	данные отсутствуют
1259	3.60.124 4	3.60.12 45	359°25.6`	1	данные отсутствуют	25:20:000000:2(296)	данные отсутствуют
1260	3.60.124 5	3.60.12 42	268°51.2`	1	данные отсутствуют	25:20:000000:2(296)	данные отсутствуют
1261	3.61.124 6	3.61.12 47	268°51.2`	1	данные отсутствуют	25:20:000000:2(1075)	данные отсутствуют
1262	3.61.124 7	3.61.12 48	179°25.6`	1	данные отсутствуют	25:20:000000:2(1075)	данные отсутствуют
1263	3.61.124 8	3.61.12 49	88°51.2`	1	данные отсутствуют	25:20:000000:2(1075)	данные отсутствуют
1264	3.61.124 9	3.61.12 46	359°25.6`	1	данные отсутствуют	25:20:000000:2(1075)	данные отсутствуют
1265	3.62.125 0	3.62.12 51	179°25.6`	1	данные отсутствуют	25:20:000000:2(1078)	данные отсутствуют



ДОКУМЕНТ ПОДПИСАН
ЭЛЕКТРОННОЙ ПОДПИСЬЮ

Сертификат: 00BV056B7401CB38D2B3576ACDC8425108

Владелец: ФЕДЕРАЛЬНАЯ СЛУЖБА ГОСУДАРСТВЕННОЙ

РЕГИСТРАЦИИ, КАДАСТРА И КАРТОГРАФИИ

Действителен: с 27.06.2023 по 19.09.2024

полное наименование должности

инициалы, фамилия

Земельный участок

вид объекта недвижимости

Лист № 52 раздела 3.1

Всего листов раздела 3.1: 98

Всего разделов: 8

Всего листов выписки: 300

09.11.2023г. № КУВИ-001/2023-253505892

Кадастровый номер:

25:20:030701:1(Единое землепользование)

1	2	3	4	5	6	7	8
1266	3.62.125 1	3.62.12 52	88°51.2`	1	данные отсутствуют	25:20:000000:2(1078)	данные отсутствуют
1267	3.62.125 2	3.62.12 53	359°25.6`	1	данные отсутствуют	25:20:000000:2(1078)	данные отсутствуют
1268	3.62.125 3	3.62.12 50	268°51.2`	1	данные отсутствуют	25:20:000000:2(1078)	данные отсутствуют
1269	3.63.125 4	3.63.12 55	178°51.2`	1	данные отсутствуют	25:20:000000:2(2401)	данные отсутствуют
1270	3.63.125 5	3.63.12 56	89°26.0`	1.01	данные отсутствуют	25:20:000000:2(2401)	данные отсутствуют
1271	3.63.125 6	3.63.12 57	358°16.9`	1	данные отсутствуют	25:20:000000:2(2401)	данные отсутствуют
1272	3.63.125 7	3.63.12 54	269°25.6`	1	данные отсутствуют	25:20:000000:2(2401)	данные отсутствуют
1273	3.64.125 8	3.64.12 59	179°25.6`	1	данные отсутствуют	25:20:000000:2(1960)	данные отсутствуют
1274	3.64.125 9	3.64.12 60	89°25.6`	1	данные отсутствуют	25:20:000000:2(1960)	данные отсутствуют
1275	3.64.126 0	3.64.12 61	359°25.6`	1	данные отсутствуют	25:20:000000:2(1960)	данные отсутствуют
1276	3.64.126 1	3.64.12 58	269°25.6`	1	данные отсутствуют	25:20:000000:2(1960)	данные отсутствуют
1277	3.65.126 2	3.65.12 63	268°51.2`	1	данные отсутствуют	25:20:000000:2(2377)	данные отсутствуют
1278	3.65.126 3	3.65.12 64	178°51.2`	1	данные отсутствуют	25:20:000000:2(2377)	данные отсутствуют
1279	3.65.126 4	3.65.12 65	88°51.2`	1	данные отсутствуют	25:20:000000:2(2377)	данные отсутствуют
1280	3.65.126 5	3.65.12 62	358°51.2`	1	данные отсутствуют	25:20:000000:2(2377)	данные отсутствуют
1281	3.66.126 6	3.66.12 67	268°52.0`	1.01	данные отсутствуют	25:20:000000:2(688)	данные отсутствуют



ДОКУМЕНТ ПОДПИСАН
ЭЛЕКТРОННОЙ ПОДПИСЬЮ

Сертификат: 00BV056B7401CB38D2B3576ACDC8425108

Владелец: ФЕДЕРАЛЬНАЯ СЛУЖБА ГОСУДАРСТВЕННОЙ

РЕГИСТРАЦИИ, КАДАСТРА И КАРТОГРАФИИ

Действителен: с 27.06.2023 по 19.09.2024

полное наименование должности

инициалы, фамилия

Земельный участок

вид объекта недвижимости

Лист № 53 раздела 3.1

Всего листов раздела 3.1: 98

Всего разделов: 8

Всего листов выписки: 300

09.11.2023г. № КУВИ-001/2023-253505892

Кадастровый номер:

25:20:030701:1(Единое землепользование)

1	2	3	4	5	6	7	8
1282	3.66.126 7	3.66.12 68	180°0.0`	1	данные отсутствуют	25:20:000000:2(688)	данные отсутствуют
1283	3.66.126 8	3.66.12 69	88°52.0`	1.01	данные отсутствуют	25:20:000000:2(688)	данные отсутствуют
1284	3.66.126 9	3.66.12 66	0°0.0`	1	данные отсутствуют	25:20:000000:2(688)	данные отсутствуют
1285	3.67.127 0	3.67.12 71	179°25.6`	1	данные отсутствуют	25:20:000000:2(3273)	данные отсутствуют
1286	3.67.127 1	3.67.12 72	88°51.2`	1	данные отсутствуют	25:20:000000:2(3273)	данные отсутствуют
1287	3.67.127 2	3.67.12 73	359°25.6`	1	данные отсутствуют	25:20:000000:2(3273)	данные отсутствуют
1288	3.67.127 3	3.67.12 70	268°51.2`	1	данные отсутствуют	25:20:000000:2(3273)	данные отсутствуют
1289	3.68.127 4	3.68.12 75	179°25.6`	1	данные отсутствуют	25:20:000000:2(1519)	данные отсутствуют
1290	3.68.127 5	3.68.12 76	88°51.2`	1	данные отсутствуют	25:20:000000:2(1519)	данные отсутствуют
1291	3.68.127 6	3.68.12 77	359°25.6`	1	данные отсутствуют	25:20:000000:2(1519)	данные отсутствуют
1292	3.68.127 7	3.68.12 74	268°51.2`	1	данные отсутствуют	25:20:000000:2(1519)	данные отсутствуют
1293	3.69.127 8	3.69.12 79	178°16.9`	1	данные отсутствуют	25:20:000000:2(1080)	данные отсутствуют
1294	3.69.127 9	3.69.12 80	88°51.2`	1	данные отсутствуют	25:20:000000:2(1080)	данные отсутствуют
1295	3.69.128 0	3.69.12 81	358°51.2`	1	данные отсутствуют	25:20:000000:2(1080)	данные отсутствуют
1296	3.69.128 1	3.69.12 78	268°52.0`	1.01	данные отсутствуют	25:20:000000:2(1080)	данные отсутствуют
1297	3.70.128 2	3.70.12 83	178°51.2`	1	данные отсутствуют	25:20:000000:2(2822)	данные отсутствуют



ДОКУМЕНТ ПОДПИСАН
ЭЛЕКТРОННОЙ ПОДПИСЬЮ

Сертификат: 00BV056B7401CB38D2B3576ACDC8425108

Владелец: ФЕДЕРАЛЬНАЯ СЛУЖБА ГОСУДАРСТВЕННОЙ

РЕГИСТРАЦИИ, КАДАСТРА И КАРТОГРАФИИ

Действителен: с 27.06.2023 по 19.09.2024

полное наименование должности

инициалы, фамилия

Земельный участок

вид объекта недвижимости

Лист № 54 раздела 3.1

Всего листов раздела 3.1: 98

Всего разделов: 8

Всего листов выписки: 300

09.11.2023г. № КУВИ-001/2023-253505892

Кадастровый номер:

25:20:030701:1(Единое землепользование)

1	2	3	4	5	6	7	8
1298	3.70.128 3	3.70.12 84	89°25.6`	1	данные отсутствуют	25:20:000000:2(2822)	данные отсутствуют
1299	3.70.128 4	3.70.12 85	358°51.2`	1	данные отсутствуют	25:20:000000:2(2822)	данные отсутствуют
1300	3.70.128 5	3.70.12 82	269°25.6`	1	данные отсутствуют	25:20:000000:2(2822)	данные отсутствуют
1301	3.71.128 6	3.71.12 87	179°25.6`	1	данные отсутствуют	25:20:000000:2(682)	данные отсутствуют
1302	3.71.128 7	3.71.12 88	89°25.6`	1	данные отсутствуют	25:20:000000:2(682)	данные отсутствуют
1303	3.71.128 8	3.71.12 89	359°25.6`	1	данные отсутствуют	25:20:000000:2(682)	данные отсутствуют
1304	3.71.128 9	3.71.12 86	269°25.6`	1	данные отсутствуют	25:20:000000:2(682)	данные отсутствуют
1305	3.72.129 0	3.72.12 91	269°25.6`	1	данные отсутствуют	25:20:000000:2(1931)	данные отсутствуют
1306	3.72.129 1	3.72.12 92	178°51.2`	1	данные отсутствуют	25:20:000000:2(1931)	данные отсутствуют
1307	3.72.129 2	3.72.12 93	89°25.6`	1	данные отсутствуют	25:20:000000:2(1931)	данные отсутствуют
1308	3.72.129 3	3.72.12 90	358°51.2`	1	данные отсутствуют	25:20:000000:2(1931)	данные отсутствуют
1309	3.73.129 4	3.73.12 95	269°25.6`	1	данные отсутствуют	25:20:000000:2(1962)	данные отсутствуют
1310	3.73.129 5	3.73.12 96	178°51.2`	1	данные отсутствуют	25:20:000000:2(1962)	данные отсутствуют
1311	3.73.129 6	3.73.12 97	89°25.6`	1	данные отсутствуют	25:20:000000:2(1962)	данные отсутствуют
1312	3.73.129 7	3.73.12 94	358°51.2`	1	данные отсутствуют	25:20:000000:2(1962)	данные отсутствуют
1313	3.74.129 8	3.74.12 99	249°34.7`	1	данные отсутствуют	25:20:000000:2(2380)	данные отсутствуют



ДОКУМЕНТ ПОДПИСАН
ЭЛЕКТРОННОЙ ПОДПИСЬЮ

Сертификат: 00BV056B7401CB38D2B3576ACDC8425108

Владелец: ФЕДЕРАЛЬНАЯ СЛУЖБА ГОСУДАРСТВЕННОЙ

РЕГИСТРАЦИИ, КАДАСТРА И КАРТОГРАФИИ

Действителен: с 27.06.2023 по 19.09.2024

полное наименование должности

инициалы, фамилия

Земельный участок

вид объекта недвижимости

Лист № 55 раздела 3.1

Всего листов раздела 3.1: 98

Всего разделов: 8

Всего листов выписки: 300

09.11.2023г. № КУВИ-001/2023-253505892

Кадастровый номер:

25:20:030701:1(Единое землепользование)

1	2	3	4	5	6	7	8
1314	3.74.129 9	3.74.13 00	159°25.7'	4.5	данные отсутствуют	25:20:000000:2(2380)	данные отсутствуют
1315	3.74.130 0	3.74.13 01	69°22.6'	0.99	данные отсутствуют	25:20:000000:2(2380)	данные отсутствуют
1316	3.74.130 1	3.74.12 98	339°32.9'	4.49	данные отсутствуют	25:20:000000:2(2380)	данные отсутствуют
1317	3.75.130 2	3.75.13 03	246°30.1'	1	данные отсутствуют	25:20:000000:2(2824)	данные отсутствуют
1318	3.75.130 3	3.75.13 04	156°45.1'	4.48	данные отсутствуют	25:20:000000:2(2824)	данные отсутствуют
1319	3.75.130 4	3.75.13 05	67°1.6'	1	данные отсутствуют	25:20:000000:2(2824)	данные отсутствуют
1320	3.75.130 5	3.75.13 02	336°48.1'	4.49	данные отсутствуют	25:20:000000:2(2824)	данные отсутствуют
1321	3.76.130 6	3.76.13 07	177°14.0'	10.98	данные отсутствуют	25:20:030701:15	данные отсутствуют
1322	3.76.130 7	3.76.13 08	88°3.0'	10.88	данные отсутствуют	25:20:030701:15	данные отсутствуют
1323	3.76.130 8	3.76.13 09	357°13.9'	10.97	данные отсутствуют	25:20:030701:15	данные отсутствуют
1324	3.76.130 9	3.76.13 06	268°6.2'	10.88	данные отсутствуют	25:20:030701:15	данные отсутствуют
1325	4.1.1	4.1.2	13°57.5'	1.78	данные отсутствуют	25:20:000000:4392(4)	данные отсутствуют
1326	4.1.2	4.1.3	336°55.2'	19.06	данные отсутствуют	25:20:000000:4392(4)	данные отсутствуют
1327	4.1.3	4.1.4	342°23.0'	39.62	данные отсутствуют	25:20:000000:4392(4)	данные отсутствуют
1328	4.1.4	4.1.5	316°59.6'	51.42	данные отсутствуют	данные отсутствуют	данные отсутствуют
1329	4.1.5	4.1.6	309°59.2'	9.31	данные отсутствуют	данные отсутствуют	данные отсутствуют
1330	4.1.6	4.1.7	334°25.1'	1.04	данные отсутствуют	25:20:000000:4392(4)	данные отсутствуют
1331	4.1.7	4.1.8	35°2.2'	19.82	данные отсутствуют	25:20:000000:4392(4)	данные отсутствуют
1332	4.1.7	4.1.7			данные отсутствуют	25:20:030701:14	данные отсутствуют
1333	4.1.8	4.1.9	29°22.0'	13.54	данные отсутствуют	25:20:000000:4392(4)	данные отсутствуют



ДОКУМЕНТ ПОДПИСАН
ЭЛЕКТРОННОЙ ПОДПИСЬЮ

Сертификат: 00BV056B7401CB38D2B3576ACDC8425108

Владелец: ФЕДЕРАЛЬНАЯ СЛУЖБА ГОСУДАРСТВЕННОЙ

РЕГИСТРАЦИИ, КАДАСТРА И КАРТОГРАФИИ

Действителен: с 27.06.2023 по 19.09.2024

полное наименование должности

инициалы, фамилия

Земельный участок

вид объекта недвижимости

Лист № 56 раздела 3.1

Всего листов раздела 3.1: 98

Всего разделов: 8

Всего листов выписки: 300

09.11.2023г. № КУВИ-001/2023-253505892

Кадастровый номер:

25:20:030701:1(Единое землепользование)

1	2	3	4	5	6	7	8
1334	4.1.9	4.1.10	61°12.1'	10.21	данные отсутствуют	25:20:000000:4392(4)	данные отсутствуют
1335	4.1.10	4.1.11	81°6.8'	36.77	данные отсутствуют	25:20:000000:4392(4)	данные отсутствуют
1336	4.1.11	4.1.12	58°1.9'	33.81	данные отсутствуют	25:20:000000:4392(4)	данные отсутствуют
1337	4.1.12	4.1.13	49°51.0'	31.11	данные отсутствуют	25:20:000000:4392(4)	данные отсутствуют
1338	4.1.13	4.1.14	44°8.5'	34.45	данные отсутствуют	25:20:000000:4392(4)	данные отсутствуют
1339	4.1.14	4.1.15	52°46.3'	17.93	данные отсутствуют	25:20:000000:4392(4)	данные отсутствуют
1340	4.1.15	4.1.16	75°4.4'	7.49	данные отсутствуют	25:20:000000:4392(4)	данные отсутствуют
1341	4.1.16	4.1.17	104°12.9'	18.69	данные отсутствуют	25:20:000000:4392(4)	данные отсутствуют
1342	4.1.17	4.1.18	78°41.8'	17.91	данные отсутствуют	25:20:000000:4392(4)	данные отсутствуют
1343	4.1.18	4.1.19	81°27.1'	29.47	данные отсутствуют	25:20:000000:4392(4)	данные отсутствуют
1344	4.1.19	4.1.20	61°45.7'	19.59	данные отсутствуют	25:20:000000:4392(4)	данные отсутствуют
1345	4.1.20	4.1.21	57°18.1'	6.74	данные отсутствуют	25:20:000000:4392(4)	данные отсутствуют
1346	4.1.21	4.1.22	93°25.0'	3.36	данные отсутствуют	25:20:000000:4392(4)	данные отсутствуют
1347	4.1.22	4.1.23	115°0.1'	17.37	данные отсутствуют	25:20:000000:4392(4)	данные отсутствуют
1348	4.1.23	4.1.24	99°43.1'	21.62	данные отсутствуют	25:20:000000:4392(4)	данные отсутствуют
1349	4.1.24	4.1.25	85°22.6'	14.64	данные отсутствуют	25:20:000000:4392(4)	данные отсутствуют
1350	4.1.25	4.1.26	160°39.4'	7.97	данные отсутствуют	25:20:000000:4392(4)	данные отсутствуют
1351	4.1.26	4.1.27	132°34.0'	22.65	данные отсутствуют	25:20:000000:4392(4)	данные отсутствуют
1352	4.1.27	4.1.28	107°33.7'	34.4	данные отсутствуют	25:20:000000:4392(4)	данные отсутствуют
1353	4.1.28	4.1.29	74°0.1'	32.8	данные отсутствуют	25:20:000000:4392(4)	данные отсутствуют
1354	4.1.29	4.1.30	33°17.9'	19.45	данные отсутствуют	25:20:000000:4392(4)	данные отсутствуют
1355	4.1.30	4.1.31	61°35.6'	2.92	данные отсутствуют	25:20:000000:4392(4)	данные отсутствуют
1356	4.1.31	4.1.32	84°17.2'	28.13	данные отсутствуют	25:20:000000:4392(4)	данные отсутствуют
1357	4.1.32	4.1.33	72°44.8'	28.83	данные отсутствуют	25:20:000000:4392(4)	данные отсутствуют
1358	4.1.33	4.1.34	72°52.7'	25.37	данные отсутствуют	25:20:000000:4392(4)	данные отсутствуют
1359	4.1.34	4.1.35	71°58.3'	30.34	данные отсутствуют	25:20:000000:4392(4)	данные отсутствуют
1360	4.1.35	4.1.36	65°30.4'	27.59	данные отсутствуют	25:20:000000:4392(4)	данные отсутствуют
1361	4.1.36	4.1.37	65°21.0'	16.33	данные отсутствуют	25:20:000000:4392(4)	данные отсутствуют
1362	4.1.37	4.1.38	79°21.1'	20.56	данные отсутствуют	25:20:000000:4392(4)	данные отсутствуют



ДОКУМЕНТ ПОДПИСАН
ЭЛЕКТРОННОЙ ПОДПИСЬЮ

Сертификат: 00BV056B7401CB38D2B3576ACDC8425108

Владелец: ФЕДЕРАЛЬНАЯ СЛУЖБА ГОСУДАРСТВЕННОЙ

РЕГИСТРАЦИИ, КАДАСТРА И КАРТОГРАФИИ

Действителен: с 27.06.2023 по 19.09.2024

полное наименование должности

инициалы, фамилия

Земельный участок

вид объекта недвижимости

Лист № 57 раздела 3.1

Всего листов раздела 3.1: 98

Всего разделов: 8

Всего листов выписки: 300

09.11.2023г. № КУВИ-001/2023-253505892

Кадастровый номер:

25:20:030701:1(Единое землепользование)

1	2	3	4	5	6	7	8
1363	4.1.38	4.1.39	34°55.3'	14.59	данные отсутствуют	25:20:000000:4392(4)	данные отсутствуют
1364	4.1.39	4.1.40	61°50.8'	12.91	данные отсутствуют	25:20:000000:4392(4)	данные отсутствуют
1365	4.1.40	4.1.41	54°56.9'	22.76	данные отсутствуют	25:20:000000:4392(4)	данные отсутствуют
1366	4.1.41	4.1.42	19°53.9'	21.04	данные отсутствуют	25:20:000000:4392(4)	данные отсутствуют
1367	4.1.42	4.1.43	25°14.3'	4.83	данные отсутствуют	25:20:000000:4392(4)	данные отсутствуют
1368	4.1.43	4.1.44	65°9.4'	15.19	данные отсутствуют	25:20:000000:4392(4)	данные отсутствуют
1369	4.1.44	4.1.45	50°31.1'	25.07	данные отсутствуют	25:20:000000:4392(4)	данные отсутствуют
1370	4.1.45	4.1.46	32°49.0'	27.27	данные отсутствуют	25:20:000000:4392(4)	данные отсутствуют
1371	4.1.46	4.1.47	40°18.3'	37.15	данные отсутствуют	25:20:000000:4392(4)	данные отсутствуют
1372	4.1.47	4.1.48	40°20.0'	23.64	данные отсутствуют	25:20:000000:4392(4)	данные отсутствуют
1373	4.1.48	4.1.49	58°29.8'	9.82	данные отсутствуют	25:20:000000:4392(4)	данные отсутствуют
1374	4.1.49	4.1.50	174°5.7'	24.69	данные отсутствуют	25:20:000000:4392(4)	данные отсутствуют
1375	4.1.50	4.1.51	137°5.9'	29.16	данные отсутствуют	25:20:000000:4392(4)	данные отсутствуют
1376	4.1.51	4.1.52	89°7.3'	29.98	данные отсутствуют	25:20:000000:4392(4)	данные отсутствуют
1377	4.1.52	4.1.53	89°10.0'	6.88	данные отсутствуют	25:20:000000:4392(4)	данные отсутствуют
1378	4.1.53	4.1.54	89°6.7'	7.1	данные отсутствуют	25:20:000000:4392(4)	данные отсутствуют
1379	4.1.54	4.1.55	25°41.5'	8.51	данные отсутствуют	25:20:000000:4392(4)	данные отсутствуют
1380	4.1.55	4.1.56	25°43.7'	26.93	данные отсутствуют	25:20:000000:4392(4)	данные отсутствуют
1381	4.1.56	4.1.57	35°39.5'	36.16	данные отсутствуют	25:20:000000:4392(4)	данные отсутствуют
1382	4.1.57	4.1.58	49°8.0'	31.48	данные отсутствуют	25:20:000000:4392(4)	данные отсутствуют
1383	4.1.58	4.1.59	66°25.3'	23.95	данные отсутствуют	25:20:000000:4392(4)	данные отсутствуют
1384	4.1.59	4.1.60	104°40.4'	17.21	данные отсутствуют	25:20:000000:4392(4)	данные отсутствуют
1385	4.1.60	4.1.61	95°22.0'	33.03	данные отсутствуют	25:20:000000:4392(4)	данные отсутствуют
1386	4.1.61	4.1.62	75°42.2'	41.23	данные отсутствуют	25:20:000000:4392(4)	данные отсутствуют
1387	4.1.62	4.1.63	58°35.5'	62.65	данные отсутствуют	25:20:000000:4392(4)	данные отсутствуют
1388	4.1.63	4.1.64	54°3.4'	49.37	данные отсутствуют	25:20:000000:4392(4)	данные отсутствуют
1389	4.1.64	4.1.65	37°18.9'	39.39	данные отсутствуют	25:20:000000:4392(4)	данные отсутствуют
1390	4.1.65	4.1.66	34°25.0'	25.8	данные отсутствуют	25:20:000000:4392(4)	данные отсутствуют
1391	4.1.66	4.1.67	34°39.8'	17.46	данные отсутствуют	25:20:000000:4392(4)	данные отсутствуют



ДОКУМЕНТ ПОДПИСАН
ЭЛЕКТРОННОЙ ПОДПИСЬЮ

Сертификат: 00BV056B7401CB38D2B3576ACDC8425108

Владелец: ФЕДЕРАЛЬНАЯ СЛУЖБА ГОСУДАРСТВЕННОЙ

РЕГИСТРАЦИИ, КАДАСТРА И КАРТОГРАФИИ

Действителен: с 27.06.2023 по 19.09.2024

полное наименование должности

инициалы, фамилия

Земельный участок

вид объекта недвижимости

Лист № 58 раздела 3.1

Всего листов раздела 3.1: 98

Всего разделов: 8

Всего листов выписки: 300

09.11.2023г. № КУВИ-001/2023-253505892

Кадастровый номер:

25:20:030701:1(Единое землепользование)

1	2	3	4	5	6	7	8
1392	4.1.67	4.1.68	58°24.1'	16.26	данные отсутствуют	25:20:000000:4392(4)	данные отсутствуют
1393	4.1.68	4.1.69	82°10.0'	18.34	данные отсутствуют	25:20:000000:4392(4)	данные отсутствуют
1394	4.1.69	4.1.70	95°34.0'	29.08	данные отсутствуют	25:20:000000:4392(4)	данные отсутствуют
1395	4.1.70	4.1.71	96°0.4'	35.84	данные отсутствуют	25:20:000000:4392(4)	данные отсутствуют
1396	4.1.71	4.1.72	81°9.5'	26.22	данные отсутствуют	25:20:000000:4392(4)	данные отсутствуют
1397	4.1.72	4.1.73	91°47.1'	10.92	данные отсутствуют	25:20:000000:4392(4)	данные отсутствуют
1398	4.1.73	4.1.74	140°2.0'	7.74	данные отсутствуют	25:20:000000:4392(4)	данные отсутствуют
1399	4.1.74	4.1.75	105°4.4'	25.34	данные отсутствуют	25:20:000000:4392(4)	данные отсутствуют
1400	4.1.75	4.1.76	122°7.3'	22.4	данные отсутствуют	25:20:000000:4392(4)	данные отсутствуют
1401	4.1.76	4.1.77	114°38.9'	29.83	данные отсутствуют	25:20:000000:4392(4)	данные отсутствуют
1402	4.1.77	4.1.78	92°29.1'	35.05	данные отсутствуют	25:20:000000:4392(4)	данные отсутствуют
1403	4.1.78	4.1.79	62°33.0'	28.09	данные отсутствуют	25:20:000000:4392(4)	данные отсутствуют
1404	4.1.79	4.1.80	30°6.8'	28.32	данные отсутствуют	25:20:000000:4392(4)	данные отсутствуют
1405	4.1.80	4.1.81	2°47.3'	27.55	данные отсутствуют	25:20:000000:4392(4)	данные отсутствуют
1406	4.1.81	4.1.82	8°55.1'	9.35	данные отсутствуют	25:20:000000:4392(4)	данные отсутствуют
1407	4.1.82	4.1.83	69°54.7'	5.15	данные отсутствуют	25:20:000000:4392(4)	данные отсутствуют
1408	4.1.83	4.1.84	57°11.6'	29.49	данные отсутствуют	25:20:000000:4392(4)	данные отсутствуют
1409	4.1.84	4.1.85	29°2.7'	16.75	данные отсутствуют	25:20:000000:4392(4)	данные отсутствуют
1410	4.1.85	4.1.86	135°54.4'	28.15	данные отсутствуют	25:20:000000:4392(4)	данные отсутствуют
1411	4.1.86	4.1.87	127°28.9'	34.53	данные отсутствуют	25:20:000000:4392(4)	данные отсутствуют
1412	4.1.87	4.1.88	115°7.2'	21.11	данные отсутствуют	25:20:000000:4392(4)	данные отсутствуют
1413	4.1.88	4.1.89	138°8.9'	23.7	данные отсутствуют	25:20:000000:4392(4)	данные отсутствуют
1414	4.1.89	4.1.90	124°34.9'	28.7	данные отсутствуют	25:20:000000:4392(4)	данные отсутствуют
1415	4.1.90	4.1.91	124°19.6'	18.97	данные отсутствуют	25:20:000000:4392(4)	данные отсутствуют
1416	4.1.91	4.1.92	136°14.5'	15.66	данные отсутствуют	25:20:000000:4392(4)	данные отсутствуют
1417	4.1.92	4.1.93	145°2.4'	19.02	данные отсутствуют	25:20:000000:4392(4)	данные отсутствуют
1418	4.1.93	4.1.94	145°53.0'	8.95	данные отсутствуют	25:20:000000:4392(4)	данные отсутствуют
1419	4.1.94	4.1.95	144°39.5'	19.73	данные отсутствуют	25:20:000000:4392(4)	данные отсутствуют
1420	4.1.95	4.1.96	158°3.8'	20.45	данные отсутствуют	25:20:000000:4392(4)	данные отсутствуют



ДОКУМЕНТ ПОДПИСАН
ЭЛЕКТРОННОЙ ПОДПИСЬЮ

Сертификат: 00BV056B7401CB38D2B3576ACDC8425108

Владелец: ФЕДЕРАЛЬНАЯ СЛУЖБА ГОСУДАРСТВЕННОЙ

РЕГИСТРАЦИИ, КАДАСТРА И КАРТОГРАФИИ

Действителен: с 27.06.2023 по 19.09.2024

полное наименование должности

инициалы, фамилия

Земельный участок

вид объекта недвижимости

Лист № 59 раздела 3.1

Всего листов раздела 3.1: 98

Всего разделов: 8

Всего листов выписки: 300

09.11.2023г. № КУВИ-001/2023-253505892

Кадастровый номер:

25:20:030701:1(Единое землепользование)

1	2	3	4	5	6	7	8
1421	4.1.96	4.1.97	146°46.2`	22.12	данные отсутствуют	25:20:000000:4392(4)	данные отсутствуют
1422	4.1.97	4.1.98	134°5.8`	4.48	данные отсутствуют	25:20:000000:4392(4)	данные отсутствуют
1423	4.1.98	4.1.99	261°14.7`	5.06	данные отсутствуют	25:20:000000:4392(4)	данные отсутствуют
1424	4.1.99	4.1.100	271°52.4`	7.95	данные отсутствуют	25:20:000000:4392(4)	данные отсутствуют
1425	4.1.100	4.1.101	282°44.9`	13.28	данные отсутствуют	25:20:000000:4392(4)	данные отсутствуют
1426	4.1.101	4.1.102	268°9.5`	15.25	данные отсутствуют	25:20:000000:4392(4)	данные отсутствуют
1427	4.1.102	4.1.103	259°23.5`	10.1	данные отсутствуют	25:20:000000:4392(4)	данные отсутствуют
1428	4.1.103	4.1.104	279°15.8`	13.79	данные отсутствуют	25:20:000000:4392(4)	данные отсутствуют
1429	4.1.104	4.1.105	283°0.4`	17.82	данные отсутствуют	25:20:000000:4392(4)	данные отсутствуют
1430	4.1.105	4.1.106	266°39.2`	18.84	данные отсутствуют	25:20:000000:4392(4)	данные отсутствуют
1431	4.1.106	4.1.107	274°16.3`	7.92	данные отсутствуют	25:20:000000:4392(4)	данные отсутствуют
1432	4.1.107	4.1.108	292°43.5`	6.68	данные отсутствуют	25:20:000000:4392(4)	данные отсутствуют
1433	4.1.108	4.1.109	310°24.1`	9.35	данные отсутствуют	25:20:000000:4392(4)	данные отсутствуют
1434	4.1.109	4.1.110	284°45.5`	17.7	данные отсутствуют	25:20:000000:4392(4)	данные отсутствуют
1435	4.1.110	4.1.111	272°27.7`	22.35	данные отсутствуют	25:20:000000:4392(4)	данные отсутствуют
1436	4.1.111	4.1.112	248°49.7`	37.54	данные отсутствуют	25:20:000000:4392(4)	данные отсутствуют
1437	4.1.112	4.1.113	233°6.7`	12.13	данные отсутствуют	25:20:000000:4392(4)	данные отсутствуют
1438	4.1.113	4.1.114	222°52.7`	23.88	данные отсутствуют	25:20:000000:4392(4)	данные отсутствуют
1439	4.1.114	4.1.115	198°15.3`	28.25	данные отсутствуют	25:20:000000:4392(4)	данные отсутствуют
1440	4.1.115	4.1.116	182°43.9`	11.54	данные отсутствуют	25:20:000000:4392(4)	данные отсутствуют
1441	4.1.116	4.1.117	166°26.5`	37.2	данные отсутствуют	25:20:000000:4392(4)	данные отсутствуют
1442	4.1.117	4.1.118	135°32.0`	8.35	данные отсутствуют	25:20:000000:4392(4)	данные отсутствуют
1443	4.1.118	4.1.119	243°9.1`	9.06	данные отсутствуют	25:20:000000:4392(4)	данные отсутствуют
1444	4.1.119	4.1.120	223°1.5`	20.52	данные отсутствуют	25:20:000000:4392(4)	данные отсутствуют
1445	4.1.120	4.1.121	239°42.8`	8.41	данные отсутствуют	25:20:000000:4392(4)	данные отсутствуют
1446	4.1.121	4.1.122	258°44.2`	4.86	данные отсутствуют	25:20:000000:4392(4)	данные отсутствуют
1447	4.1.122	4.1.123	265°42.8`	25.68	данные отсутствуют	25:20:000000:4392(4)	данные отсутствуют
1448	4.1.123	4.1.124	254°49.9`	13.49	данные отсутствуют	25:20:000000:4392(4)	данные отсутствуют
1449	4.1.124	4.1.125	274°0.6`	12.87	данные отсутствуют	25:20:000000:4392(4)	данные отсутствуют



ДОКУМЕНТ ПОДПИСАН
ЭЛЕКТРОННОЙ ПОДПИСЬЮ

Сертификат: 00BV056B7401CB38D2B3576ACDC8425108

Владелец: ФЕДЕРАЛЬНАЯ СЛУЖБА ГОСУДАРСТВЕННОЙ

РЕГИСТРАЦИИ, КАДАСТРА И КАРТОГРАФИИ

Действителен: с 27.06.2023 по 19.09.2024

полное наименование должности

инициалы, фамилия

Земельный участок

вид объекта недвижимости

Лист № 60 раздела 3.1

Всего листов раздела 3.1: 98

Всего разделов: 8

Всего листов выписки: 300

09.11.2023г. № КУВИ-001/2023-253505892

Кадастровый номер:

25:20:030701:1(Единое землепользование)

1	2	3	4	5	6	7	8
1450	4.1.125	4.1.126	281°6.6'	18.53	данные отсутствуют	25:20:000000:4392(4)	данные отсутствуют
1451	4.1.126	4.1.127	310°45.8'	7.66	данные отсутствуют	25:20:000000:4392(4)	данные отсутствуют
1452	4.1.127	4.1.128	327°44.8'	22.69	данные отсутствуют	25:20:000000:4392(4)	данные отсутствуют
1453	4.1.128	4.1.129	333°59.3'	30.08	данные отсутствуют	25:20:000000:4392(4)	данные отсутствуют
1454	4.1.129	4.1.130	330°54.7'	6.5	данные отсутствуют	25:20:000000:4392(4)	данные отсутствуют
1455	4.1.130	4.1.131	330°38.5'	29.74	данные отсутствуют	25:20:000000:4392(4)	данные отсутствуют
1456	4.1.131	4.1.132	303°53.5'	21.39	данные отсутствуют	25:20:000000:4392(4)	данные отсутствуют
1457	4.1.132	4.1.133	285°9.7'	22.37	данные отсутствуют	25:20:000000:4392(4)	данные отсутствуют
1458	4.1.133	4.1.134	273°46.6'	22.02	данные отсутствуют	25:20:000000:4392(4)	данные отсутствуют
1459	4.1.134	4.1.135	251°15.7'	10.12	данные отсутствуют	25:20:000000:4392(4)	данные отсутствуют
1460	4.1.135	4.1.136	244°0.5'	33.02	данные отсутствуют	25:20:000000:4392(4)	данные отсутствуют
1461	4.1.136	4.1.137	222°54.0'	35.89	данные отсутствуют	25:20:000000:4392(4)	данные отсутствуют
1462	4.1.137	4.1.138	211°5.2'	21.67	данные отсутствуют	25:20:000000:4392(4)	данные отсутствуют
1463	4.1.138	4.1.139	209°39.8'	16.71	данные отсутствуют	25:20:000000:4392(4)	данные отсутствуют
1464	4.1.139	4.1.140	190°55.8'	18.93	данные отсутствуют	25:20:000000:4392(4)	данные отсутствуют
1465	4.1.140	4.1.141	200°8.2'	0.32	данные отсутствуют	25:20:000000:4392(4)	данные отсутствуют
1466	4.1.141	4.1.142	237°53.1'	13.32	данные отсутствуют	25:20:000000:4392(4)	данные отсутствуют
1467	4.1.142	4.1.143	240°6.5'	12.1	данные отсутствуют	25:20:000000:4392(4)	данные отсутствуют
1468	4.1.143	4.1.144	245°17.5'	38.09	данные отсутствуют	25:20:000000:4392(4)	данные отсутствуют
1469	4.1.144	4.1.145	238°40.8'	31.45	данные отсутствуют	25:20:000000:4392(4)	данные отсутствуют
1470	4.1.145	4.1.146	233°4.3'	33.64	данные отсутствуют	25:20:000000:4392(4)	данные отсутствуют
1471	4.1.146	4.1.147	233°11.9'	25.19	данные отсутствуют	25:20:000000:4392(4)	данные отсутствуют
1472	4.1.147	4.1.148	237°24.3'	18.43	данные отсутствуют	25:20:000000:4392(4)	данные отсутствуют
1473	4.1.148	4.1.149	232°46.4'	29.32	данные отсутствуют	25:20:000000:4392(4)	данные отсутствуют
1474	4.1.149	4.1.150	240°36.5'	29.3	данные отсутствуют	25:20:000000:4392(4)	данные отсутствуют
1475	4.1.150	4.1.151	243°3.5'	30.02	данные отсутствуют	25:20:000000:4392(4)	данные отсутствуют
1476	4.1.151	4.1.152	238°37.1'	25.35	данные отсутствуют	25:20:000000:4392(4)	данные отсутствуют
1477	4.1.152	4.1.153	242°28.7'	28.11	данные отсутствуют	25:20:000000:4392(4)	данные отсутствуют
1478	4.1.153	4.1.154	247°11.8'	15.07	данные отсутствуют	25:20:000000:4392(4)	данные отсутствуют



ДОКУМЕНТ ПОДПИСАН
ЭЛЕКТРОННОЙ ПОДПИСЬЮ

Сертификат: 00BV056B7401CB38D2B3576ACDC8425108

Владелец: ФЕДЕРАЛЬНАЯ СЛУЖБА ГОСУДАРСТВЕННОЙ

РЕГИСТРАЦИИ, КАДАСТРА И КАРТОГРАФИИ

Действителен: с 27.06.2023 по 19.09.2024

полное наименование должности

инициалы, фамилия

Земельный участок
вид объекта недвижимости

Лист № 61 раздела 3.1

Всего листов раздела 3.1: 98

Всего разделов: 8

Всего листов выписки: 300

09.11.2023г. № КУВИ-001/2023-253505892

Кадастровый номер:

25:20:030701:1(Единое землепользование)

1	2	3	4	5	6	7	8
1479	4.1.154	4.1.155	233°7.3'	26.33	данные отсутствуют	25:20:000000:4392(4)	данные отсутствуют
1480	4.1.155	4.1.156	241°12.9'	31.4	данные отсутствуют	25:20:000000:4392(4)	данные отсутствуют
1481	4.1.156	4.1.157	232°49.3'	29.04	данные отсутствуют	25:20:000000:4392(4)	данные отсутствуют
1482	4.1.157	4.1.158	237°42.8'	6.91	данные отсутствуют	25:20:000000:4392(4)	данные отсутствуют
1483	4.1.158	4.1.159	215°59.7'	6.41	данные отсутствуют	25:20:000000:4392(4)	данные отсутствуют
1484	4.1.159	4.1.160	217°8.5'	8.02	данные отсутствуют	25:20:000000:4392(4)	данные отсутствуют
1485	4.1.160	4.1.161	243°50.9'	11.14	данные отсутствуют	25:20:000000:4392(4)	данные отсутствуют
1486	4.1.161	4.1.162	237°56.2'	16.99	данные отсутствуют	25:20:000000:4392(4)	данные отсутствуют
1487	4.1.162	4.1.163	241°0.9'	16.84	данные отсутствуют	25:20:000000:4392(4)	данные отсутствуют
1488	4.1.163	4.1.164	212°5.8'	16.84	данные отсутствуют	25:20:000000:4392(4)	данные отсутствуют
1489	4.1.164	4.1.165	270°37.3'	8.3	данные отсутствуют	25:20:000000:4392(4)	данные отсутствуют
1490	4.1.165	4.1.166	282°9.4'	14.72	данные отсутствуют	25:20:000000:4392(4)	данные отсутствуют
1491	4.1.166	4.1.167	248°28.2'	25.48	данные отсутствуют	25:20:000000:4392(4)	данные отсутствуют
1492	4.1.167	4.1.168	239°40.3'	27.86	данные отсутствуют	25:20:000000:4392(4)	данные отсутствуют
1493	4.1.168	4.1.169	202°39.4'	18.77	данные отсутствуют	25:20:000000:4392(4)	данные отсутствуют
1494	4.1.169	4.1.170	179°12.9'	0.73	данные отсутствуют	25:20:000000:4392(4)	данные отсутствуют
1495	4.1.170	4.1.171	241°24.3'	8.96	данные отсутствуют	25:20:000000:4392(4)	данные отсутствуют
1496	4.1.171	4.1.172	241°19.9'	34.12	данные отсутствуют	25:20:000000:4392(4)	данные отсутствуют
1497	4.1.172	4.1.173	221°49.3'	13.9	данные отсутствуют	25:20:000000:4392(4)	данные отсутствуют
1498	4.1.173	4.1.174	204°32.0'	11.1	данные отсутствуют	25:20:000000:4392(4)	данные отсутствуют
1499	4.1.174	4.1.175	203°9.0'	3.08	данные отсутствуют	25:20:000000:4392(4)	данные отсутствуют
1500	4.1.175	4.1.176	228°28.4'	4.43	данные отсутствуют	25:20:000000:4392(4)	данные отсутствуют
1501	4.1.176	4.1.177	237°36.1'	8.36	данные отсутствуют	25:20:000000:4392(4)	данные отсутствуют
1502	4.1.177	4.1.178	239°52.1'	12.87	данные отсутствуют	25:20:000000:4392(4)	данные отсутствуют
1503	4.1.178	4.1.179	214°10.8'	5.84	данные отсутствуют	25:20:000000:4392(4)	данные отсутствуют
1504	4.1.179	4.1.180	241°26.4'	2.7	данные отсутствуют	25:20:000000:4392(4)	данные отсутствуют
1505	4.1.180	4.1.181	246°41.7'	0.71	данные отсутствуют	25:20:000000:4392(4)	данные отсутствуют
1506	4.1.181	4.1.182	251°14.8'	15.4	данные отсутствуют	25:20:000000:4392(4)	данные отсутствуют
1507	4.1.182	4.1.183	231°9.8'	9.62	данные отсутствуют	25:20:000000:4392(4)	данные отсутствуют



ДОКУМЕНТ ПОДПИСАН
ЭЛЕКТРОННОЙ ПОДПИСЬЮ

Сертификат: 00BV056B7401CB38D2B3576ACDC8425108

Владелец: ФЕДЕРАЛЬНАЯ СЛУЖБА ГОСУДАРСТВЕННОЙ

РЕГИСТРАЦИИ, КАДАСТРА И КАРТОГРАФИИ

Действителен: с 27.06.2023 по 19.09.2024

полное наименование должности

инициалы, фамилия

Земельный участок
вид объекта недвижимости

Лист № 62 раздела 3.1

Всего листов раздела 3.1: 98

Всего разделов: 8

Всего листов выписки: 300

09.11.2023г. № КУВИ-001/2023-253505892

Кадастровый номер:

25:20:030701:1(Единое землепользование)

1	2	3	4	5	6	7	8
1508	4.1.183	4.1.184	239°37.1'	24.46	данные отсутствуют	25:20:000000:4392(4)	данные отсутствуют
1509	4.1.184	4.1.185	234°39.4'	14.8	данные отсутствуют	25:20:000000:4392(4)	данные отсутствуют
1510	4.1.185	4.1.186	257°48.3'	9.14	данные отсутствуют	25:20:000000:4392(4)	данные отсутствуют
1511	4.1.186	4.1.187	247°8.8'	20.52	данные отсутствуют	25:20:000000:4392(4)	данные отсутствуют
1512	4.1.187	4.1.188	248°37.2'	18.16	данные отсутствуют	25:20:000000:4392(4)	данные отсутствуют
1513	4.1.188	4.1.189	243°9.5'	16.65	данные отсутствуют	25:20:000000:4392(4)	данные отсутствуют
1514	4.1.189	4.1.190	243°15.0'	12.49	данные отсутствуют	25:20:000000:4392(4)	данные отсутствуют
1515	4.1.190	4.1.191	254°25.9'	18.59	данные отсутствуют	25:20:000000:4392(4)	данные отсутствуют
1516	4.1.191	4.1.192	250°28.6'	20.65	данные отсутствуют	25:20:000000:4392(4)	данные отсутствуют
1517	4.1.192	4.1.193	232°50.2'	16.34	данные отсутствуют	25:20:000000:4392(4)	данные отсутствуют
1518	4.1.193	4.1.194	202°41.6'	18.95	данные отсутствуют	25:20:000000:4392(4)	данные отсутствуют
1519	4.1.194	4.1.195	181°19.6'	14.69	данные отсутствуют	25:20:000000:4392(4)	данные отсутствуют
1520	4.1.195	4.1.196	175°6.6'	3.75	данные отсутствуют	25:20:000000:4392(4)	данные отсутствуют
1521	4.1.196	4.1.197	263°2.3'	6.11	данные отсутствуют	25:20:000000:4392(4)	данные отсутствуют
1522	4.1.197	4.1.198	250°41.6'	9.56	данные отсутствуют	25:20:000000:4392(4)	данные отсутствуют
1523	4.1.198	4.1.199	261°59.0'	0.72	данные отсутствуют	25:20:000000:4392(4)	данные отсутствуют
1524	4.1.199	4.1.200	289°59.0'	2.58	данные отсутствуют	25:20:000000:4392(4)	данные отсутствуют
1525	4.1.200	4.1.201	285°35.6'	16.78	данные отсутствуют	25:20:000000:4392(4)	данные отсутствуют
1526	4.1.201	4.1.202	273°6.9'	17.67	данные отсутствуют	25:20:000000:4392(4)	данные отсутствуют
1527	4.1.202	4.1.203	245°46.9'	11.36	данные отсутствуют	25:20:000000:4392(4)	данные отсутствуют
1528	4.1.203	4.1.204	303°46.1'	12.13	данные отсутствуют	25:20:000000:4392(4)	данные отсутствуют
1529	4.1.204	4.1.205	301°2.8'	11.79	данные отсутствуют	25:20:000000:4392(4)	данные отсутствуют
1530	4.1.205	4.1.206	292°35.9'	12.67	данные отсутствуют	25:20:000000:4392(4)	данные отсутствуют
1531	4.1.206	4.1.207	281°51.9'	17.41	данные отсутствуют	25:20:000000:4392(4)	данные отсутствуют
1532	4.1.207	4.1.208	284°37.7'	14.29	данные отсутствуют	25:20:000000:4392(4)	данные отсутствуют
1533	4.1.208	4.1.209	291°39.3'	10.87	данные отсутствуют	25:20:000000:4392(4)	данные отсутствуют
1534	4.1.209	4.1.210	311°43.8'	2.48	данные отсутствуют	25:20:000000:4392(4)	данные отсутствуют
1535	4.1.210	4.1.211	315°0.0'	8.56	данные отсутствуют	25:20:000000:4392(4)	данные отсутствуют
1536	4.1.211	4.1.212	313°16.1'	15.2	данные отсутствуют	25:20:000000:4392(4)	данные отсутствуют



ДОКУМЕНТ ПОДПИСАН
ЭЛЕКТРОННОЙ ПОДПИСЬЮ

Сертификат: 00BV056B7401CB38D2B3576ACDC8425108

Владелец: ФЕДЕРАЛЬНАЯ СЛУЖБА ГОСУДАРСТВЕННОЙ

РЕГИСТРАЦИИ, КАДАСТРА И КАРТОГРАФИИ

Действителен: с 27.06.2023 по 19.09.2024

полное наименование должности

инициалы, фамилия

Земельный участок
вид объекта недвижимости

Лист № 63 раздела 3.1

Всего листов раздела 3.1: 98

Всего разделов: 8

Всего листов выписки: 300

09.11.2023г. № КУВИ-001/2023-253505892

Кадастровый номер:

25:20:030701:1(Единое землепользование)

1	2	3	4	5	6	7	8
1537	4.1.212	4.1.213	280°40.4'	17.82	данные отсутствуют	25:20:000000:4392(4)	данные отсутствуют
1538	4.1.213	4.1.214	260°6.4'	20.95	данные отсутствуют	25:20:000000:4392(4)	данные отсутствуют
1539	4.1.214	4.1.215	255°47.9'	19.4	данные отсутствуют	25:20:000000:4392(4)	данные отсутствуют
1540	4.1.215	4.1.216	255°4.1'	2.64	данные отсутствуют	25:20:000000:4392(4)	данные отсутствуют
1541	4.1.216	4.1.217	275°17.1'	2.28	данные отсутствуют	25:20:000000:4392(4)	данные отсутствуют
1542	4.1.217	4.1.218	280°26.6'	23.61	данные отсутствуют	25:20:000000:4392(4)	данные отсутствуют
1543	4.1.218	4.1.219	275°56.9'	19.39	данные отсутствуют	25:20:000000:4392(4)	данные отсутствуют
1544	4.1.219	4.1.220	277°1.8'	20.26	данные отсутствуют	25:20:000000:4392(4)	данные отсутствуют
1545	4.1.220	4.1.221	275°57.7'	8.67	данные отсутствуют	25:20:000000:4392(4)	данные отсутствуют
1546	4.1.221	4.1.222	274°34.9'	12.52	данные отсутствуют	25:20:000000:4392(4)	данные отсутствуют
1547	4.1.222	4.1.223	267°22.7'	9.4	данные отсутствуют	25:20:000000:4392(4)	данные отсутствуют
1548	4.1.223	4.1.224	46°21.5'	7.75	данные отсутствуют	25:20:000000:4392(4)	данные отсутствуют
1549	4.1.224	4.1.225	53°47.0'	11.76	данные отсутствуют	25:20:000000:4392(4)	данные отсутствуют
1550	4.1.225	4.1.226	54°49.0'	9.79	данные отсутствуют	25:20:000000:4392(4)	данные отсутствуют
1551	4.1.226	4.1.227	58°26.9'	19.03	данные отсутствуют	25:20:000000:4392(4)	данные отсутствуют
1552	4.1.227	4.1.228	11°19.0'	15.7	данные отсутствуют	25:20:000000:4392(4)	данные отсутствуют
1553	4.1.228	4.1.229	9°2.2'	16.81	данные отсутствуют	25:20:000000:4392(4)	данные отсутствуют
1554	4.1.229	4.1.1	13°42.2'	13.76	данные отсутствуют	25:20:000000:4392(4)	данные отсутствуют
1555	6.1.1	6.1.2	95°5.8'	165.34	данные отсутствуют	25:20:000000:3587(15)	данные отсутствуют
1556	6.1.2	6.1.3	95°6.4'	57.52	данные отсутствуют	25:20:000000:3587(15)	данные отсутствуют
1557	6.1.3	6.1.4	88°29.4'	103.62	данные отсутствуют	25:20:000000:3587(15)	данные отсутствуют
1558	6.1.4	6.1.5	88°14.6'	86.16	данные отсутствуют	25:20:000000:3587(15)	данные отсутствуют
1559	6.1.5	6.1.6	88°24.7'	169.23	данные отсутствуют	25:20:000000:3587(15)	данные отсутствуют
1560	6.1.6	6.1.7	87°44.0'	218.55	данные отсутствуют	25:20:000000:3587(15)	данные отсутствуют
1561	6.1.7	6.1.8	88°0.8'	147.99	данные отсутствуют	25:20:000000:3587(15)	данные отсутствуют
1562	6.1.8	6.1.9	82°2.8'	93.95	данные отсутствуют	25:20:000000:3587(15)	данные отсутствуют
1563	6.1.9	6.1.10	82°2.6'	20.52	данные отсутствуют	25:20:000000:3587(15)	данные отсутствуют
1564	6.1.10	6.1.11	80°3.3'	11.12	данные отсутствуют	25:20:000000:3587(15)	данные отсутствуют
1565	6.1.11	6.1.12	183°18.0'	6.08	данные отсутствуют	25:20:000000:3587(15), 25:20:000000:4392(4)	данные отсутствуют



ДОКУМЕНТ ПОДПИСАН
ЭЛЕКТРОННОЙ ПОДПИСЬЮ

Сертификат: 00BV056B7401CB38D2B3576ACDC8425108

Владелец: ФЕДЕРАЛЬНАЯ СЛУЖБА ГОСУДАРСТВЕННОЙ

РЕГИСТРАЦИИ, КАДАСТРА И КАРТОГРАФИИ

Действителен: с 27.06.2023 по 19.09.2024

полное наименование должности

инициалы, фамилия

Земельный участок

вид объекта недвижимости

Лист № 64 раздела 3.1

Всего листов раздела 3.1: 98

Всего разделов: 8

Всего листов выписки: 300

09.11.2023г. № КУВИ-001/2023-253505892

Кадастровый номер:

25:20:030701:1(Единое землепользование)

1	2	3	4	5	6	7	8
1566	6.1.12	6.1.13	190°51.5`	9.71	данные отсутствуют	25:20:000000:4392(4)	данные отсутствуют
1567	6.1.13	6.1.14	194°41.5`	1.7	данные отсутствуют	25:20:000000:4392(4)	данные отсутствуют
1568	6.1.14	6.1.15	195°21.0`	0.53	данные отсутствуют	25:20:000000:4392(4)	данные отсутствуют
1569	6.1.15	6.1.16	194°39.7`	4.23	данные отсутствуют	25:20:000000:4392(4)	данные отсутствуют
1570	6.1.16	6.1.17	194°37.6`	4.48	данные отсутствуют	25:20:000000:4392(4)	данные отсутствуют
1571	6.1.17	6.1.18	194°45.4`	4.24	данные отсутствуют	25:20:000000:4392(4)	данные отсутствуют
1572	6.1.18	6.1.19	194°39.5`	23	данные отсутствуют	25:20:000000:4392(4)	данные отсутствуют
1573	6.1.19	6.1.20	194°33.4`	75.56	данные отсутствуют	25:20:000000:4392(4)	данные отсутствуют
1574	6.1.20	6.1.21	195°34.4`	1.27	данные отсутствуют	25:20:000000:4392(4)	данные отсутствуют
1575	6.1.21	6.1.22	195°22.0`	5.43	данные отсутствуют	25:20:000000:4392(4)	данные отсутствуют
1576	6.1.22	6.1.23	195°26.6`	17.39	данные отсутствуют	25:20:000000:4392(4)	данные отсутствуют
1577	6.1.23	6.1.24	194°59.8`	38.8	данные отсутствуют	25:20:000000:4392(4)	данные отсутствуют
1578	6.1.24	6.1.25	196°0.7`	32.92	данные отсутствуют	25:20:000000:4392(4)	данные отсутствуют
1579	6.1.25	6.1.26	196°10.1`	1.76	данные отсутствуют	25:20:000000:4392(4)	данные отсутствуют
1580	6.1.26	6.1.27	195°58.7`	4.65	данные отсутствуют	25:20:000000:4392(4)	данные отсутствуют
1581	6.1.27	6.1.28	195°56.8`	38.98	данные отсутствуют	25:20:000000:4392(4)	данные отсутствуют
1582	6.1.28	6.1.29	197°21.2`	33.49	данные отсутствуют	25:20:000000:4392(4)	данные отсутствуют
1583	6.1.29	6.1.30	207°41.9`	32.36	данные отсутствуют	25:20:000000:4392(4)	данные отсутствуют
1584	6.1.30	6.1.31	210°2.8`	65.99	данные отсутствуют	25:20:000000:4392(4)	данные отсутствуют
1585	6.1.31	6.1.32	209°53.9`	3.69	данные отсутствуют	25:20:000000:4392(4)	данные отсутствуют
1586	6.1.32	6.1.33	202°27.9`	33.97	данные отсутствуют	25:20:000000:4392(4)	данные отсутствуют
1587	6.1.33	6.1.34	167°39.9`	23.12	данные отсутствуют	25:20:000000:4392(4)	данные отсутствуют
1588	6.1.34	6.1.35	279°10.9`	9.03	данные отсутствуют	25:20:000000:4392(4)	данные отсутствуют
1589	6.1.35	6.1.36	289°55.6`	139.49	данные отсутствуют	25:20:000000:4392(4)	данные отсутствуют
1590	6.1.36	6.1.37	277°11.8`	92.37	данные отсутствуют	25:20:000000:4392(4)	данные отсутствуют
1591	6.1.37	6.1.38	34°55.0`	4.4	данные отсутствуют	25:20:000000:4392(4)	данные отсутствуют
1592	6.1.38	6.1.39	35°22.7`	4.61	данные отсутствуют	25:20:000000:4392(4)	данные отсутствуют
1593	6.1.39	6.1.40	40°11.6`	5.49	данные отсутствуют	25:20:000000:4392(4)	данные отсутствуют
1594	6.1.40	6.1.41	32°45.9`	8.07	данные отсутствуют	25:20:000000:4392(4)	данные отсутствуют



ДОКУМЕНТ ПОДПИСАН
ЭЛЕКТРОННОЙ ПОДПИСЬЮ

Сертификат: 00BV056B7401CB38D2B3576ACDC8425108

Владелец: ФЕДЕРАЛЬНАЯ СЛУЖБА ГОСУДАРСТВЕННОЙ

РЕГИСТРАЦИИ, КАДАСТРА И КАРТОГРАФИИ

Действителен: с 27.06.2023 по 19.09.2024

полное наименование должности

инициалы, фамилия

Земельный участок

вид объекта недвижимости

Лист № 65 раздела 3.1

Всего листов раздела 3.1: 98

Всего разделов: 8

Всего листов выписки: 300

09.11.2023г. № КУВИ-001/2023-253505892

Кадастровый номер:

25:20:030701:1(Единое землепользование)

1	2	3	4	5	6	7	8
1595	6.1.41	6.1.42	22°46.2'	7.91	данные отсутствуют	25:20:000000:4392(4)	данные отсутствуют
1596	6.1.42	6.1.43	17°33.6'	5.8	данные отсутствуют	25:20:000000:4392(4)	данные отсутствуют
1597	6.1.43	6.1.44	20°18.7'	3.57	данные отсутствуют	25:20:000000:4392(4)	данные отсутствуют
1598	6.1.44	6.1.45	27°21.0'	1.96	данные отсутствуют	25:20:000000:4392(4)	данные отсутствуют
1599	6.1.45	6.1.46	38°8.4'	1.89	данные отсутствуют	25:20:000000:4392(4)	данные отсутствуют
1600	6.1.46	6.1.47	48°4.9'	2.5	данные отсутствуют	25:20:000000:4392(4)	данные отсутствуют
1601	6.1.47	6.1.48	53°34.0'	4.46	данные отсутствуют	25:20:000000:4392(4)	данные отсутствуют
1602	6.1.48	6.1.49	52°1.0'	10.19	данные отсутствуют	25:20:000000:4392(4)	данные отсутствуют
1603	6.1.49	6.1.50	25°12.7'	20.82	данные отсутствуют	25:20:000000:4392(4)	данные отсутствуют
1604	6.1.50	6.1.51	328°20.1'	18.92	данные отсутствуют	25:20:000000:4392(4)	данные отсутствуют
1605	6.1.51	6.1.52	313°20.8'	8.09	данные отсутствуют	25:20:000000:4392(4)	данные отсутствуют
1606	6.1.52	6.1.53	313°28.1'	5.03	данные отсутствуют	25:20:000000:4392(4)	данные отсутствуют
1607	6.1.53	6.1.54	313°23.1'	5.27	данные отсутствуют	25:20:000000:4392(4)	данные отсутствуют
1608	6.1.54	6.1.55	313°17.2'	6.85	данные отсутствуют	25:20:000000:4392(4)	данные отсутствуют
1609	6.1.55	6.1.56	306°13.6'	9.27	данные отсутствуют	25:20:000000:4392(4)	данные отсутствуют
1610	6.1.56	6.1.57	292°39.4'	10.96	данные отсутствуют	25:20:000000:4392(4)	данные отсутствуют
1611	6.1.57	6.1.58	272°26.6'	11.26	данные отсутствуют	25:20:000000:4392(4)	данные отсутствуют
1612	6.1.58	6.1.59	258°13.6'	8.48	данные отсутствуют	25:20:000000:4392(4)	данные отсутствуют
1613	6.1.59	6.1.60	254°20.5'	4.11	данные отсутствуют	25:20:000000:4392(4)	данные отсутствуют
1614	6.1.60	6.1.61	11°7.0'	2.33	данные отсутствуют	25:20:000000:4392(4)	данные отсутствуют
1615	6.1.61	6.1.62	352°14.9'	14.16	данные отсутствуют	25:20:000000:4392(4)	данные отсутствуют
1616	6.1.62	6.1.63	319°37.6'	14.2	данные отсутствуют	25:20:000000:4392(4)	данные отсутствуют
1617	6.1.63	6.1.64	301°41.5'	9.86	данные отсутствуют	25:20:000000:4392(4)	данные отсутствуют
1618	6.1.64	6.1.65	295°10.4'	6.44	данные отсутствуют	25:20:000000:4392(4)	данные отсутствуют
1619	6.1.65	6.1.66	294°43.7'	5.16	данные отсутствуют	25:20:000000:4392(4)	данные отсутствуют
1620	6.1.66	6.1.67	296°9.8'	4.47	данные отсутствуют	25:20:000000:4392(4)	данные отсутствуют
1621	6.1.67	6.1.68	300°34.7'	3.83	данные отсутствуют	25:20:000000:4392(4)	данные отсутствуют
1622	6.1.68	6.1.69	303°55.7'	4.01	данные отсутствуют	25:20:000000:4392(4)	данные отсутствуют
1623	6.1.69	6.1.70	306°47.1'	4.06	данные отсутствуют	25:20:000000:4392(4)	данные отсутствуют



ДОКУМЕНТ ПОДПИСАН
ЭЛЕКТРОННОЙ ПОДПИСЬЮ

Сертификат: 00BV056B7401CB38D2B3576ACDC8425108

Владелец: ФЕДЕРАЛЬНАЯ СЛУЖБА ГОСУДАРСТВЕННОЙ

РЕГИСТРАЦИИ, КАДАСТРА И КАРТОГРАФИИ

Действителен: с 27.06.2023 по 19.09.2024

полное наименование должности

инициалы, фамилия

Земельный участок

вид объекта недвижимости

Лист № 66 раздела 3.1

Всего листов раздела 3.1: 98

Всего разделов: 8

Всего листов выписки: 300

09.11.2023г. № КУВИ-001/2023-253505892

Кадастровый номер:

25:20:030701:1(Единое землепользование)

1	2	3	4	5	6	7	8
1624	6.1.70	6.1.71	309°31.4'	5.19	данные отсутствуют	25:20:000000:4392(4)	данные отсутствуют
1625	6.1.71	6.1.72	307°17.0'	7.21	данные отсутствуют	25:20:000000:4392(4)	данные отсутствуют
1626	6.1.72	6.1.73	298°44.0'	9.34	данные отсутствуют	25:20:000000:4392(4)	данные отсутствуют
1627	6.1.73	6.1.74	282°55.6'	10.64	данные отсутствуют	25:20:000000:4392(4)	данные отсутствуют
1628	6.1.74	6.1.75	266°52.3'	10.08	данные отсутствуют	25:20:000000:4392(4)	данные отсутствуют
1629	6.1.75	6.1.76	254°33.7'	9.32	данные отсутствуют	25:20:000000:4392(4)	данные отсутствуют
1630	6.1.76	6.1.77	245°31.7'	8.33	данные отсутствуют	25:20:000000:4392(4)	данные отсутствуют
1631	6.1.77	6.1.78	236°56.7'	8.51	данные отсутствуют	25:20:000000:4392(4)	данные отсутствуют
1632	6.1.78	6.1.79	227°56.8'	9.49	данные отсутствуют	25:20:000000:4392(4)	данные отсутствуют
1633	6.1.79	6.1.80	213°6.8'	13.25	данные отсутствуют	25:20:000000:4392(4)	данные отсутствуют
1634	6.1.80	6.1.81	182°31.7'	15.64	данные отсутствуют	25:20:000000:4392(4)	данные отсутствуют
1635	6.1.81	6.1.82	153°34.7'	3.55	данные отсутствуют	25:20:000000:4392(4)	данные отсутствуют
1636	6.1.82	6.1.83	272°22.0'	1.21	данные отсутствуют	25:20:000000:4392(4)	данные отсутствуют
1637	6.1.83	6.1.84	315°34.4'	3.53	данные отсутствуют	25:20:000000:4392(4)	данные отсутствуют
1638	6.1.84	6.1.85	314°53.9'	8.05	данные отсутствуют	25:20:000000:4392(4)	данные отсутствуют
1639	6.1.85	6.1.86	299°9.0'	12.3	данные отсутствуют	25:20:000000:4392(4)	данные отсутствуют
1640	6.1.86	6.1.87	274°45.1'	12.43	данные отсутствуют	25:20:000000:4392(4)	данные отсутствуют
1641	6.1.87	6.1.88	257°48.2'	9.37	данные отсутствуют	25:20:000000:4392(4)	данные отсутствуют
1642	6.1.88	6.1.89	250°23.3'	7.39	данные отсутствуют	25:20:000000:4392(4)	данные отсутствуют
1643	6.1.89	6.1.90	247°28.7'	5.77	данные отсутствуют	25:20:000000:4392(4)	данные отсутствуют
1644	6.1.90	6.1.91	246°56.8'	4.67	данные отсутствуют	25:20:000000:4392(4)	данные отсутствуют
1645	6.1.91	6.1.92	250°57.4'	3.28	данные отсутствуют	25:20:000000:4392(4)	данные отсутствуют
1646	6.1.92	6.1.93	258°3.4'	1.06	данные отсутствуют	25:20:000000:4392(4)	данные отсутствуют
1647	6.1.93	6.1.94	318°59.5'	0.3	данные отсутствуют	25:20:000000:4392(4)	данные отсутствуют
1648	6.1.94	6.1.95	331°19.3'	1.33	данные отсутствуют	25:20:000000:4392(4)	данные отсутствуют
1649	6.1.95	6.1.96	344°9.7'	1.47	данные отсутствуют	25:20:000000:4392(4)	данные отсутствуют
1650	6.1.96	6.1.97	353°24.2'	2.96	данные отсутствуют	25:20:000000:4392(4)	данные отсутствуют
1651	6.1.97	6.1.98	357°1.9'	4.83	данные отсутствуют	25:20:000000:4392(4)	данные отсутствуют
1652	6.1.98	6.1.99	355°49.4'	7.14	данные отсутствуют	25:20:000000:4392(4)	данные отсутствуют



ДОКУМЕНТ ПОДПИСАН
ЭЛЕКТРОННОЙ ПОДПИСЬЮ

Сертификат: 00BV056B7401CB38D2B3576ACDC8425108

Владелец: ФЕДЕРАЛЬНАЯ СЛУЖБА ГОСУДАРСТВЕННОЙ

РЕГИСТРАЦИИ, КАДАСТРА И КАРТОГРАФИИ

Действителен: с 27.06.2023 по 19.09.2024

полное наименование должности

инициалы, фамилия

Земельный участок

вид объекта недвижимости

Лист № 67 раздела 3.1

Всего листов раздела 3.1: 98

Всего разделов: 8

Всего листов выписки: 300

09.11.2023г. № КУВИ-001/2023-253505892

Кадастровый номер:

25:20:030701:1(Единое землепользование)

1	2	3	4	5	6	7	8
1653	6.1.99	6.1.100	345°55.9'	8.47	данные отсутствуют	25:20:000000:4392(4)	данные отсутствуют
1654	6.1.100	6.1.101	337°14.0'	6.95	данные отсутствуют	25:20:000000:4392(4)	данные отсутствуют
1655	6.1.101	6.1.102	337°53.5'	0.69	данные отсутствуют	25:20:000000:4392(4)	данные отсутствуют
1656	6.1.102	6.1.103	45°0.0'	0.64	данные отсутствуют	25:20:000000:4392(4)	данные отсутствуют
1657	6.1.103	6.1.104	48°49.5'	4.98	данные отсутствуют	25:20:000000:4392(4)	данные отсутствуют
1658	6.1.104	6.1.105	45°41.2'	8.85	данные отсутствуют	25:20:000000:4392(4)	данные отсутствуют
1659	6.1.105	6.1.106	29°8.1'	13.86	данные отсутствуют	25:20:000000:4392(4)	данные отсутствуют
1660	6.1.106	6.1.107	356°57.2'	14.11	данные отсутствуют	25:20:000000:4392(4)	данные отсутствуют
1661	6.1.107	6.1.108	339°43.3'	9.43	данные отсутствуют	25:20:000000:4392(4)	данные отсутствуют
1662	6.1.108	6.1.109	334°3.8'	6.52	данные отсутствуют	25:20:000000:4392(4)	данные отсутствуют
1663	6.1.109	6.1.110	332°3.9'	7.11	данные отсутствуют	25:20:000000:4392(4)	данные отсутствуют
1664	6.1.110	6.1.111	324°53.3'	8.61	данные отсутствуют	25:20:000000:4392(4)	данные отсутствуют
1665	6.1.111	6.1.112	313°16.3'	9.61	данные отсутствуют	25:20:000000:4392(4)	данные отсутствуют
1666	6.1.112	6.1.113	298°41.8'	10.7	данные отсутствуют	25:20:000000:4392(4)	данные отсутствуют
1667	6.1.113	6.1.114	281°5.4'	10.71	данные отсутствуют	25:20:000000:4392(4)	данные отсутствуют
1668	6.1.114	6.1.115	268°2.5'	9.95	данные отсутствуют	25:20:000000:4392(4)	данные отсутствуют
1669	6.1.115	6.1.116	254°35.4'	8.09	данные отсутствуют	25:20:000000:4392(4)	данные отсутствуют
1670	6.1.116	6.1.117	252°53.8'	0.14	данные отсутствуют	25:20:000000:4392(4)	данные отсутствуют
1671	6.1.117	6.1.118	359°6.8'	6.46	данные отсутствуют	25:20:000000:4392(4)	данные отсутствуют
1672	6.1.118	6.1.119	328°44.1'	16.98	данные отсутствуют	25:20:000000:4392(4)	данные отсутствуют
1673	6.1.119	6.1.120	294°12.5'	13.71	данные отсутствуют	25:20:000000:4392(4)	данные отсутствуют
1674	6.1.120	6.1.121	281°4.1'	8.39	данные отсутствуют	25:20:000000:4392(4)	данные отсутствуют
1675	6.1.121	6.1.122	276°40.7'	6.53	данные отсутствуют	25:20:000000:4392(4)	данные отсутствуют
1676	6.1.122	6.1.123	274°21.9'	6.44	данные отсутствуют	25:20:000000:4392(4)	данные отсутствуют
1677	6.1.123	6.1.124	271°20.0'	6.01	данные отсутствуют	25:20:000000:4392(4)	данные отсутствуют
1678	6.1.124	6.1.125	269°4.1'	6.77	данные отсутствуют	25:20:000000:4392(4)	данные отсутствуют
1679	6.1.125	6.1.126	264°39.5'	6.02	данные отсутствуют	25:20:000000:4392(4)	данные отсутствуют
1680	6.1.126	6.1.127	263°55.4'	4.82	данные отсутствуют	25:20:000000:4392(4)	данные отсутствуют
1681	6.1.127	6.1.128	324°41.3'	0.29	данные отсутствуют	25:20:000000:4392(4)	данные отсутствуют



ДОКУМЕНТ ПОДПИСАН
ЭЛЕКТРОННОЙ ПОДПИСЬЮ

Сертификат: 00BV056B7401CB38D2B3576ACDC8425108

Владелец: ФЕДЕРАЛЬНАЯ СЛУЖБА ГОСУДАРСТВЕННОЙ

РЕГИСТРАЦИИ, КАДАСТРА И КАРТОГРАФИИ

Действителен: с 27.06.2023 по 19.09.2024

полное наименование должности

инициалы, фамилия

Земельный участок

вид объекта недвижимости

Лист № 68 раздела 3.1

Всего листов раздела 3.1: 98

Всего разделов: 8

Всего листов выписки: 300

09.11.2023г. № КУВИ-001/2023-253505892

Кадастровый номер:

25:20:030701:1(Единое землепользование)

1	2	3	4	5	6	7	8
1682	6.1.128	6.1.129	327°27.5`	5.67	данные отсутствуют	25:20:000000:4392(4)	данные отсутствуют
1683	6.1.129	6.1.130	323°44.2`	6.8	данные отсутствуют	25:20:000000:4392(4)	данные отсутствуют
1684	6.1.130	6.1.131	320°7.1`	6.82	данные отсутствуют	25:20:000000:4392(4)	данные отсутствуют
1685	6.1.131	6.1.132	315°32.7`	6.7	данные отсутствуют	25:20:000000:4392(4)	данные отсутствуют
1686	6.1.132	6.1.133	312°37.6`	7	данные отсутствуют	25:20:000000:4392(4)	данные отсутствуют
1687	6.1.133	6.1.134	305°37.7`	7.3	данные отсутствуют	25:20:000000:4392(4)	данные отсутствуют
1688	6.1.134	6.1.135	300°37.3`	6.89	данные отсутствуют	25:20:000000:4392(4)	данные отсутствуют
1689	6.1.135	6.1.136	295°44.7`	7.18	данные отсутствуют	25:20:000000:4392(4)	данные отсутствуют
1690	6.1.136	6.1.137	288°56.0`	7.64	данные отсутствуют	25:20:000000:4392(4)	данные отсутствуют
1691	6.1.137	6.1.138	282°18.1`	7.37	данные отсутствуют	25:20:000000:4392(4)	данные отсутствуют
1692	6.1.138	6.1.139	276°51.8`	7.36	данные отсутствуют	25:20:000000:4392(4)	данные отсутствуют
1693	6.1.139	6.1.140	270°13.2`	7.81	данные отсутствуют	25:20:000000:4392(4)	данные отсутствуют
1694	6.1.140	6.1.141	261°52.2`	8.13	данные отсутствуют	25:20:000000:4392(4)	данные отсутствуют
1695	6.1.141	6.1.142	255°20.8`	7.19	данные отсутствуют	25:20:000000:4392(4)	данные отсутствуют
1696	6.1.142	6.1.143	249°36.0`	6.45	данные отсутствуют	25:20:000000:4392(4)	данные отсутствуют
1697	6.1.143	6.1.144	247°32.3`	5.81	данные отсутствуют	25:20:000000:4392(4)	данные отсутствуют
1698	6.1.144	6.1.145	246°2.3`	5.71	данные отсутствуют	25:20:000000:4392(4)	данные отсутствуют
1699	6.1.145	6.1.146	245°10.3`	5.31	данные отсутствуют	25:20:000000:4392(4)	данные отсутствуют
1700	6.1.146	6.1.147	246°55.7`	4.77	данные отсутствуют	25:20:000000:4392(4)	данные отсутствуют
1701	6.1.147	6.1.148	249°36.4`	4.53	данные отсутствуют	25:20:000000:4392(4)	данные отсутствуют
1702	6.1.148	6.1.149	249°55.3`	5.19	данные отсутствуют	25:20:000000:4392(4)	данные отсутствуют
1703	6.1.149	6.1.150	249°36.9`	5.48	данные отсутствуют	25:20:000000:4392(4)	данные отсутствуют
1704	6.1.150	6.1.151	247°44.5`	6.97	данные отсутствуют	25:20:000000:4392(4)	данные отсутствуют
1705	6.1.151	6.1.152	241°8.2`	6.13	данные отсутствуют	25:20:000000:4392(4)	данные отсутствуют
1706	6.1.152	6.1.153	301°25.0`	10.21	данные отсутствуют	25:20:000000:4392(4)	данные отсутствуют
1707	6.1.153	6.1.154	285°55.4`	10.46	данные отсутствуют	25:20:000000:4392(4)	данные отсутствуют
1708	6.1.154	6.1.155	273°14.8`	9.18	данные отсутствуют	25:20:000000:4392(4)	данные отсутствуют
1709	6.1.155	6.1.156	264°58.3`	7.53	данные отсутствуют	25:20:000000:4392(4)	данные отсутствуют
1710	6.1.156	6.1.157	261°48.8`	5.69	данные отсутствуют	25:20:000000:4392(4)	данные отсутствуют



ДОКУМЕНТ ПОДПИСАН
ЭЛЕКТРОННОЙ ПОДПИСЬЮ

Сертификат: 00BV056B7401CB38D2B3576ACDC8425108

Владелец: ФЕДЕРАЛЬНАЯ СЛУЖБА ГОСУДАРСТВЕННОЙ

РЕГИСТРАЦИИ, КАДАСТРА И КАРТОГРАФИИ

Действителен: с 27.06.2023 по 19.09.2024

полное наименование должности

инициалы, фамилия

Земельный участок

вид объекта недвижимости

Лист № 69 раздела 3.1

Всего листов раздела 3.1: 98

Всего разделов: 8

Всего листов выписки: 300

09.11.2023г. № КУВИ-001/2023-253505892

Кадастровый номер:

25:20:030701:1(Единое землепользование)

1	2	3	4	5	6	7	8
1711	6.1.157	6.1.158	263°36.7`	2.61	данные отсутствуют	25:20:000000:4392(4)	данные отсутствуют
1712	6.1.158	6.1.159	322°2.8`	1.27	данные отсутствуют	25:20:000000:4392(4)	данные отсутствуют
1713	6.1.159	6.1.160	329°46.6`	4.91	данные отсутствуют	25:20:000000:4392(4)	данные отсутствуют
1714	6.1.160	6.1.161	325°43.4`	8.93	данные отсутствуют	25:20:000000:4392(4)	данные отсутствуют
1715	6.1.161	6.1.162	308°57.1`	12.88	данные отсутствуют	25:20:000000:4392(4)	данные отсутствуют
1716	6.1.162	6.1.163	283°40.9`	13.32	данные отсутствуют	25:20:000000:4392(4)	данные отсутствуют
1717	6.1.163	6.1.164	262°54.2`	12.71	данные отсутствуют	25:20:000000:4392(4)	данные отсутствуют
1718	6.1.164	6.1.165	243°3.8`	11.7	данные отсутствуют	25:20:000000:4392(4)	данные отсутствуют
1719	6.1.165	6.1.166	224°54.2`	12.69	данные отсутствуют	25:20:000000:4392(4)	данные отсутствуют
1720	6.1.166	6.1.167	291°43.1`	10.16	данные отсутствуют	25:20:000000:4392(4)	данные отсутствуют
1721	6.1.167	6.1.168	264°45.5`	13.36	данные отсутствуют	25:20:000000:4392(4)	данные отсутствуют
1722	6.1.168	6.1.169	245°47.8`	12.05	данные отсутствуют	25:20:000000:4392(4)	данные отсутствуют
1723	6.1.169	6.1.170	227°51.5`	10.78	данные отсутствуют	25:20:000000:4392(4)	данные отсутствуют
1724	6.1.170	6.1.171	215°31.7`	7.52	данные отсутствуют	25:20:000000:4392(4)	данные отсутствуют
1725	6.1.171	6.1.172	214°30.0`	3.53	данные отсутствуют	25:20:000000:4392(4)	данные отсутствуют
1726	6.1.172	6.1.173	225°29.4`	0.83	данные отсутствуют	25:20:000000:4392(4)	данные отсутствуют
1727	6.1.173	6.1.174	271°8.8`	0.5	данные отсутствуют	25:20:000000:4392(4)	данные отсутствуют
1728	6.1.174	6.1.175	281°6.8`	3.42	данные отсутствуют	25:20:000000:4392(4)	данные отсутствуют
1729	6.1.175	6.1.176	282°5.7`	6.44	данные отсутствуют	25:20:000000:4392(4)	данные отсутствуют
1730	6.1.176	6.1.177	274°42.9`	8.88	данные отсутствуют	25:20:000000:4392(4)	данные отсутствуют
1731	6.1.177	6.1.178	260°42.5`	9.97	данные отсутствуют	25:20:000000:4392(4)	данные отсутствуют
1732	6.1.178	6.1.179	248°58.1`	7.61	данные отсутствуют	25:20:000000:4392(4)	данные отсутствуют
1733	6.1.179	6.1.180	247°5.5`	2.59	данные отсутствуют	25:20:000000:4392(4)	данные отсутствуют
1734	6.1.180	6.1.181	322°58.0`	3.52	данные отсутствуют	25:20:000000:4392(4)	данные отсутствуют
1735	6.1.181	6.1.182	304°33.8`	12.37	данные отсутствуют	25:20:000000:4392(4)	данные отсутствуют
1736	6.1.182	6.1.183	283°57.2`	11.86	данные отсутствуют	25:20:000000:4392(4)	данные отсутствуют
1737	6.1.183	6.1.184	266°4.4`	12.27	данные отсутствуют	25:20:000000:4392(4)	данные отсутствуют
1738	6.1.184	6.1.185	245°33.8`	12.4	данные отсутствуют	25:20:000000:4392(4)	данные отсутствуют
1739	6.1.185	6.1.186	224°10.5`	11.29	данные отсутствуют	25:20:000000:4392(4)	данные отсутствуют



ДОКУМЕНТ ПОДПИСАН
ЭЛЕКТРОННОЙ ПОДПИСЬЮ

Сертификат: 00BV056B7401CB38D2B3576ACDC8425108

Владелец: ФЕДЕРАЛЬНАЯ СЛУЖБА ГОСУДАРСТВЕННОЙ

РЕГИСТРАЦИИ, КАДАСТРА И КАРТОГРАФИИ

Действителен: с 27.06.2023 по 19.09.2024

полное наименование должности

инициалы, фамилия

Земельный участок

вид объекта недвижимости

Лист № 70 раздела 3.1

Всего листов раздела 3.1: 98

Всего разделов: 8

Всего листов выписки: 300

09.11.2023г. № КУВИ-001/2023-253505892

Кадастровый номер:

25:20:030701:1(Единое землепользование)

1	2	3	4	5	6	7	8
1740	6.1.186	6.1.187	210°26.7'	8.53	данные отсутствуют	25:20:000000:4392(4)	данные отсутствуют
1741	6.1.187	6.1.188	206°12.4'	5.73	данные отсутствуют	25:20:000000:4392(4)	данные отсутствуют
1742	6.1.188	6.1.189	206°9.2'	1.25	данные отсутствуют	25:20:000000:4392(4)	данные отсутствуют
1743	6.1.189	6.1.190	320°16.6'	8.92	данные отсутствуют	25:20:000000:4392(4)	данные отсутствуют
1744	6.1.190	6.1.191	293°11.9'	15.38	данные отсутствуют	25:20:000000:4392(4)	данные отсутствуют
1745	6.1.191	6.1.192	262°55.0'	17.51	данные отсутствуют	25:20:000000:4392(4)	данные отсутствуют
1746	6.1.192	6.1.193	226°31.9'	16.13	данные отсутствуют	25:20:000000:4392(4)	данные отсутствуют
1747	6.1.193	6.1.194	200°54.1'	5.44	данные отсутствуют	25:20:000000:4392(4)	данные отсутствуют
1748	6.1.194	6.1.195	320°23.9'	5.04	данные отсутствуют	25:20:000000:4392(4)	данные отсутствуют
1749	6.1.195	6.1.196	318°2.0'	6.28	данные отсутствуют	25:20:000000:4392(4)	данные отсутствуют
1750	6.1.196	6.1.197	314°10.9'	6.43	данные отсутствуют	25:20:000000:4392(4)	данные отсутствуют
1751	6.1.197	6.1.198	310°16.9'	5.85	данные отсутствуют	25:20:000000:4392(4)	данные отсутствуют
1752	6.1.198	6.1.199	310°59.2'	4.85	данные отсутствуют	25:20:000000:4392(4)	данные отсутствуют
1753	6.1.199	6.1.200	313°31.3'	4.11	данные отсутствуют	25:20:000000:4392(4)	данные отсутствуют
1754	6.1.200	6.1.201	318°57.9'	2.15	данные отсутствуют	25:20:000000:4392(4)	данные отсутствуют
1755	6.1.201	6.1.202	329°44.6'	0.42	данные отсутствуют	25:20:000000:4392(4)	данные отсутствуют
1756	6.1.202	6.1.203	0°0.0'	0.47	данные отсутствуют	25:20:000000:4392(4)	данные отсутствуют
1757	6.1.203	6.1.204	13°25.3'	0.9	данные отсутствуют	25:20:000000:4392(4)	данные отсутствуют
1758	6.1.204	6.1.205	26°5.2'	1.07	данные отсутствуют	25:20:000000:4392(4)	данные отсутствуют
1759	6.1.205	6.1.206	36°23.0'	2.6	данные отсутствуют	25:20:000000:4392(4)	данные отсутствуют
1760	6.1.206	6.1.207	40°58.3'	4.03	данные отсутствуют	25:20:000000:4392(4)	данные отсутствуют
1761	6.1.207	6.1.208	43°18.5'	5.03	данные отсутствуют	25:20:000000:4392(4)	данные отсутствуют
1762	6.1.208	6.1.209	42°39.1'	5.52	данные отсутствуют	25:20:000000:4392(4)	данные отсутствуют
1763	6.1.209	6.1.210	41°52.1'	5.69	данные отсутствуют	25:20:000000:4392(4)	данные отсутствуют
1764	6.1.210	6.1.211	39°24.7'	5.95	данные отсутствуют	25:20:000000:4392(4)	данные отсутствуют
1765	6.1.211	6.1.212	37°44.5'	5.26	данные отсутствуют	25:20:000000:4392(4)	данные отсутствуют
1766	6.1.212	6.1.213	38°41.6'	5.28	данные отсутствуют	25:20:000000:4392(4)	данные отсутствуют
1767	6.1.213	6.1.214	37°19.8'	5.72	данные отсутствуют	25:20:000000:4392(4)	данные отсутствуют
1768	6.1.214	6.1.215	36°25.2'	7.39	данные отсутствуют	25:20:000000:4392(4)	данные отсутствуют



ДОКУМЕНТ ПОДПИСАН
ЭЛЕКТРОННОЙ ПОДПИСЬЮ

Сертификат: 00BV056B7401CB38D2B3576ACDC8425108

Владелец: ФЕДЕРАЛЬНАЯ СЛУЖБА ГОСУДАРСТВЕННОЙ

РЕГИСТРАЦИИ, КАДАСТРА И КАРТОГРАФИИ

Действителен: с 27.06.2023 по 19.09.2024

полное наименование должности

инициалы, фамилия

Земельный участок

вид объекта недвижимости

Лист № 71 раздела 3.1

Всего листов раздела 3.1: 98

Всего разделов: 8

Всего листов выписки: 300

09.11.2023г. № КУВИ-001/2023-253505892

Кадастровый номер:

25:20:030701:1(Единое землепользование)

1	2	3	4	5	6	7	8
1769	6.1.215	6.1.216	25°11.7'	10.48	данные отсутствуют	25:20:000000:4392(4)	данные отсутствуют
1770	6.1.216	6.1.217	6°40.1'	12.14	данные отсутствуют	25:20:000000:4392(4)	данные отсутствуют
1771	6.1.217	6.1.218	346°35.1'	13.19	данные отсутствуют	25:20:000000:4392(4)	данные отсутствуют
1772	6.1.218	6.1.219	323°19.6'	11.67	данные отсутствуют	25:20:000000:4392(4)	данные отсутствуют
1773	6.1.219	6.1.1	98°59.9'	59.58	данные отсутствуют	25:20:000000:3587(15)	данные отсутствуют
1774	7.1.1	7.1.2	91°13.6'	161.66	данные отсутствуют	25:20:000000:3587(15)	данные отсутствуют
1775	7.1.2	7.1.3	91°20.9'	58.65	данные отсутствуют	25:20:000000:3587(15)	данные отсутствуют
1776	7.1.3	7.1.4	95°27.7'	18.38	данные отсутствуют	25:20:000000:3587(15)	данные отсутствуют
1777	7.1.4	7.1.5	95°27.8'	113.31	данные отсутствуют	25:20:000000:3587(15)	данные отсутствуют
1778	7.1.5	7.1.6	238°42.7'	8.8	данные отсутствуют	25:20:000000:3587(15), 25:20:000000:4392(4)	данные отсутствуют
1779	7.1.6	7.1.7	223°24.5'	9.92	данные отсутствуют	25:20:000000:4392(4)	данные отсутствуют
1780	7.1.7	7.1.8	211°34.8'	8.13	данные отсутствуют	25:20:000000:4392(4)	данные отсутствуют
1781	7.1.8	7.1.9	206°40.3'	2.43	данные отсутствуют	25:20:000000:4392(4)	данные отсутствуют
1782	7.1.9	7.1.10	265°45.2'	4.32	данные отсутствуют	25:20:000000:4392(4)	данные отсутствуют
1783	7.1.10	7.1.11	259°28.1'	8.81	данные отсутствуют	25:20:000000:4392(4)	данные отсутствуют
1784	7.1.11	7.1.12	246°8.5'	8.33	данные отсутствуют	25:20:000000:4392(4)	данные отсутствуют
1785	7.1.12	7.1.13	241°4.3'	6.18	данные отсутствуют	25:20:000000:4392(4)	данные отсутствуют
1786	7.1.13	7.1.14	241°4.7'	7.07	данные отсутствуют	25:20:000000:4392(4)	данные отсутствуют
1787	7.1.14	7.1.15	231°11.6'	11.01	данные отсутствуют	25:20:000000:4392(4)	данные отсутствуют
1788	7.1.15	7.1.16	208°12.2'	10.47	данные отсутствуют	25:20:000000:4392(4)	данные отсутствуют
1789	7.1.16	7.1.17	200°55.1'	2.77	данные отсутствуют	25:20:000000:4392(4)	данные отсутствуют
1790	7.1.17	7.1.18	249°50.7'	2.84	данные отсутствуют	25:20:000000:4392(4)	данные отсутствуют
1791	7.1.18	7.1.19	248°23.0'	6.32	данные отсутствуют	25:20:000000:4392(4)	данные отсутствуют
1792	7.1.19	7.1.20	244°29.0'	6.11	данные отсутствуют	25:20:000000:4392(4)	данные отсутствуют
1793	7.1.20	7.1.21	243°36.9'	5.69	данные отсутствуют	25:20:000000:4392(4)	данные отсутствуют
1794	7.1.21	7.1.22	240°58.5'	5.63	данные отсутствуют	25:20:000000:4392(4)	данные отсутствуют
1795	7.1.22	7.1.23	240°39.8'	5.74	данные отсутствуют	25:20:000000:4392(4)	данные отсутствуют
1796	7.1.23	7.1.24	238°12.5'	5.94	данные отсутствуют	25:20:000000:4392(4)	данные отсутствуют
1797	7.1.24	7.1.25	236°36.7'	6.32	данные отсутствуют	25:20:000000:4392(4)	данные отсутствуют



ДОКУМЕНТ ПОДПИСАН
ЭЛЕКТРОННОЙ ПОДПИСЬЮ

Сертификат: 00BV056B7401CB38D2B3576ACDC8425108

Владелец: ФЕДЕРАЛЬНАЯ СЛУЖБА ГОСУДАРСТВЕННОЙ

РЕГИСТРАЦИИ, КАДАСТРА И КАРТОГРАФИИ

Действителен: с 27.06.2023 по 19.09.2024

полное наименование должности

инициалы, фамилия

Земельный участок

вид объекта недвижимости

Лист № 72 раздела 3.1

Всего листов раздела 3.1: 98

Всего разделов: 8

Всего листов выписки: 300

09.11.2023г. № КУВИ-001/2023-253505892

Кадастровый номер:

25:20:030701:1(Единое землепользование)

1	2	3	4	5	6	7	8
1798	7.1.25	7.1.26	231°50.3`	7.19	данные отсутствуют	25:20:000000:4392(4)	данные отсутствуют
1799	7.1.26	7.1.27	225°38.0`	7.67	данные отсутствуют	25:20:000000:4392(4)	данные отсутствуют
1800	7.1.27	7.1.28	217°59.5`	7.77	данные отсутствуют	25:20:000000:4392(4)	данные отсутствуют
1801	7.1.28	7.1.29	211°20.2`	8.17	данные отсутствуют	25:20:000000:4392(4)	данные отсутствуют
1802	7.1.29	7.1.30	202°22.8`	8.09	данные отсутствуют	25:20:000000:4392(4)	данные отсутствуют
1803	7.1.30	7.1.31	195°28.0`	8.06	данные отсутствуют	25:20:000000:4392(4)	данные отсутствуют
1804	7.1.31	7.1.32	186°43.7`	8.79	данные отсутствуют	25:20:000000:4392(4)	данные отсутствуют
1805	7.1.32	7.1.33	175°44.4`	8.21	данные отсутствуют	25:20:000000:4392(4)	данные отсутствуют
1806	7.1.33	7.1.34	169°29.5`	7.29	данные отсутствуют	25:20:000000:4392(4)	данные отсутствуют
1807	7.1.34	7.1.35	164°50.2`	6.04	данные отсутствуют	25:20:000000:4392(4)	данные отсутствуют
1808	7.1.35	7.1.36	165°7.4`	4.79	данные отсутствуют	25:20:000000:4392(4)	данные отсутствуют
1809	7.1.36	7.1.37	168°2.8`	3.14	данные отсутствуют	25:20:000000:4392(4)	данные отсутствуют
1810	7.1.37	7.1.38	176°25.4`	1.44	данные отсутствуют	25:20:000000:4392(4)	данные отсутствуют
1811	7.1.38	7.1.39	188°30.5`	1.28	данные отсутствуют	25:20:000000:4392(4)	данные отсутствуют
1812	7.1.39	7.1.40	201°43.1`	1.27	данные отсутствуют	25:20:000000:4392(4)	данные отсутствуют
1813	7.1.40	7.1.41	211°20.3`	2.37	данные отсутствуют	25:20:000000:4392(4)	данные отсутствуют
1814	7.1.41	7.1.42	219°4.3`	2.6	данные отсутствуют	25:20:000000:4392(4)	данные отсутствуют
1815	7.1.42	7.1.43	227°38.8`	2.91	данные отсутствуют	25:20:000000:4392(4)	данные отсутствуют
1816	7.1.43	7.1.44	234°12.7`	3.18	данные отсутствуют	25:20:000000:4392(4)	данные отсутствуют
1817	7.1.44	7.1.45	241°40.2`	2.61	данные отсутствуют	25:20:000000:4392(4)	данные отсутствуют
1818	7.1.45	7.1.46	250°21.7`	2.56	данные отсутствуют	25:20:000000:4392(4)	данные отсутствуют
1819	7.1.46	7.1.47	257°15.8`	2.99	данные отсутствуют	25:20:000000:4392(4)	данные отсутствуют
1820	7.1.47	7.1.48	263°34.7`	3.13	данные отсутствуют	25:20:000000:4392(4)	данные отсутствуют
1821	7.1.48	7.1.49	269°12.1`	3.59	данные отсутствуют	25:20:000000:4392(4)	данные отсутствуют
1822	7.1.49	7.1.50	273°21.4`	3.59	данные отсутствуют	25:20:000000:4392(4)	данные отсутствуют
1823	7.1.50	7.1.51	278°51.7`	3.76	данные отсутствуют	25:20:000000:4392(4)	данные отсутствуют
1824	7.1.51	7.1.52	282°12.0`	3.79	данные отсутствуют	25:20:000000:4392(4)	данные отсутствуют
1825	7.1.52	7.1.53	287°54.2`	2.73	данные отсутствуют	25:20:000000:4392(4)	данные отсутствуют
1826	7.1.53	7.1.54	296°33.9`	2.53	данные отсутствуют	25:20:000000:4392(4)	данные отсутствуют



ДОКУМЕНТ ПОДПИСАН
ЭЛЕКТРОННОЙ ПОДПИСЬЮ

Сертификат: 00BV056B7401CB38D2B3576ACDC8425108

Владелец: ФЕДЕРАЛЬНАЯ СЛУЖБА ГОСУДАРСТВЕННОЙ

РЕГИСТРАЦИИ, КАДАСТРА И КАРТОГРАФИИ

Действителен: с 27.06.2023 по 19.09.2024

полное наименование должности

инициалы, фамилия

Земельный участок

вид объекта недвижимости

Лист № 73 раздела 3.1

Всего листов раздела 3.1: 98

Всего разделов: 8

Всего листов выписки: 300

09.11.2023г. № КУВИ-001/2023-253505892

Кадастровый номер:

25:20:030701:1(Единое землепользование)

1	2	3	4	5	6	7	8
1827	7.1.54	7.1.55	303°22.9'	3.09	данные отсутствуют	25:20:000000:4392(4)	данные отсутствуют
1828	7.1.55	7.1.56	308°39.6'	4.23	данные отсутствуют	25:20:000000:4392(4)	данные отсутствуют
1829	7.1.56	7.1.57	308°31.7'	6.77	данные отсутствуют	25:20:000000:4392(4)	данные отсутствуют
1830	7.1.57	7.1.58	299°34.6'	8.43	данные отсутствуют	25:20:000000:4392(4)	данные отсутствуют
1831	7.1.58	7.1.59	290°55.7'	6.83	данные отсутствуют	25:20:000000:4392(4)	данные отсутствуют
1832	7.1.59	7.1.60	291°25.0'	3.59	данные отсутствуют	25:20:000000:4392(4)	данные отсутствуют
1833	7.1.60	7.1.61	331°31.6'	2.68	данные отсутствуют	25:20:000000:4392(4)	данные отсутствуют
1834	7.1.61	7.1.62	334°0.7'	6.23	данные отсутствуют	25:20:000000:4392(4)	данные отсутствуют
1835	7.1.62	7.1.63	326°52.4'	9.31	данные отсутствуют	25:20:000000:4392(4)	данные отсутствуют
1836	7.1.63	7.1.64	311°50.5'	11.93	данные отсутствуют	25:20:000000:4392(4)	данные отсутствуют
1837	7.1.64	7.1.65	289°19.1'	13.54	данные отсутствуют	25:20:000000:4392(4)	данные отсутствуют
1838	7.1.65	7.1.66	264°50.3'	14.23	данные отсутствуют	25:20:000000:4392(4)	данные отсутствуют
1839	7.1.66	7.1.67	239°32.6'	13.97	данные отсутствуют	25:20:000000:4392(4)	данные отсутствуют
1840	7.1.67	7.1.68	214°43.5'	12.13	данные отсутствуют	25:20:000000:4392(4)	данные отсутствуют
1841	7.1.68	7.1.69	199°59.9'	9.03	данные отсутствуют	25:20:000000:4392(4)	данные отсутствуют
1842	7.1.69	7.1.70	191°51.2'	5.79	данные отсутствуют	25:20:000000:4392(4)	данные отсутствуют
1843	7.1.70	7.1.71	273°16.2'	1.4	данные отсутствуют	25:20:000000:4392(4)	данные отсутствуют
1844	7.1.71	7.1.72	279°53.6'	3.49	данные отсутствуют	25:20:000000:4392(4)	данные отсутствуют
1845	7.1.72	7.1.73	284°29.6'	4.55	данные отсутствуют	25:20:000000:4392(4)	данные отсутствуют
1846	7.1.73	7.1.74	284°0.7'	5.74	данные отсутствуют	25:20:000000:4392(4)	данные отсутствуют
1847	7.1.74	7.1.75	280°39.7'	6.59	данные отсутствуют	25:20:000000:4392(4)	данные отсутствуют
1848	7.1.75	7.1.76	274°48.7'	6.08	данные отсутствуют	25:20:000000:4392(4)	данные отсутствуют
1849	7.1.76	7.1.77	274°33.0'	2.9	данные отсутствуют	25:20:000000:4392(4)	данные отсутствуют
1850	7.1.77	7.1.78	10°15.2'	2.98	данные отсутствуют	25:20:000000:4392(4)	данные отсутствуют
1851	7.1.78	7.1.79	12°51.2'	3.64	данные отсутствуют	25:20:000000:4392(4)	данные отсутствуют
1852	7.1.79	7.1.80	18°14.6'	3.8	данные отсутствуют	25:20:000000:4392(4)	данные отсутствуют
1853	7.1.80	7.1.81	22°31.7'	3.37	данные отсутствуют	25:20:000000:4392(4)	данные отсутствуют
1854	7.1.81	7.1.82	27°48.4'	3.3	данные отсутствуют	25:20:000000:4392(4)	данные отсутствуют
1855	7.1.82	7.1.83	33°36.5'	3.94	данные отсутствуют	25:20:000000:4392(4)	данные отсутствуют



ДОКУМЕНТ ПОДПИСАН
ЭЛЕКТРОННОЙ ПОДПИСЬЮ

Сертификат: 00BV056B7401CB38D2B3576ACDC8425108

Владелец: ФЕДЕРАЛЬНАЯ СЛУЖБА ГОСУДАРСТВЕННОЙ

РЕГИСТРАЦИИ, КАДАСТРА И КАРТОГРАФИИ

Действителен: с 27.06.2023 по 19.09.2024

полное наименование должности

инициалы, фамилия

Земельный участок

вид объекта недвижимости

Лист № 74 раздела 3.1

Всего листов раздела 3.1: 98

Всего разделов: 8

Всего листов выписки: 300

09.11.2023г. № КУВИ-001/2023-253505892

Кадастровый номер:

25:20:030701:1(Единое землепользование)

1	2	3	4	5	6	7	8
1856	7.1.83	7.1.84	34°20.2'	10.58	данные отсутствуют	25:20:000000:4392(4)	данные отсутствуют
1857	7.1.84	7.1.85	4°36.9'	21.75	данные отсутствуют	25:20:000000:4392(4)	данные отсутствуют
1858	7.1.85	7.1.86	305°59.9'	17.08	данные отсутствуют	25:20:000000:4392(4)	данные отсутствуют
1859	7.1.86	7.1.87	303°56.9'	6.16	данные отсутствуют	25:20:000000:4392(4)	данные отсутствуют
1860	7.1.87	7.1.88	302°49.4'	8.62	данные отсутствуют	25:20:000000:4392(4)	данные отсутствуют
1861	7.1.88	7.1.89	283°41.0'	11.84	данные отсутствуют	25:20:000000:4392(4)	данные отсутствуют
1862	7.1.89	7.1.90	264°55.9'	12.34	данные отсутствуют	25:20:000000:4392(4)	данные отсутствуют
1863	7.1.90	7.1.91	244°28.6'	12.05	данные отсутствуют	25:20:000000:4392(4)	данные отсутствуют
1864	7.1.91	7.1.92	226°24.9'	10.88	данные отсутствуют	25:20:000000:4392(4)	данные отсутствуют
1865	7.1.92	7.1.93	212°50.4'	9.53	данные отсутствуют	25:20:000000:4392(4)	данные отсутствуют
1866	7.1.93	7.1.94	202°52.1'	8.67	данные отсутствуют	25:20:000000:4392(4)	данные отсутствуют
1867	7.1.94	7.1.95	194°28.2'	7.68	данные отсутствуют	25:20:000000:4392(4)	данные отсутствуют
1868	7.1.95	7.1.96	189°11.3'	6.51	данные отсутствуют	25:20:000000:4392(4)	данные отсутствуют
1869	7.1.96	7.1.97	186°47.8'	5.41	данные отсутствуют	25:20:000000:4392(4)	данные отсутствуют
1870	7.1.97	7.1.98	188°11.1'	4.43	данные отсутствуют	25:20:000000:4392(4)	данные отсутствуют
1871	7.1.98	7.1.99	190°25.1'	4.53	данные отсутствуют	25:20:000000:4392(4)	данные отсутствуют
1872	7.1.99	7.1.100	191°30.8'	4.96	данные отсутствуют	25:20:000000:4392(4)	данные отсутствуют
1873	7.1.100	7.1.101	191°19.8'	5.7	данные отсутствуют	25:20:000000:4392(4)	данные отсутствуют
1874	7.1.101	7.1.102	188°41.9'	6.41	данные отсутствуют	25:20:000000:4392(4)	данные отсутствуют
1875	7.1.102	7.1.103	185°27.7'	3.89	данные отсутствуют	25:20:000000:4392(4)	данные отсутствуют
1876	7.1.103	7.1.104	249°40.6'	1.44	данные отсутствуют	25:20:000000:4392(4)	данные отсутствуют
1877	7.1.104	7.1.105	334°19.4'	4.62	данные отсутствуют	25:20:000000:4392(4)	данные отсутствуют
1878	7.1.105	7.1.106	314°8.4'	12.25	данные отсутствуют	25:20:000000:4392(4)	данные отсутствуют
1879	7.1.106	7.1.107	296°10.4'	10.45	данные отсутствуют	25:20:000000:4392(4)	данные отсутствуют
1880	7.1.107	7.1.108	284°39.8'	9.76	данные отсутствуют	25:20:000000:4392(4)	данные отсутствуют
1881	7.1.108	7.1.109	272°30.8'	8.21	данные отсутствуют	25:20:000000:4392(4)	данные отсутствуют
1882	7.1.109	7.1.110	266°54.8'	6.87	данные отсутствуют	25:20:000000:4392(4)	данные отсутствуют
1883	7.1.110	7.1.111	262°23.9'	5.67	данные отсутствуют	25:20:000000:4392(4)	данные отсутствуют
1884	7.1.111	7.1.112	263°49.4'	2.32	данные отсутствуют	25:20:000000:4392(4)	данные отсутствуют



ДОКУМЕНТ ПОДПИСАН
ЭЛЕКТРОННОЙ ПОДПИСЬЮ

Сертификат: 00BV056B7401CB38D2B3576ACDC8425108

Владелец: ФЕДЕРАЛЬНАЯ СЛУЖБА ГОСУДАРСТВЕННОЙ

РЕГИСТРАЦИИ, КАДАСТРА И КАРТОГРАФИИ

Действителен: с 27.06.2023 по 19.09.2024

полное наименование должности

инициалы, фамилия

Земельный участок

вид объекта недвижимости

Лист № 75 раздела 3.1

Всего листов раздела 3.1: 98

Всего разделов: 8

Всего листов выписки: 300

09.11.2023г. № КУВИ-001/2023-253505892

Кадастровый номер:

25:20:030701:1(Единое землепользование)

1	2	3	4	5	6	7	8
1885	7.1.112	7.1.113	335°21.1'	2.54	данные отсутствуют	25:20:000000:4392(4)	данные отсутствуют
1886	7.1.113	7.1.114	336°5.0'	5.13	данные отсутствуют	25:20:000000:4392(4)	данные отсутствуют
1887	7.1.114	7.1.115	335°30.1'	6.2	данные отсутствуют	25:20:000000:4392(4)	данные отсутствуют
1888	7.1.115	7.1.116	330°36.5'	7.44	данные отсутствуют	25:20:000000:4392(4)	данные отсутствуют
1889	7.1.116	7.1.117	321°33.8'	9.59	данные отсутствуют	25:20:000000:4392(4)	данные отсутствуют
1890	7.1.117	7.1.118	306°52.2'	6.45	данные отсутствуют	25:20:000000:4392(4)	данные отсутствуют
1891	7.1.118	7.1.119	66°2.3'	0.59	данные отсутствуют	25:20:000000:4392(4)	данные отсутствуют
1892	7.1.119	7.1.120	64°35.0'	5.36	данные отсутствуют	25:20:000000:4392(4)	данные отсутствуют
1893	7.1.120	7.1.121	64°8.0'	5.87	данные отсутствуют	25:20:000000:4392(4)	данные отсутствуют
1894	7.1.121	7.1.122	60°39.4'	6.92	данные отсутствуют	25:20:000000:4392(4)	данные отсутствуют
1895	7.1.122	7.1.123	55°41.2'	7.13	данные отсутствуют	25:20:000000:4392(4)	данные отсутствуют
1896	7.1.123	7.1.124	52°2.5'	7.79	данные отсутствуют	25:20:000000:4392(4)	данные отсутствуют
1897	7.1.124	7.1.125	43°24.0'	8.86	данные отсутствуют	25:20:000000:4392(4)	данные отсутствуют
1898	7.1.125	7.1.126	32°31.0'	9.62	данные отсутствуют	25:20:000000:4392(4)	данные отсутствуют
1899	7.1.126	7.1.127	18°40.2'	10.78	данные отсутствуют	25:20:000000:4392(4)	данные отсутствуют
1900	7.1.127	7.1.128	0°8.4'	12.28	данные отсутствуют	25:20:000000:4392(4)	данные отсутствуют
1901	7.1.128	7.1.129	339°0.2'	13.09	данные отсутствуют	25:20:000000:4392(4)	данные отсутствуют
1902	7.1.129	7.1.130	315°40.4'	13.22	данные отсутствуют	25:20:000000:4392(4)	данные отсутствуют
1903	7.1.130	7.1.131	293°50.6'	12.25	данные отсутствуют	25:20:000000:4392(4)	данные отсутствуют
1904	7.1.131	7.1.132	281°45.5'	2.26	данные отсутствуют	25:20:000000:4392(4)	данные отсутствуют
1905	7.1.132	7.1.133	280°37.2'	0.33	данные отсутствуют	25:20:000000:4392(4)	данные отсутствуют
1906	7.1.133	7.1.134	9°59.2'	12.57	данные отсутствуют	25:20:000000:4392(4)	данные отсутствуют
1907	7.1.134	7.1.135	347°51.5'	12.98	данные отсутствуют	25:20:000000:4392(4)	данные отсутствуют
1908	7.1.135	7.1.136	325°23.2'	15.65	данные отсутствуют	25:20:000000:4392(4)	данные отсутствуют
1909	7.1.136	7.1.137	288°33.8'	2.83	данные отсутствуют	25:20:000000:3587(15), 25:20:000000:4392(4)	данные отсутствуют
1910	7.1.137	7.1.1	91°35.5'	81.76	данные отсутствуют	25:20:000000:3587(15)	данные отсутствуют
1911	8.1.1	8.1.2	93°0.4'	105.03	данные отсутствуют	25:20:000000:3587(15)	данные отсутствуют
1912	8.1.2	8.1.3	90°33.9'	73.01	данные отсутствуют	25:20:000000:3587(15)	данные отсутствуют



ДОКУМЕНТ ПОДПИСАН
ЭЛЕКТРОННОЙ ПОДПИСЬЮ

Сертификат: 00BV056B7401CB38D2B3576ACDC8425108

Владелец: ФЕДЕРАЛЬНАЯ СЛУЖБА ГОСУДАРСТВЕННОЙ

РЕГИСТРАЦИИ, КАДАСТРА И КАРТОГРАФИИ

Действителен: с 27.06.2023 по 19.09.2024

полное наименование должности

инициалы, фамилия

Земельный участок

вид объекта недвижимости

Лист № 76 раздела 3.1

Всего листов раздела 3.1: 98

Всего разделов: 8

Всего листов выписки: 300

09.11.2023г. № КУВИ-001/2023-253505892

Кадастровый номер:

25:20:030701:1(Единое землепользование)

1913	8.1.3	8.1.4	238°32.0`	5.86	данные отсутствуют	25:20:000000:3587(15), 25:20:000000:4392(4)	данные отсутствуют
1914	8.1.4	8.1.5	229°44.5`	7.95	данные отсутствуют	25:20:000000:4392(4)	данные отсутствуют
1915	8.1.5	8.1.6	221°53.5`	8.09	данные отсутствуют	25:20:000000:4392(4)	данные отсутствуют
1916	8.1.6	8.1.7	214°36.8`	7.06	данные отсутствуют	25:20:000000:4392(4)	данные отсутствуют
1917	8.1.7	8.1.8	211°5.1`	5.67	данные отсутствуют	25:20:000000:4392(4)	данные отсутствуют
1918	8.1.8	8.1.9	212°31.1`	3.79	данные отсутствуют	25:20:000000:4392(4)	данные отсутствуют
1919	8.1.9	8.1.10	219°31.1`	2.81	данные отсутствуют	25:20:000000:4392(4)	данные отсутствуют
1920	8.1.10	8.1.11	226°28.1`	2.21	данные отсутствуют	25:20:000000:4392(4)	данные отсутствуют
1921	8.1.11	8.1.12	236°11.1`	2.55	данные отсутствуют	25:20:000000:4392(4)	данные отсутствуют
1922	8.1.12	8.1.13	242°43.1`	2.86	данные отсутствуют	25:20:000000:4392(4)	данные отсутствуют
1923	8.1.13	8.1.14	250°38.2`	2.93	данные отсутствуют	25:20:000000:4392(4)	данные отсутствуют
1924	8.1.14	8.1.15	256°38.3`	3.5	данные отсутствуют	25:20:000000:4392(4)	данные отсутствуют
1925	8.1.15	8.1.16	262°19.6`	2.85	данные отсутствуют	25:20:000000:4392(4)	данные отсутствуют
1926	8.1.16	8.1.17	269°2.7`	3.6	данные отсутствуют	25:20:000000:4392(4)	данные отсутствуют
1927	8.1.17	8.1.18	273°43.2`	3.24	данные отсутствуют	25:20:000000:4392(4)	данные отсутствуют
1928	8.1.18	8.1.19	279°27.7`	3.04	данные отсутствуют	25:20:000000:4392(4)	данные отсутствуют
1929	8.1.19	8.1.20	285°24.5`	2.94	данные отсутствуют	25:20:000000:4392(4)	данные отсутствуют
1930	8.1.20	8.1.21	291°8.7`	4.21	данные отсутствуют	25:20:000000:4392(4)	данные отсутствуют
1931	8.1.21	8.1.22	293°18.8`	5.2	данные отсутствуют	25:20:000000:4392(4)	данные отсутствуют
1932	8.1.22	8.1.23	293°21.1`	5.9	данные отсутствуют	25:20:000000:4392(4)	данные отсутствуют
1933	8.1.23	8.1.24	290°18.9`	6.94	данные отсутствуют	25:20:000000:4392(4)	данные отсутствуют
1934	8.1.24	8.1.25	283°40.7`	8.92	данные отсутствуют	25:20:000000:4392(4)	данные отсутствуют
1935	8.1.25	8.1.26	271°14.3`	10.17	данные отсутствуют	25:20:000000:4392(4)	данные отсутствуют
1936	8.1.26	8.1.27	256°28.5`	10.05	данные отсутствуют	25:20:000000:4392(4)	данные отсутствуют
1937	8.1.27	8.1.28	242°35.8`	9.47	данные отсутствуют	25:20:000000:4392(4)	данные отсутствуют
1938	8.1.28	8.1.29	233°2.5`	9.05	данные отсутствуют	25:20:000000:4392(4)	данные отсутствуют
1939	8.1.29	8.1.30	221°53.9`	9.15	данные отсутствуют	25:20:000000:4392(4)	данные отсутствуют
1940	8.1.30	8.1.31	212°1.6`	8.88	данные отсутствуют	25:20:000000:4392(4)	данные отсутствуют
1941	8.1.31	8.1.32	201°41.7`	9.01	данные отсутствуют	25:20:000000:4392(4)	данные отсутствуют
1942	8.1.32	8.1.33	190°14.1`	8.78	данные отсутствуют	25:20:000000:4392(4)	данные отсутствуют



ДОКУМЕНТ ПОДПИСАН
ЭЛЕКТРОННОЙ ПОДПИСЬЮ

Сертификат: 00BV056B7401CB38D2B3576ACDC8425108

Владелец: ФЕДЕРАЛЬНАЯ СЛУЖБА ГОСУДАРСТВЕННОЙ

РЕГИСТРАЦИИ, КАДАСТРА И КАРТОГРАФИИ

Действителен: с 27.06.2023 по 19.09.2024

полное наименование должности

инициалы, фамилия

Земельный участок

вид объекта недвижимости

Лист № 77 раздела 3.1

Всего листов раздела 3.1: 98

Всего разделов: 8

Всего листов выписки: 300

09.11.2023г. № КУВИ-001/2023-253505892

Кадастровый номер:

25:20:030701:1(Единое землепользование)

1	2	3	4	5	6	7	8
1943	8.1.33	8.1.34	181°14.2`	8.34	данные отсутствуют	25:20:000000:4392(4)	данные отсутствуют
1944	8.1.34	8.1.35	173°23.8`	6.96	данные отсутствуют	25:20:000000:4392(4)	данные отсутствуют
1945	8.1.35	8.1.36	170°11.6`	5.75	данные отсутствуют	25:20:000000:4392(4)	данные отсутствуют
1946	8.1.36	8.1.37	170°1.7`	4.62	данные отсутствуют	25:20:000000:4392(4)	данные отсутствуют
1947	8.1.37	8.1.38	172°45.8`	1.27	данные отсутствуют	25:20:000000:4392(4)	данные отсутствуют
1948	8.1.38	8.1.39	245°37.3`	2.93	данные отсутствуют	25:20:000000:4392(4)	данные отсутствуют
1949	8.1.39	8.1.40	247°37.6`	4.83	данные отсутствуют	25:20:000000:4392(4)	данные отсутствуют
1950	8.1.40	8.1.41	247°30.5`	5.86	данные отсутствуют	25:20:000000:4392(4)	данные отсутствуют
1951	8.1.41	8.1.42	243°28.1`	7.84	данные отсутствуют	25:20:000000:4392(4)	данные отсутствуют
1952	8.1.42	8.1.43	234°29.5`	9.18	данные отсутствуют	25:20:000000:4392(4)	данные отсутствуют
1953	8.1.43	8.1.44	220°14.8`	10.32	данные отсутствуют	25:20:000000:4392(4)	данные отсутствуют
1954	8.1.44	8.1.45	205°8.7`	9.2	данные отсутствуют	25:20:000000:4392(4)	данные отсутствуют
1955	8.1.45	8.1.46	197°33.5`	7.03	данные отсутствуют	25:20:000000:4392(4)	данные отсутствуют
1956	8.1.46	8.1.47	193°57.7`	5.6	данные отсутствуют	25:20:000000:4392(4)	данные отсутствуют
1957	8.1.47	8.1.48	196°53.3`	4.34	данные отсутствуют	25:20:000000:4392(4)	данные отсутствуют
1958	8.1.48	8.1.49	199°13.1`	4.16	данные отсутствуют	25:20:000000:4392(4)	данные отсутствуют
1959	8.1.49	8.1.50	204°47.2`	3.46	данные отсутствуют	25:20:000000:4392(4)	данные отсутствуют
1960	8.1.50	8.1.51	207°33.2`	0.52	данные отсутствуют	25:20:000000:4392(4)	данные отсутствуют
1961	8.1.51	8.1.52	324°29.3`	7.68	данные отсутствуют	25:20:000000:4392(4)	данные отсутствуют
1962	8.1.52	8.1.53	308°17.1`	13.61	данные отсутствуют	25:20:000000:4392(4)	данные отсутствуют
1963	8.1.53	8.1.54	279°5.6`	14.81	данные отсутствуют	25:20:000000:4392(4)	данные отсутствуют
1964	8.1.54	8.1.55	254°6.1`	11.94	данные отсутствуют	25:20:000000:4392(4)	данные отсутствуют
1965	8.1.55	8.1.56	242°1.9`	8.4	данные отсутствуют	25:20:000000:4392(4)	данные отсутствуют
1966	8.1.56	8.1.57	234°56.5`	7.78	данные отсутствуют	25:20:000000:4392(4)	данные отсутствуют
1967	8.1.57	8.1.58	230°7.8`	6.88	данные отсутствуют	25:20:000000:4392(4)	данные отсутствуют
1968	8.1.58	8.1.59	226°22.1`	6.22	данные отсутствуют	25:20:000000:4392(4)	данные отсутствуют
1969	8.1.59	8.1.60	224°55.4`	5.31	данные отсутствуют	25:20:000000:4392(4)	данные отсутствуют
1970	8.1.60	8.1.61	225°36.1`	4.72	данные отсутствуют	25:20:000000:4392(4)	данные отсутствуют
1971	8.1.61	8.1.62	229°22.9`	3.61	данные отсутствуют	25:20:000000:4392(4)	данные отсутствуют



ДОКУМЕНТ ПОДПИСАН
ЭЛЕКТРОННОЙ ПОДПИСЬЮ

Сертификат: 00BV056B7401CB38D2B3576ACDC8425108

Владелец: ФЕДЕРАЛЬНАЯ СЛУЖБА ГОСУДАРСТВЕННОЙ

РЕГИСТРАЦИИ, КАДАСТРА И КАРТОГРАФИИ

Действителен: с 27.06.2023 по 19.09.2024

полное наименование должности

инициалы, фамилия

Земельный участок

вид объекта недвижимости

Лист № 78 раздела 3.1

Всего листов раздела 3.1: 98

Всего разделов: 8

Всего листов выписки: 300

09.11.2023г. № КУВИ-001/2023-253505892

Кадастровый номер:

25:20:030701:1(Единое землепользование)

1	2	3	4	5	6	7	8
1972	8.1.62	8.1.63	235°36.3`	3.38	данные отсутствуют	25:20:000000:4392(4)	данные отсутствуют
1973	8.1.63	8.1.64	240°54.7`	3.25	данные отсутствуют	25:20:000000:4392(4)	данные отсутствуют
1974	8.1.64	8.1.65	246°48.1`	0.23	данные отсутствуют	25:20:000000:4392(4)	данные отсутствуют
1975	8.1.65	8.1.66	346°42.6`	5.96	данные отсутствуют	25:20:000000:4392(4)	данные отсутствуют
1976	8.1.66	8.1.67	321°21.2`	12.78	данные отсутствуют	25:20:000000:4392(4)	данные отсутствуют
1977	8.1.67	8.1.68	303°9.5`	11.06	данные отсутствуют	25:20:000000:4392(4)	данные отсутствуют
1978	8.1.68	8.1.69	289°53.7`	8.93	данные отсутствуют	25:20:000000:4392(4)	данные отсутствуют
1979	8.1.69	8.1.70	282°37.7`	8.1	данные отсутствуют	25:20:000000:4392(4)	данные отсутствуют
1980	8.1.70	8.1.71	275°22.3`	7.9	данные отсутствуют	25:20:000000:4392(4)	данные отсутствуют
1981	8.1.71	8.1.72	269°8.7`	8.04	данные отсутствуют	25:20:000000:4392(4)	данные отсутствуют
1982	8.1.72	8.1.73	259°41.7`	1.9	данные отсутствуют	25:20:000000:4392(4)	данные отсутствуют
1983	8.1.73	8.1.74	34°56.5`	81.33	данные отсутствуют	25:20:000000:4392(4)	данные отсутствуют
1984	8.1.74	8.1.75	34°57.0`	38.21	данные отсутствуют	25:20:000000:4392(4)	данные отсутствуют
1985	8.1.75	8.1.76	34°54.1`	6.17	данные отсутствуют	25:20:000000:4392(4)	данные отсутствуют
1986	8.1.76	8.1.77	34°55.0`	4.93	данные отсутствуют	25:20:000000:4392(4)	данные отсутствуют
1987	8.1.77	8.1.78	34°57.3`	2.51	данные отсутствуют	25:20:000000:4392(4)	данные отсутствуют
1988	8.1.78	8.1.79	34°56.0`	4.85	данные отсутствуют	25:20:000000:4392(4)	данные отсутствуют
1989	8.1.79	8.1.80	34°56.4`	40.44	данные отсутствуют	25:20:000000:4392(4)	данные отсутствуют
1990	8.1.80	8.1.1	93°1.0`	31.73	данные отсутствуют	25:20:000000:3587(15)	данные отсутствуют
1991	9.1.1	9.1.2	62°26.6`	9.81	данные отсутствуют	25:20:000000:3587(15)	данные отсутствуют
1992	9.1.2	9.1.3	62°45.5`	69.99	данные отсутствуют	25:20:000000:3587(15)	данные отсутствуют
1993	9.1.3	9.1.4	63°7.9`	32.9	данные отсутствуют	25:20:000000:3587(15)	данные отсутствуют
1994	9.1.4	9.1.5	62°9.3`	24.02	данные отсутствуют	25:20:000000:3587(15)	данные отсутствуют
1995	9.1.5	9.1.6	62°2.6`	4.05	данные отсутствуют	25:20:000000:3587(15)	данные отсутствуют
1996	9.1.6	9.1.7	66°15.8`	11.6	данные отсутствуют	25:20:000000:3587(15)	данные отсутствуют
1997	9.1.7	9.1.8	61°24.1`	34.91	данные отсутствуют	25:20:000000:3587(15)	данные отсутствуют
1998	9.1.8	9.1.9	61°24.2`	20.56	данные отсутствуют	25:20:000000:3587(15)	данные отсутствуют
1999	9.1.9	9.1.10	63°58.1`	48.97	данные отсутствуют	25:20:000000:3587(15)	данные отсутствуют
2000	9.1.10	9.1.11	60°9.7`	56.72	данные отсутствуют	25:20:000000:3587(15)	данные отсутствуют



ДОКУМЕНТ ПОДПИСАН
ЭЛЕКТРОННОЙ ПОДПИСЬЮ

Сертификат: 00BV056B7401CB38D2B3576ACDC8425108

Владелец: ФЕДЕРАЛЬНАЯ СЛУЖБА ГОСУДАРСТВЕННОЙ

РЕГИСТРАЦИИ, КАДАСТРА И КАРТОГРАФИИ

Действителен: с 27.06.2023 по 19.09.2024

полное наименование должности

инициалы, фамилия

Земельный участок

вид объекта недвижимости

Лист № 79 раздела 3.1

Всего листов раздела 3.1: 98

Всего разделов: 8

Всего листов выписки: 300

09.11.2023г. № КУВИ-001/2023-253505892

Кадастровый номер:

25:20:030701:1(Единое землепользование)

1	2	3	4	5	6	7	8
2001	9.1.11	9.1.12	60°40.1'	74.51	данные отсутствуют	25:20:000000:3587(15)	данные отсутствуют
2002	9.1.12	9.1.13	61°24.2'	57.41	данные отсутствуют	25:20:000000:3587(15)	данные отсутствуют
2003	9.1.13	9.1.14	58°33.2'	18.34	данные отсутствуют	25:20:000000:3587(15)	данные отсутствуют
2004	9.1.14	9.1.15	58°35.3'	73.26	данные отсутствуют	25:20:000000:3587(15)	данные отсутствуют
2005	9.1.15	9.1.16	148°29.3'	9.34	данные отсутствуют	25:20:000000:4392(1)	данные отсутствуют
2006	9.1.16	9.1.17	58°26.0'	20.57	данные отсутствуют	25:20:000000:4392(1)	данные отсутствуют
2007	9.1.17	9.1.18	328°29.3'	9.34	данные отсутствуют	25:20:000000:4392(1)	данные отсутствуют
2008	9.1.18	9.1.19	58°10.4'	106.7	данные отсутствуют	25:20:000000:3587(15)	данные отсутствуют
2009	9.1.19	9.1.20	57°50.2'	24.06	данные отсутствуют	25:20:000000:3587(15)	данные отсутствуют
2010	9.1.20	9.1.21	59°21.4'	22.13	данные отсутствуют	25:20:000000:3587(15)	данные отсутствуют
2011	9.1.21	9.1.22	62°39.3'	46	данные отсутствуют	25:20:000000:3587(15)	данные отсутствуют
2012	9.1.22	9.1.23	64°41.5'	78.36	данные отсутствуют	25:20:000000:3587(15)	данные отсутствуют
2013	9.1.23	9.1.24	64°41.5'	117.94	данные отсутствуют	25:20:000000:3587(15)	данные отсутствуют
2014	9.1.24	9.1.25	71°22.0'	54.83	данные отсутствуют	25:20:000000:3587(15)	данные отсутствуют
2015	9.1.25	9.1.26	72°37.3'	46.97	данные отсутствуют	25:20:000000:3587(15)	данные отсутствуют
2016	9.1.26	9.1.27	77°15.4'	102.5	данные отсутствуют	25:20:000000:3587(15)	данные отсутствуют
2017	9.1.27	9.1.28	79°44.2'	56.85	данные отсутствуют	25:20:000000:3587(15)	данные отсутствуют
2018	9.1.28	9.1.29	79°54.6'	75.69	данные отсутствуют	25:20:000000:3587(15)	данные отсутствуют
2019	9.1.29	9.1.30	78°14.1'	101.33	данные отсутствуют	25:20:000000:3587(15)	данные отсутствуют
2020	9.1.30	9.1.31	73°5.9'	89.7	данные отсутствуют	25:20:000000:3587(15)	данные отсутствуют
2021	9.1.31	9.1.32	66°10.9'	46.01	данные отсутствуют	25:20:000000:3587(15)	данные отсутствуют
2022	9.1.32	9.1.33	66°10.5'	37.23	данные отсутствуют	25:20:000000:3587(15)	данные отсутствуют
2023	9.1.33	9.1.34	60°46.7'	55.37	данные отсутствуют	25:20:000000:3587(15)	данные отсутствуют
2024	9.1.34	9.1.35	60°45.0'	27.98	данные отсутствуют	25:20:000000:3587(15)	данные отсутствуют
2025	9.1.35	9.1.36	58°34.9'	38.27	данные отсутствуют	25:20:000000:3587(15)	данные отсутствуют
2026	9.1.36	9.1.37	54°51.2'	38.96	данные отсутствуют	25:20:000000:3587(15)	данные отсутствуют
2027	9.1.37	9.1.38	40°39.7'	20.38	данные отсутствуют	25:20:000000:3587(15)	данные отсутствуют
2028	9.1.38	9.1.39	48°2.8'	43.92	данные отсутствуют	25:20:000000:3587(15)	данные отсутствуют
2029	9.1.39	9.1.40	54°30.9'	15.31	данные отсутствуют	25:20:000000:3587(15)	данные отсутствуют



ДОКУМЕНТ ПОДПИСАН
ЭЛЕКТРОННОЙ ПОДПИСЬЮ

Сертификат: 00BV056B7401CB38D2B3576ACDC8425108

Владелец: ФЕДЕРАЛЬНАЯ СЛУЖБА ГОСУДАРСТВЕННОЙ

РЕГИСТРАЦИИ, КАДАСТРА И КАРТОГРАФИИ

Действителен: с 27.06.2023 по 19.09.2024

полное наименование должности

инициалы, фамилия

Земельный участок

вид объекта недвижимости

Лист № 80 раздела 3.1

Всего листов раздела 3.1: 98

Всего разделов: 8

Всего листов выписки: 300

09.11.2023г. № КУВИ-001/2023-253505892

Кадастровый номер:

25:20:030701:1(Единое землепользование)

1	2	3	4	5	6	7	8
2030	9.1.40	9.1.41	48°39.2'	43.84	данные отсутствуют	25:20:000000:3587(15)	данные отсутствуют
2031	9.1.41	9.1.42	48°39.8'	36.29	данные отсутствуют	25:20:000000:3587(15)	данные отсутствуют
2032	9.1.42	9.1.43	41°4.1'	15.16	данные отсутствуют	25:20:000000:3587(15)	данные отсутствуют
2033	9.1.43	9.1.44	66°38.0'	4.01	данные отсутствуют	25:20:000000:3587(15), 25:20:000000:4392(4)	данные отсутствуют
2034	9.1.44	9.1.45	89°9.7'	3.42	данные отсутствуют	25:20:000000:3587(15), 25:20:000000:4392(4)	данные отсутствуют
2035	9.1.45	9.1.46	128°13.6'	3.3	данные отсутствуют	25:20:000000:4392(4)	данные отсутствуют
2036	9.1.46	9.1.47	151°50.9'	3.88	данные отсутствуют	25:20:000000:4392(4)	данные отсутствуют
2037	9.1.47	9.1.48	178°14.6'	3.26	данные отсутствуют	25:20:000000:4392(4)	данные отсутствуют
2038	9.1.48	9.1.49	188°15.8'	6.05	данные отсутствуют	25:20:000000:4392(4)	данные отсутствуют
2039	9.1.49	9.1.50	198°40.9'	4.4	данные отсутствуют	25:20:000000:4392(4)	данные отсутствуют
2040	9.1.50	9.1.51	224°2.8'	5.52	данные отсутствуют	25:20:000000:4392(4)	данные отсутствуют
2041	9.1.51	9.1.52	233°19.7'	3.47	данные отсутствуют	25:20:000000:4392(4)	данные отсутствуют
2042	9.1.52	9.1.53	221°18.1'	7.89	данные отсутствуют	25:20:000000:4392(4)	данные отсутствуют
2043	9.1.53	9.1.54	216°1.2'	6.07	данные отсутствуют	25:20:000000:4392(4)	данные отсутствуют
2044	9.1.54	9.1.55	215°23.7'	6.99	данные отсутствуют	25:20:000000:4392(4)	данные отсутствуют
2045	9.1.55	9.1.56	211°8.9'	6.88	данные отсутствуют	25:20:000000:4392(4)	данные отсутствуют
2046	9.1.56	9.1.57	206°0.1'	7.28	данные отсутствуют	25:20:000000:4392(4)	данные отсутствуют
2047	9.1.57	9.1.58	197°7.8'	7.64	данные отсутствуют	25:20:000000:4392(4)	данные отсутствуют
2048	9.1.58	9.1.59	186°40.7'	7.31	данные отсутствуют	25:20:000000:4392(4)	данные отсутствуют
2049	9.1.59	9.1.60	176°22.4'	7.11	данные отсутствуют	25:20:000000:4392(4)	данные отсутствуют
2050	9.1.60	9.1.61	167°6.8'	6.77	данные отсутствуют	25:20:000000:4392(4)	данные отсутствуют
2051	9.1.61	9.1.62	161°27.7'	12.14	данные отсутствуют	25:20:000000:4392(4)	данные отсутствуют
2052	9.1.62	9.1.63	158°27.7'	5.67	данные отсутствуют	25:20:000000:4392(4)	данные отсутствуют
2053	9.1.63	9.1.64	154°45.4'	5.82	данные отсутствуют	25:20:000000:4392(4)	данные отсутствуют
2054	9.1.64	9.1.65	152°33.2'	5.81	данные отсутствуют	25:20:000000:4392(4)	данные отсутствуют
2055	9.1.65	9.1.66	153°54.2'	11.5	данные отсутствуют	25:20:000000:4392(4)	данные отсутствуют
2056	9.1.66	9.1.67	159°45.6'	5.72	данные отсутствуют	25:20:000000:4392(4)	данные отсутствуют
2057	9.1.67	9.1.68	165°46.0'	5.65	данные отсутствуют	25:20:000000:4392(4)	данные отсутствуют



ДОКУМЕНТ ПОДПИСАН
ЭЛЕКТРОННОЙ ПОДПИСЬЮ

Сертификат: 00BV056B7401CB38D2B3576ACDC8425108

Владелец: ФЕДЕРАЛЬНАЯ СЛУЖБА ГОСУДАРСТВЕННОЙ

РЕГИСТРАЦИИ, КАДАСТРА И КАРТОГРАФИИ

Действителен: с 27.06.2023 по 19.09.2024

полное наименование должности

инициалы, фамилия

Земельный участок
вид объекта недвижимости

Лист № 81 раздела 3.1

Всего листов раздела 3.1: 98

Всего разделов: 8

Всего листов выписки: 300

09.11.2023г. № КУВИ-001/2023-253505892

Кадастровый номер:

25:20:030701:1(Единое землепользование)

1	2	3	4	5	6	7	8
2058	9.1.68	9.1.69	171°2.3`	5.65	данные отсутствуют	25:20:000000:4392(4)	данные отсутствуют
2059	9.1.69	9.1.70	176°9.2`	5.81	данные отсутствуют	25:20:000000:4392(4)	данные отсутствуют
2060	9.1.70	9.1.71	178°7.3`	5.79	данные отсутствуют	25:20:000000:4392(4)	данные отсутствуют
2061	9.1.71	9.1.72	181°4.0`	5.91	данные отсутствуют	25:20:000000:4392(4)	данные отсутствуют
2062	9.1.72	9.1.73	181°11.1`	5.8	данные отсутствуют	25:20:000000:4392(4)	данные отсутствуют
2063	9.1.73	9.1.74	180°5.8`	5.9	данные отсутствуют	25:20:000000:4392(4)	данные отсутствуют
2064	9.1.74	9.1.75	180°5.9`	5.8	данные отсутствуют	25:20:000000:4392(4)	данные отсутствуют
2065	9.1.75	9.1.76	176°4.7`	5.7	данные отсутствуют	25:20:000000:4392(4)	данные отсутствуют
2066	9.1.76	9.1.77	173°3.8`	5.63	данные отсутствуют	25:20:000000:4392(4)	данные отсутствуют
2067	9.1.77	9.1.78	167°46.2`	5.62	данные отсутствуют	25:20:000000:4392(4)	данные отсутствуют
2068	9.1.78	9.1.79	161°20.2`	5.56	данные отсутствуют	25:20:000000:4392(4)	данные отсутствуют
2069	9.1.79	9.1.80	156°12.1`	5.65	данные отсутствуют	25:20:000000:4392(4)	данные отсутствуют
2070	9.1.80	9.1.81	151°39.5`	5.62	данные отсутствуют	25:20:000000:4392(4)	данные отсутствуют
2071	9.1.81	9.1.82	149°0.1`	5.79	данные отсутствуют	25:20:000000:4392(4)	данные отсутствуют
2072	9.1.82	9.1.83	145°27.4`	5.77	данные отсутствуют	25:20:000000:4392(4)	данные отсутствуют
2073	9.1.83	9.1.84	145°12.4`	5.91	данные отсутствуют	25:20:000000:4392(4)	данные отсутствуют
2074	9.1.84	9.1.85	145°7.6`	5.91	данные отсутствуют	25:20:000000:4392(4)	данные отсутствуют
2075	9.1.85	9.1.86	146°0.7`	5.85	данные отсутствуют	25:20:000000:4392(4)	данные отсутствуют
2076	9.1.86	9.1.87	147°16.9`	5.88	данные отсутствуют	25:20:000000:4392(4)	данные отсутствуют
2077	9.1.87	9.1.88	149°56.7`	5.73	данные отсутствуют	25:20:000000:4392(4)	данные отсутствуют
2078	9.1.88	9.1.89	154°19.8`	5.73	данные отсутствуют	25:20:000000:4392(4)	данные отсутствуют
2079	9.1.89	9.1.90	158°49.6`	5.76	данные отсутствуют	25:20:000000:4392(4)	данные отсутствуют
2080	9.1.90	9.1.91	164°47.3`	5.68	данные отсутствуют	25:20:000000:4392(4)	данные отсутствуют
2081	9.1.91	9.1.92	171°20.6`	5.85	данные отсутствуют	25:20:000000:4392(4)	данные отсутствуют
2082	9.1.92	9.1.93	174°11.5`	5.83	данные отсутствуют	25:20:000000:4392(4)	данные отсутствуют
2083	9.1.93	9.1.94	176°47.3`	5	данные отсутствуют	25:20:000000:4392(4)	данные отсутствуют
2084	9.1.94	9.1.95	177°8.3`	5.81	данные отсутствуют	25:20:000000:4392(4)	данные отсутствуют
2085	9.1.95	9.1.96	175°15.7`	5.81	данные отсутствуют	25:20:000000:4392(4)	данные отсутствуют
2086	9.1.96	9.1.97	171°6.6`	5.76	данные отсутствуют	25:20:000000:4392(4)	данные отсутствуют



ДОКУМЕНТ ПОДПИСАН
ЭЛЕКТРОННОЙ ПОДПИСЬЮ

Сертификат: 00BV056B7401CB38D2B3576ACDC8425108

Владелец: ФЕДЕРАЛЬНАЯ СЛУЖБА ГОСУДАРСТВЕННОЙ

РЕГИСТРАЦИИ, КАДАСТРА И КАРТОГРАФИИ

Действителен: с 27.06.2023 по 19.09.2024

полное наименование должности

инициалы, фамилия

Земельный участок

вид объекта недвижимости

Лист № 82 раздела 3.1

Всего листов раздела 3.1: 98

Всего разделов: 8

Всего листов выписки: 300

09.11.2023г. № КУВИ-001/2023-253505892

Кадастровый номер:

25:20:030701:1(Единое землепользование)

1	2	3	4	5	6	7	8
2087	9.1.97	9.1.98	164°20.5`	5.48	данные отсутствуют	25:20:000000:4392(4)	данные отсутствуют
2088	9.1.98	9.1.99	156°41.5`	5.51	данные отсутствуют	25:20:000000:4392(4)	данные отсутствуют
2089	9.1.99	9.1.100	146°41.3`	2.09	данные отсутствуют	25:20:000000:4392(4)	данные отсутствуют
2090	9.1.100	9.1.101	226°20.6`	4.82	данные отсутствуют	25:20:000000:4392(4)	данные отсутствуют
2091	9.1.101	9.1.102	235°24.3`	5.09	данные отсутствуют	25:20:000000:4392(4)	данные отсутствуют
2092	9.1.102	9.1.103	232°20.0`	7.48	данные отсутствуют	25:20:000000:4392(4)	данные отсутствуют
2093	9.1.103	9.1.104	226°59.1`	8.16	данные отсутствуют	25:20:000000:4392(4)	данные отсутствуют
2094	9.1.104	9.1.105	217°55.6`	9.65	данные отсутствуют	25:20:000000:4392(4)	данные отсутствуют
2095	9.1.105	9.1.106	201°56.2`	12.63	данные отсутствуют	25:20:000000:4392(4)	данные отсутствуют
2096	9.1.106	9.1.107	181°25.0`	10.92	данные отсутствуют	25:20:000000:4392(4)	данные отсутствуют
2097	9.1.107	9.1.108	168°46.3`	8.32	данные отсутствуют	25:20:000000:4392(4)	данные отсутствуют
2098	9.1.108	9.1.109	165°56.3`	5.35	данные отсутствуют	25:20:000000:4392(4)	данные отсутствуют
2099	9.1.109	9.1.110	170°29.2`	1.88	данные отсутствуют	25:20:000000:4392(4)	данные отсутствуют
2100	9.1.110	9.1.111	199°13.9`	0.46	данные отсутствуют	25:20:000000:4392(4)	данные отсутствуют
2101	9.1.111	9.1.112	218°6.8`	1.47	данные отсутствуют	25:20:000000:4392(4)	данные отсутствуют
2102	9.1.112	9.1.113	225°41.6`	2.92	данные отсутствуют	25:20:000000:4392(4)	данные отсутствуют
2103	9.1.113	9.1.114	231°49.1`	4.11	данные отсутствуют	25:20:000000:4392(4)	данные отсутствуют
2104	9.1.114	9.1.115	235°9.5`	4.97	данные отсутствуют	25:20:000000:4392(4)	данные отсутствуют
2105	9.1.115	9.1.116	237°13.0`	5.78	данные отсутствуют	25:20:000000:4392(4)	данные отсутствуют
2106	9.1.116	9.1.117	237°51.4`	13.25	данные отсутствуют	25:20:000000:4392(4)	данные отсутствуют
2107	9.1.117	9.1.118	233°0.9`	13.9	данные отсутствуют	25:20:000000:4392(4)	данные отсутствуют
2108	9.1.118	9.1.119	226°18.4`	8.37	данные отсутствуют	25:20:000000:4392(4)	данные отсутствуют
2109	9.1.119	9.1.120	217°11.1`	8.01	данные отсутствуют	25:20:000000:4392(4)	данные отсутствуют
2110	9.1.120	9.1.121	210°10.1`	8.04	данные отсутствуют	25:20:000000:4392(4)	данные отсутствуют
2111	9.1.121	9.1.122	199°57.1`	9.44	данные отсутствуют	25:20:000000:4392(4)	данные отсутствуют
2112	9.1.122	9.1.123	191°46.6`	7.69	данные отсутствуют	25:20:000000:4392(4)	данные отсутствуют
2113	9.1.123	9.1.124	184°38.1`	7.05	данные отсутствуют	25:20:000000:4392(4)	данные отсутствуют
2114	9.1.124	9.1.125	181°17.8`	7.07	данные отсутствуют	25:20:000000:4392(4)	данные отсутствуют
2115	9.1.125	9.1.126	174°27.6`	13.05	данные отсутствуют	25:20:000000:4392(4)	данные отсутствуют



ДОКУМЕНТ ПОДПИСАН
ЭЛЕКТРОННОЙ ПОДПИСЬЮ

Сертификат: 00BV056B7401CB38D2B3576ACDC8425108

Владелец: ФЕДЕРАЛЬНАЯ СЛУЖБА ГОСУДАРСТВЕННОЙ

РЕГИСТРАЦИИ, КАДАСТРА И КАРТОГРАФИИ

Действителен: с 27.06.2023 по 19.09.2024

полное наименование должности

инициалы, фамилия

Земельный участок

вид объекта недвижимости

Лист № 83 раздела 3.1

Всего листов раздела 3.1: 98

Всего разделов: 8

Всего листов выписки: 300

09.11.2023г. № КУВИ-001/2023-253505892

Кадастровый номер:

25:20:030701:1(Единое землепользование)

1	2	3	4	5	6	7	8
2116	9.1.126	9.1.127	170°20.8`	12.76	данные отсутствуют	25:20:000000:4392(4)	данные отсутствуют
2117	9.1.127	9.1.128	168°40.3`	12.22	данные отсутствуют	25:20:000000:4392(4)	данные отсутствуют
2118	9.1.128	9.1.129	169°36.4`	11.64	данные отсутствуют	25:20:000000:4392(4)	данные отсутствуют
2119	9.1.129	9.1.130	171°45.1`	5.51	данные отсутствуют	25:20:000000:4392(4)	данные отсутствуют
2120	9.1.130	9.1.131	173°17.4`	4.96	данные отсутствуют	25:20:000000:4392(4)	данные отсутствуют
2121	9.1.131	9.1.132	177°8.6`	4.82	данные отсутствуют	25:20:000000:4392(4)	данные отсутствуют
2122	9.1.132	9.1.133	180°6.6`	10.41	данные отсутствуют	25:20:000000:4392(4)	данные отсутствуют
2123	9.1.133	9.1.134	184°37.6`	10.41	данные отсутствуют	25:20:000000:4392(4)	данные отсутствуют
2124	9.1.134	9.1.135	186°41.1`	10.82	данные отсутствуют	25:20:000000:4392(4)	данные отсутствуют
2125	9.1.135	9.1.136	187°55.3`	10.88	данные отсутствуют	25:20:000000:4392(4)	данные отсутствуют
2126	9.1.136	9.1.137	188°4.7`	11.17	данные отсутствуют	25:20:000000:4392(4)	данные отсутствуют
2127	9.1.137	9.1.138	186°28.2`	5.86	данные отсутствуют	25:20:000000:4392(4)	данные отсутствуют
2128	9.1.138	9.1.139	185°46.8`	5.76	данные отсутствуют	25:20:000000:4392(4)	данные отсутствуют
2129	9.1.139	9.1.140	183°27.9`	5.79	данные отсутствуют	25:20:000000:4392(4)	данные отсутствуют
2130	9.1.140	9.1.141	180°44.9`	12.24	данные отсутствуют	25:20:000000:4392(4)	данные отсутствуют
2131	9.1.141	9.1.142	175°42.2`	6.01	данные отсутствуют	25:20:000000:4392(4)	данные отсутствуют
2132	9.1.142	9.1.143	173°25.3`	6.37	данные отсутствуют	25:20:000000:4392(4)	данные отсутствуют
2133	9.1.143	9.1.144	167°57.9`	8.06	данные отсутствуют	25:20:000000:4392(4)	данные отсутствуют
2134	9.1.144	9.1.145	162°50.2`	6.27	данные отсутствуют	25:20:000000:4392(4)	данные отсутствуют
2135	9.1.145	9.1.146	160°44.9`	6.43	данные отсутствуют	25:20:000000:4392(4)	данные отсутствуют
2136	9.1.146	9.1.147	155°4.9`	6.69	данные отсутствуют	25:20:000000:4392(4)	данные отсутствуют
2137	9.1.147	9.1.148	151°49.7`	11.97	данные отсутствуют	25:20:000000:4392(4)	данные отсутствуют
2138	9.1.148	9.1.149	146°27.7`	12.56	данные отсутствуют	25:20:000000:4392(4)	данные отсутствуют
2139	9.1.149	9.1.150	142°27.1`	12.32	данные отсутствуют	25:20:000000:4392(4)	данные отсутствуют
2140	9.1.150	9.1.151	140°9.5`	12.11	данные отсутствуют	25:20:000000:4392(4)	данные отсутствуют
2141	9.1.151	9.1.152	138°36.8`	11.78	данные отсутствуют	25:20:000000:4392(4)	данные отсутствуют
2142	9.1.152	9.1.153	139°44.3`	13.18	данные отсутствуют	25:20:000000:4392(4)	данные отсутствуют
2143	9.1.153	9.1.154	146°13.1`	5.16	данные отсутствуют	25:20:000000:4392(4)	данные отсутствуют
2144	9.1.154	9.1.155	149°3.1`	6.44	данные отсутствуют	25:20:000000:4392(4)	данные отсутствуют



ДОКУМЕНТ ПОДПИСАН
ЭЛЕКТРОННОЙ ПОДПИСЬЮ

Сертификат: 00BV056B7401CB38D2B3576ACDC8425108

Владелец: ФЕДЕРАЛЬНАЯ СЛУЖБА ГОСУДАРСТВЕННОЙ

РЕГИСТРАЦИИ, КАДАСТРА И КАРТОГРАФИИ

Действителен: с 27.06.2023 по 19.09.2024

полное наименование должности

инициалы, фамилия

Земельный участок

вид объекта недвижимости

Лист № 84 раздела 3.1

Всего листов раздела 3.1: 98

Всего разделов: 8

Всего листов выписки: 300

09.11.2023г. № КУВИ-001/2023-253505892

Кадастровый номер:

25:20:030701:1(Единое землепользование)

1	2	3	4	5	6	7	8
2145	9.1.155	9.1.156	151°37.6'	4.25	данные отсутствуют	25:20:000000:4392(4)	данные отсутствуют
2146	9.1.156	9.1.157	154°29.8'	4.34	данные отсутствуют	25:20:000000:4392(4)	данные отсутствуют
2147	9.1.157	9.1.158	156°48.1'	4.26	данные отсутствуют	25:20:000000:4392(4)	данные отсутствуют
2148	9.1.158	9.1.159	160°24.5'	4.38	данные отсутствуют	25:20:000000:4392(4)	данные отсутствуют
2149	9.1.159	9.1.160	161°59.5'	3.82	данные отсутствуют	25:20:000000:4392(4)	данные отсутствуют
2150	9.1.160	9.1.161	167°56.3'	4.93	данные отсутствуют	25:20:000000:4392(4)	данные отсутствуют
2151	9.1.161	9.1.162	191°46.1'	0.74	данные отсутствуют	25:20:000000:4392(4)	данные отсутствуют
2152	9.1.162	9.1.163	264°13.1'	5.66	данные отсутствуют	25:20:000000:4392(4)	данные отсутствуют
2153	9.1.163	9.1.164	266°50.9'	4.55	данные отсутствуют	25:20:000000:4392(4)	данные отсутствуют
2154	9.1.164	9.1.165	266°57.5'	5.09	данные отсутствуют	25:20:000000:4392(4)	данные отсутствуют
2155	9.1.165	9.1.166	266°48.8'	5.4	данные отсутствуют	25:20:000000:4392(4)	данные отсутствуют
2156	9.1.166	9.1.167	265°47.2'	5.72	данные отсутствуют	25:20:000000:4392(4)	данные отсутствуют
2157	9.1.167	9.1.168	263°21.9'	6.23	данные отсутствуют	25:20:000000:4392(4)	данные отсутствуют
2158	9.1.168	9.1.169	258°58.6'	9.05	данные отсутствуют	25:20:000000:4392(4)	данные отсутствуют
2159	9.1.169	9.1.170	253°28.1'	8.86	данные отсутствуют	25:20:000000:4392(4)	данные отсутствуют
2160	9.1.170	9.1.171	248°34.7'	8.68	данные отсутствуют	25:20:000000:4392(4)	данные отсутствуют
2161	9.1.171	9.1.172	242°55.7'	8.59	данные отсутствуют	25:20:000000:4392(4)	данные отсутствуют
2162	9.1.172	9.1.173	238°21.1'	8.33	данные отсутствуют	25:20:000000:4392(4)	данные отсутствуют
2163	9.1.173	9.1.174	233°16.7'	8.5	данные отсутствуют	25:20:000000:4392(4)	данные отсутствуют
2164	9.1.174	9.1.175	227°47.0'	8.16	данные отсутствуют	25:20:000000:4392(4)	данные отсутствуют
2165	9.1.175	9.1.176	224°41.5'	7.88	данные отсутствуют	25:20:000000:4392(4)	данные отсутствуют
2166	9.1.176	9.1.177	221°11.2'	8.08	данные отсутствуют	25:20:000000:4392(4)	данные отсутствуют
2167	9.1.177	9.1.178	216°58.2'	8.05	данные отсутствуют	25:20:000000:4392(4)	данные отсутствуют
2168	9.1.178	9.1.179	214°13.0'	7.86	данные отсутствуют	25:20:000000:4392(4)	данные отсутствуют
2169	9.1.179	9.1.180	211°51.1'	7.86	данные отсутствуют	25:20:000000:4392(4)	данные отсутствуют
2170	9.1.180	9.1.181	209°18.4'	7.95	данные отсутствуют	25:20:000000:4392(4)	данные отсутствуют
2171	9.1.181	9.1.182	207°28.8'	7.85	данные отсутствуют	25:20:000000:4392(4)	данные отсутствуют
2172	9.1.182	9.1.183	205°21.0'	7.8	данные отсутствуют	25:20:000000:4392(4)	данные отсутствуют
2173	9.1.183	9.1.184	204°14.3'	7.6	данные отсутствуют	25:20:000000:4392(4)	данные отсутствуют



ДОКУМЕНТ ПОДПИСАН
ЭЛЕКТРОННОЙ ПОДПИСЬЮ

Сертификат: 00BV056B7401CB38D2B3576ACDC8425108

Владелец: ФЕДЕРАЛЬНАЯ СЛУЖБА ГОСУДАРСТВЕННОЙ

РЕГИСТРАЦИИ, КАДАСТРА И КАРТОГРАФИИ

Действителен: с 27.06.2023 по 19.09.2024

полное наименование должности

инициалы, фамилия

Земельный участок

вид объекта недвижимости

Лист № 85 раздела 3.1

Всего листов раздела 3.1: 98

Всего разделов: 8

Всего листов выписки: 300

09.11.2023г. № КУВИ-001/2023-253505892

Кадастровый номер:

25:20:030701:1(Единое землепользование)

1	2	3	4	5	6	7	8
2174	9.1.184	9.1.185	203°37.7'	7.68	данные отсутствуют	25:20:000000:4392(4)	данные отсутствуют
2175	9.1.185	9.1.186	201°47.2'	7.62	данные отсутствуют	25:20:000000:4392(4)	данные отсутствуют
2176	9.1.186	9.1.187	201°29.6'	7.59	данные отсутствуют	25:20:000000:4392(4)	данные отсутствуют
2177	9.1.187	9.1.188	200°25.9'	14.98	данные отсутствуют	25:20:000000:4392(4)	данные отсутствуют
2178	9.1.188	9.1.189	199°18.5'	14.73	данные отсутствуют	25:20:000000:4392(4)	данные отсутствуют
2179	9.1.189	9.1.190	199°5.5'	14.37	данные отсутствуют	25:20:000000:4392(4)	данные отсутствуют
2180	9.1.190	9.1.191	199°15.1'	14.19	данные отсутствуют	25:20:000000:4392(4)	данные отсутствуют
2181	9.1.191	9.1.192	199°26.5'	13.85	данные отсутствуют	25:20:000000:4392(4)	данные отсутствуют
2182	9.1.192	9.1.193	200°33.1'	13.45	данные отсутствуют	25:20:000000:4392(4)	данные отсутствуют
2183	9.1.193	9.1.194	202°30.2'	12.88	данные отсутствуют	25:20:000000:4392(4)	данные отсутствуют
2184	9.1.194	9.1.195	204°45.5'	12.49	данные отсутствуют	25:20:000000:4392(4)	данные отсутствуют
2185	9.1.195	9.1.196	207°51.1'	11.94	данные отсутствуют	25:20:000000:4392(4)	данные отсутствуют
2186	9.1.196	9.1.197	211°27.0'	11.71	данные отсутствуют	25:20:000000:4392(4)	данные отсутствуют
2187	9.1.197	9.1.198	214°38.6'	5.51	данные отсутствуют	25:20:000000:4392(4)	данные отсутствуют
2188	9.1.198	9.1.199	216°28.6'	5.53	данные отсутствуют	25:20:000000:4392(4)	данные отсутствуют
2189	9.1.199	9.1.200	219°35.4'	5.1	данные отсутствуют	25:20:000000:4392(4)	данные отсутствуют
2190	9.1.200	9.1.201	223°28.3'	11.13	данные отсутствуют	25:20:000000:4392(4)	данные отсутствуют
2191	9.1.201	9.1.202	227°58.7'	5.03	данные отсутствуют	25:20:000000:4392(4)	данные отсутствуют
2192	9.1.202	9.1.203	231°16.3'	5.24	данные отсутствуют	25:20:000000:4392(4)	данные отсутствуют
2193	9.1.203	9.1.204	234°9.2'	5.38	данные отсутствуют	25:20:000000:4392(4)	данные отсутствуют
2194	9.1.204	9.1.205	237°19.4'	5.33	данные отсутствуют	25:20:000000:4392(4)	данные отсутствуют
2195	9.1.205	9.1.206	240°43.3'	5.48	данные отсутствуют	25:20:000000:4392(4)	данные отсутствуют
2196	9.1.206	9.1.207	244°26.4'	5.61	данные отсутствуют	25:20:000000:4392(4)	данные отсутствуют
2197	9.1.207	9.1.208	247°2.6'	5.9	данные отсутствуют	25:20:000000:4392(4)	данные отсутствуют
2198	9.1.208	9.1.209	250°9.9'	5.95	данные отсутствуют	25:20:000000:4392(4)	данные отсутствуют
2199	9.1.209	9.1.210	253°33.1'	5.93	данные отсутствуют	25:20:000000:4392(4)	данные отсутствуют
2200	9.1.210	9.1.211	256°40.9'	5.82	данные отсутствуют	25:20:000000:4392(4)	данные отсутствуют
2201	9.1.211	9.1.212	260°2.3'	5.84	данные отсутствуют	25:20:000000:4392(4)	данные отсутствуют
2202	9.1.212	9.1.213	263°16.3'	5.55	данные отсутствуют	25:20:000000:4392(4)	данные отсутствуют



ДОКУМЕНТ ПОДПИСАН
ЭЛЕКТРОННОЙ ПОДПИСЬЮ

Сертификат: 00BV056B7401CB38D2B3576ACDC8425108

Владелец: ФЕДЕРАЛЬНАЯ СЛУЖБА ГОСУДАРСТВЕННОЙ

РЕГИСТРАЦИИ, КАДАСТРА И КАРТОГРАФИИ

Действителен: с 27.06.2023 по 19.09.2024

полное наименование должности

инициалы, фамилия

Земельный участок

вид объекта недвижимости

Лист № 86 раздела 3.1

Всего листов раздела 3.1: 98

Всего разделов: 8

Всего листов выписки: 300

09.11.2023г. № КУВИ-001/2023-253505892

Кадастровый номер:

25:20:030701:1(Единое землепользование)

1	2	3	4	5	6	7	8
2203	9.1.213	9.1.214	267°24.7`	5.32	данные отсутствуют	25:20:000000:4392(4)	данные отсутствуют
2204	9.1.214	9.1.215	271°43.9`	4.96	данные отсутствуют	25:20:000000:4392(4)	данные отсутствуют
2205	9.1.215	9.1.216	276°19.6`	4.63	данные отсутствуют	25:20:000000:4392(4)	данные отсутствуют
2206	9.1.216	9.1.217	282°18.4`	4.18	данные отсутствуют	25:20:000000:4392(4)	данные отсутствуют
2207	9.1.217	9.1.218	287°30.2`	3.89	данные отсутствуют	25:20:000000:4392(4)	данные отсутствуют
2208	9.1.218	9.1.219	294°19.1`	3.76	данные отсутствуют	25:20:000000:4392(4)	данные отсутствуют
2209	9.1.219	9.1.220	299°37.3`	4.03	данные отсутствуют	25:20:000000:4392(4)	данные отсутствуют
2210	9.1.220	9.1.221	305°9.7`	4.43	данные отсутствуют	25:20:000000:4392(4)	данные отсутствуют
2211	9.1.221	9.1.222	308°20.2`	4.69	данные отсутствуют	25:20:000000:4392(4)	данные отсутствуют
2212	9.1.222	9.1.223	313°48.7`	11.25	данные отсутствуют	25:20:000000:4392(4)	данные отсутствуют
2213	9.1.223	9.1.224	317°3.2`	13.02	данные отсутствуют	25:20:000000:4392(4)	данные отсутствуют
2214	9.1.224	9.1.225	318°43.8`	12.17	данные отсутствуют	25:20:000000:4392(4)	данные отсутствуют
2215	9.1.225	9.1.226	317°59.3`	10.85	данные отсутствуют	25:20:000000:4392(4)	данные отсутствуют
2216	9.1.226	9.1.227	316°44.0`	11.45	данные отсутствуют	25:20:000000:4392(4)	данные отсутствуют
2217	9.1.227	9.1.228	315°10.1`	11.96	данные отсутствуют	25:20:000000:4392(4)	данные отсутствуют
2218	9.1.228	9.1.229	313°25.5`	12.09	данные отсутствуют	25:20:000000:4392(4)	данные отсутствуют
2219	9.1.229	9.1.230	311°36.1`	12.05	данные отсутствуют	25:20:000000:4392(4)	данные отсутствуют
2220	9.1.230	9.1.231	308°49.7`	11.64	данные отсутствуют	25:20:000000:4392(4)	данные отсутствуют
2221	9.1.231	9.1.232	305°56.3`	8.62	данные отсутствуют	25:20:000000:4392(4)	данные отсутствуют
2222	9.1.232	9.1.233	302°24.5`	8.3	данные отсутствуют	25:20:000000:4392(4)	данные отсутствуют
2223	9.1.233	9.1.234	298°11.9`	8	данные отсутствуют	25:20:000000:4392(4)	данные отсутствуют
2224	9.1.234	9.1.235	291°52.7`	8.37	данные отсутствуют	25:20:000000:4392(4)	данные отсутствуют
2225	9.1.235	9.1.236	281°20.2`	12.51	данные отсутствуют	25:20:000000:4392(4)	данные отсутствуют
2226	9.1.236	9.1.237	255°47.2`	17.27	данные отсутствуют	25:20:000000:4392(4)	данные отсутствуют
2227	9.1.237	9.1.238	218°55.8`	16.58	данные отсутствуют	25:20:000000:4392(4)	данные отсутствуют
2228	9.1.238	9.1.239	198°9.1`	11.49	данные отсутствуют	25:20:000000:4392(4)	данные отсутствуют
2229	9.1.239	9.1.240	190°13.3`	7.95	данные отсутствуют	25:20:000000:4392(4)	данные отсутствуют
2230	9.1.240	9.1.241	185°24.9`	7.52	данные отсутствуют	25:20:000000:4392(4)	данные отсутствуют
2231	9.1.241	9.1.242	183°58.7`	7.64	данные отсутствуют	25:20:000000:4392(4)	данные отсутствуют



ДОКУМЕНТ ПОДПИСАН
ЭЛЕКТРОННОЙ ПОДПИСЬЮ

Сертификат: 00BV056B7401CB38D2B3576ACDC8425108

Владелец: ФЕДЕРАЛЬНАЯ СЛУЖБА ГОСУДАРСТВЕННОЙ

РЕГИСТРАЦИИ, КАДАСТРА И КАРТОГРАФИИ

Действителен: с 27.06.2023 по 19.09.2024

полное наименование должности

инициалы, фамилия

Земельный участок

вид объекта недвижимости

Лист № 87 раздела 3.1

Всего листов раздела 3.1: 98

Всего разделов: 8

Всего листов выписки: 300

09.11.2023г. № КУВИ-001/2023-253505892

Кадастровый номер:

25:20:030701:1(Единое землепользование)

1	2	3	4	5	6	7	8
2232	9.1.242	9.1.243	181°49.5`	13.19	данные отсутствуют	25:20:000000:4392(4)	данные отсутствуют
2233	9.1.243	9.1.244	181°22.6`	5.41	данные отсутствуют	25:20:000000:4392(4)	данные отсутствуют
2234	9.1.244	9.1.245	181°8.2`	5.04	данные отсутствуют	25:20:000000:4392(4)	данные отсутствуют
2235	9.1.245	9.1.246	183°24.1`	10.28	данные отсутствуют	25:20:000000:4392(4)	данные отсутствуют
2236	9.1.246	9.1.247	184°24.5`	4.81	данные отсутствуют	25:20:000000:4392(4)	данные отсутствуют
2237	9.1.247	9.1.248	186°49.3`	4.46	данные отсутствуют	25:20:000000:4392(4)	данные отсутствуют
2238	9.1.248	9.1.249	188°56.0`	4.64	данные отсутствуют	25:20:000000:4392(4)	данные отсутствуют
2239	9.1.249	9.1.250	190°23.8`	3.93	данные отсутствуют	25:20:000000:4392(4)	данные отсутствуют
2240	9.1.250	9.1.251	195°38.8`	5.52	данные отсутствуют	25:20:000000:4392(4)	данные отсутствуют
2241	9.1.251	9.1.252	201°11.2`	4.68	данные отсутствуют	25:20:000000:4392(4)	данные отсутствуют
2242	9.1.252	9.1.253	208°23.8`	4.06	данные отсутствуют	25:20:000000:4392(4)	данные отсутствуют
2243	9.1.253	9.1.254	216°44.0`	4.23	данные отсутствуют	25:20:000000:4392(4)	данные отсутствуют
2244	9.1.254	9.1.255	221°38.6`	4.83	данные отсутствуют	25:20:000000:4392(4)	данные отсутствуют
2245	9.1.255	9.1.256	227°6.2`	5.01	данные отсутствуют	25:20:000000:4392(4)	данные отсутствуют
2246	9.1.256	9.1.257	231°32.3`	12.67	данные отсутствуют	25:20:000000:4392(4)	данные отсутствуют
2247	9.1.257	9.1.258	236°14.3`	11.25	данные отсутствуют	25:20:000000:4392(4)	данные отсутствуют
2248	9.1.258	9.1.259	238°46.1`	9.57	данные отсутствуют	25:20:000000:4392(4)	данные отсутствуют
2249	9.1.259	9.1.260	240°24.6`	10.09	данные отсутствуют	25:20:000000:4392(4)	данные отсутствуют
2250	9.1.260	9.1.261	241°53.0`	10.57	данные отсутствуют	25:20:000000:4392(4)	данные отсутствуют
2251	9.1.261	9.1.262	242°20.0`	10.7	данные отсутствуют	25:20:000000:4392(4)	данные отсутствуют
2252	9.1.262	9.1.263	242°45.3`	10.92	данные отсутствуют	25:20:000000:4392(4)	данные отсутствуют
2253	9.1.263	9.1.264	243°2.4`	11.03	данные отсутствуют	25:20:000000:4392(4)	данные отсутствуют
2254	9.1.264	9.1.265	242°8.1`	11.04	данные отсутствуют	25:20:000000:4392(4)	данные отсутствуют
2255	9.1.265	9.1.266	241°32.4`	10.95	данные отсутствуют	25:20:000000:4392(4)	данные отсутствуют
2256	9.1.266	9.1.267	240°8.7`	10.99	данные отсутствуют	25:20:000000:4392(4)	данные отсутствуют
2257	9.1.267	9.1.268	237°33.7`	13.2	данные отсутствуют	25:20:000000:4392(4)	данные отсутствуют
2258	9.1.268	9.1.269	235°40.4`	7.98	данные отсутствуют	25:20:000000:4392(4)	данные отсутствуют
2259	9.1.269	9.1.270	232°26.9`	7.91	данные отсутствуют	25:20:000000:4392(4)	данные отсутствуют
2260	9.1.270	9.1.271	229°37.4`	7.72	данные отсутствуют	25:20:000000:4392(4)	данные отсутствуют



ДОКУМЕНТ ПОДПИСАН
ЭЛЕКТРОННОЙ ПОДПИСЬЮ

Сертификат: 00BV056B7401CB38D2B3576ACDC8425108

Владелец: ФЕДЕРАЛЬНАЯ СЛУЖБА ГОСУДАРСТВЕННОЙ

РЕГИСТРАЦИИ, КАДАСТРА И КАРТОГРАФИИ

Действителен: с 27.06.2023 по 19.09.2024

полное наименование должности

инициалы, фамилия

Земельный участок

вид объекта недвижимости

Лист № 88 раздела 3.1

Всего листов раздела 3.1: 98

Всего разделов: 8

Всего листов выписки: 300

09.11.2023г. № КУВИ-001/2023-253505892

Кадастровый номер:

25:20:030701:1(Единое землепользование)

1	2	3	4	5	6	7	8
2261	9.1.271	9.1.272	226°5.1'	7.84	данные отсутствуют	25:20:000000:4392(4)	данные отсутствуют
2262	9.1.272	9.1.273	220°43.0'	7.57	данные отсутствуют	25:20:000000:4392(4)	данные отсутствуют
2263	9.1.273	9.1.274	217°13.3'	7.84	данные отсутствуют	25:20:000000:4392(4)	данные отсутствуют
2264	9.1.274	9.1.275	209°19.8'	7.88	данные отсутствуют	25:20:000000:4392(4)	данные отсутствуют
2265	9.1.275	9.1.276	203°52.1'	7.98	данные отсутствуют	25:20:000000:4392(4)	данные отсутствуют
2266	9.1.276	9.1.277	195°13.9'	8.26	данные отсутствуют	25:20:000000:4392(4)	данные отсутствуют
2267	9.1.277	9.1.278	183°16.1'	16.84	данные отсутствуют	25:20:000000:4392(4)	данные отсутствуют
2268	9.1.278	9.1.279	170°18.4'	8.55	данные отсутствуют	25:20:000000:4392(4)	данные отсутствуют
2269	9.1.279	9.1.280	163°46.9'	8.66	данные отсутствуют	25:20:000000:4392(4)	данные отсутствуют
2270	9.1.280	9.1.281	157°26.2'	8.52	данные отсутствуют	25:20:000000:4392(4)	данные отсутствуют
2271	9.1.281	9.1.282	153°50.2'	14.7	данные отсутствуют	25:20:000000:4392(4)	данные отсутствуют
2272	9.1.282	9.1.283	155°11.9'	6.25	данные отсутствуют	25:20:000000:4392(4)	данные отсутствуют
2273	9.1.283	9.1.284	158°40.4'	4.7	данные отсутствуют	25:20:000000:4392(4)	данные отсутствуют
2274	9.1.284	9.1.285	168°39.5'	3.56	данные отсутствуют	25:20:000000:4392(4)	данные отсутствуют
2275	9.1.285	9.1.286	206°10.5'	0.66	данные отсутствуют	25:20:000000:4392(4)	данные отсутствуют
2276	9.1.286	9.1.287	221°17.5'	1.53	данные отсутствуют	25:20:000000:4392(4)	данные отсутствуют
2277	9.1.287	9.1.288	231°52.3'	3.37	данные отсутствуют	25:20:000000:4392(4)	данные отсутствуют
2278	9.1.288	9.1.289	238°4.3'	4.78	данные отсутствуют	25:20:000000:4392(4)	данные отсутствуют
2279	9.1.289	9.1.290	243°9.5'	5.56	данные отсутствуют	25:20:000000:4392(4)	данные отсутствуют
2280	9.1.290	9.1.291	248°16.7'	3.97	данные отсутствуют	25:20:000000:4392(4)	данные отсутствуют
2281	9.1.291	9.1.292	249°16.9'	4.52	данные отсутствуют	25:20:000000:4392(4)	данные отсутствуют
2282	9.1.292	9.1.293	252°44.5'	4.62	данные отсутствуют	25:20:000000:4392(4)	данные отсутствуют
2283	9.1.293	9.1.294	253°16.7'	4.87	данные отсутствуют	25:20:000000:4392(4)	данные отсутствуют
2284	9.1.294	9.1.295	256°28.6'	4.88	данные отсутствуют	25:20:000000:4392(4)	данные отсутствуют
2285	9.1.295	9.1.296	257°33.4'	10.12	данные отсутствуют	25:20:000000:4392(4)	данные отсутствуют
2286	9.1.296	9.1.297	259°36.7'	4.88	данные отсутствуют	25:20:000000:4392(4)	данные отсутствуют
2287	9.1.297	9.1.298	261°26.4'	9.81	данные отсутствуют	25:20:000000:4392(4)	данные отсутствуют
2288	9.1.298	9.1.299	263°20.1'	4.48	данные отсутствуют	25:20:000000:4392(4)	данные отсутствуют
2289	9.1.299	9.1.300	264°36.1'	4.57	данные отсутствуют	25:20:000000:4392(4)	данные отсутствуют



ДОКУМЕНТ ПОДПИСАН
ЭЛЕКТРОННОЙ ПОДПИСЬЮ

Сертификат: 00BV056B7401CB38D2B3576ACDC8425108

Владелец: ФЕДЕРАЛЬНАЯ СЛУЖБА ГОСУДАРСТВЕННОЙ

РЕГИСТРАЦИИ, КАДАСТРА И КАРТОГРАФИИ

Действителен: с 27.06.2023 по 19.09.2024

полное наименование должности

инициалы, фамилия

Земельный участок

вид объекта недвижимости

Лист № 89 раздела 3.1

Всего листов раздела 3.1: 98

Всего разделов: 8

Всего листов выписки: 300

09.11.2023г. № КУВИ-001/2023-253505892

Кадастровый номер:

25:20:030701:1(Единое землепользование)

1	2	3	4	5	6	7	8
2290	9.1.300	9.1.301	266°2.1'	6.8	данные отсутствуют	25:20:000000:4392(4)	данные отсутствуют
2291	9.1.301	9.1.302	267°29.9'	6.42	данные отсутствуют	25:20:000000:4392(4)	данные отсутствуют
2292	9.1.302	9.1.303	270°0.0'	6.42	данные отсутствуют	25:20:000000:4392(4)	данные отсутствуют
2293	9.1.303	9.1.304	270°44.3'	6.2	данные отсутствуют	25:20:000000:4392(4)	данные отсутствуют
2294	9.1.304	9.1.305	273°22.3'	5.95	данные отсутствуют	25:20:000000:4392(4)	данные отсутствуют
2295	9.1.305	9.1.306	275°14.2'	6.14	данные отсутствуют	25:20:000000:4392(4)	данные отсутствуют
2296	9.1.306	9.1.307	276°13.9'	5.8	данные отсутствуют	25:20:000000:4392(4)	данные отсутствуют
2297	9.1.307	9.1.308	278°50.1'	5.86	данные отсутствуют	25:20:000000:4392(4)	данные отсутствуют
2298	9.1.308	9.1.309	279°53.9'	6.05	данные отсутствуют	25:20:000000:4392(4)	данные отсутствуют
2299	9.1.309	9.1.310	280°57.8'	5.84	данные отсутствуют	25:20:000000:4392(4)	данные отсутствуют
2300	9.1.310	9.1.311	282°48.0'	5.73	данные отсутствуют	25:20:000000:4392(4)	данные отсутствуют
2301	9.1.311	9.1.312	284°40.4'	12	данные отсутствуют	25:20:000000:4392(4)	данные отсутствуют
2302	9.1.312	9.1.313	286°35.2'	12.16	данные отсутствуют	25:20:000000:4392(4)	данные отсутствуют
2303	9.1.313	9.1.314	287°44.3'	12.47	данные отсутствуют	25:20:000000:4392(4)	данные отсутствуют
2304	9.1.314	9.1.315	288°45.7'	12.78	данные отсутствуют	25:20:000000:4392(4)	данные отсутствуют
2305	9.1.315	9.1.316	289°20.2'	13.26	данные отсутствуют	25:20:000000:4392(4)	данные отсутствуют
2306	9.1.316	9.1.317	289°7.7'	13.85	данные отсутствуют	25:20:000000:4392(4)	данные отсутствуют
2307	9.1.317	9.1.318	288°37.0'	14	данные отсутствуют	25:20:000000:4392(4)	данные отсутствуют
2308	9.1.318	9.1.319	287°59.5'	14.31	данные отсутствуют	25:20:000000:4392(4)	данные отсутствуют
2309	9.1.319	9.1.320	286°29.8'	14.58	данные отсутствуют	25:20:000000:4392(4)	данные отсутствуют
2310	9.1.320	9.1.321	284°53.9'	14.66	данные отсутствуют	25:20:000000:4392(4)	данные отсутствуют
2311	9.1.321	9.1.322	282°50.5'	14.67	данные отсутствуют	25:20:000000:4392(4)	данные отсутствуют
2312	9.1.322	9.1.323	280°25.3'	14.54	данные отсутствуют	25:20:000000:4392(4)	данные отсутствуют
2313	9.1.323	9.1.324	278°26.1'	7.43	данные отсутствуют	25:20:000000:4392(4)	данные отсутствуют
2314	9.1.324	9.1.325	276°49.9'	7.48	данные отсутствуют	25:20:000000:4392(4)	данные отсутствуют
2315	9.1.325	9.1.326	274°14.2'	7.31	данные отсутствуют	25:20:000000:4392(4)	данные отсутствуют
2316	9.1.326	9.1.327	273°29.8'	7.21	данные отсутствуют	25:20:000000:4392(4)	данные отсутствуют
2317	9.1.327	9.1.328	270°49.7'	7.61	данные отсутствуют	25:20:000000:4392(4)	данные отсутствуют
2318	9.1.328	9.1.329	268°11.1'	7.26	данные отсутствуют	25:20:000000:4392(4)	данные отсутствуют



ДОКУМЕНТ ПОДПИСАН
ЭЛЕКТРОННОЙ ПОДПИСЬЮ

Сертификат: 00BV056B7401CB38D2B3576ACDC8425108

Владелец: ФЕДЕРАЛЬНАЯ СЛУЖБА ГОСУДАРСТВЕННОЙ

РЕГИСТРАЦИИ, КАДАСТРА И КАРТОГРАФИИ

Действителен: с 27.06.2023 по 19.09.2024

полное наименование должности

инициалы, фамилия

Земельный участок

вид объекта недвижимости

Лист № 90 раздела 3.1

Всего листов раздела 3.1: 98

Всего разделов: 8

Всего листов выписки: 300

09.11.2023г. № КУВИ-001/2023-253505892

Кадастровый номер:

25:20:030701:1(Единое землепользование)

1	2	3	4	5	6	7	8
2319	9.1.329	9.1.330	266°31.5`	7.42	данные отсутствуют	25:20:000000:4392(4)	данные отсутствуют
2320	9.1.330	9.1.331	263°0.5`	7.48	данные отсутствуют	25:20:000000:4392(4)	данные отсутствуют
2321	9.1.331	9.1.332	261°6.6`	7.25	данные отсутствуют	25:20:000000:4392(4)	данные отсутствуют
2322	9.1.332	9.1.333	258°31.7`	7.64	данные отсутствуют	25:20:000000:4392(4)	данные отсутствуют
2323	9.1.333	9.1.334	254°39.1`	7.52	данные отсутствуют	25:20:000000:4392(4)	данные отсутствуют
2324	9.1.334	9.1.335	252°7.0`	7.56	данные отсутствуют	25:20:000000:4392(4)	данные отсутствуют
2325	9.1.335	9.1.336	248°28.7`	7.58	данные отсутствуют	25:20:000000:4392(4)	данные отсутствуют
2326	9.1.336	9.1.337	246°2.7`	7.46	данные отсутствуют	25:20:000000:4392(4)	данные отсутствуют
2327	9.1.337	9.1.338	243°43.3`	7.14	данные отсутствуют	25:20:000000:4392(4)	данные отсутствуют
2328	9.1.338	9.1.339	242°32.0`	7.11	данные отсутствуют	25:20:000000:4392(4)	данные отсутствуют
2329	9.1.339	9.1.340	241°24.8`	13.19	данные отсутствуют	25:20:000000:4392(4)	данные отсутствуют
2330	9.1.340	9.1.341	243°21.0`	6.06	данные отсутствуют	25:20:000000:4392(4)	данные отсутствуют
2331	9.1.341	9.1.342	244°53.8`	5.96	данные отсутствуют	25:20:000000:4392(4)	данные отсутствуют
2332	9.1.342	9.1.343	246°52.0`	5.83	данные отсутствуют	25:20:000000:4392(4)	данные отсутствуют
2333	9.1.343	9.1.344	249°16.8`	5.71	данные отсутствуют	25:20:000000:4392(4)	данные отсутствуют
2334	9.1.344	9.1.345	251°13.4`	5.84	данные отсутствуют	25:20:000000:4392(4)	данные отсутствуют
2335	9.1.345	9.1.346	253°10.1`	5.77	данные отсутствуют	25:20:000000:4392(4)	данные отсутствуют
2336	9.1.346	9.1.347	255°43.6`	5.84	данные отсутствуют	25:20:000000:4392(4)	данные отсутствуют
2337	9.1.347	9.1.348	256°48.7`	6.22	данные отсутствуют	25:20:000000:4392(4)	данные отсутствуют
2338	9.1.348	9.1.349	257°39.7`	5.9	данные отсутствуют	25:20:000000:4392(4)	данные отсутствуют
2339	9.1.349	9.1.350	260°24.5`	12.36	данные отсутствуют	25:20:000000:4392(4)	данные отсутствуют
2340	9.1.350	9.1.351	262°8.3`	12.65	данные отсутствуют	25:20:000000:4392(4)	данные отсутствуют
2341	9.1.351	9.1.352	263°32.0`	13.05	данные отсутствуют	25:20:000000:4392(4)	данные отсутствуют
2342	9.1.352	9.1.353	264°0.0`	13.2	данные отсутствуют	25:20:000000:4392(4)	данные отсутствуют
2343	9.1.353	9.1.354	264°23.8`	13.41	данные отсутствуют	25:20:000000:4392(4)	данные отсутствуют
2344	9.1.354	9.1.355	263°36.6`	13.84	данные отсутствуют	25:20:000000:4392(4)	данные отсутствуют
2345	9.1.355	9.1.356	262°14.2`	13.92	данные отсутствуют	25:20:000000:4392(4)	данные отсутствуют
2346	9.1.356	9.1.357	260°35.5`	14.19	данные отсутствуют	25:20:000000:4392(4)	данные отсутствуют
2347	9.1.357	9.1.358	257°58.1`	14.35	данные отсутствуют	25:20:000000:4392(4)	данные отсутствуют



ДОКУМЕНТ ПОДПИСАН
ЭЛЕКТРОННОЙ ПОДПИСЬЮ

Сертификат: 00BV056B7401CB38D2B3576ACDC8425108

Владелец: ФЕДЕРАЛЬНАЯ СЛУЖБА ГОСУДАРСТВЕННОЙ

РЕГИСТРАЦИИ, КАДАСТРА И КАРТОГРАФИИ

Действителен: с 27.06.2023 по 19.09.2024

полное наименование должности

инициалы, фамилия

Земельный участок
вид объекта недвижимости

Лист № 91 раздела 3.1

Всего листов раздела 3.1: 98

Всего разделов: 8

Всего листов выписки: 300

09.11.2023г. № КУВИ-001/2023-253505892

Кадастровый номер:

25:20:030701:1(Единое землепользование)

1	2	3	4	5	6	7	8
2348	9.1.358	9.1.359	255°31.9'	7.4	данные отсутствуют	25:20:000000:4392(4)	данные отсутствуют
2349	9.1.359	9.1.360	254°25.6'	7.41	данные отсутствуют	25:20:000000:4392(4)	данные отсутствуют
2350	9.1.360	9.1.361	251°31.0'	14.64	данные отсутствуют	25:20:000000:4392(4)	данные отсутствуют
2351	9.1.361	9.1.362	248°10.6'	14.45	данные отсутствуют	25:20:000000:4392(4)	данные отсутствуют
2352	9.1.362	9.1.363	247°16.2'	13.64	данные отсутствуют	25:20:000000:4392(4)	данные отсутствуют
2353	9.1.363	9.1.364	248°23.7'	12.98	данные отсутствуют	25:20:000000:4392(4)	данные отсутствуют
2354	9.1.364	9.1.365	250°44.2'	5.91	данные отсутствуют	25:20:000000:4392(4)	данные отсутствуют
2355	9.1.365	9.1.366	252°34.3'	5.94	данные отсутствуют	25:20:000000:4392(4)	данные отсутствуют
2356	9.1.366	9.1.367	254°50.8'	5.47	данные отсутствуют	25:20:000000:4392(4)	данные отсутствуют
2357	9.1.367	9.1.368	258°36.1'	5.11	данные отсутствуют	25:20:000000:4392(4)	данные отсутствуют
2358	9.1.368	9.1.369	262°50.0'	5.05	данные отсутствуют	25:20:000000:4392(4)	данные отсутствуют
2359	9.1.369	9.1.370	266°31.7'	4.79	данные отсутствуют	25:20:000000:4392(4)	данные отсутствуют
2360	9.1.370	9.1.371	272°44.6'	4.6	данные отсутствуют	25:20:000000:4392(4)	данные отсутствуют
2361	9.1.371	9.1.372	276°49.0'	5.31	данные отсутствуют	25:20:000000:4392(4)	данные отсутствуют
2362	9.1.372	9.1.373	280°32.9'	5.46	данные отсутствуют	25:20:000000:4392(4)	данные отсутствуют
2363	9.1.373	9.1.374	283°33.8'	12.92	данные отсутствуют	25:20:000000:4392(4)	данные отсутствуют
2364	9.1.374	9.1.375	284°28.7'	13.84	данные отсутствуют	25:20:000000:4392(4)	данные отсутствуют
2365	9.1.375	9.1.376	282°6.0'	7.68	данные отсутствуют	25:20:000000:4392(4)	данные отсутствуют
2366	9.1.376	9.1.377	278°42.8'	7.92	данные отсутствуют	25:20:000000:4392(4)	данные отсутствуют
2367	9.1.377	9.1.378	274°31.7'	8.11	данные отсутствуют	25:20:000000:4392(4)	данные отсутствуют
2368	9.1.378	9.1.379	265°28.1'	16.96	данные отсутствуют	25:20:000000:4392(4)	данные отсутствуют
2369	9.1.379	9.1.380	256°21.5'	8.44	данные отсутствуют	25:20:000000:4392(4)	данные отсутствуют
2370	9.1.380	9.1.381	249°50.2'	14.88	данные отсутствуют	25:20:000000:4392(4)	данные отсутствуют
2371	9.1.381	9.1.382	245°47.1'	14.29	данные отсутствуют	25:20:000000:4392(4)	данные отсутствуют
2372	9.1.382	9.1.383	246°4.1'	13.53	данные отсутствуют	25:20:000000:4392(4)	данные отсутствуют
2373	9.1.383	9.1.384	248°31.0'	14.04	данные отсутствуют	25:20:000000:4392(4)	данные отсутствуют
2374	9.1.384	9.1.385	247°0.9'	8.09	данные отсутствуют	25:20:000000:4392(4)	данные отсутствуют
2375	9.1.385	9.1.386	241°45.4'	8.85	данные отсутствуют	25:20:000000:4392(4)	данные отсутствуют
2376	9.1.386	9.1.387	234°59.3'	9.5	данные отсутствуют	25:20:000000:4392(4)	данные отсутствуют



ДОКУМЕНТ ПОДПИСАН
ЭЛЕКТРОННОЙ ПОДПИСЬЮ

Сертификат: 00BV056B7401CB38D2B3576ACDC8425108

Владелец: ФЕДЕРАЛЬНАЯ СЛУЖБА ГОСУДАРСТВЕННОЙ

РЕГИСТРАЦИИ, КАДАСТРА И КАРТОГРАФИИ

Действителен: с 27.06.2023 по 19.09.2024

полное наименование должности

инициалы, фамилия

Земельный участок
вид объекта недвижимости

Лист № 92 раздела 3.1

Всего листов раздела 3.1: 98

Всего разделов: 8

Всего листов выписки: 300

09.11.2023г. № КУВИ-001/2023-253505892

Кадастровый номер:

25:20:030701:1(Единое землепользование)

1	2	3	4	5	6	7	8
2377	9.1.387	9.1.388	224°6.5`	10.46	данные отсутствуют	25:20:000000:4392(4)	данные отсутствуют
2378	9.1.388	9.1.389	211°36.8`	11.03	данные отсутствуют	25:20:000000:4392(4)	данные отсутствуют
2379	9.1.389	9.1.390	198°21.3`	11.31	данные отсутствуют	25:20:000000:4392(4)	данные отсутствуют
2380	9.1.390	9.1.391	185°13.1`	10.77	данные отсутствуют	25:20:000000:4392(4)	данные отсутствуют
2381	9.1.391	9.1.392	174°45.5`	9.96	данные отсутствуют	25:20:000000:4392(4)	данные отсутствуют
2382	9.1.392	9.1.393	165°29.0`	9.26	данные отсутствуют	25:20:000000:4392(4)	данные отсутствуют
2383	9.1.393	9.1.394	160°40.7`	8.37	данные отсутствуют	25:20:000000:4392(4)	данные отсутствуют
2384	9.1.394	9.1.395	157°18.6`	7.54	данные отсутствуют	25:20:000000:4392(4)	данные отсутствуют
2385	9.1.395	9.1.396	157°41.0`	6.82	данные отсутствуют	25:20:000000:4392(4)	данные отсутствуют
2386	9.1.396	9.1.397	158°47.9`	6.03	данные отсутствуют	25:20:000000:4392(4)	данные отсутствуют
2387	9.1.397	9.1.398	162°53.8`	4.62	данные отсутствуют	25:20:000000:4392(4)	данные отсутствуют
2388	9.1.398	9.1.399	171°2.8`	3.15	данные отсутствуют	25:20:000000:4392(4)	данные отсутствуют
2389	9.1.399	9.1.400	181°51.8`	2.46	данные отсутствуют	25:20:000000:4392(4)	данные отсутствуют
2390	9.1.400	9.1.401	194°2.2`	2.02	данные отсутствуют	25:20:000000:4392(4)	данные отсутствуют
2391	9.1.401	9.1.402	207°41.5`	3.18	данные отсутствуют	25:20:000000:4392(4)	данные отсутствуют
2392	9.1.402	9.1.403	216°46.5`	2.42	данные отсутствуют	25:20:000000:4392(4)	данные отсутствуют
2393	9.1.403	9.1.404	222°32.5`	3.3	данные отсутствуют	25:20:000000:4392(4)	данные отсутствуют
2394	9.1.404	9.1.405	230°43.3`	6.95	данные отсутствуют	25:20:000000:4392(4)	данные отсутствуют
2395	9.1.405	9.1.406	238°5.8`	3.56	данные отсутствуют	25:20:000000:4392(4)	данные отсутствуют
2396	9.1.406	9.1.407	242°59.2`	2.86	данные отсутствуют	25:20:000000:4392(4)	данные отсутствуют
2397	9.1.407	9.1.408	251°42.4`	3.82	данные отсутствуют	25:20:000000:4392(4)	данные отсутствуют
2398	9.1.408	9.1.409	263°23.7`	1.91	данные отсутствуют	25:20:000000:4392(4)	данные отсутствуют
2399	9.1.409	9.1.410	336°22.3`	4.19	данные отсутствуют	25:20:000000:4392(4)	данные отсутствуют
2400	9.1.410	9.1.411	336°30.5`	3.59	данные отсутствуют	25:20:000000:4392(4)	данные отсутствуют
2401	9.1.411	9.1.412	340°23.9`	4.5	данные отсутствуют	25:20:000000:4392(4)	данные отсутствуют
2402	9.1.412	9.1.413	341°10.8`	5.18	данные отсутствуют	25:20:000000:4392(4)	данные отсутствуют
2403	9.1.413	9.1.414	341°54.1`	5.38	данные отсутствуют	25:20:000000:4392(4)	данные отсутствуют
2404	9.1.414	9.1.415	341°24.4`	5.74	данные отсутствуют	25:20:000000:4392(4)	данные отсутствуют
2405	9.1.415	9.1.416	339°13.8`	9.08	данные отсутствуют	25:20:000000:4392(4)	данные отсутствуют



ДОКУМЕНТ ПОДПИСАН
ЭЛЕКТРОННОЙ ПОДПИСЬЮ

Сертификат: 00BV056B7401CB38D2B3576ACDC8425108

Владелец: ФЕДЕРАЛЬНАЯ СЛУЖБА ГОСУДАРСТВЕННОЙ

РЕГИСТРАЦИИ, КАДАСТРА И КАРТОГРАФИИ

Действителен: с 27.06.2023 по 19.09.2024

полное наименование должности

инициалы, фамилия

Земельный участок

вид объекта недвижимости

Лист № 93 раздела 3.1

Всего листов раздела 3.1: 98

Всего разделов: 8

Всего листов выписки: 300

09.11.2023г. № КУВИ-001/2023-253505892

Кадастровый номер:

25:20:030701:1(Единое землепользование)

1	2	3	4	5	6	7	8
2406	9.1.416	9.1.417	331°20.6'	10.05	данные отсутствуют	25:20:000000:4392(4)	данные отсутствуют
2407	9.1.417	9.1.418	318°40.6'	13.24	данные отсутствуют	25:20:000000:4392(4)	данные отсутствуют
2408	9.1.418	9.1.419	287°15.5'	17.26	данные отсутствуют	25:20:000000:4392(4)	данные отсутствуют
2409	9.1.419	9.1.420	258°3.2'	13.04	данные отсутствуют	25:20:000000:4392(4)	данные отсутствуют
2410	9.1.420	9.1.421	245°52.6'	9.44	данные отсутствуют	25:20:000000:4392(4)	данные отсутствуют
2411	9.1.421	9.1.422	243°19.6'	7.11	данные отсутствуют	25:20:000000:4392(4)	данные отсутствуют
2412	9.1.422	9.1.423	247°5.8'	4.83	данные отсутствуют	25:20:000000:4392(4)	данные отсутствуют
2413	9.1.423	9.1.424	297°11.6'	3.26	данные отсутствуют	25:20:000000:4392(4)	данные отсутствуют
2414	9.1.424	9.1.425	318°52.3'	2.83	данные отсутствуют	25:20:000000:4392(4)	данные отсутствуют
2415	9.1.425	9.1.426	323°44.8'	4.28	данные отсутствуют	25:20:000000:4392(4)	данные отсутствуют
2416	9.1.426	9.1.427	325°57.2'	5.36	данные отсутствуют	25:20:000000:4392(4)	данные отсутствуют
2417	9.1.427	9.1.428	326°29.3'	6.25	данные отсутствуют	25:20:000000:4392(4)	данные отсутствуют
2418	9.1.428	9.1.429	324°15.2'	7.65	данные отсутствуют	25:20:000000:4392(4)	данные отсутствуют
2419	9.1.429	9.1.430	312°45.1'	10.64	данные отсутствуют	25:20:000000:4392(4)	данные отсутствуют
2420	9.1.430	9.1.431	296°37.2'	18.72	данные отсутствуют	25:20:000000:4392(4)	данные отсутствуют
2421	9.1.431	9.1.432	284°11.2'	14.77	данные отсутствуют	25:20:000000:4392(4)	данные отсутствуют
2422	9.1.432	9.1.433	346°2.7'	51.09	данные отсутствуют	25:20:030701:11	данные отсутствуют
2423	9.1.433	9.1.434	347°11.7'	385.35	данные отсутствуют	25:20:030701:11	данные отсутствуют
2424	9.1.434	9.1.1	348°22.7'	78.23	данные отсутствуют	25:20:030701:11	данные отсутствуют
2425	10.1.1	10.1.2	92°17.5'	1	данные отсутствуют	25:20:000000:4392(4)	данные отсутствуют
2426	10.1.2	10.1.3	107°21.2'	0.17	данные отсутствуют	25:20:000000:4392(4)	данные отсутствуют
2427	10.1.3	10.1.4	123°41.4'	0.04	данные отсутствуют	25:20:000000:4392(4)	данные отсутствуют
2428	10.1.4	10.1.5	135°38.6'	1.26	данные отсутствуют	25:20:000000:4392(4)	данные отсутствуют
2429	10.1.5	10.1.6	142°51.2'	3.31	данные отсутствуют	25:20:000000:4392(4)	данные отсутствуют
2430	10.1.6	10.1.7	145°42.8'	4.53	данные отсутствуют	25:20:000000:4392(4)	данные отсутствуют
2431	10.1.7	10.1.8	147°18.2'	6.07	данные отсутствуют	25:20:000000:4392(4)	данные отсутствуют
2432	10.1.8	10.1.9	141°18.5'	8.62	данные отсутствуют	25:20:000000:4392(4)	данные отсутствуют
2433	10.1.9	10.1.10	126°53.9'	11.84	данные отсутствуют	25:20:000000:4392(4)	данные отсутствуют
2434	10.1.10	10.1.11	102°54.9'	12.89	данные отсутствуют	25:20:000000:4392(4)	данные отсутствуют



ДОКУМЕНТ ПОДПИСАН
ЭЛЕКТРОННОЙ ПОДПИСЬЮ

Сертификат: 00BV056B7401CB38D2B3576ACDC8425108

Владелец: ФЕДЕРАЛЬНАЯ СЛУЖБА ГОСУДАРСТВЕННОЙ

РЕГИСТРАЦИИ, КАДАСТРА И КАРТОГРАФИИ

Действителен: с 27.06.2023 по 19.09.2024

полное наименование должности

инициалы, фамилия

Земельный участок
вид объекта недвижимости

Лист № 94 раздела 3.1

Всего листов раздела 3.1: 98

Всего разделов: 8

Всего листов выписки: 300

09.11.2023г. № КУВИ-001/2023-253505892

Кадастровый номер:

25:20:030701:1(Единое землепользование)

1	2	3	4	5	6	7	8
2435	10.1.11	10.1.12	84°49.0'	9.3	данные отсутствуют	25:20:000000:4392(4)	данные отсутствуют
2436	10.1.12	10.1.13	80°46.2'	0.81	данные отсутствуют	25:20:000000:4392(4)	данные отсутствуют
2437	10.1.13	10.1.14	214°33.3'	5.69	данные отсутствуют	25:20:000000:4392(4)	данные отсутствуют
2438	10.1.14	10.1.15	202°47.8'	9.52	данные отсутствуют	25:20:000000:4392(4)	данные отсутствуют
2439	10.1.15	10.1.16	189°55.7'	8.87	данные отсутствуют	25:20:000000:4392(4)	данные отсутствуют
2440	10.1.16	10.1.17	182°19.2'	7.91	данные отсутствуют	25:20:000000:4392(4)	данные отсутствуют
2441	10.1.17	10.1.18	175°46.7'	6.93	данные отсутствуют	25:20:000000:4392(4)	данные отсутствуют
2442	10.1.18	10.1.19	171°17.8'	6.08	данные отсутствуют	25:20:000000:4392(4)	данные отсутствуют
2443	10.1.19	10.1.20	170°19.6'	5.77	данные отсутствуют	25:20:000000:4392(4)	данные отсутствуют
2444	10.1.20	10.1.21	168°32.9'	5.54	данные отсутствуют	25:20:000000:4392(4)	данные отсутствуют
2445	10.1.21	10.1.22	169°26.9'	5.19	данные отсутствуют	25:20:000000:4392(4)	данные отсутствуют
2446	10.1.22	10.1.23	169°25.7'	5.78	данные отсутствуют	25:20:000000:4392(4)	данные отсутствуют
2447	10.1.23	10.1.24	167°15.4'	6.35	данные отсутствуют	25:20:000000:4392(4)	данные отсутствуют
2448	10.1.24	10.1.25	163°35.3'	7.08	данные отсутствуют	25:20:000000:4392(4)	данные отсутствуют
2449	10.1.25	10.1.26	158°40.7'	7.98	данные отсутствуют	25:20:000000:4392(4)	данные отсутствуют
2450	10.1.26	10.1.27	149°8.1'	8.95	данные отсутствуют	25:20:000000:4392(4)	данные отсутствуют
2451	10.1.27	10.1.28	137°19.9'	9.38	данные отсутствуют	25:20:000000:4392(4)	данные отсутствуют
2452	10.1.28	10.1.29	124°39.5'	9.69	данные отсутствуют	25:20:000000:4392(4)	данные отсутствуют
2453	10.1.29	10.1.30	111°30.3'	9.33	данные отсутствуют	25:20:000000:4392(4)	данные отсутствуют
2454	10.1.30	10.1.31	102°50.0'	7.97	данные отсутствуют	25:20:000000:4392(4)	данные отсутствуют
2455	10.1.31	10.1.32	94°46.6'	7.93	данные отсутствуют	25:20:000000:4392(4)	данные отсутствуют
2456	10.1.32	10.1.33	86°51.0'	7.46	данные отсутствуют	25:20:000000:4392(4)	данные отсутствуют
2457	10.1.33	10.1.34	80°38.9'	7.69	данные отсутствуют	25:20:000000:4392(4)	данные отсутствуют
2458	10.1.34	10.1.35	74°2.6'	6.73	данные отсутствуют	25:20:000000:4392(4)	данные отсутствуют
2459	10.1.35	10.1.36	73°9.1'	5.14	данные отсутствуют	25:20:000000:4392(4)	данные отсутствуют
2460	10.1.36	10.1.37	75°34.1'	4.57	данные отсутствуют	25:20:000000:4392(4)	данные отсутствуют
2461	10.1.37	10.1.38	78°39.4'	3.3	данные отсутствуют	25:20:000000:4392(4)	данные отсутствуют
2462	10.1.38	10.1.39	88°5.5'	2.1	данные отсутствуют	25:20:000000:4392(4)	данные отсутствуют
2463	10.1.39	10.1.40	97°58.2'	1.51	данные отсутствуют	25:20:000000:4392(4)	данные отсутствуют



ДОКУМЕНТ ПОДПИСАН
ЭЛЕКТРОННОЙ ПОДПИСЬЮ

Сертификат: 00BV056B7401CB38D2B3576ACDC8425108

Владелец: ФЕДЕРАЛЬНАЯ СЛУЖБА ГОСУДАРСТВЕННОЙ

РЕГИСТРАЦИИ, КАДАСТРА И КАРТОГРАФИИ

Действителен: с 27.06.2023 по 19.09.2024

полное наименование должности

инициалы, фамилия

Земельный участок

вид объекта недвижимости

Лист № 95 раздела 3.1

Всего листов раздела 3.1: 98

Всего разделов: 8

Всего листов выписки: 300

09.11.2023г. № КУВИ-001/2023-253505892

Кадастровый номер:

25:20:030701:1(Единое землепользование)

1	2	3	4	5	6	7	8
2464	10.1.40	10.1.41	108°54.8`	2.65	данные отсутствуют	25:20:000000:4392(4)	данные отсутствуют
2465	10.1.41	10.1.42	113°19.2`	4.34	данные отсутствуют	25:20:000000:4392(4)	данные отсутствуют
2466	10.1.42	10.1.43	114°43.1`	5.69	данные отсутствуют	25:20:000000:4392(4)	данные отсутствуют
2467	10.1.43	10.1.44	112°29.9`	6.87	данные отсутствуют	25:20:000000:4392(4)	данные отсутствуют
2468	10.1.44	10.1.45	107°9.2`	7.49	данные отсутствуют	25:20:000000:4392(4)	данные отсутствуют
2469	10.1.45	10.1.46	99°11.0`	7.77	данные отсутствуют	25:20:000000:4392(4)	данные отсутствуют
2470	10.1.46	10.1.47	92°18.8`	7.93	данные отсутствуют	25:20:000000:4392(4)	данные отсутствуют
2471	10.1.47	10.1.48	84°44.5`	8.18	данные отсутствуют	25:20:000000:4392(4)	данные отсутствуют
2472	10.1.48	10.1.49	75°21.5`	8.51	данные отсутствуют	25:20:000000:4392(4)	данные отсутствуют
2473	10.1.49	10.1.50	64°55.0`	9.86	данные отсутствуют	25:20:000000:4392(4)	данные отсутствуют
2474	10.1.50	10.1.51	49°45.8`	10.9	данные отсутствуют	25:20:000000:4392(4)	данные отсутствуют
2475	10.1.51	10.1.52	31°37.9`	11.04	данные отсутствуют	25:20:000000:4392(4)	данные отсутствуют
2476	10.1.52	10.1.53	18°37.1`	8.9	данные отсутствуют	25:20:000000:4392(4)	данные отсутствуют
2477	10.1.53	10.1.54	11°49.3`	6.59	данные отсутствуют	25:20:000000:4392(4)	данные отсутствуют
2478	10.1.54	10.1.55	9°47.8`	1.41	данные отсутствуют	25:20:000000:4392(4)	данные отсутствуют
2479	10.1.55	10.1.56	116°7.2`	1.73	данные отсутствуют	25:20:000000:4392(4)	данные отсутствуют
2480	10.1.56	10.1.57	116°10.3`	5.21	данные отсутствуют	25:20:000000:4392(4)	данные отсутствуют
2481	10.1.57	10.1.58	115°20.8`	5.47	данные отсутствуют	25:20:000000:4392(4)	данные отсутствуют
2482	10.1.58	10.1.59	116°12.0`	3.51	данные отсутствуют	25:20:000000:4392(4)	данные отсутствуют
2483	10.1.59	10.1.60	123°52.5`	1.72	данные отсутствуют	25:20:000000:4392(4)	данные отсутствуют
2484	10.1.60	10.1.61	136°58.5`	0.21	данные отсутствуют	25:20:000000:4392(4)	данные отсутствуют
2485	10.1.61	10.1.62	166°31.0`	1.76	данные отсутствуют	25:20:000000:4392(4)	данные отсутствуют
2486	10.1.62	10.1.63	173°37.7`	3.96	данные отсутствуют	25:20:000000:4392(4)	данные отсутствуют
2487	10.1.63	10.1.64	173°44.7`	5.97	данные отсутствуют	25:20:000000:4392(4)	данные отсутствуют
2488	10.1.64	10.1.65	170°4.1`	8.23	данные отсутствуют	25:20:000000:4392(4)	данные отсутствуют
2489	10.1.65	10.1.66	155°37.6`	12.75	данные отсутствуют	25:20:000000:4392(4)	данные отсутствуют
2490	10.1.66	10.1.67	126°26.2`	14.29	данные отсутствуют	25:20:000000:4392(4)	данные отсутствуют
2491	10.1.67	10.1.68	104°55.9`	11.49	данные отсутствуют	25:20:000000:4392(4)	данные отсутствуют
2492	10.1.68	10.1.69	92°28.3`	8.35	данные отсутствуют	25:20:000000:4392(4)	данные отсутствуют



ДОКУМЕНТ ПОДПИСАН
ЭЛЕКТРОННОЙ ПОДПИСЬЮ

Сертификат: 00BV056B7401CB38D2B3576ACDC8425108

Владелец: ФЕДЕРАЛЬНАЯ СЛУЖБА ГОСУДАРСТВЕННОЙ

РЕГИСТРАЦИИ, КАДАСТРА И КАРТОГРАФИИ

Действителен: с 27.06.2023 по 19.09.2024

полное наименование должности

инициалы, фамилия

Земельный участок

вид объекта недвижимости

Лист № 96 раздела 3.1

Всего листов раздела 3.1: 98

Всего разделов: 8

Всего листов выписки: 300

09.11.2023г. № КУВИ-001/2023-253505892

Кадастровый номер:

25:20:030701:1(Единое землепользование)

1	2	3	4	5	6	7	8
2493	10.1.69	10.1.70	86°59.0`	7.03	данные отсутствуют	25:20:000000:4392(4)	данные отсутствуют
2494	10.1.70	10.1.71	83°38.7`	4.25	данные отсутствуют	25:20:000000:4392(4)	данные отсутствуют
2495	10.1.71	10.1.72	207°10.7`	5.43	данные отсутствуют	25:20:000000:4392(4)	данные отсутствуют
2496	10.1.72	10.1.73	200°14.0`	3.33	данные отсутствуют	25:20:000000:4392(4)	данные отсутствуют
2497	10.1.73	10.1.74	287°36.3`	8.3	данные отсутствуют	25:20:000000:4392(4)	данные отсутствуют
2498	10.1.74	10.1.75	266°2.0`	13.3	данные отсутствуют	25:20:000000:4392(4)	данные отсутствуют
2499	10.1.75	10.1.76	243°27.3`	13.07	данные отсутствуют	25:20:000000:4392(4)	данные отсутствуют
2500	10.1.76	10.1.77	223°26.6`	12.75	данные отсутствуют	25:20:000000:4392(4)	данные отсутствуют
2501	10.1.77	10.1.78	202°53.9`	12.52	данные отсутствуют	25:20:000000:4392(4)	данные отсутствуют
2502	10.1.78	10.1.79	183°16.0`	5.44	данные отсутствуют	25:20:000000:4392(4)	данные отсутствуют
2503	10.1.79	10.1.80	184°0.2`	1	данные отсутствуют	25:20:000000:4392(4)	данные отсутствуют
2504	10.1.80	10.1.81	270°0.0`	1.11	данные отсутствуют	25:20:000000:4392(4)	данные отсутствуют
2505	10.1.81	10.1.82	265°56.3`	6.64	данные отсутствуют	25:20:000000:4392(4)	данные отсутствуют
2506	10.1.82	10.1.83	262°32.6`	6.01	данные отсутствуют	25:20:000000:4392(4)	данные отсутствуют
2507	10.1.83	10.1.84	261°29.7`	5.41	данные отсутствуют	25:20:000000:4392(4)	данные отсутствуют
2508	10.1.84	10.1.85	261°28.9`	4.79	данные отсутствуют	25:20:000000:4392(4)	данные отсутствуют
2509	10.1.85	10.1.86	264°37.4`	3.42	данные отсутствуют	25:20:000000:4392(4)	данные отсутствуют
2510	10.1.86	10.1.87	271°32.9`	1.48	данные отсутствуют	25:20:000000:4392(4)	данные отсутствуют
2511	10.1.87	10.1.88	319°45.8`	0.51	данные отсутствуют	25:20:000000:4392(4)	данные отсутствуют
2512	10.1.88	10.1.89	322°54.7`	6.83	данные отсутствуют	25:20:000000:4392(4)	данные отсутствуют
2513	10.1.89	10.1.90	309°36.8`	13.41	данные отсутствуют	25:20:000000:4392(4)	данные отсутствуют
2514	10.1.90	10.1.91	277°51.2`	13.47	данные отсутствуют	25:20:000000:4392(4)	данные отсутствуют
2515	10.1.91	10.1.92	263°34.6`	7.6	данные отсутствуют	25:20:000000:4392(4)	данные отсутствуют
2516	10.1.92	10.1.93	263°46.9`	4.15	данные отсутствуют	25:20:000000:4392(4)	данные отсутствуют
2517	10.1.93	10.1.94	270°13.4`	2.57	данные отсутствуют	25:20:000000:4392(4)	данные отсутствуют
2518	10.1.94	10.1.95	278°31.9`	2.22	данные отсутствуют	25:20:000000:4392(4)	данные отсутствуют
2519	10.1.95	10.1.96	288°32.5`	1.7	данные отсутствуют	25:20:000000:4392(4)	данные отсутствуют
2520	10.1.96	10.1.97	298°16.1`	1.2	данные отсутствуют	25:20:000000:4392(4)	данные отсутствуют
2521	10.1.97	10.1.98	310°22.6`	1.93	данные отсутствуют	25:20:000000:4392(4)	данные отсутствуют



ДОКУМЕНТ ПОДПИСАН
ЭЛЕКТРОННОЙ ПОДПИСЬЮ

Сертификат: 00BV056B7401CB38D2B3576ACDC8425108

Владелец: ФЕДЕРАЛЬНАЯ СЛУЖБА ГОСУДАРСТВЕННОЙ

РЕГИСТРАЦИИ, КАДАСТРА И КАРТОГРАФИИ

Действителен: с 27.06.2023 по 19.09.2024

полное наименование должности

инициалы, фамилия

Земельный участок
вид объекта недвижимости

Лист № 97 раздела 3.1

Всего листов раздела 3.1: 98

Всего разделов: 8

Всего листов выписки: 300

09.11.2023г. № КУВИ-001/2023-253505892

Кадастровый номер:

25:20:030701:1(Единое землепользование)

1	2	3	4	5	6	7	8
2522	10.1.98	10.1.99	317°18.7'	3.16	данные отсутствуют	25:20:000000:4392(4)	данные отсутствуют
2523	10.1.99	10.1.10 0	321°20.4'	4.23	данные отсутствуют	25:20:000000:4392(4)	данные отсутствуют
2524	10.1.100	10.1.10 1	322°4.1'	6.26	данные отсутствуют	25:20:000000:4392(4)	данные отсутствуют
2525	10.1.101	10.1.10 2	314°55.3'	10.38	данные отсутствуют	25:20:000000:4392(4)	данные отсутствуют
2526	10.1.102	10.1.10 3	291°43.9'	16.72	данные отсутствуют	25:20:000000:4392(4)	данные отсутствуют
2527	10.1.103	10.1.10 4	251°3.7'	15.1	данные отсутствуют	25:20:000000:4392(4)	данные отсутствуют
2528	10.1.104	10.1.10 5	236°36.9'	8.32	данные отсутствуют	25:20:000000:4392(4)	данные отсутствуют
2529	10.1.105	10.1.10 6	233°14.8'	4.93	данные отсутствуют	25:20:000000:4392(4)	данные отсутствуют
2530	10.1.106	10.1.10 7	238°55.5'	1.76	данные отсутствуют	25:20:000000:4392(4)	данные отсутствуют
2531	10.1.107	10.1.10 8	355°44.8'	7.82	данные отсутствуют	25:20:000000:4392(4)	данные отсутствуют
2532	10.1.108	10.1.10 9	338°35.9'	13.81	данные отсутствуют	25:20:000000:4392(4)	данные отсутствуют
2533	10.1.109	10.1.11 0	306°55.4'	14.9	данные отсутствуют	25:20:000000:4392(4)	данные отсутствуют
2534	10.1.110	10.1.11 1	283°23.7'	12.13	данные отсутствуют	25:20:000000:4392(4)	данные отсутствуют
2535	10.1.111	10.1.11 2	268°4.4'	10.41	данные отсутствуют	25:20:000000:4392(4)	данные отсутствуют
2536	10.1.112	10.1.11 3	252°45.5'	0.3	данные отсутствуют	25:20:000000:4392(4)	данные отсутствуют
2537	10.1.113	10.1.11 4	0°18.0'	1.91	данные отсутствуют	25:20:000000:4392(4)	данные отсутствуют
2538	10.1.114	10.1.11 5	341°42.2'	18.44	данные отсутствуют	25:20:000000:4392(4)	данные отсутствуют



ДОКУМЕНТ ПОДПИСАН
ЭЛЕКТРОННОЙ ПОДПИСЬЮ

Сертификат: 00BV056B7401CB38D2B3576ACDC8425108

Владелец: ФЕДЕРАЛЬНАЯ СЛУЖБА ГОСУДАРСТВЕННОЙ

РЕГИСТРАЦИИ, КАДАСТРА И КАРТОГРАФИИ

Действителен: с 27.06.2023 по 19.09.2024

полное наименование должности

инициалы, фамилия

Земельный участок

вид объекта недвижимости

Лист № 98 раздела 3.1

Всего листов раздела 3.1: 98

Всего разделов: 8

Всего листов выписки: 300

09.11.2023г. № КУВИ-001/2023-253505892

Кадастровый номер:

25:20:030701:1(Единое землепользование)

1	2	3	4	5	6	7	8
2539	10.1.115	10.1.116	289°18.7'	19.02	данные отсутствуют	25:20:000000:4392(4)	данные отсутствуют
2540	10.1.116	10.1.117	266°56.2'	8.23	данные отсутствуют	25:20:000000:4392(4)	данные отсутствуют
2541	10.1.117	10.1.118	4°34.9'	6.01	данные отсутствуют	25:20:000000:4392(4)	данные отсутствуют
2542	10.1.118	10.1.119	340°1.9'	13.59	данные отсутствуют	25:20:000000:4392(4)	данные отсутствуют
2543	10.1.119	10.1.120	317°18.2'	13.2	данные отсутствуют	25:20:000000:4392(4)	данные отсутствуют
2544	10.1.120	10.1.121	294°13.7'	2.85	данные отсутствуют	25:20:000000:4392(4)	данные отсутствуют
2545	10.1.121	10.1.122	56°25.3'	4.25	данные отсутствуют	25:20:000000:4392(4)	данные отсутствуют
2546	10.1.122	10.1.123	38°30.5'	11.76	данные отсутствуют	25:20:000000:4392(4)	данные отсутствуют
2547	10.1.123	10.1.124	18°15.5'	12.32	данные отсутствуют	25:20:000000:4392(4)	данные отсутствуют
2548	10.1.124	10.1.125	358°2.3'	15.2	данные отсутствуют	25:20:000000:4392(4)	данные отсутствуют
2549	10.1.125	10.1.126	322°55.0'	18.18	данные отсутствуют	25:20:000000:4392(4)	данные отсутствуют
2550	10.1.126	10.1.127	285°30.7'	4.71	данные отсутствуют	25:20:000000:4392(4)	данные отсутствуют
2551	10.1.127	10.1.128	22°38.0'	3.07	данные отсутствуют	25:20:000000:4392(4)	данные отсутствуют
2552	10.1.128	10.1.129	350°27.9'	14.19	данные отсутствуют	25:20:000000:4392(4)	данные отсутствуют
2553	10.1.129	10.1.130	332°28.6'	9.09	данные отсутствуют	25:20:000000:4392(4)	данные отсутствуют
2554	10.1.130	10.1.1	327°58.6'	3.43	данные отсутствуют	25:20:000000:4392(4)	данные отсутствуют



ДОКУМЕНТ ПОДПИСАН
ЭЛЕКТРОННОЙ ПОДПИСЬЮ

Сертификат: 00BV056B7401CB38D2B3576ACDC8425108

Владелец: ФЕДЕРАЛЬНАЯ СЛУЖБА ГОСУДАРСТВЕННОЙ

РЕГИСТРАЦИИ, КАДАСТРА И КАРТОГРАФИИ

Действителен: с 27.06.2023 по 19.09.2024

полное наименование должности

инициалы, фамилия

Выписка из Единого государственного реестра недвижимости об объекте недвижимости

Описание местоположения земельного участка

Земельный участок			
вид объекта недвижимости			
Лист № 1 раздела 3.2	Всего листов раздела 3.2: 92	Всего разделов: 8	Всего листов выписки: 300
09.11.2023г. № КУВИ-001/2023-253505892			
Кадастровый номер:		25:20:030701:1(Единое землепользование)	

Сведения о характерных точках границы земельного участка				
Система координат МСК 25, зона 1				
Номер точки	Координаты, м		Описание закрепления на местности	Средняя квадратичная погрешность определения координат характерных точек границ земельного участка, м
	X	Y		
1	2	3	4	5
1	314590.13	1328771.07	-	0.3
2	314587.22	1328772.89	-	0.3
3	314579.16	1328777.09	-	0.3
4	314565.17	1328779.44	-	0.3
5	314562.34	1328778.26	-	0.3
6	314561.08	1328782.8	-	0.3
7	314546.58	1328793.76	-	0.3
8	314531.39	1328794.28	-	0.3
9	314519.69	1328790.42	-	0.3
10	314510.49	1328783.1	-	0.3
11	314508.14	1328779.56	-	0.3
12	314506.97	1328782.16	-	0.3
13	314497.27	1328791.11	-	0.3
14	314484.5	1328795.75	-	0.3
15	314478.51	1328795.27	-	0.3
16	314478.95	1328803.49	-	0.3
17	314472.66	1328821.44	-	0.3
18	314455.15	1328827.23	-	0.3
19	314453.24	1328827.22	-	0.3
20	314453.33	1328827.51	-	0.3
21	314453.68	1328837.91	-	0.3
22	314450.87	1328849.71	-	0.3



ДОКУМЕНТ ПОДПИСАН
ЭЛЕКТРОННОЙ ПОДПИСЬЮ

Сертификат: 00ВВ056В7401СВ38D2В3576АСDС8425108

Владелец: ФЕДЕРАЛЬНАЯ СЛУЖБА ГОСУДАРСТВЕННОЙ
РЕГИСТРАЦИИ, КАДАСТРА И КАРТОГРАФИИ
Действителен: с 27.06.2023 по 19.09.2024

полное наименование должности

инициалы, фамилия

Земельный участок

вид объекта недвижимости

Лист № 2 раздела 3.2

Всего листов раздела 3.2: 92

Всего разделов: 8

Всего листов выписки: 300

09.11.2023г. № КУВИ-001/2023-253505892

Кадастровый номер:

25:20:030701:1(Единое землепользование)

1	2	3	4	5
23	314441.92	1328861.62	-	0.3
24	314429.06	1328866.66	-	0.3
25	314421.26	1328867.24	-	0.3
26	314422.17	1328868.75	-	0.3
27	314425.12	1328872.7	-	0.3
28	314429.7	1328879.65	-	0.3
29	314434.6	1328893.93	-	0.3
30	314428.41	1328909.46	-	0.3
31	314421.08	1328916.81	-	0.3
32	314416.14	1328920.66	-	0.3
33	314412.84	1328923.3	-	0.3
34	314410.52	1328925.44	-	0.3
35	314409.27	1328926.91	-	0.3
36	314408.7	1328927.97	-	0.3
37	314408.16	1328929.58	-	0.3
38	314407.83	1328931.78	-	0.3
39	314407.82	1328934.35	-	0.3
40	314408.27	1328938.48	-	0.3
41	314409.12	1328946.03	-	0.3
42	314407.28	1328959.37	-	0.3
43	314398.73	1328969.7	-	0.3
44	314393.28	1328973.82	-	0.3
45	314392.89	1328974.15	-	0.3
46	314392.85	1328975.63	-	0.3
47	314393.17	1328979.03	-	0.3
48	314393.88	1328983.77	-	0.3
49	314394.68	1328989.12	-	0.3
50	314395.46	1328995.08	-	0.3
51	314395.93	1329001.7	-	0.3



ДОКУМЕНТ ПОДПИСАН
ЭЛЕКТРОННОЙ ПОДПИСЬЮ

Сертификат: 00ВВ056В7401СВ38D2В3576АСDС8425108

Владелец: ФЕДЕРАЛЬНАЯ СЛУЖБА ГОСУДАРСТВЕННОЙ

РЕГИСТРАЦИИ, КАДАСТРА И КАРТОГРАФИИ

Действителен: с 27.06.2023 по 19.09.2024

полное наименование должности

инициалы, фамилия

Земельный участок

вид объекта недвижимости

Лист № 3 раздела 3.2

Всего листов раздела 3.2: 92

Всего разделов: 8

Всего листов выписки: 300

09.11.2023г. № КУВИ-001/2023-253505892

Кадастровый номер:

25:20:030701:1(Единое землепользование)

1	2	3	4	5
52	314395.93	1329002.81	-	0.3
53	314396.93	1329002.88	-	0.3
54	314402.36	1329003.19	-	0.3
55	314413.89	1329008.06	-	0.3
56	314423.15	1329016.83	-	0.3
57	314428.99	1329028.52	-	0.3
58	314429.91	1329041.79	-	0.3
59	314427.4	1329049.7	-	0.3
60	314430.52	1329050.85	-	0.3
61	314435.35	1329053.33	-	0.3
62	314434.88	1329049.11	-	0.3
63	314434.51	1329042.09	-	0.3
64	314434.87	1329033.75	-	0.3
65	314437.83	1329022.65	-	0.3
66	314446.32	1329011.15	-	0.3
67	314457.93	1329005.89	-	0.3
68	314466.04	1329004.47	-	0.3
69	314471.97	1329003.82	-	0.3
70	314475.91	1329003.38	-	0.3
71	314477.62	1329002.97	-	0.3
72	314477.77	1329002.83	-	0.3
73	314478.73	1329001.4	-	0.3
74	314480.28	1328998.25	-	0.3
75	314482.62	1328993.31	-	0.3
76	314484.92	1328988.63	-	0.3
77	314485.68	1328987.08	-	0.3
78	314484.29	1328986.84	-	0.3
79	314477.84	1328985.49	-	0.3
80	314469.41	1328982.65	-	0.3



ДОКУМЕНТ ПОДПИСАН
ЭЛЕКТРОННОЙ ПОДПИСЬЮ

Сертификат: 00ВВ056В7401СВ38D2В3576АСDС8425108

Владелец: ФЕДЕРАЛЬНАЯ СЛУЖБА ГОСУДАРСТВЕННОЙ

РЕГИСТРАЦИИ, КАДАСТРА И КАРТОГРАФИИ

Действителен: с 27.06.2023 по 19.09.2024

полное наименование должности

инициалы, фамилия

Земельный участок

вид объекта недвижимости

Лист № 4 раздела 3.2

Всего листов раздела 3.2: 92

Всего разделов: 8

Всего листов выписки: 300

09.11.2023г. № КУВИ-001/2023-253505892

Кадастровый номер:

25:20:030701:1(Единое землепользование)

1	2	3	4	5
81	314460.01	1328976.86	-	0.3
82	314452.97	1328968.54	-	0.3
83	314448.79	1328959.61	-	0.3
84	314446.64	1328951.38	-	0.3
85	314445.89	1328943.23	-	0.3
86	314446.21	1328935.31	-	0.3
87	314447.45	1328927.64	-	0.3
88	314449.66	1328920.48	-	0.3
89	314452.29	1328914.13	-	0.3
90	314454.67	1328908.96	-	0.3
91	314456.39	1328904.97	-	0.3
92	314457.25	1328902.46	-	0.3
93	314457.46	1328900.96	-	0.3
94	314457.39	1328898.86	-	0.3
95	314456.74	1328895.62	-	0.3
96	314455.6	1328891.19	-	0.3
97	314454.11	1328886.27	-	0.3
98	314452.26	1328879.8	-	0.3
99	314451.01	1328872.21	-	0.3
100	314450.6	1328864.76	-	0.3
101	314451.26	1328856.86	-	0.3
102	314453.03	1328849.09	-	0.3
103	314456.45	1328840.41	-	0.3
104	314461.96	1328832.44	-	0.3
105	314468.86	1328826.08	-	0.3
106	314476.54	1328821.49	-	0.3
107	314483.97	1328818.59	-	0.3
108	314490.76	1328816.59	-	0.3
109	314496.95	1328815.19	-	0.3



ДОКУМЕНТ ПОДПИСАН
ЭЛЕКТРОННОЙ ПОДПИСЬЮ

Сертификат: 00ВВ056В7401СВ38D2В3576АСDС8425108

Владелец: ФЕДЕРАЛЬНАЯ СЛУЖБА ГОСУДАРСТВЕННОЙ

РЕГИСТРАЦИИ, КАДАСТРА И КАРТОГРАФИИ

Действителен: с 27.06.2023 по 19.09.2024

полное наименование должности

инициалы, фамилия

Земельный участок

вид объекта недвижимости

Лист № 5 раздела 3.2

Всего листов раздела 3.2: 92

Всего разделов: 8

Всего листов выписки: 300

09.11.2023г. № КУВИ-001/2023-253505892

Кадастровый номер:

25:20:030701:1(Единое землепользование)

1	2	3	4	5
110	314502.63	1328814.13	-	0.3
111	314507.73	1328813.18	-	0.3
112	314513.16	1328812.08	-	0.3
113	314518.85	1328811.11	-	0.3
114	314524.86	1328810.19	-	0.3
115	314531.77	1328809.68	-	0.3
116	314539.67	1328810	-	0.3
117	314548.41	1328811.53	-	0.3
118	314557.19	1328815.22	-	0.3
119	314561.88	1328818.45	-	0.3
120	314561.75	1328817.65	-	0.3
121	314560.91	1328808.39	-	0.3
122	314563.79	1328795.83	-	0.3
123	314570.9	1328786.36	-	0.3
124	314577.63	1328780.97	-	0.3
125	314582.74	1328777.69	-	0.3
126	314586.48	1328775.14	-	0.3
127	314589.12	1328773.14	-	0.3
128	314590.02	1328772.26	-	0.3
129	314590.04	1328772.23	-	0.3
130	314590.09	1328772.07	-	0.3
131	314590.13	1328771.07	-	0.3
1	316009.49	1332126.67	-	0.3
2	316014.03	1332135.37	-	0.3
3	316046.07	1332197.6	-	0.3
4	316060.94	1332226.95	-	0.3
5	316072.16	1332248.19	-	0.3
6	316074.06	1332251.77	-	0.3
7	316078.73	1332262.39	-	0.3



ДОКУМЕНТ ПОДПИСАН
ЭЛЕКТРОННОЙ ПОДПИСЬЮ

Сертификат: 00ВВ056В7401СВ38D2В3576АСDС8425108

Владелец: ФЕДЕРАЛЬНАЯ СЛУЖБА ГОСУДАРСТВЕННОЙ

РЕГИСТРАЦИИ, КАДАСТРА И КАРТОГРАФИИ

Действителен: с 27.06.2023 по 19.09.2024

полное наименование должности

инициалы, фамилия

Земельный участок

вид объекта недвижимости

Лист № 6 раздела 3.2

Всего листов раздела 3.2: 92

Всего разделов: 8

Всего листов выписки: 300

09.11.2023г. № КУВИ-001/2023-253505892

Кадастровый номер:

25:20:030701:1(Единое землепользование)

1	2	3	4	5
8	316095.44	1332293.04	-	0.3
9	316105.28	1332311.09	-	0.3
10	316126.77	1332355.09	-	0.3
11	316154.99	1332404.29	-	0.3
12	316191.49	1332469.25	-	0.3
13	316218.97	1332519.66	-	0.3
14	316228.54	1332535.31	-	0.3
15	316266.72	1332597.83	-	0.3
16	316258.76	1332602.71	-	0.3
17	316269.53	1332620.24	-	0.3
18	316277.49	1332615.36	-	0.3
19	316333.76	1332706.02	-	0.3
20	316346.57	1332726.39	-	0.3
21	316357.85	1332745.43	-	0.3
22	316378.98	1332786.29	-	0.3
23	316412.48	1332857.13	-	0.3
24	316462.9	1332963.75	-	0.3
25	316480.42	1333015.71	-	0.3
26	316494.45	1333060.54	-	0.3
27	316517.06	1333160.52	-	0.3
28	316527.19	1333216.46	-	0.3
29	316540.45	1333290.98	-	0.3
30	316561.11	1333390.18	-	0.3
31	316587.19	1333476.01	-	0.3
32	316605.77	1333518.1	-	0.3
33	316620.81	1333552.16	-	0.3
34	316647.84	1333600.48	-	0.3
35	316661.51	1333624.89	-	0.3
36	316681.46	1333657.55	-	0.3



ДОКУМЕНТ ПОДПИСАН
ЭЛЕКТРОННОЙ ПОДПИСЬЮ

Сертификат: 00ВВ056В7401СВ38D2В3576АСDС8425108

Владелец: ФЕДЕРАЛЬНАЯ СЛУЖБА ГОСУДАРСТВЕННОЙ

РЕГИСТРАЦИИ, КАДАСТРА И КАРТОГРАФИИ

Действителен: с 27.06.2023 по 19.09.2024

полное наименование должности

инициалы, фамилия

Земельный участок

вид объекта недвижимости

Лист № 7 раздела 3.2

Всего листов раздела 3.2: 92

Всего разделов: 8

Всего листов выписки: 300

09.11.2023г. № КУВИ-001/2023-253505892

Кадастровый номер:

25:20:030701:1(Единое землепользование)

1	2	3	4	5
37	316703.89	1333689.41	-	0.3
38	316719.35	1333702.69	-	0.3
39	316748.71	1333735.35	-	0.3
40	316757.6	1333747.82	-	0.3
41	316786.56	1333780.73	-	0.3
42	316810.53	1333807.98	-	0.3
43	316821.96	1333817.94	-	0.3
44	316823.55	1333821.62	-	0.3
45	316823.6	1333825.04	-	0.3
46	316821.56	1333827.63	-	0.3
47	316818.14	1333829.46	-	0.3
48	316814.88	1333829.56	-	0.3
49	316808.89	1333828.69	-	0.3
50	316804.72	1333827.28	-	0.3
51	316800.75	1333823.44	-	0.3
52	316798.68	1333820.66	-	0.3
53	316792.75	1333815.45	-	0.3
54	316787.84	1333811.88	-	0.3
55	316782.14	1333807.83	-	0.3
56	316776.25	1333804.27	-	0.3
57	316769.71	1333801.08	-	0.3
58	316762.41	1333798.83	-	0.3
59	316755.15	1333797.98	-	0.3
60	316748.05	1333798.43	-	0.3
61	316741.45	1333799.94	-	0.3
62	316729.94	1333803.8	-	0.3
63	316724.67	1333805.88	-	0.3
64	316719.41	1333808.36	-	0.3
65	316714.25	1333811.04	-	0.3



ДОКУМЕНТ ПОДПИСАН
ЭЛЕКТРОННОЙ ПОДПИСЬЮ

Сертификат: 00ВВ056В7401СВ38D2В3576АСDС8425108

Владелец: ФЕДЕРАЛЬНАЯ СЛУЖБА ГОСУДАРСТВЕННОЙ

РЕГИСТРАЦИИ, КАДАСТРА И КАРТОГРАФИИ

Действителен: с 27.06.2023 по 19.09.2024

полное наименование должности

инициалы, фамилия

Земельный участок

вид объекта недвижимости

Лист № 8 раздела 3.2

Всего листов раздела 3.2: 92

Всего разделов: 8

Всего листов выписки: 300

09.11.2023г. № КУВИ-001/2023-253505892

Кадастровый номер:

25:20:030701:1(Единое землепользование)

1	2	3	4	5
66	316703.92	1333816.1	-	0.3
67	316698.55	1333818.08	-	0.3
68	316693.07	1333819.47	-	0.3
69	316687.49	1333820.35	-	0.3
70	316681.69	1333820.74	-	0.3
71	316675.9	1333820.93	-	0.3
72	316669.99	1333820.82	-	0.3
73	316664.19	1333820.7	-	0.3
74	316658.29	1333820.69	-	0.3
75	316652.49	1333820.68	-	0.3
76	316646.8	1333821.07	-	0.3
77	316641.21	1333821.75	-	0.3
78	316635.72	1333822.94	-	0.3
79	316630.45	1333824.72	-	0.3
80	316625.28	1333827	-	0.3
81	316620.33	1333829.67	-	0.3
82	316615.37	1333832.65	-	0.3
83	316610.62	1333835.92	-	0.3
84	316605.77	1333839.29	-	0.3
85	316600.92	1333842.67	-	0.3
86	316596.07	1333845.94	-	0.3
87	316591.12	1333849.12	-	0.3
88	316586.16	1333851.99	-	0.3
89	316581	1333854.47	-	0.3
90	316575.63	1333856.55	-	0.3
91	316570.15	1333858.04	-	0.3
92	316564.37	1333858.92	-	0.3
93	316558.57	1333859.51	-	0.3
94	316553.58	1333859.79	-	0.3



ДОКУМЕНТ ПОДПИСАН
ЭЛЕКТРОННОЙ ПОДПИСЬЮ

Сертификат: 00ВВ056В7401СВ38D2В3576АСDС8425108

Владелец: ФЕДЕРАЛЬНАЯ СЛУЖБА ГОСУДАРСТВЕННОЙ

РЕГИСТРАЦИИ, КАДАСТРА И КАРТОГРАФИИ

Действителен: с 27.06.2023 по 19.09.2024

полное наименование должности

инициалы, фамилия

Земельный участок

вид объекта недвижимости

Лист № 9 раздела 3.2

Всего листов раздела 3.2: 92

Всего разделов: 8

Всего листов выписки: 300

09.11.2023г. № КУВИ-001/2023-253505892

Кадастровый номер:

25:20:030701:1(Единое землепользование)

1	2	3	4	5
95	316547.78	1333860.08	-	0.3
96	316541.99	1333860.56	-	0.3
97	316536.3	1333861.45	-	0.3
98	316531.02	1333862.93	-	0.3
99	316525.96	1333865.11	-	0.3
100	316524.21	1333866.26	-	0.3
101	316520.88	1333862.77	-	0.3
102	316517.99	1333858.58	-	0.3
103	316513.42	1333852.66	-	0.3
104	316507.85	1333846.69	-	0.3
105	316500.24	1333840.76	-	0.3
106	316488.52	1333836.04	-	0.3
107	316477.6	1333835.77	-	0.3
108	316469.44	1333837.39	-	0.3
109	316464.25	1333838.69	-	0.3
110	316462.4	1333839	-	0.3
111	316461.97	1333838.85	-	0.3
112	316460.81	1333837.94	-	0.3
113	316458.77	1333835.85	-	0.3
114	316456.23	1333832.62	-	0.3
115	316453.39	1333828.54	-	0.3
116	316450.26	1333823.68	-	0.3
117	316443.21	1333812.46	-	0.3
118	316434.85	1333801.36	-	0.3
119	316429.07	1333795.31	-	0.3
120	316422.69	1333790.47	-	0.3
121	316415.74	1333786.43	-	0.3
122	316406.87	1333783.21	-	0.3
123	316399.34	1333781.64	-	0.3



ДОКУМЕНТ ПОДПИСАН
ЭЛЕКТРОННОЙ ПОДПИСЬЮ

Сертификат: 00ВВ056В7401СВ38D2В3576АСDC8425108

Владелец: ФЕДЕРАЛЬНАЯ СЛУЖБА ГОСУДАРСТВЕННОЙ

РЕГИСТРАЦИИ, КАДАСТРА И КАРТОГРАФИИ

Действителен: с 27.06.2023 по 19.09.2024

полное наименование должности

инициалы, фамилия

Земельный участок

вид объекта недвижимости

Лист № 10 раздела 3.2

Всего листов раздела 3.2: 92

Всего разделов: 8

Всего листов выписки: 300

09.11.2023г. № КУВИ-001/2023-253505892

Кадастровый номер:

25:20:030701:1(Единое землепользование)

1	2	3	4	5
124	316392.31	1333781.07	-	0.3
125	316385.24	1333780.91	-	0.3
126	316372.25	1333782.17	-	0.3
127	316359.67	1333784.31	-	0.3
128	316347.69	1333786.71	-	0.3
129	316336.24	1333788.81	-	0.3
130	316330.79	1333789.6	-	0.3
131	316325.86	1333790.18	-	0.3
132	316321.05	1333790.42	-	0.3
133	316310.64	1333790.4	-	0.3
134	316300.26	1333789.56	-	0.3
135	316289.51	1333788.3	-	0.3
136	316278.73	1333786.8	-	0.3
137	316267.67	1333785.23	-	0.3
138	316261.85	1333784.57	-	0.3
139	316256.12	1333783.99	-	0.3
140	316250.34	1333783.64	-	0.3
141	316238.1	1333783.48	-	0.3
142	316232.11	1333783.93	-	0.3
143	316225.78	1333784.66	-	0.3
144	316217.9	1333786.34	-	0.3
145	316211.91	1333788.19	-	0.3
146	316205.84	1333790.31	-	0.3
147	316199.77	1333793.13	-	0.3
148	316189.22	1333798.78	-	0.3
149	316178.75	1333805.72	-	0.3
150	316168.98	1333813.23	-	0.3
151	316159.68	1333820.99	-	0.3
152	316150.84	1333828.78	-	0.3



ДОКУМЕНТ ПОДПИСАН
ЭЛЕКТРОННОЙ ПОДПИСЬЮ

Сертификат: 00ВВ056В7401СВ38D2В3576АСDС8425108

Владелец: ФЕДЕРАЛЬНАЯ СЛУЖБА ГОСУДАРСТВЕННОЙ

РЕГИСТРАЦИИ, КАДАСТРА И КАРТОГРАФИИ

Действителен: с 27.06.2023 по 19.09.2024

полное наименование должности

инициалы, фамилия

Земельный участок

вид объекта недвижимости

Лист № 11 раздела 3.2

Всего листов раздела 3.2: 92

Всего разделов: 8

Всего листов выписки: 300

09.11.2023г. № КУВИ-001/2023-253505892

Кадастровый номер:

25:20:030701:1(Единое землепользование)

1	2	3	4	5
153	316140.78	1333837.3	-	0.3
154	316136.49	1333840.17	-	0.3
155	316130.97	1333843.48	-	0.3
156	316127.23	1333845.5	-	0.3
157	316123.31	1333847.37	-	0.3
158	316119.39	1333849.05	-	0.3
159	316115.26	1333850.52	-	0.3
160	316111.63	1333851.7	-	0.3
161	316106.81	1333852.73	-	0.3
162	316106.09	1333852.58	-	0.3
163	316105.52	1333846.95	-	0.3
164	316105.27	1333842.41	-	0.3
165	316105	1333837.33	-	0.3
166	316104.7	1333831.94	-	0.3
167	316104.28	1333826.24	-	0.3
168	316103.56	1333820.05	-	0.3
169	316101.83	1333811.17	-	0.3
170	316099.31	1333802.68	-	0.3
171	316096.14	1333794.6	-	0.3
172	316092.23	1333786.95	-	0.3
173	316087.86	1333779.86	-	0.3
174	316082.78	1333773.05	-	0.3
175	316077.3	1333767.01	-	0.3
176	316071.7	1333761.47	-	0.3
177	316065.62	1333756.15	-	0.3
178	316059.19	1333751.31	-	0.3
179	316052.69	1333746.89	-	0.3
180	316046.01	1333742.74	-	0.3
181	316039.08	1333738.85	-	0.3



ДОКУМЕНТ ПОДПИСАН
ЭЛЕКТРОННОЙ ПОДПИСЬЮ

Сертификат: 00ВВ056В7401СВ38D2В3576АСDС8425108

Владелец: ФЕДЕРАЛЬНАЯ СЛУЖБА ГОСУДАРСТВЕННОЙ

РЕГИСТРАЦИИ, КАДАСТРА И КАРТОГРАФИИ

Действителен: с 27.06.2023 по 19.09.2024

полное наименование должности

инициалы, фамилия

Земельный участок

вид объекта недвижимости

Лист № 12 раздела 3.2

Всего листов раздела 3.2: 92

Всего разделов: 8

Всего листов выписки: 300

09.11.2023г. № КУВИ-001/2023-253505892

Кадастровый номер:

25:20:030701:1(Единое землепользование)

1	2	3	4	5
182	316032.12	1333735.23	-	0.3
183	316025.07	1333731.89	-	0.3
184	316018.14	1333728.77	-	0.3
185	316011.1	1333725.69	-	0.3
186	316004.02	1333722.86	-	0.3
187	315996.96	1333720.08	-	0.3
188	315982.92	1333714.85	-	0.3
189	315969.02	1333709.98	-	0.3
190	315955.44	1333705.28	-	0.3
191	315942.04	1333700.6	-	0.3
192	315928.98	1333695.99	-	0.3
193	315916.39	1333691.27	-	0.3
194	315904.49	1333686.34	-	0.3
195	315893.15	1333681.11	-	0.3
196	315882.59	1333675.53	-	0.3
197	315872.6	1333669.42	-	0.3
198	315868.07	1333666.29	-	0.3
199	315863.62	1333663	-	0.3
200	315859.69	1333659.75	-	0.3
201	315851.61	1333652.09	-	0.3
202	315848.24	1333648.35	-	0.3
203	315844.96	1333644.26	-	0.3
204	315841.81	1333639.9	-	0.3
205	315838.93	1333635.41	-	0.3
206	315836.25	1333630.63	-	0.3
207	315833.83	1333625.57	-	0.3
208	315831.53	1333620.14	-	0.3
209	315829.51	1333614.54	-	0.3
210	315827.83	1333608.85	-	0.3



ДОКУМЕНТ ПОДПИСАН
ЭЛЕКТРОННОЙ ПОДПИСЬЮ

Сертификат: 00ВВ056В7401СВ38D2В3576АСDС8425108

Владелец: ФЕДЕРАЛЬНАЯ СЛУЖБА ГОСУДАРСТВЕННОЙ

РЕГИСТРАЦИИ, КАДАСТРА И КАРТОГРАФИИ

Действителен: с 27.06.2023 по 19.09.2024

полное наименование должности

инициалы, фамилия

Земельный участок

вид объекта недвижимости

Лист № 13 раздела 3.2

Всего листов раздела 3.2: 92

Всего разделов: 8

Всего листов выписки: 300

09.11.2023г. № КУВИ-001/2023-253505892

Кадастровый номер:

25:20:030701:1(Единое землепользование)

1	2	3	4	5
211	315826.49	1333603.19	-	0.3
212	315825.48	1333597.44	-	0.3
213	315824.83	1333591.93	-	0.3
214	315824.59	1333586.62	-	0.3
215	315824.74	1333581.66	-	0.3
216	315825.25	1333577.06	-	0.3
217	315826.14	1333572.98	-	0.3
218	315827.31	1333569.27	-	0.3
219	315828.86	1333565.84	-	0.3
220	315830.85	1333562.34	-	0.3
221	315833.4	1333558.72	-	0.3
222	315836.31	1333555.04	-	0.3
223	315844.1	1333546.92	-	0.3
224	315853.63	1333538.05	-	0.3
225	315862.78	1333530.02	-	0.3
226	315870.84	1333522.76	-	0.3
227	315879.18	1333514.91	-	0.3
228	315887.66	1333506.48	-	0.3
229	315895.97	1333497.7	-	0.3
230	315903.97	1333488.69	-	0.3
231	315911.27	1333479.62	-	0.3
232	315916.33	1333472.64	-	0.3
233	315920.78	1333465.63	-	0.3
234	315924.56	1333458.58	-	0.3
235	315927.68	1333450.81	-	0.3
236	315930.14	1333438.54	-	0.3
237	315925.9	1333421.8	-	0.3
238	315913	1333411.38	-	0.3
239	315902.08	1333407.8	-	0.3



ДОКУМЕНТ ПОДПИСАН
ЭЛЕКТРОННОЙ ПОДПИСЬЮ

Сертификат: 00ВВ056В7401СВ38D2В3576АСDС8425108

Владелец: ФЕДЕРАЛЬНАЯ СЛУЖБА ГОСУДАРСТВЕННОЙ

РЕГИСТРАЦИИ, КАДАСТРА И КАРТОГРАФИИ

Действителен: с 27.06.2023 по 19.09.2024

полное наименование должности

инициалы, фамилия

Земельный участок

вид объекта недвижимости

Лист № 14 раздела 3.2

Всего листов раздела 3.2: 92

Всего разделов: 8

Всего листов выписки: 300

09.11.2023г. № КУВИ-001/2023-253505892

Кадастровый номер:

25:20:030701:1(Единое землепользование)

1	2	3	4	5
240	315894.26	1333406.39	-	0.3
241	315886.77	1333405.68	-	0.3
242	315879.15	1333405.15	-	0.3
243	315865.97	1333404.73	-	0.3
244	315860.56	1333404.6	-	0.3
245	315855.52	1333404.5	-	0.3
246	315845.26	1333403.89	-	0.3
247	315840.46	1333403.52	-	0.3
248	315836.03	1333402.99	-	0.3
249	315831.45	1333402.27	-	0.3
250	315827.58	1333401.56	-	0.3
251	315822.26	1333400.07	-	0.3
252	315817.9	1333398.38	-	0.3
253	315814.33	1333396.45	-	0.3
254	315810.94	1333393.92	-	0.3
255	315807.33	1333390.71	-	0.3
256	315803.92	1333387.04	-	0.3
257	315796.04	1333377.12	-	0.3
258	315789.79	1333367.77	-	0.3
259	315784.83	1333359.59	-	0.3
260	315779.85	1333350.82	-	0.3
261	315774.87	1333341.5	-	0.3
262	315769.9	1333332.02	-	0.3
263	315764.9	1333322.31	-	0.3
264	315759.9	1333312.48	-	0.3
265	315754.74	1333302.72	-	0.3
266	315749.52	1333293.09	-	0.3
267	315744.05	1333283.56	-	0.3
268	315736.97	1333272.42	-	0.3



ДОКУМЕНТ ПОДПИСАН
ЭЛЕКТРОННОЙ ПОДПИСЬЮ

Сертификат: 00ВВ056В7401СВ38D2В3576АСDС8425108

Владелец: ФЕДЕРАЛЬНАЯ СЛУЖБА ГОСУДАРСТВЕННОЙ

РЕГИСТРАЦИИ, КАДАСТРА И КАРТОГРАФИИ

Действителен: с 27.06.2023 по 19.09.2024

полное наименование должности

инициалы, фамилия

Земельный участок

вид объекта недвижимости

Лист № 15 раздела 3.2

Всего листов раздела 3.2: 92

Всего разделов: 8

Всего листов выписки: 300

09.11.2023г. № КУВИ-001/2023-253505892

Кадастровый номер:

25:20:030701:1(Единое землепользование)

1	2	3	4	5
269	315732.47	1333265.83	-	0.3
270	315727.65	1333259.56	-	0.3
271	315722.65	1333253.68	-	0.3
272	315717.21	1333248.03	-	0.3
273	315711.47	1333243.09	-	0.3
274	315705.23	1333238.35	-	0.3
275	315698.36	1333234.49	-	0.3
276	315691.06	1333231.26	-	0.3
277	315683.09	1333229.09	-	0.3
278	315666.28	1333228.13	-	0.3
279	315657.85	1333229.57	-	0.3
280	315649.53	1333231.99	-	0.3
281	315641.66	1333235.26	-	0.3
282	315628.47	1333241.74	-	0.3
283	315622.8	1333244.36	-	0.3
284	315618.42	1333246.07	-	0.3
285	315614.93	1333246.77	-	0.3
286	315614.34	1333246.48	-	0.3
287	315613.19	1333245.47	-	0.3
288	315611.11	1333242.82	-	0.3
289	315608.58	1333238.76	-	0.3
290	315606.07	1333233.8	-	0.3
291	315604.6	1333230.11	-	0.3
292	315603	1333225.88	-	0.3
293	315601.63	1333221.47	-	0.3
294	315600.23	1333216.81	-	0.3
295	315599.09	1333212.07	-	0.3
296	315596.91	1333202.19	-	0.3
297	315596.03	1333197.39	-	0.3



ДОКУМЕНТ ПОДПИСАН
ЭЛЕКТРОННОЙ ПОДПИСЬЮ

Сертификат: 00ВВ056В7401СВ38D2В3576АСDС8425108

Владелец: ФЕДЕРАЛЬНАЯ СЛУЖБА ГОСУДАРСТВЕННОЙ

РЕГИСТРАЦИИ, КАДАСТРА И КАРТОГРАФИИ

Действителен: с 27.06.2023 по 19.09.2024

полное наименование должности

инициалы, фамилия

Земельный участок

вид объекта недвижимости

Лист № 16 раздела 3.2

Всего листов раздела 3.2: 92

Всего разделов: 8

Всего листов выписки: 300

09.11.2023г. № КУВИ-001/2023-253505892

Кадастровый номер:

25:20:030701:1(Единое землепользование)

1	2	3	4	5
298	315594.57	1333187.69	-	0.3
299	315594.05	1333183.24	-	0.3
300	315593.62	1333178.69	-	0.3
301	315593.15	1333171.91	-	0.3
302	315592.87	1333165.5	-	0.3
303	315592.87	1333159.08	-	0.3
304	315592.95	1333152.88	-	0.3
305	315593.3	1333146.94	-	0.3
306	315593.86	1333140.83	-	0.3
307	315594.49	1333135.06	-	0.3
308	315595.39	1333129.27	-	0.3
309	315596.43	1333123.31	-	0.3
310	315597.54	1333117.58	-	0.3
311	315598.81	1333111.99	-	0.3
312	315601.85	1333100.38	-	0.3
313	315605.32	1333088.73	-	0.3
314	315609.12	1333076.85	-	0.3
315	315613.23	1333064.75	-	0.3
316	315617.62	1333052.24	-	0.3
317	315622.16	1333039.15	-	0.3
318	315626.63	1333025.88	-	0.3
319	315631.05	1333012.27	-	0.3
320	315635.19	1332998.29	-	0.3
321	315638.96	1332984.12	-	0.3
322	315642.22	1332969.82	-	0.3
323	315644.85	1332955.52	-	0.3
324	315645.94	1332948.17	-	0.3
325	315646.83	1332940.74	-	0.3
326	315647.37	1332933.45	-	0.3



ДОКУМЕНТ ПОДПИСАН
ЭЛЕКТРОННОЙ ПОДПИСЬЮ

Сертификат: 00ВВ056В7401СВ38D2В3576АСDС8425108

Владелец: ФЕДЕРАЛЬНАЯ СЛУЖБА ГОСУДАРСТВЕННОЙ

РЕГИСТРАЦИИ, КАДАСТРА И КАРТОГРАФИИ

Действителен: с 27.06.2023 по 19.09.2024

полное наименование должности

инициалы, фамилия

Земельный участок

вид объекта недвижимости

Лист № 17 раздела 3.2

Всего листов раздела 3.2: 92

Всего разделов: 8

Всего листов выписки: 300

09.11.2023г. № КУВИ-001/2023-253505892

Кадастровый номер:

25:20:030701:1(Единое землепользование)

1	2	3	4	5
327	315647.81	1332926.25	-	0.3
328	315647.92	1332918.64	-	0.3
329	315647.69	1332911.38	-	0.3
330	315647.24	1332903.97	-	0.3
331	315646.33	1332896.55	-	0.3
332	315645.21	1332889.39	-	0.3
333	315643.69	1332881.9	-	0.3
334	315641.7	1332874.65	-	0.3
335	315639.38	1332867.46	-	0.3
336	315636.6	1332860.41	-	0.3
337	315633.57	1332853.59	-	0.3
338	315630.41	1332847.19	-	0.3
339	315627.13	1332840.88	-	0.3
340	315620.82	1332829.3	-	0.3
341	315618.1	1332823.88	-	0.3
342	315615.57	1332818.48	-	0.3
343	315613.28	1332813.12	-	0.3
344	315611.26	1332807.78	-	0.3
345	315609.38	1332802.25	-	0.3
346	315607.71	1332796.73	-	0.3
347	315606.27	1332791.07	-	0.3
348	315604.85	1332785.01	-	0.3
349	315603.59	1332779.25	-	0.3
350	315601.53	1332767.06	-	0.3
351	315599.8	1332754.53	-	0.3
352	315598.33	1332741.56	-	0.3
353	315596.95	1332728.43	-	0.3
354	315595.64	1332715.08	-	0.3
355	315594.1	1332701.33	-	0.3



ДОКУМЕНТ ПОДПИСАН
ЭЛЕКТРОННОЙ ПОДПИСЬЮ

Сертификат: 00ВВ056В7401СВ38D2В3576АСDС8425108

Владелец: ФЕДЕРАЛЬНАЯ СЛУЖБА ГОСУДАРСТВЕННОЙ

РЕГИСТРАЦИИ, КАДАСТРА И КАРТОГРАФИИ

Действителен: с 27.06.2023 по 19.09.2024

полное наименование должности

инициалы, фамилия

Земельный участок

вид объекта недвижимости

Лист № 18 раздела 3.2

Всего листов раздела 3.2: 92

Всего разделов: 8

Всего листов выписки: 300

09.11.2023г. № КУВИ-001/2023-253505892

Кадастровый номер:

25:20:030701:1(Единое землепользование)

1	2	3	4	5
356	315592.22	1332687.54	-	0.3
357	315589.9	1332673.54	-	0.3
358	315586.91	1332659.51	-	0.3
359	315585.06	1332652.34	-	0.3
360	315583.07	1332645.2	-	0.3
361	315578.43	1332631.32	-	0.3
362	315573.06	1332617.91	-	0.3
363	315567.79	1332605.33	-	0.3
364	315563.01	1332593.26	-	0.3
365	315561.06	1332587.68	-	0.3
366	315559.28	1332582.01	-	0.3
367	315557.85	1332576.73	-	0.3
368	315556.84	1332571.72	-	0.3
369	315556.21	1332566.71	-	0.3
370	315555.92	1332561.93	-	0.3
371	315556.14	1332557.34	-	0.3
372	315556.77	1332552.07	-	0.3
373	315557.77	1332546.7	-	0.3
374	315560.8	1332534.14	-	0.3
375	315564.26	1332520.74	-	0.3
376	315565.87	1332513.23	-	0.3
377	315567.07	1332505.4	-	0.3
378	315567.71	1332497.32	-	0.3
379	315566.37	1332480.41	-	0.3
380	315564.38	1332472.21	-	0.3
381	315559.25	1332458.24	-	0.3
382	315553.39	1332445.21	-	0.3
383	315547.9	1332432.84	-	0.3
384	315542.76	1332419.78	-	0.3



ДОКУМЕНТ ПОДПИСАН
ЭЛЕКТРОННОЙ ПОДПИСЬЮ

Сертификат: 00ВВ056В7401СВ38D2В3576АСDС8425108

Владелец: ФЕДЕРАЛЬНАЯ СЛУЖБА ГОСУДАРСТВЕННОЙ

РЕГИСТРАЦИИ, КАДАСТРА И КАРТОГРАФИИ

Действителен: с 27.06.2023 по 19.09.2024

полное наименование должности

инициалы, фамилия

Земельный участок

вид объекта недвижимости

Лист № 19 раздела 3.2

Всего листов раздела 3.2: 92

Всего разделов: 8

Всего листов выписки: 300

09.11.2023г. № КУВИ-001/2023-253505892

Кадастровый номер:

25:20:030701:1(Единое землепользование)

1	2	3	4	5
385	315539.6	1332412.33	-	0.3
386	315535.41	1332404.53	-	0.3
387	315529.96	1332396.75	-	0.3
388	315522.45	1332389.47	-	0.3
389	315513.06	1332383.69	-	0.3
390	315502.33	1332380.13	-	0.3
391	315491.6	1332379.15	-	0.3
392	315481.68	1332380.06	-	0.3
393	315472.72	1332382.38	-	0.3
394	315464.82	1332385.15	-	0.3
395	315457.86	1332388.06	-	0.3
396	315451.55	1332390.65	-	0.3
397	315445.93	1332392.83	-	0.3
398	315441.51	1332394.19	-	0.3
399	315438.4	1332394.68	-	0.3
400	315435.94	1332394.6	-	0.3
401	315433.98	1332394.11	-	0.3
402	315431.16	1332392.63	-	0.3
403	315429.22	1332391.18	-	0.3
404	315426.79	1332388.95	-	0.3
405	315422.39	1332383.57	-	0.3
406	315420.51	1332380.55	-	0.3
407	315419.21	1332378	-	0.3
408	315418.01	1332374.37	-	0.3
409	315417.79	1332372.47	-	0.3
410	315421.63	1332370.79	-	0.3
411	315424.92	1332369.36	-	0.3
412	315429.16	1332367.85	-	0.3
413	315434.06	1332366.18	-	0.3



ДОКУМЕНТ ПОДПИСАН
ЭЛЕКТРОННОЙ ПОДПИСЬЮ

Сертификат: 00ВВ056В7401СВ38D2В3576АСDС8425108

Владелец: ФЕДЕРАЛЬНАЯ СЛУЖБА ГОСУДАРСТВЕННОЙ

РЕГИСТРАЦИИ, КАДАСТРА И КАРТОГРАФИИ

Действителен: с 27.06.2023 по 19.09.2024

полное наименование должности

инициалы, фамилия

Земельный участок

вид объекта недвижимости

Лист № 20 раздела 3.2

Всего листов раздела 3.2: 92

Всего разделов: 8

Всего листов выписки: 300

09.11.2023г. № КУВИ-001/2023-253505892

Кадастровый номер:

25:20:030701:1(Единое землепользование)

1	2	3	4	5
414	315439.17	1332364.51	-	0.3
415	315444.61	1332362.68	-	0.3
416	315453.1	1332359.46	-	0.3
417	315461.92	1332354.64	-	0.3
418	315471.86	1332345.9	-	0.3
419	315476.98	1332329.42	-	0.3
420	315474.28	1332316.66	-	0.3
421	315470.42	1332308.04	-	0.3
422	315467.23	1332301.69	-	0.3
423	315465.35	1332297.24	-	0.3
424	315466.84	1332294.34	-	0.3
425	315468.97	1332292.48	-	0.3
426	315472.42	1332289.95	-	0.3
427	315476.86	1332286.95	-	0.3
428	315482.07	1332283.5	-	0.3
429	315488.28	1332279.03	-	0.3
430	315495.5	1332271.22	-	0.3
431	315503.89	1332254.48	-	0.3
432	315507.51	1332240.16	-	0.3
433	315557.09	1332227.84	-	0.3
434	315932.86	1332142.43	-	0.3
435	316009.49	1332126.67	-	0.3
1	314776.48	1327493.57	-	-
2	314770.97	1327598.46	-	-
3	314770.25	1327671.47	-	-
4	314767.19	1327666.47	-	-
5	314762.05	1327660.4	-	-
6	314756.03	1327655	-	-
7	314750.22	1327650.99	-	-



ДОКУМЕНТ ПОДПИСАН
ЭЛЕКТРОННОЙ ПОДПИСЬЮ

Сертификат: 00ВВ056В7401СВ38D2В3576АСDC8425108

Владелец: ФЕДЕРАЛЬНАЯ СЛУЖБА ГОСУДАРСТВЕННОЙ

РЕГИСТРАЦИИ, КАДАСТРА И КАРТОГРАФИИ

Действителен: с 27.06.2023 по 19.09.2024

полное наименование должности

инициалы, фамилия

Земельный участок

вид объекта недвижимости

Лист № 21 раздела 3.2

Всего листов раздела 3.2: 92

Всего разделов: 8

Всего листов выписки: 300

09.11.2023г. № КУВИ-001/2023-253505892

Кадастровый номер:

25:20:030701:1(Единое землепользование)

1	2	3	4	5
8	314745.36	1327648.06	-	-
9	314742.16	1327646.02	-	-
10	314739.99	1327644.23	-	-
11	314738.47	1327642.63	-	-
12	314737.05	1327640.51	-	-
13	314735.74	1327637.97	-	-
14	314734.77	1327635.21	-	-
15	314733.96	1327631.8	-	-
16	314733.58	1327628.98	-	-
17	314733.52	1327625.38	-	-
18	314733.73	1327622.15	-	-
19	314734.23	1327619.15	-	-
20	314735.01	1327616.32	-	-
21	314736.53	1327612.39	-	-
22	314738.59	1327607.61	-	-
23	314740.93	1327602.19	-	-
24	314743.34	1327595.68	-	-
25	314745.45	1327587.01	-	-
26	314745.67	1327576.84	-	-
27	314743.32	1327567.07	-	-
28	314738.96	1327558.66	-	-
29	314733.52	1327551.43	-	-
30	314726.71	1327545.32	-	-
31	314719.18	1327540.61	-	-
32	314710.81	1327537.28	-	-
33	314702.17	1327535.72	-	-
34	314693.83	1327535.54	-	-
35	314686.92	1327536.34	-	-
36	314681.25	1327537.32	-	-



ДОКУМЕНТ ПОДПИСАН
ЭЛЕКТРОННОЙ ПОДПИСЬЮ

Сертификат: 00ВВ056В7401СВ38D2В3576АСDС8425108

Владелец: ФЕДЕРАЛЬНАЯ СЛУЖБА ГОСУДАРСТВЕННОЙ

РЕГИСТРАЦИИ, КАДАСТРА И КАРТОГРАФИИ

Действителен: с 27.06.2023 по 19.09.2024

полное наименование должности

инициалы, фамилия

Земельный участок

вид объекта недвижимости

Лист № 22 раздела 3.2

Всего листов раздела 3.2: 92

Всего разделов: 8

Всего листов выписки: 300

09.11.2023г. № КУВИ-001/2023-253505892

Кадастровый номер:

25:20:030701:1(Единое землепользование)

1	2	3	4	5
37	314676.7	1327538.12	-	-
38	314675.44	1327538.28	-	-
39	314674.23	1327535.61	-	-
40	314672.39	1327531.14	-	-
41	314670.15	1327525.73	-	-
42	314666.65	1327518.72	-	-
43	314661.32	1327511.25	-	-
44	314653.44	1327504.58	-	-
45	314645.11	1327500.67	-	-
46	314638.41	1327498.55	-	-
47	314632.98	1327497.2	-	-
48	314628.83	1327495.94	-	-
49	314624.9	1327494.57	-	-
50	314621.76	1327493.12	-	-
51	314621.3	1327492.88	-	-
52	314627.55	1327488.42	-	-
53	314635.98	1327477.74	-	-
54	314638.32	1327463.12	-	-
55	314635.05	1327451.64	-	-
56	314631.11	1327444.22	-	-
57	314626.64	1327437.85	-	-
58	314622.23	1327432.57	-	-
59	314617.94	1327428.07	-	-
60	314614.18	1327424.32	-	-
61	314610.88	1327420.95	-	-
62	314608.53	1327418.21	-	-
63	314606.62	1327415.42	-	-
64	314605.04	1327412.58	-	-
65	314604.95	1327412.37	-	-



ДОКУМЕНТ ПОДПИСАН
ЭЛЕКТРОННОЙ ПОДПИСЬЮ

Сертификат: 00ВВ056В7401СВ38D2В3576АСDС8425108

Владелец: ФЕДЕРАЛЬНАЯ СЛУЖБА ГОСУДАРСТВЕННОЙ

РЕГИСТРАЦИИ, КАДАСТРА И КАРТОГРАФИИ

Действителен: с 27.06.2023 по 19.09.2024

полное наименование должности

инициалы, фамилия

Земельный участок

вид объекта недвижимости

Лист № 23 раздела 3.2

Всего листов раздела 3.2: 92

Всего разделов: 8

Всего листов выписки: 300

09.11.2023г. № КУВИ-001/2023-253505892

Кадастровый номер:

25:20:030701:1(Единое землепользование)

1	2	3	4	5
66	314610.75	1327411	-	-
67	314620.73	1327403.02	-	-
68	314626.78	1327393.76	-	-
69	314629.82	1327385.36	-	-
70	314631.59	1327377.46	-	-
71	314632.33	1327369.59	-	-
72	314632.21	1327361.55	-	-
73	314631.87	1327359.68	-	-
74	314698.54	1327406.26	-	-
75	314729.86	1327428.15	-	-
76	314734.92	1327431.68	-	-
77	314738.96	1327434.5	-	-
78	314741.02	1327435.94	-	-
79	314745	1327438.72	-	-
80	314778.15	1327461.88	-	-
81	314776.48	1327493.57	-	-
1	314766.44	1327905.67	-	-
2	314762.98	1328067.29	-	-
3	314761.6	1328125.92	-	-
4	314759.85	1328144.22	-	-
5	314749.06	1328257.02	-	-
6	314744.49	1328249.5	-	-
7	314737.28	1328242.68	-	-
8	314730.35	1328238.42	-	-
9	314728.18	1328237.33	-	-
10	314727.86	1328233.02	-	-
11	314726.25	1328224.36	-	-
12	314722.88	1328216.74	-	-
13	314719.89	1328211.33	-	-



ДОКУМЕНТ ПОДПИСАН
ЭЛЕКТРОННОЙ ПОДПИСЬЮ

Сертификат: 00ВВ056В7401СВ38D2В3576АСDC8425108

Владелец: ФЕДЕРАЛЬНАЯ СЛУЖБА ГОСУДАРСТВЕННОЙ

РЕГИСТРАЦИИ, КАДАСТРА И КАРТОГРАФИИ

Действителен: с 27.06.2023 по 19.09.2024

полное наименование должности

инициалы, фамилия

Земельный участок

вид объекта недвижимости

Лист № 24 раздела 3.2

Всего листов раздела 3.2: 92

Всего разделов: 8

Всего листов выписки: 300

09.11.2023г. № КУВИ-001/2023-253505892

Кадастровый номер:

25:20:030701:1(Единое землепользование)

1	2	3	4	5
14	314716.47	1328205.14	-	-
15	314709.57	1328196.56	-	-
16	314700.34	1328191.61	-	-
17	314697.75	1328190.62	-	-
18	314696.77	1328187.95	-	-
19	314694.44	1328182.07	-	-
20	314691.81	1328176.56	-	-
21	314689.28	1328171.46	-	-
22	314686.55	1328166.54	-	-
23	314683.74	1328161.54	-	-
24	314680.61	1328156.49	-	-
25	314677.13	1328151.21	-	-
26	314672.69	1328145.56	-	-
27	314667.33	1328140.08	-	-
28	314661.21	1328135.3	-	-
29	314654.23	1328131.05	-	-
30	314646.75	1328127.97	-	-
31	314638.98	1328125.82	-	-
32	314630.25	1328124.79	-	-
33	314622.06	1328125.4	-	-
34	314614.89	1328126.73	-	-
35	314609.06	1328128.31	-	-
36	314604.43	1328129.54	-	-
37	314601.36	1328130.19	-	-
38	314599.92	1328130.28	-	-
39	314598.65	1328130.09	-	-
40	314597.47	1328129.62	-	-
41	314595.45	1328128.39	-	-
42	314593.43	1328126.75	-	-



ДОКУМЕНТ ПОДПИСАН
ЭЛЕКТРОННОЙ ПОДПИСЬЮ

Сертификат: 00ВВ056В7401СВ38D2В3576АСDC8425108

Владелец: ФЕДЕРАЛЬНАЯ СЛУЖБА ГОСУДАРСТВЕННОЙ

РЕГИСТРАЦИИ, КАДАСТРА И КАРТОГРАФИИ

Действителен: с 27.06.2023 по 19.09.2024

полное наименование должности

инициалы, фамилия

Земельный участок

вид объекта недвижимости

Лист № 25 раздела 3.2

Всего листов раздела 3.2: 92

Всего разделов: 8

Всего листов выписки: 300

09.11.2023г. № КУВИ-001/2023-253505892

Кадастровый номер:

25:20:030701:1(Единое землепользование)

1	2	3	4	5
43	314591.47	1328124.6	-	-
44	314589.61	1328122.02	-	-
45	314588.37	1328119.72	-	-
46	314587.51	1328117.31	-	-
47	314586.85	1328114.39	-	-
48	314586.5	1328111.28	-	-
49	314586.45	1328107.69	-	-
50	314586.66	1328104.11	-	-
51	314587.24	1328100.39	-	-
52	314588.04	1328096.69	-	-
53	314588.88	1328094.09	-	-
54	314590.01	1328091.83	-	-
55	314591.71	1328089.25	-	-
56	314594.35	1328085.95	-	-
57	314598.57	1328080.65	-	-
58	314602.73	1328073.32	-	-
59	314605.17	1328066.94	-	-
60	314606.48	1328063.6	-	-
61	314608.84	1328062.32	-	-
62	314614.44	1328059.59	-	-
63	314622.24	1328054.5	-	-
64	314630.2	1328045.61	-	-
65	314634.68	1328032.83	-	-
66	314633.4	1328018.66	-	-
67	314626.32	1328006.62	-	-
68	314616.35	1327999.71	-	-
69	314607.86	1327996.62	-	-
70	314602.19	1327995.43	-	-
71	314602.27	1327994.03	-	-



ДОКУМЕНТ ПОДПИСАН
ЭЛЕКТРОННОЙ ПОДПИСЬЮ

Сертификат: 00ВВ056В7401СВ38D2В3576АСDС8425108

Владелец: ФЕДЕРАЛЬНАЯ СЛУЖБА ГОСУДАРСТВЕННОЙ

РЕГИСТРАЦИИ, КАДАСТРА И КАРТОГРАФИИ

Действителен: с 27.06.2023 по 19.09.2024

полное наименование должности

инициалы, фамилия

Земельный участок

вид объекта недвижимости

Лист № 26 раздела 3.2

Всего листов раздела 3.2: 92

Всего разделов: 8

Всего листов выписки: 300

09.11.2023г. № КУВИ-001/2023-253505892

Кадастровый номер:

25:20:030701:1(Единое землепользование)

1	2	3	4	5
72	314602.87	1327990.59	-	-
73	314604.01	1327986.18	-	-
74	314605.4	1327980.61	-	-
75	314606.62	1327974.13	-	-
76	314607.13	1327968.07	-	-
77	314607.36	1327965.18	-	-
78	314610.29	1327965.71	-	-
79	314613.84	1327966.52	-	-
80	314617.45	1327967.71	-	-
81	314620.56	1327969	-	-
82	314623.48	1327970.54	-	-
83	314626.76	1327972.72	-	-
84	314635.5	1327978.69	-	-
85	314657.18	1327980.44	-	-
86	314667.22	1327966.62	-	-
87	314670.66	1327961.51	-	-
88	314675.33	1327954.27	-	-
89	314678.13	1327942.77	-	-
90	314677.04	1327930.48	-	-
91	314671.85	1327919.61	-	-
92	314664.35	1327911.73	-	-
93	314656.34	1327906.56	-	-
94	314648.35	1327903.19	-	-
95	314640.91	1327901.27	-	-
96	314634.48	1327900.23	-	-
97	314629.11	1327899.59	-	-
98	314624.73	1327898.96	-	-
99	314620.27	1327898.14	-	-
100	314615.41	1327897.15	-	-



ДОКУМЕНТ ПОДПИСАН
ЭЛЕКТРОННОЙ ПОДПИСЬЮ

Сертификат: 00ВВ056В7401СВ38D2В3576АСDC8425108

Владелец: ФЕДЕРАЛЬНАЯ СЛУЖБА ГОСУДАРСТВЕННОЙ

РЕГИСТРАЦИИ, КАДАСТРА И КАРТОГРАФИИ

Действителен: с 27.06.2023 по 19.09.2024

полное наименование должности

инициалы, фамилия

Земельный участок

вид объекта недвижимости

Лист № 27 раздела 3.2

Всего листов раздела 3.2: 92

Всего разделов: 8

Всего листов выписки: 300

09.11.2023г. № КУВИ-001/2023-253505892

Кадастровый номер:

25:20:030701:1(Единое землепользование)

1	2	3	4	5
101	314609.82	1327896.03	-	-
102	314603.48	1327895.06	-	-
103	314599.61	1327894.69	-	-
104	314599.11	1327893.34	-	-
105	314603.27	1327891.34	-	-
106	314611.8	1327882.55	-	-
107	314616.41	1327873.17	-	-
108	314618.88	1327863.73	-	-
109	314619.24	1327855.53	-	-
110	314618.87	1327848.67	-	-
111	314618.12	1327843.05	-	-
112	314617.87	1327840.74	-	-
113	314620.18	1327839.68	-	-
114	314624.87	1327837.6	-	-
115	314630.51	1327835.03	-	-
116	314636.99	1327831.38	-	-
117	314644.5	1327825.42	-	-
118	314648.37	1327820.26	-	-
119	314648.61	1327820.8	-	-
120	314650.91	1327825.64	-	-
121	314653.47	1327830.92	-	-
122	314656.86	1327836.95	-	-
123	314660.88	1327842.84	-	-
124	314665.67	1327848.98	-	-
125	314672.11	1327855.07	-	-
126	314680.22	1327860.24	-	-
127	314690.43	1327863.69	-	-
128	314702.71	1327863.72	-	-
129	314714.93	1327859.03	-	-



ДОКУМЕНТ ПОДПИСАН
ЭЛЕКТРОННОЙ ПОДПИСЬЮ

Сертификат: 00ВВ056В7401СВ38D2В3576АСDС8425108

Владелец: ФЕДЕРАЛЬНАЯ СЛУЖБА ГОСУДАРСТВЕННОЙ

РЕГИСТРАЦИИ, КАДАСТРА И КАРТОГРАФИИ

Действителен: с 27.06.2023 по 19.09.2024

полное наименование должности

инициалы, фамилия

Земельный участок

вид объекта недвижимости

Лист № 28 раздела 3.2

Всего листов раздела 3.2: 92

Всего разделов: 8

Всего листов выписки: 300

09.11.2023г. № КУВИ-001/2023-253505892

Кадастровый номер:

25:20:030701:1(Единое землепользование)

1	2	3	4	5
130	314724.39	1327849.79	-	-
131	314729.34	1327838.59	-	-
132	314729.8	1327836.38	-	-
133	314729.86	1327836.06	-	-
134	314742.24	1327838.24	-	-
135	314754.93	1327835.51	-	-
136	314767.81	1327826.62	-	-
137	314768.71	1327823.94	-	-
138	314766.44	1327905.67	-	-
1	314730.64	1328375.67	-	-
2	314715.95	1328540.36	-	-
3	314710.83	1328597.65	-	-
4	314713.56	1328701.23	-	-
5	314716.2	1328787.35	-	-
6	314720.89	1328956.51	-	-
7	314729.53	1329174.89	-	-
8	314734.66	1329322.79	-	-
9	314747.66	1329415.84	-	-
10	314750.5	1329436.16	-	-
11	314752.42	1329447.11	-	-
12	314746.35	1329446.76	-	-
13	314736.81	1329444.93	-	-
14	314735.17	1329444.5	-	-
15	314734.66	1329444.36	-	-
16	314730.57	1329443.29	-	-
17	314726.24	1329442.16	-	-
18	314722.14	1329441.08	-	-
19	314699.89	1329435.26	-	-
20	314626.76	1329416.27	-	-



ДОКУМЕНТ ПОДПИСАН
ЭЛЕКТРОННОЙ ПОДПИСЬЮ

Сертификат: 00ВВ056В7401СВ38D2В3576АСDС8425108

Владелец: ФЕДЕРАЛЬНАЯ СЛУЖБА ГОСУДАРСТВЕННОЙ

РЕГИСТРАЦИИ, КАДАСТРА И КАРТОГРАФИИ

Действителен: с 27.06.2023 по 19.09.2024

полное наименование должности

инициалы, фамилия

Земельный участок

вид объекта недвижимости

Лист № 29 раздела 3.2

Всего листов раздела 3.2: 92

Всего разделов: 8

Всего листов выписки: 300

09.11.2023г. № КУВИ-001/2023-253505892

Кадастровый номер:

25:20:030701:1(Единое землепользование)

1	2	3	4	5
21	314625.54	1329415.93	-	-
22	314620.3	1329414.49	-	-
23	314603.54	1329409.86	-	-
24	314566.06	1329399.82	-	-
25	314534.42	1329390.74	-	-
26	314532.73	1329390.25	-	-
27	314528.26	1329388.97	-	-
28	314490.78	1329378.26	-	-
29	314458.81	1329368.27	-	-
30	314430.16	1329353.23	-	-
31	314373.04	1329320.19	-	-
32	314369.84	1329318.35	-	-
33	314338.45	1329305.37	-	-
34	314315.86	1329310.31	-	-
35	314317.3	1329301.4	-	-
36	314364.84	1329170.26	-	-
37	314376.41	1329078.62	-	-
38	314380.02	1329081.14	-	-
39	314383.78	1329083.81	-	-
40	314387.97	1329087.35	-	-
41	314394.76	1329091.72	-	-
42	314402.05	1329094.78	-	-
43	314407.58	1329096.53	-	-
44	314410.93	1329097.77	-	-
45	314412.67	1329098.67	-	-
46	314414.16	1329099.84	-	-
47	314415.83	1329101.7	-	-
48	314418.48	1329105.29	-	-
49	314424.75	1329113.32	-	-



ДОКУМЕНТ ПОДПИСАН
ЭЛЕКТРОННОЙ ПОДПИСЬЮ

Сертификат: 00ВВ056В7401СВ38D2В3576АСDС8425108

Владелец: ФЕДЕРАЛЬНАЯ СЛУЖБА ГОСУДАРСТВЕННОЙ

РЕГИСТРАЦИИ, КАДАСТРА И КАРТОГРАФИИ

Действителен: с 27.06.2023 по 19.09.2024

полное наименование должности

инициалы, фамилия

Земельный участок

вид объекта недвижимости

Лист № 30 раздела 3.2

Всего листов раздела 3.2: 92

Всего разделов: 8

Всего листов выписки: 300

09.11.2023г. № КУВИ-001/2023-253505892

Кадастровый номер:

25:20:030701:1(Единое землепользование)

1	2	3	4	5
50	314443.59	1329122.19	-	-
51	314459.69	1329112.26	-	-
52	314465.24	1329106.38	-	-
53	314468.7	1329102.73	-	-
54	314472.32	1329098.9	-	-
55	314477.02	1329093.91	-	-
56	314482.5	1329086.43	-	-
57	314486.72	1329076.32	-	-
58	314487.2	1329065.07	-	-
59	314485.47	1329056.77	-	-
60	314484.36	1329052.81	-	-
61	314486.65	1329053.26	-	-
62	314500.68	1329051.35	-	-
63	314511.5	1329042.15	-	-
64	314516.68	1329033.76	-	-
65	314519.42	1329027.93	-	-
66	314521.58	1329023.24	-	-
67	314523.55	1329019.23	-	-
68	314525.5	1329015.93	-	-
69	314527.74	1329012.6	-	-
70	314530.17	1329009.35	-	-
71	314533.47	1329005.35	-	-
72	314537.84	1328999.61	-	-
73	314542.33	1328991.42	-	-
74	314544.71	1328981.05	-	-
75	314544.16	1328970.99	-	-
76	314541.68	1328962.01	-	-
77	314538.23	1328954.43	-	-
78	314533.59	1328947.3	-	-



ДОКУМЕНТ ПОДПИСАН
ЭЛЕКТРОННОЙ ПОДПИСЬЮ

Сертификат: 00ВВ056В7401СВ38D2В3576АСDС8425108

Владелец: ФЕДЕРАЛЬНАЯ СЛУЖБА ГОСУДАРСТВЕННОЙ

РЕГИСТРАЦИИ, КАДАСТРА И КАРТОГРАФИИ

Действителен: с 27.06.2023 по 19.09.2024

полное наименование должности

инициалы, фамилия

Земельный участок

вид объекта недвижимости

Лист № 31 раздела 3.2

Всего листов раздела 3.2: 92

Всего разделов: 8

Всего листов выписки: 300

09.11.2023г. № КУВИ-001/2023-253505892

Кадастровый номер:

25:20:030701:1(Единое землепользование)

1	2	3	4	5
79	314527.23	1328940.25	-	-
80	314516.13	1328933.01	-	-
81	314500.51	1328932.32	-	-
82	314497.33	1328933.9	-	-
83	314497.38	1328932.69	-	-
84	314499.9	1328930.22	-	-
85	314505.58	1328924.52	-	-
86	314511.57	1328913.78	-	-
87	314512.6	1328901.39	-	-
88	314510.62	1328892.23	-	-
89	314508.14	1328885.27	-	-
90	314505.93	1328879.94	-	-
91	314504.1	1328875.64	-	-
92	314503.03	1328872.54	-	-
93	314502.81	1328871.5	-	-
94	314503.04	1328871.3	-	-
95	314504.21	1328870.66	-	-
96	314505.62	1328870.26	-	-
97	314508.56	1328869.92	-	-
98	314513.38	1328869.67	-	-
99	314520.5	1328869.15	-	-
100	314528.72	1328867.09	-	-
101	314535.13	1328864.4	-	-
102	314535.77	1328864.14	-	-
103	314536.22	1328864.59	-	-
104	314539.5	1328868.34	-	-
105	314545.68	1328874.67	-	-
106	314557.79	1328881.42	-	-
107	314571.88	1328880.67	-	-



ДОКУМЕНТ ПОДПИСАН
ЭЛЕКТРОННОЙ ПОДПИСЬЮ

Сертификат: 00ВВ056В7401СВ38D2В3576АСDС8425108

Владелец: ФЕДЕРАЛЬНАЯ СЛУЖБА ГОСУДАРСТВЕННОЙ

РЕГИСТРАЦИИ, КАДАСТРА И КАРТОГРАФИИ

Действителен: с 27.06.2023 по 19.09.2024

полное наименование должности

инициалы, фамилия

Земельный участок

вид объекта недвижимости

Лист № 32 раздела 3.2

Всего листов раздела 3.2: 92

Всего разделов: 8

Всего листов выписки: 300

09.11.2023г. № КУВИ-001/2023-253505892

Кадастровый номер:

25:20:030701:1(Единое землепользование)

1	2	3	4	5
108	314580.73	1328877.4	-	-
109	314586.59	1328874.55	-	-
110	314592.87	1328871.22	-	-
111	314599.91	1328866.27	-	-
112	314606.5	1328859.27	-	-
113	314611.64	1328849.88	-	-
114	314613.7	1328839.37	-	-
115	314613.36	1328829.43	-	-
116	314611.21	1328821.63	-	-
117	314611.17	1328821.5	-	-
118	314617.63	1328821.4	-	-
119	314632.14	1328812.59	-	-
120	314637.76	1328800.09	-	-
121	314639.37	1328791.86	-	-
122	314640.13	1328785.37	-	-
123	314640.62	1328778.95	-	-
124	314640.76	1328772.94	-	-
125	314640.65	1328766.17	-	-
126	314640.09	1328760.18	-	-
127	314639.58	1328755.39	-	-
128	314639.82	1328755.22	-	-
129	314644.6	1328752.17	-	-
130	314650.08	1328748.15	-	-
131	314655.31	1328743.78	-	-
132	314660.09	1328739.09	-	-
133	314664.83	1328733.94	-	-
134	314669.08	1328728.01	-	-
135	314672.59	1328722.08	-	-
136	314675.71	1328715.61	-	-



ДОКУМЕНТ ПОДПИСАН
ЭЛЕКТРОННОЙ ПОДПИСЬЮ

Сертификат: 00ВВ056В7401СВ38D2В3576АСDС8425108

Владелец: ФЕДЕРАЛЬНАЯ СЛУЖБА ГОСУДАРСТВЕННОЙ

РЕГИСТРАЦИИ, КАДАСТРА И КАРТОГРАФИИ

Действителен: с 27.06.2023 по 19.09.2024

полное наименование должности

инициалы, фамилия

Земельный участок

вид объекта недвижимости

Лист № 33 раздела 3.2

Всего листов раздела 3.2: 92

Всего разделов: 8

Всего листов выписки: 300

09.11.2023г. № КУВИ-001/2023-253505892

Кадастровый номер:

25:20:030701:1(Единое землепользование)

1	2	3	4	5
137	314678.19	1328708.38	-	-
138	314679.76	1328701.18	-	-
139	314680.64	1328693.87	-	-
140	314680.67	1328686.06	-	-
141	314679.52	1328678.01	-	-
142	314677.7	1328671.05	-	-
143	314675.45	1328665	-	-
144	314673.23	1328659.63	-	-
145	314670.91	1328654.41	-	-
146	314668.68	1328649.59	-	-
147	314666.81	1328645.2	-	-
148	314665.23	1328640.95	-	-
149	314663.45	1328636.08	-	-
150	314661.54	1328630.94	-	-
151	314658.9	1328624.49	-	-
152	314655.94	1328619.12	-	-
153	314661.26	1328610.41	-	-
154	314664.13	1328600.35	-	-
155	314664.65	1328591.18	-	-
156	314663.99	1328583.68	-	-
157	314663.18	1328578.05	-	-
158	314662.89	1328575.46	-	-
159	314663.89	1328574.68	-	-
160	314668.13	1328572.21	-	-
161	314675.51	1328567.18	-	-
162	314683.61	1328557.16	-	-
163	314686.76	1328544.22	-	-
164	314685.19	1328531.61	-	-
165	314679.89	1328521.18	-	-



ДОКУМЕНТ ПОДПИСАН
ЭЛЕКТРОННОЙ ПОДПИСЬЮ

Сертификат: 00ВВ056В7401СВ38D2В3576АСDС8425108

Владелец: ФЕДЕРАЛЬНАЯ СЛУЖБА ГОСУДАРСТВЕННОЙ

РЕГИСТРАЦИИ, КАДАСТРА И КАРТОГРАФИИ

Действителен: с 27.06.2023 по 19.09.2024

полное наименование должности

инициалы, фамилия

Земельный участок

вид объекта недвижимости

Лист № 34 раздела 3.2

Всего листов раздела 3.2: 92

Всего разделов: 8

Всего листов выписки: 300

09.11.2023г. № КУВИ-001/2023-253505892

Кадастровый номер:

25:20:030701:1(Единое землепользование)

1	2	3	4	5
166	314670.9	1328512.22	-	-
167	314674.66	1328502.78	-	-
168	314673.44	1328489.48	-	-
169	314668.5	1328478.49	-	-
170	314661.27	1328470.5	-	-
171	314655.15	1328466.13	-	-
172	314652.24	1328464.13	-	-
173	314651.66	1328463.54	-	-
174	314651.67	1328463.04	-	-
175	314652.33	1328459.68	-	-
176	314653.68	1328453.38	-	-
177	314654.41	1328444.53	-	-
178	314652.8	1328434.69	-	-
179	314650.07	1328427.59	-	-
180	314649.06	1328425.2	-	-
181	314651.87	1328423.08	-	-
182	314658.89	1328412.89	-	-
183	314661.75	1328401.38	-	-
184	314660.91	1328389.14	-	-
185	314655.78	1328377.85	-	-
186	314647.68	1328369.98	-	-
187	314640.33	1328365.66	-	-
188	314635.19	1328363.13	-	-
189	314634.07	1328362.58	-	-
190	314640.93	1328356.88	-	-
191	314646.99	1328342.74	-	-
192	314644.83	1328325.36	-	-
193	314633.73	1328313.65	-	-
194	314628.65	1328311.71	-	-



ДОКУМЕНТ ПОДПИСАН
ЭЛЕКТРОННОЙ ПОДПИСЬЮ

Сертификат: 00ВВ056В7401СВ38D2В3576АСDС8425108

Владелец: ФЕДЕРАЛЬНАЯ СЛУЖБА ГОСУДАРСТВЕННОЙ

РЕГИСТРАЦИИ, КАДАСТРА И КАРТОГРАФИИ

Действителен: с 27.06.2023 по 19.09.2024

полное наименование должности

инициалы, фамилия

Земельный участок

вид объекта недвижимости

Лист № 35 раздела 3.2

Всего листов раздела 3.2: 92

Всего разделов: 8

Всего листов выписки: 300

09.11.2023г. № КУВИ-001/2023-253505892

Кадастровый номер:

25:20:030701:1(Единое землепользование)

1	2	3	4	5
195	314632.53	1328308.5	-	-
196	314637.2	1328304.3	-	-
197	314641.68	1328299.69	-	-
198	314645.46	1328295.23	-	-
199	314648.64	1328291.57	-	-
200	314651.47	1328288.59	-	-
201	314653.09	1328287.18	-	-
202	314653.45	1328286.97	-	-
203	314653.92	1328286.97	-	-
204	314654.8	1328287.18	-	-
205	314655.76	1328287.65	-	-
206	314657.85	1328289.19	-	-
207	314660.89	1328291.83	-	-
208	314664.55	1328295.28	-	-
209	314668.61	1328299.02	-	-
210	314672.85	1328302.82	-	-
211	314677.45	1328306.6	-	-
212	314681.61	1328309.82	-	-
213	314685.73	1328313.12	-	-
214	314690.28	1328316.59	-	-
215	314696.23	1328320.98	-	-
216	314705.71	1328325.44	-	-
217	314717.77	1328326.85	-	-
218	314730.6	1328323.79	-	-
219	314739.96	1328316.82	-	-
220	314730.64	1328375.67	-	-
1	314291.15	1329504.06	-	0.3
2	314277.78	1329500.8	-	0.3
3	314261.18	1329498.16	-	0.3



ДОКУМЕНТ ПОДПИСАН
ЭЛЕКТРОННОЙ ПОДПИСЬЮ

Сертификат: 00ВВ056В7401СВ38D2В3576АСDС8425108

Владелец: ФЕДЕРАЛЬНАЯ СЛУЖБА ГОСУДАРСТВЕННОЙ

РЕГИСТРАЦИИ, КАДАСТРА И КАРТОГРАФИИ

Действителен: с 27.06.2023 по 19.09.2024

полное наименование должности

инициалы, фамилия

Земельный участок

вид объекта недвижимости

Лист № 36 раздела 3.2

Всего листов раздела 3.2: 92

Всего разделов: 8

Всего листов выписки: 300

09.11.2023г. № КУВИ-001/2023-253505892

Кадастровый номер:

25:20:030701:1(Единое землепользование)

1	2	3	4	5
4	314245.79	1329495.08	-	0.3
5	314235.83	1329478.86	-	0.3
6	314230.19	1329470.86	-	0.3
7	314223.24	1329461.37	-	0.3
8	314217.89	1329455.76	-	0.3
9	314218.32	1329465.15	-	0.3
10	314217.32	1329477.63	-	0.3
11	314216.42	1329486.25	-	0.3
12	314213.94	1329506.36	-	0.3
13	314211.93	1329525.65	-	0.3
14	314207.65	1329548.87	-	0.3
15	314207.44	1329551.14	-	0.3
16	314208.12	1329553.69	-	0.3
17	314212.88	1329572.5	-	0.3
18	314216.48	1329593.14	-	0.3
19	314213.18	1329610.65	-	0.3
20	314202.76	1329621.72	-	0.3
21	314196.71	1329627.77	-	0.3
22	314195.06	1329629.62	-	0.3
23	314191.05	1329639.72	-	0.3
24	314187.44	1329653.55	-	0.3
25	314183.86	1329670.59	-	0.3
26	314178.99	1329682.29	-	0.3
27	314172.91	1329692.39	-	0.3
28	314166.17	1329702.47	-	0.3
29	314170.83	1329712.83	-	0.3
30	314169.87	1329730.47	-	0.3
31	314165.36	1329746.63	-	0.3
32	314164.48	1329749.05	-	0.3



ДОКУМЕНТ ПОДПИСАН
ЭЛЕКТРОННОЙ ПОДПИСЬЮ

Сертификат: 00ВВ056В7401СВ38D2В3576АСDC8425108

Владелец: ФЕДЕРАЛЬНАЯ СЛУЖБА ГОСУДАРСТВЕННОЙ

РЕГИСТРАЦИИ, КАДАСТРА И КАРТОГРАФИИ

Действителен: с 27.06.2023 по 19.09.2024

полное наименование должности

инициалы, фамилия

Земельный участок

вид объекта недвижимости

Лист № 37 раздела 3.2

Всего листов раздела 3.2: 92

Всего разделов: 8

Всего листов выписки: 300

09.11.2023г. № КУВИ-001/2023-253505892

Кадастровый номер:

25:20:030701:1(Единое землепользование)

1	2	3	4	5
33	314164.58	1329749.76	-	0.3
34	314167.74	1329758.78	-	0.3
35	314168.48	1329764.84	-	0.3
36	314172.22	1329764.52	-	0.3
37	314186.91	1329764.86	-	0.3
38	314204.39	1329772.17	-	0.3
39	314214.26	1329785.19	-	0.3
40	314221.16	1329804.65	-	0.3
41	314226.15	1329822.56	-	0.3
42	314231.77	1329833.71	-	0.3
43	314239.29	1329848.57	-	0.3
44	314245.91	1329865.48	-	0.3
45	314253.88	1329884.39	-	0.3
46	314255.81	1329893.32	-	0.3
47	314264.37	1329905.39	-	0.3
48	314276.74	1329926.49	-	0.3
49	314282.77	1329933.98	-	0.3
50	314287.72	1329948.56	-	0.3
51	314288	1329949.21	-	0.3
52	314289.29	1329951.58	-	0.3
53	314294.12	1329954.86	-	0.3
54	314300.58	1329965.99	-	0.3
55	314305.06	1329973.05	-	0.3
56	314308	1329976.37	-	0.3
57	314310.83	1329977.58	-	0.3
58	314320.93	1329982.19	-	0.3
59	314331.29	1329991.46	-	0.3
60	314347.66	1330021.4	-	0.3
61	314351.95	1330029.27	-	0.3



ДОКУМЕНТ ПОДПИСАН
ЭЛЕКТРОННОЙ ПОДПИСЬЮ

Сертификат: 00ВВ056В7401СВ38D2В3576АСDС8425108

Владелец: ФЕДЕРАЛЬНАЯ СЛУЖБА ГОСУДАРСТВЕННОЙ

РЕГИСТРАЦИИ, КАДАСТРА И КАРТОГРАФИИ

Действителен: с 27.06.2023 по 19.09.2024

полное наименование должности

инициалы, фамилия

Земельный участок

вид объекта недвижимости

Лист № 38 раздела 3.2

Всего листов раздела 3.2: 92

Всего разделов: 8

Всего листов выписки: 300

09.11.2023г. № КУВИ-001/2023-253505892

Кадастровый номер:

25:20:030701:1(Единое землепользование)

1	2	3	4	5
62	314352.68	1330029.26	-	0.3
63	314370	1330036.49	-	0.3
64	314384.07	1330060.54	-	0.3
65	314393.42	1330084.24	-	0.3
66	314390.32	1330098.63	-	0.3
67	314390.23	1330106.93	-	0.3
68	314404.5	1330115.88	-	0.3
69	314412.66	1330130.61	-	0.3
70	314421.68	1330145.01	-	0.3
71	314426.59	1330155.01	-	0.3
72	314432.98	1330159.85	-	0.3
73	314438.17	1330163.62	-	0.3
74	314441.86	1330169.46	-	0.3
75	314459.41	1330192.6	-	0.3
76	314474.53	1330220.12	-	0.3
77	314490.33	1330241.18	-	0.3
78	314496.17	1330255.07	-	0.3
79	314509.16	1330280	-	0.3
80	314522.36	1330301.64	-	0.3
81	314535.96	1330328.4	-	0.3
82	314550.34	1330353.93	-	0.3
83	314568.08	1330377.28	-	0.3
84	314578.01	1330392.81	-	0.3
85	314593.1	1330412.98	-	0.3
86	314613.31	1330439.87	-	0.3
87	314629.66	1330466.74	-	0.3
88	314645.58	1330501.34	-	0.3
89	314651.61	1330511.83	-	0.3
90	314658.69	1330523.11	-	0.3



ДОКУМЕНТ ПОДПИСАН
ЭЛЕКТРОННОЙ ПОДПИСЬЮ

Сертификат: 00ВВ056В7401СВ38D2В3576АСDС8425108

Владелец: ФЕДЕРАЛЬНАЯ СЛУЖБА ГОСУДАРСТВЕННОЙ

РЕГИСТРАЦИИ, КАДАСТРА И КАРТОГРАФИИ

Действителен: с 27.06.2023 по 19.09.2024

полное наименование должности

инициалы, фамилия

Земельный участок

вид объекта недвижимости

Лист № 39 раздела 3.2

Всего листов раздела 3.2: 92

Всего разделов: 8

Всего листов выписки: 300

09.11.2023г. № КУВИ-001/2023-253505892

Кадастровый номер:

25:20:030701:1(Единое землепользование)

1	2	3	4	5
91	314658.99	1330523.22	-	0.3
92	314677.58	1330526.81	-	0.3
93	314692.1	1330535.08	-	0.3
94	314710.66	1330546.27	-	0.3
95	314736.95	1330570.7	-	0.3
96	314751.42	1330600.38	-	0.3
97	314754.67	1330609.96	-	0.3
98	314753.22	1330631.93	-	0.3
99	314747.37	1330653.52	-	0.3
100	314735.44	1330671.28	-	0.3
101	314709.52	1330685.86	-	0.3
102	314703.84	1330689.02	-	0.3
103	314676.81	1330702.21	-	0.3
104	314657.62	1330714.32	-	0.3
105	314652.62	1330720.12	-	0.3
106	314649.05	1330738.3	-	0.3
107	314648.15	1330751.14	-	0.3
108	314651.68	1330764.16	-	0.3
109	314653.6	1330789.77	-	0.3
110	314654.55	1330794.54	-	0.3
111	314658.79	1330801.8	-	0.3
112	314673.79	1330815.8	-	0.3
113	314677.88	1330823.88	-	0.3
114	314683.84	1330818.03	-	0.3
115	314720	1330809.31	-	0.3
116	314731.53	1330809.86	-	0.3
117	314758.36	1330818.71	-	0.3
118	314775.86	1330834.96	-	0.3
119	314783.14	1330844.66	-	0.3



ДОКУМЕНТ ПОДПИСАН
ЭЛЕКТРОННОЙ ПОДПИСЬЮ

Сертификат: 00ВВ056В7401СВ38D2В3576АСDС8425108

Владелец: ФЕДЕРАЛЬНАЯ СЛУЖБА ГОСУДАРСТВЕННОЙ

РЕГИСТРАЦИИ, КАДАСТРА И КАРТОГРАФИИ

Действителен: с 27.06.2023 по 19.09.2024

полное наименование должности

инициалы, фамилия

Земельный участок

вид объекта недвижимости

Лист № 40 раздела 3.2

Всего листов раздела 3.2: 92

Всего разделов: 8

Всего листов выписки: 300

09.11.2023г. № КУВИ-001/2023-253505892

Кадастровый номер:

25:20:030701:1(Единое землепользование)

1	2	3	4	5
120	314796.7	1330879.67	-	0.3
121	314795.74	1330902	-	0.3
122	314791.23	1330919.12	-	0.3
123	314785.17	1330926.24	-	0.3
124	314782.59	1330932.4	-	0.3
125	314782	1330940.3	-	0.3
126	314783.1	1330959.11	-	0.3
127	314779.09	1330976.47	-	0.3
128	314776.87	1330990.08	-	0.3
129	314778.73	1331000.01	-	0.3
130	314779.22	1331015.25	-	0.3
131	314776.29	1331028.2	-	0.3
132	314776.03	1331036.15	-	0.3
133	314776.8	1331041.15	-	0.3
134	314779.92	1331037.93	-	0.3
135	314798.42	1331025.81	-	0.3
136	314817.39	1331018.17	-	0.3
137	314833.48	1331006.76	-	0.3
138	314840.89	1331001.74	-	0.3
139	314856.48	1330990.84	-	0.3
140	314867.79	1330980.01	-	0.3
141	314878.49	1330964.34	-	0.3
142	314894.78	1330940.71	-	0.3
143	314912.43	1330924.9	-	0.3
144	314921.39	1330905.79	-	0.3
145	314942.4	1330878.39	-	0.3
146	314962.62	1330858.8	-	0.3
147	314947.98	1330850.67	-	0.3
148	314932	1330825.88	-	0.3



ДОКУМЕНТ ПОДПИСАН
ЭЛЕКТРОННОЙ ПОДПИСЬЮ

Сертификат: 00ВВ056В7401СВ38D2В3576АСDС8425108

Владелец: ФЕДЕРАЛЬНАЯ СЛУЖБА ГОСУДАРСТВЕННОЙ

РЕГИСТРАЦИИ, КАДАСТРА И КАРТОГРАФИИ

Действителен: с 27.06.2023 по 19.09.2024

полное наименование должности

инициалы, фамилия

Земельный участок

вид объекта недвижимости

Лист № 41 раздела 3.2

Всего листов раздела 3.2: 92

Всего разделов: 8

Всего листов выписки: 300

09.11.2023г. № КУВИ-001/2023-253505892

Кадастровый номер:

25:20:030701:1(Единое землепользование)

1	2	3	4	5
149	314930.23	1330821.04	-	0.3
150	314920.99	1330819.59	-	0.3
151	314893.47	1330818.25	-	0.3
152	314868.97	1330804.04	-	0.3
153	314856.02	1330779.11	-	0.3
154	314857.54	1330744.09	-	0.3
155	314869.98	1330716.98	-	0.3
156	314881.89	1330698.01	-	0.3
157	314888.48	1330673.54	-	0.3
158	314894.41	1330668.57	-	0.3
159	314894.75	1330657.66	-	0.3
160	314890.72	1330631.75	-	0.3
161	314894.47	1330596.11	-	0.3
162	314897.29	1330567.17	-	0.3
163	314894.79	1330549	-	0.3
164	314886.27	1330535.15	-	0.3
165	314871.91	1330525.22	-	0.3
166	314850.63	1330510.64	-	0.3
167	314819.3	1330486.76	-	0.3
168	314790.32	1330446.79	-	0.3
169	314757.67	1330393.32	-	0.3
170	314747.49	1330353.37	-	0.3
171	314750.58	1330320.48	-	0.3
172	314754.94	1330303.83	-	0.3
173	314745.36	1330281.88	-	0.3
174	314724.76	1330258.07	-	0.3
175	314695.38	1330236.99	-	0.3
176	314671.12	1330225.3	-	0.3
177	314663.45	1330221.61	-	0.3



ДОКУМЕНТ ПОДПИСАН
ЭЛЕКТРОННОЙ ПОДПИСЬЮ

Сертификат: 00ВВ056В7401СВ38D2В3576АСDС8425108

Владелец: ФЕДЕРАЛЬНАЯ СЛУЖБА ГОСУДАРСТВЕННОЙ

РЕГИСТРАЦИИ, КАДАСТРА И КАРТОГРАФИИ

Действителен: с 27.06.2023 по 19.09.2024

полное наименование должности

инициалы, фамилия

Земельный участок

вид объекта недвижимости

Лист № 42 раздела 3.2

Всего листов раздела 3.2: 92

Всего разделов: 8

Всего листов выписки: 300

09.11.2023г. № КУВИ-001/2023-253505892

Кадастровый номер:

25:20:030701:1(Единое землепользование)

1	2	3	4	5
178	314663.34	1330214.51	-	0.3
179	314663.24	1330207.63	-	0.3
180	314662.78	1330177.65	-	0.3
181	314684.14	1330157.8	-	0.3
182	314708.7	1330155.26	-	0.3
183	314703.57	1330146.89	-	0.3
184	314685.55	1330131.59	-	0.3
185	314657.22	1330107.56	-	0.3
186	314634.3	1330092.78	-	0.3
187	314618.36	1330073.43	-	0.3
188	314611.98	1330059.65	-	0.3
189	314607.61	1330057.59	-	0.3
190	314587.83	1330050.43	-	0.3
191	314574.76	1330031.8	-	0.3
192	314568.67	1330020.42	-	0.3
193	314556.71	1330012.07	-	0.3
194	314552.91	1329991.86	-	0.3
195	314546.1	1329977.02	-	0.3
196	314534.66	1329951.91	-	0.3
197	314525.27	1329923.06	-	0.3
198	314517.8	1329898.81	-	0.3
199	314509.25	1329871.28	-	0.3
200	314506.45	1329843.29	-	0.3
201	314505.06	1329840.72	-	0.3
202	314488.8	1329830.04	-	0.3
203	314479.76	1329798.51	-	0.3
204	314490.14	1329765.71	-	0.3
205	314505.46	1329749.03	-	0.3
206	314512.98	1329746.39	-	0.3



ДОКУМЕНТ ПОДПИСАН
ЭЛЕКТРОННОЙ ПОДПИСЬЮ

Сертификат: 00ВВ056В7401СВ38D2В3576АСDС8425108

Владелец: ФЕДЕРАЛЬНАЯ СЛУЖБА ГОСУДАРСТВЕННОЙ

РЕГИСТРАЦИИ, КАДАСТРА И КАРТОГРАФИИ

Действителен: с 27.06.2023 по 19.09.2024

полное наименование должности

инициалы, фамилия

Земельный участок

вид объекта недвижимости

Лист № 43 раздела 3.2

Всего листов раздела 3.2: 92

Всего разделов: 8

Всего листов выписки: 300

09.11.2023г. № КУВИ-001/2023-253505892

Кадастровый номер:

25:20:030701:1(Единое землепользование)

1	2	3	4	5
207	314511.8	1329731.8	-	0.3
208	314515.45	1329710.49	-	0.3
209	314522.79	1329694.75	-	0.3
210	314522.99	1329691.4	-	0.3
211	314519.35	1329685.73	-	0.3
212	314510.08	1329668.47	-	0.3
213	314505.7	1329639.33	-	0.3
214	314502.19	1329621.77	-	0.3
215	314506.78	1329603.65	-	0.3
216	314504.85	1329596.41	-	0.3
217	314494	1329582.13	-	0.3
218	314469.28	1329558.14	-	0.3
219	314449.22	1329534.36	-	0.3
220	314431.32	1329505.68	-	0.3
221	314425.64	1329469.35	-	0.3
222	314420.72	1329460.4	-	0.3
223	314408.92	1329453.76	-	0.3
224	314392.69	1329442.38	-	0.3
225	314391.75	1329442.83	-	0.3
226	314385.77	1329449.96	-	0.3
227	314348.17	1329485.03	-	0.3
228	314310.41	1329497.02	-	0.3
229	314292.88	1329504.49	-	0.3
230	314291.15	1329504.06	-	0.3
1	314079.23	1331101.68	-	-
2	314079.24	1331102.68	-	-
3	314078.25	1331102.7	-	-
4	314078.23	1331101.7	-	-
5	314079.23	1331101.68	-	-



ДОКУМЕНТ ПОДПИСАН
ЭЛЕКТРОННОЙ ПОДПИСЬЮ

Сертификат: 00ВВ056В7401СВ38D2В3576АСDС8425108

Владелец: ФЕДЕРАЛЬНАЯ СЛУЖБА ГОСУДАРСТВЕННОЙ

РЕГИСТРАЦИИ, КАДАСТРА И КАРТОГРАФИИ

Действителен: с 27.06.2023 по 19.09.2024

полное наименование должности

инициалы, фамилия

Земельный участок

вид объекта недвижимости

Лист № 44 раздела 3.2

Всего листов раздела 3.2: 92

Всего разделов: 8

Всего листов выписки: 300

09.11.2023г. № КУВИ-001/2023-253505892

Кадастровый номер:

25:20:030701:1(Единое землепользование)

1	2	3	4	5
1	313932.2	1329465.4	-	-
2	313932.22	1329466.4	-	-
3	313931.22	1329466.42	-	-
4	313931.2	1329465.42	-	-
5	313932.2	1329465.4	-	-
1	313934.05	1329851	-	-
2	313934.06	1329852	-	-
3	313933.06	1329852.01	-	-
4	313933.05	1329851.01	-	-
5	313934.05	1329851	-	-
1	314541.61	1331981.13	-	-
2	314540.61	1331981.16	-	-
3	314540.59	1331980.16	-	-
4	314541.59	1331980.13	-	-
5	314541.61	1331981.13	-	-
1	314631.23	1332233.13	-	-
2	314631.25	1332234.13	-	-
3	314630.25	1332234.16	-	-
4	314630.23	1332233.16	-	-
5	314631.23	1332233.13	-	-
1	314044.83	1331035.75	-	-
2	314043.83	1331035.77	-	-
3	314043.81	1331034.77	-	-
4	314044.81	1331034.75	-	-
5	314044.83	1331035.75	-	-
1	314092.54	1331102.08	-	-
2	314091.54	1331102.1	-	-
3	314091.52	1331101.1	-	-
4	314092.52	1331101.08	-	-



ДОКУМЕНТ ПОДПИСАН
ЭЛЕКТРОННОЙ ПОДПИСЬЮ

Сертификат: 00ВВ056В7401СВ38D2В3576АСDС8425108

Владелец: ФЕДЕРАЛЬНАЯ СЛУЖБА ГОСУДАРСТВЕННОЙ

РЕГИСТРАЦИИ, КАДАСТРА И КАРТОГРАФИИ

Действителен: с 27.06.2023 по 19.09.2024

полное наименование должности

инициалы, фамилия

Земельный участок

вид объекта недвижимости

Лист № 45 раздела 3.2

Всего листов раздела 3.2: 92

Всего разделов: 8

Всего листов выписки: 300

09.11.2023г. № КУВИ-001/2023-253505892

Кадастровый номер:

25:20:030701:1(Единое землепользование)

1	2	3	4	5
5	314092.54	1331102.08	-	-
1	314147.87	1331235.16	-	-
2	314147.89	1331236.16	-	-
3	314146.89	1331236.18	-	-
4	314146.87	1331235.18	-	-
5	314147.87	1331235.16	-	-
1	313933.11	1329653	-	-
2	313932.11	1329653.01	-	-
3	313932.1	1329652.03	-	-
4	313933.1	1329652	-	-
5	313933.11	1329653	-	-
1	314318.25	1331546.98	-	-
2	314318.27	1331547.99	-	-
3	314317.27	1331548	-	-
4	314317.25	1331547	-	-
5	314318.25	1331546.98	-	-
1	313984.01	1330917.26	-	-
2	313984.02	1330918.26	-	-
3	313983.02	1330918.28	-	-
4	313983.01	1330917.28	-	-
5	313984.01	1330917.26	-	-
1	314457.69	1331856.06	-	-
2	314457.7	1331857.06	-	-
3	314456.7	1331857.07	-	-
4	314456.69	1331856.07	-	-
5	314457.69	1331856.06	-	-
1	314031.45	1330981.1	-	-
2	314031.47	1330982.1	-	-
3	314030.47	1330982.12	-	-



ДОКУМЕНТ ПОДПИСАН
ЭЛЕКТРОННОЙ ПОДПИСЬЮ

Сертификат: 00ВВ056В7401СВ38D2В3576АСDС8425108

Владелец: ФЕДЕРАЛЬНАЯ СЛУЖБА ГОСУДАРСТВЕННОЙ

РЕГИСТРАЦИИ, КАДАСТРА И КАРТОГРАФИИ

Действителен: с 27.06.2023 по 19.09.2024

полное наименование должности

инициалы, фамилия

Земельный участок

вид объекта недвижимости

Лист № 46 раздела 3.2

Всего листов раздела 3.2: 92

Всего разделов: 8

Всего листов выписки: 300

09.11.2023г. № КУВИ-001/2023-253505892

Кадастровый номер:

25:20:030701:1(Единое землепользование)

1	2	3	4	5
4	314030.45	1330981.12	-	-
5	314031.45	1330981.1	-	-
1	314207.41	1331354.44	-	-
2	314206.41	1331354.46	-	-
3	314206.4	1331353.46	-	-
4	314207.4	1331353.44	-	-
5	314207.41	1331354.44	-	-
1	313934.03	1329781.66	-	-
2	313933.03	1329781.68	-	-
3	313933.02	1329780.68	-	-
4	313934.02	1329780.66	-	-
5	313934.03	1329781.66	-	-
1	314382.29	1331672.5	-	-
2	314382.31	1331673.5	-	-
3	314381.31	1331673.51	-	-
4	314381.29	1331672.51	-	-
5	314382.29	1331672.5	-	-
1	313928.38	1328667.51	-	-
2	313928.39	1328668.51	-	-
3	313927.39	1328668.52	-	-
4	313927.38	1328667.52	-	-
5	313928.38	1328667.51	-	-
1	314222.91	1331358.4	-	-
2	314222.93	1331359.38	-	-
3	314221.93	1331359.41	-	-
4	314221.91	1331358.41	-	-
5	314222.91	1331358.4	-	-
1	313934.39	1329922.12	-	-
2	313934.4	1329923.12	-	-



ДОКУМЕНТ ПОДПИСАН
ЭЛЕКТРОННОЙ ПОДПИСЬЮ

Сертификат: 00ВВ056В7401СВ38D2В3576АСDC8425108

Владелец: ФЕДЕРАЛЬНАЯ СЛУЖБА ГОСУДАРСТВЕННОЙ

РЕГИСТРАЦИИ, КАДАСТРА И КАРТОГРАФИИ

Действителен: с 27.06.2023 по 19.09.2024

полное наименование должности

инициалы, фамилия

Земельный участок

вид объекта недвижимости

Лист № 47 раздела 3.2

Всего листов раздела 3.2: 92

Всего разделов: 8

Всего листов выписки: 300

09.11.2023г. № КУВИ-001/2023-253505892

Кадастровый номер:

25:20:030701:1(Единое землепользование)

1	2	3	4	5
3	313933.4	1329923.13	-	-
4	313933.39	1329922.13	-	-
5	313934.39	1329922.12	-	-
1	314511.84	1331924.03	-	-
2	314510.84	1331924.06	-	-
3	314510.82	1331923.06	-	-
4	314511.82	1331923.05	-	-
5	314511.84	1331924.03	-	-
1	314640.52	1332169.13	-	-
2	314639.52	1332169.15	-	-
3	314639.5	1332168.14	-	-
4	314640.5	1332168.13	-	-
5	314640.52	1332169.13	-	-
1	313934.7	1329986.4	-	-
2	313934.71	1329987.4	-	-
3	313933.71	1329987.41	-	-
4	313933.7	1329986.41	-	-
5	313934.7	1329986.4	-	-
1	313970.5	1330862.11	-	-
2	313969.5	1330862.12	-	-
3	313969.49	1330861.12	-	-
4	313970.49	1330861.11	-	-
5	313970.5	1330862.11	-	-
1	314130.09	1331175.45	-	-
2	314130.1	1331176.45	-	-
3	314129.1	1331176.47	-	-
4	314129.09	1331175.47	-	-
5	314130.09	1331175.45	-	-
1	314161.96	1331238.27	-	-



ДОКУМЕНТ ПОДПИСАН
ЭЛЕКТРОННОЙ ПОДПИСЬЮ

Сертификат: 00ВВ056В7401СВ38D2В3576АСDС8425108

Владелец: ФЕДЕРАЛЬНАЯ СЛУЖБА ГОСУДАРСТВЕННОЙ

РЕГИСТРАЦИИ, КАДАСТРА И КАРТОГРАФИИ

Действителен: с 27.06.2023 по 19.09.2024

полное наименование должности

инициалы, фамилия

Земельный участок

вид объекта недвижимости

Лист № 48 раздела 3.2

Всего листов раздела 3.2: 92

Всего разделов: 8

Всего листов выписки: 300

09.11.2023г. № КУВИ-001/2023-253505892

Кадастровый номер:

25:20:030701:1(Единое землепользование)

1	2	3	4	5
2	314161.98	1331239.27	-	-
3	314160.98	1331239.28	-	-
4	314160.96	1331238.28	-	-
5	314161.96	1331238.27	-	-
1	313953.83	1330858.96	-	-
2	313953.85	1330859.96	-	-
3	313952.85	1330859.97	-	-
4	313952.83	1330858.97	-	-
5	313953.83	1330858.96	-	-
1	313935.01	1330050.67	-	-
2	313935.02	1330051.67	-	-
3	313934.02	1330051.68	-	-
4	313934.01	1330050.68	-	-
5	313935.01	1330050.67	-	-
1	313930.5	1329111.2	-	-
2	313930.52	1329112.2	-	-
3	313929.52	1329112.22	-	-
4	313929.5	1329111.22	-	-
5	313930.5	1329111.2	-	-
1	313928.76	1328745.11	-	-
2	313927.76	1328745.12	-	-
3	313927.75	1328744.12	-	-
4	313928.75	1328744.11	-	-
5	313928.76	1328745.11	-	-
1	313930.86	1329183.06	-	-
2	313929.86	1329183.07	-	-
3	313929.84	1329182.07	-	-
4	313930.84	1329182.06	-	-
5	313930.86	1329183.06	-	-



ДОКУМЕНТ ПОДПИСАН
ЭЛЕКТРОННОЙ ПОДПИСЬЮ

Сертификат: 00ВВ056В7401СВ38D2В3576АСDС8425108

Владелец: ФЕДЕРАЛЬНАЯ СЛУЖБА ГОСУДАРСТВЕННОЙ

РЕГИСТРАЦИИ, КАДАСТРА И КАРТОГРАФИИ

Действителен: с 27.06.2023 по 19.09.2024

полное наименование должности

инициалы, фамилия

Земельный участок

вид объекта недвижимости

Лист № 49 раздела 3.2

Всего листов раздела 3.2: 92

Всего разделов: 8

Всего листов выписки: 300

09.11.2023г. № КУВИ-001/2023-253505892

Кадастровый номер:

25:20:030701:1(Единое землепользование)

1	2	3	4	5
1	313931.54	1329324.75	-	-
2	313930.54	1329324.77	-	-
3	313930.52	1329323.77	-	-
4	313931.52	1329323.75	-	-
5	313931.54	1329324.75	-	-
1	313932.46	1329517.88	-	-
2	313931.46	1329517.9	-	-
3	313931.45	1329516.9	-	-
4	313932.45	1329516.88	-	-
5	313932.46	1329517.88	-	-
1	314602.67	1332170.33	-	-
2	314602.68	1332171.33	-	-
3	314601.68	1332171.34	-	-
4	314601.67	1332170.34	-	-
5	314602.67	1332170.33	-	-
1	314426.64	1331794.08	-	-
2	314426.65	1331795.08	-	-
3	314425.65	1331795.08	-	-
4	314425.64	1331794.08	-	-
5	314426.64	1331794.08	-	-
1	313930.12	1329028.1	-	-
2	313929.12	1329028.13	-	-
3	313929.1	1329027.13	-	-
4	313930.1	1329027.12	-	-
5	313930.12	1329028.1	-	-
1	313928.08	1328603.31	-	-
2	313927.08	1328603.33	-	-
3	313927.07	1328602.33	-	-
4	313928.07	1328602.31	-	-



ДОКУМЕНТ ПОДПИСАН
ЭЛЕКТРОННОЙ ПОДПИСЬЮ

Сертификат: 00ВВ056В7401СВ38D2В3576АСDС8425108

Владелец: ФЕДЕРАЛЬНАЯ СЛУЖБА ГОСУДАРСТВЕННОЙ

РЕГИСТРАЦИИ, КАДАСТРА И КАРТОГРАФИИ

Действителен: с 27.06.2023 по 19.09.2024

полное наименование должности

инициалы, фамилия

Земельный участок

вид объекта недвижимости

Лист № 50 раздела 3.2

Всего листов раздела 3.2: 92

Всего разделов: 8

Всего листов выписки: 300

09.11.2023г. № КУВИ-001/2023-253505892

Кадастровый номер:

25:20:030701:1(Единое землепользование)

1	2	3	4	5
5	313928.08	1328603.31	-	-
1	313931.17	1329247.46	-	-
2	313930.17	1329247.47	-	-
3	313930.15	1329246.47	-	-
4	313931.15	1329246.46	-	-
5	313931.17	1329247.46	-	-
1	314574.95	1332110.34	-	-
2	314573.95	1332110.36	-	-
3	314573.93	1332109.36	-	-
4	314574.93	1332109.35	-	-
5	314574.95	1332110.34	-	-
1	314191.1	1331296.66	-	-
2	314190.1	1331296.68	-	-
3	314190.08	1331295.68	-	-
4	314191.08	1331295.66	-	-
5	314191.1	1331296.66	-	-
1	314063.43	1331045.06	-	-
2	314062.43	1331045.07	-	-
3	314062.42	1331044.07	-	-
4	314063.42	1331044.06	-	-
5	314063.43	1331045.06	-	-
1	314350.42	1331610.66	-	-
2	314349.42	1331610.67	-	-
3	314349.41	1331609.67	-	-
4	314350.41	1331609.66	-	-
5	314350.42	1331610.66	-	-
1	314670.29	1332226.23	-	-
2	314669.29	1332226.25	-	-
3	314669.28	1332225.25	-	-



ДОКУМЕНТ ПОДПИСАН
ЭЛЕКТРОННОЙ ПОДПИСЬЮ

Сертификат: 00ВВ056В7401СВ38D2В3576АСDС8425108

Владелец: ФЕДЕРАЛЬНАЯ СЛУЖБА ГОСУДАРСТВЕННОЙ

РЕГИСТРАЦИИ, КАДАСТРА И КАРТОГРАФИИ

Действителен: с 27.06.2023 по 19.09.2024

полное наименование должности

инициалы, фамилия

Земельный участок

вид объекта недвижимости

Лист № 51 раздела 3.2

Всего листов раздела 3.2: 92

Всего разделов: 8

Всего листов выписки: 300

09.11.2023г. № КУВИ-001/2023-253505892

Кадастровый номер:

25:20:030701:1(Единое землепользование)

1	2	3	4	5
4	314670.28	1332225.23	-	-
5	314670.29	1332226.23	-	-
1	314414.21	1331735.39	-	-
2	314414.22	1331736.39	-	-
3	314413.22	1331736.41	-	-
4	314413.21	1331735.41	-	-
5	314414.21	1331735.39	-	-
1	314238.88	1331417.74	-	-
2	314237.88	1331417.74	-	-
3	314237.86	1331416.74	-	-
4	314238.86	1331416.74	-	-
5	314238.88	1331417.74	-	-
1	313931.34	1329285.07	-	-
2	313931.35	1329286.07	-	-
3	313930.35	1329286.08	-	-
4	313930.34	1329285.08	-	-
5	313931.34	1329285.07	-	-
1	314607.43	1332105.53	-	-
2	314607.45	1332106.53	-	-
3	314606.45	1332106.55	-	-
4	314606.43	1332105.55	-	-
5	314607.43	1332105.53	-	-
1	313933.71	1329716.34	-	-
2	313933.73	1329717.35	-	-
3	313932.73	1329717.36	-	-
4	313932.71	1329716.36	-	-
5	313933.71	1329716.34	-	-
1	313927.71	1328519.66	-	-
2	313926.71	1328519.67	-	-



ДОКУМЕНТ ПОДПИСАН
ЭЛЕКТРОННОЙ ПОДПИСЬЮ

Сертификат: 00ВВ056В7401СВ38D2В3576АСDC8425108

Владелец: ФЕДЕРАЛЬНАЯ СЛУЖБА ГОСУДАРСТВЕННОЙ

РЕГИСТРАЦИИ, КАДАСТРА И КАРТОГРАФИИ

Действителен: с 27.06.2023 по 19.09.2024

полное наименование должности

инициалы, фамилия

Земельный участок

вид объекта недвижимости

Лист № 52 раздела 3.2

Всего листов раздела 3.2: 92

Всего разделов: 8

Всего листов выписки: 300

09.11.2023г. № КУВИ-001/2023-253505892

Кадастровый номер:

25:20:030701:1(Единое землепользование)

1	2	3	4	5
3	313926.7	1328518.67	-	-
4	313927.7	1328518.66	-	-
5	313927.71	1328519.66	-	-
1	314300.92	1331541.54	-	-
2	314300.94	1331542.54	-	-
3	314299.94	1331542.56	-	-
4	314299.92	1331541.56	-	-
5	314300.92	1331541.54	-	-
1	314395.14	1331730.67	-	-
2	314395.16	1331731.67	-	-
3	314394.16	1331731.69	-	-
4	314394.14	1331730.68	-	-
5	314395.14	1331730.67	-	-
1	313931.85	1329391.6	-	-
2	313931.86	1329392.6	-	-
3	313930.86	1329392.61	-	-
4	313930.85	1329391.61	-	-
5	313931.85	1329391.6	-	-
1	313927	1328371.49	-	-
2	313926	1328371.5	-	-
3	313925.99	1328370.5	-	-
4	313926.99	1328370.49	-	-
5	313927	1328371.49	-	-
1	313929.1	1328815.91	-	-
2	313928.1	1328815.92	-	-
3	313928.08	1328814.92	-	-
4	313929.08	1328814.91	-	-
5	313929.1	1328815.91	-	-
1	313929.76	1328956.67	-	-



ДОКУМЕНТ ПОДПИСАН
ЭЛЕКТРОННОЙ ПОДПИСЬЮ

Сертификат: 00ВВ056В7401СВ38D2В3576АСDС8425108

Владелец: ФЕДЕРАЛЬНАЯ СЛУЖБА ГОСУДАРСТВЕННОЙ

РЕГИСТРАЦИИ, КАДАСТРА И КАРТОГРАФИИ

Действителен: с 27.06.2023 по 19.09.2024

полное наименование должности

инициалы, фамилия

Земельный участок

вид объекта недвижимости

Лист № 53 раздела 3.2

Всего листов раздела 3.2: 92

Всего разделов: 8

Всего листов выписки: 300

09.11.2023г. № КУВИ-001/2023-253505892

Кадастровый номер:

25:20:030701:1(Единое землепользование)

1	2	3	4	5
2	313929.78	1328957.67	-	-
3	313928.78	1328957.68	-	-
4	313928.76	1328956.68	-	-
5	313929.76	1328956.67	-	-
1	314478.88	1331861.66	-	-
2	314477.88	1331861.68	-	-
3	314477.87	1331860.68	-	-
4	314478.87	1331860.66	-	-
5	314478.88	1331861.66	-	-
1	314515.5	1331978.65	-	-
2	314515.52	1331979.65	-	-
3	314514.52	1331979.67	-	-
4	314514.5	1331978.67	-	-
5	314515.5	1331978.65	-	-
1	314002.49	1330924.95	-	-
2	314001.49	1330924.96	-	-
3	314001.48	1330923.96	-	-
4	314002.48	1330923.95	-	-
5	314002.49	1330924.95	-	-
1	313929.41	1328880.09	-	-
2	313928.41	1328880.11	-	-
3	313928.39	1328879.11	-	-
4	313929.39	1328879.09	-	-
5	313929.41	1328880.09	-	-
1	314446.11	1331798.28	-	-
2	314446.13	1331799.28	-	-
3	314445.13	1331799.29	-	-
4	314445.11	1331798.29	-	-
5	314446.11	1331798.28	-	-



ДОКУМЕНТ ПОДПИСАН
ЭЛЕКТРОННОЙ ПОДПИСЬЮ

Сертификат: 00ВВ056В7401СВ38D2В3576АСDC8425108

Владелец: ФЕДЕРАЛЬНАЯ СЛУЖБА ГОСУДАРСТВЕННОЙ

РЕГИСТРАЦИИ, КАДАСТРА И КАРТОГРАФИИ

Действителен: с 27.06.2023 по 19.09.2024

полное наименование должности

инициалы, фамилия

Земельный участок

вид объекта недвижимости

Лист № 54 раздела 3.2

Всего листов раздела 3.2: 92

Всего разделов: 8

Всего листов выписки: 300

09.11.2023г. № КУВИ-001/2023-253505892

Кадастровый номер:

25:20:030701:1(Единое землепользование)

1	2	3	4	5
1	314574.71	1332043.75	-	-
2	314573.71	1332043.76	-	-
3	314573.69	1332042.76	-	-
4	314574.69	1332042.75	-	-
5	314574.71	1332043.75	-	-
1	314362.52	1331665.75	-	-
2	314362.54	1331666.75	-	-
3	314361.54	1331666.76	-	-
4	314361.52	1331665.76	-	-
5	314362.52	1331665.75	-	-
1	313932.76	1329581.61	-	-
2	313932.77	1329582.61	-	-
3	313931.77	1329582.64	-	-
4	313931.76	1329581.63	-	-
5	313932.76	1329581.61	-	-
1	313926.65	1328299.29	-	-
2	313926.66	1328300.29	-	-
3	313925.66	1328300.3	-	-
4	313925.65	1328299.3	-	-
5	313926.65	1328299.29	-	-
1	314286.66	1331484.99	-	-
2	314285.66	1331485.01	-	-
3	314285.64	1331484.01	-	-
4	314286.64	1331483.99	-	-
5	314286.66	1331484.99	-	-
1	314013.85	1330975.91	-	-
2	314012.85	1330975.91	-	-
3	314012.83	1330974.9	-	-
4	314013.83	1330974.9	-	-



ДОКУМЕНТ ПОДПИСАН
ЭЛЕКТРОННОЙ ПОДПИСЬЮ

Сертификат: 00ВВ056В7401СВ38D2В3576АСDC8425108

Владелец: ФЕДЕРАЛЬНАЯ СЛУЖБА ГОСУДАРСТВЕННОЙ

РЕГИСТРАЦИИ, КАДАСТРА И КАРТОГРАФИИ

Действителен: с 27.06.2023 по 19.09.2024

полное наименование должности

инициалы, фамилия

Земельный участок

вид объекта недвижимости

Лист № 55 раздела 3.2

Всего листов раздела 3.2: 92

Всего разделов: 8

Всего листов выписки: 300

09.11.2023г. № КУВИ-001/2023-253505892

Кадастровый номер:

25:20:030701:1(Единое землепользование)

1	2	3	4	5
5	314013.85	1330975.91	-	-
1	313935.25	1330102.38	-	-
2	313935.27	1330103.38	-	-
3	313934.27	1330103.39	-	-
4	313934.25	1330102.39	-	-
5	313935.25	1330102.38	-	-
1	314331.04	1331602.28	-	-
2	314331.06	1331603.28	-	-
3	314330.06	1331603.29	-	-
4	314330.04	1331602.29	-	-
5	314331.04	1331602.28	-	-
1	314270.2	1331479.75	-	-
2	314270.22	1331480.76	-	-
3	314269.22	1331480.78	-	-
4	314269.2	1331479.78	-	-
5	314270.2	1331479.75	-	-
1	314545.96	1332045.62	-	-
2	314545.97	1332046.62	-	-
3	314544.97	1332046.64	-	-
4	314544.96	1332045.64	-	-
5	314545.96	1332045.62	-	-
1	314254.82	1331421.27	-	-
2	314254.83	1331422.27	-	-
3	314253.83	1331422.28	-	-
4	314253.82	1331421.28	-	-
5	314254.82	1331421.27	-	-
1	314112.9	1331168.13	-	-
2	314111.9	1331168.15	-	-
3	314111.89	1331167.15	-	-



ДОКУМЕНТ ПОДПИСАН
ЭЛЕКТРОННОЙ ПОДПИСЬЮ

Сертификат: 00ВВ056В7401СВ38D2В3576АСDС8425108

Владелец: ФЕДЕРАЛЬНАЯ СЛУЖБА ГОСУДАРСТВЕННОЙ

РЕГИСТРАЦИИ, КАДАСТРА И КАРТОГРАФИИ

Действителен: с 27.06.2023 по 19.09.2024

полное наименование должности

инициалы, фамилия

Земельный участок

вид объекта недвижимости

Лист № 56 раздела 3.2

Всего листов раздела 3.2: 92

Всего разделов: 8

Всего листов выписки: 300

09.11.2023г. № КУВИ-001/2023-253505892

Кадастровый номер:

25:20:030701:1(Единое землепользование)

1	2	3	4	5
4	314112.89	1331167.13	-	-
5	314112.9	1331168.13	-	-
1	313927.37	1328448.69	-	-
2	313926.37	1328448.71	-	-
3	313926.36	1328447.71	-	-
4	313927.36	1328447.69	-	-
5	313927.37	1328448.69	-	-
1	314176.85	1331288.23	-	-
2	314172.64	1331289.8	-	-
3	314172.29	1331288.87	-	-
4	314176.5	1331287.29	-	-
5	314176.85	1331288.23	-	-
1	314489.5	1331917.14	-	-
2	314485.37	1331918.91	-	-
3	314484.98	1331917.99	-	-
4	314489.1	1331916.22	-	-
5	314489.5	1331917.14	-	-
1	314073.97	1329431.14	-	-
2	314074.33	1329442.01	-	-
3	314063.37	1329442.54	-	-
4	314063	1329431.67	-	-
5	314073.97	1329431.14	-	-
1	315388.18	1332229.45	-	-
2	315412.63	1332226.58	-	-
3	315408.84	1332220.38	-	-
4	315405.46	1332206.53	-	-
5	315403.99	1332190.34	-	-
6	315403.45	1332170.02	-	-
7	315403.43	1332153.3	-	-



ДОКУМЕНТ ПОДПИСАН
ЭЛЕКТРОННОЙ ПОДПИСЬЮ

Сертификат: 00ВВ056В7401СВ38D2В3576АСDС8425108

Владелец: ФЕДЕРАЛЬНАЯ СЛУЖБА ГОСУДАРСТВЕННОЙ

РЕГИСТРАЦИИ, КАДАСТРА И КАРТОГРАФИИ

Действителен: с 27.06.2023 по 19.09.2024

полное наименование должности

инициалы, фамилия

Земельный участок

вид объекта недвижимости

Лист № 57 раздела 3.2

Всего листов раздела 3.2: 92

Всего разделов: 8

Всего листов выписки: 300

09.11.2023г. № КУВИ-001/2023-253505892

Кадастровый номер:

25:20:030701:1(Единое землепользование)

1	2	3	4	5
8	315404.72	1332138.59	-	-
9	315387.51	1332134.5	-	-
10	315382.49	1332119.3	-	-
11	315379.92	1332115.11	-	-
12	315371.33	1332107.8	-	-
13	315360.73	1332097.76	-	-
14	315353.43	1332089.02	-	-
15	315337.95	1332070.27	-	-
16	315330.03	1332058.37	-	-
17	315322.58	1332050.47	-	-
18	315320.63	1332041.36	-	-
19	315319.94	1332029.17	-	-
20	315319.71	1332014.39	-	-
21	315321.82	1331996.69	-	-
22	315324.68	1331980.38	-	-
23	315329.1	1331970.26	-	-
24	315337.03	1331955.87	-	-
25	315353.34	1331948.94	-	-
26	315358.79	1331945.48	-	-
27	315357.05	1331941.92	-	-
28	315352.05	1331932.07	-	-
29	315348.39	1331923.88	-	-
30	315345.77	1331917.43	-	-
31	315343.96	1331904.29	-	-
32	315342.46	1331891.18	-	-
33	315339.37	1331872.06	-	-
34	315340.24	1331855.5	-	-
35	315343.08	1331843.67	-	-
36	315338.34	1331834.37	-	-



ДОКУМЕНТ ПОДПИСАН
ЭЛЕКТРОННОЙ ПОДПИСЬЮ

Сертификат: 00ВВ056В7401СВ38D2В3576АСDС8425108

Владелец: ФЕДЕРАЛЬНАЯ СЛУЖБА ГОСУДАРСТВЕННОЙ

РЕГИСТРАЦИИ, КАДАСТРА И КАРТОГРАФИИ

Действителен: с 27.06.2023 по 19.09.2024

полное наименование должности

инициалы, фамилия

Земельный участок

вид объекта недвижимости

Лист № 58 раздела 3.2

Всего листов раздела 3.2: 92

Всего разделов: 8

Всего листов выписки: 300

09.11.2023г. № КУВИ-001/2023-253505892

Кадастровый номер:

25:20:030701:1(Единое землепользование)

1	2	3	4	5
37	315337.81	1331833.67	-	-
38	315332.34	1331833.76	-	-
39	315319.58	1331825.51	-	-
40	315314.67	1331814.21	-	-
41	315313.78	1331811.66	-	-
42	315307.42	1331801.16	-	-
43	315305.54	1331798.09	-	-
44	315300.34	1331809.53	-	-
45	315290.21	1331814.78	-	-
46	315266.12	1331825.23	-	-
47	315262.59	1331828.5	-	-
48	315246.76	1331836.57	-	-
49	315229.6	1331842.34	-	-
50	315209.93	1331846.47	-	-
51	315186.5	1331843.87	-	-
52	315164.94	1331837.75	-	-
53	315149.58	1331827.96	-	-
54	315133.49	1331815.73	-	-
55	315114.36	1331795	-	-
56	315109.92	1331781.3	-	-
57	315105.57	1331757.91	-	-
58	315103.36	1331735.39	-	-
59	315103.72	1331717.94	-	-
60	315108.08	1331709.25	-	-
61	315104.14	1331703.98	-	-
62	315092.83	1331689.92	-	-
63	315081.63	1331672.55	-	-
64	315078.68	1331664.38	-	-
65	315078.2	1331663.74	-	-



ДОКУМЕНТ ПОДПИСАН
ЭЛЕКТРОННОЙ ПОДПИСЬЮ

Сертификат: 00ВВ056В7401СВ38D2В3576АСDС8425108

Владелец: ФЕДЕРАЛЬНАЯ СЛУЖБА ГОСУДАРСТВЕННОЙ

РЕГИСТРАЦИИ, КАДАСТРА И КАРТОГРАФИИ

Действителен: с 27.06.2023 по 19.09.2024

полное наименование должности

инициалы, фамилия

Земельный участок

вид объекта недвижимости

Лист № 59 раздела 3.2

Всего листов раздела 3.2: 92

Всего разделов: 8

Всего листов выписки: 300

09.11.2023г. № КУВИ-001/2023-253505892

Кадастровый номер:

25:20:030701:1(Единое землепользование)

1	2	3	4	5
66	315074.73	1331661.26	-	-
67	315066.28	1331658.2	-	-
68	315034.93	1331651.94	-	-
69	315030.32	1331650.48	-	-
70	315020.47	1331649.75	-	-
71	314997.45	1331647.52	-	-
72	314976.31	1331641.6	-	-
73	314964.89	1331635.52	-	-
74	314960.47	1331630.45	-	-
75	314960.21	1331630.19	-	-
76	314959.83	1331630.08	-	-
77	314949.51	1331623.67	-	-
78	314938.22	1331612.42	-	-
79	314925.26	1331594.06	-	-
80	314915.63	1331576.69	-	-
81	314909.94	1331559.99	-	-
82	314906.67	1331543.79	-	-
83	314907.59	1331522	-	-
84	314910.58	1331497.24	-	-
85	314912.61	1331495.13	-	-
86	314911.64	1331493.1	-	-
87	314902.1	1331475.08	-	-
88	314900.89	1331477.25	-	-
89	314872.86	1331494.84	-	-
90	314859.78	1331487.25	-	-
91	314849.37	1331469.1	-	-
92	314844.59	1331455.17	-	-
93	314842.97	1331435.93	-	-
94	314844.07	1331417.24	-	-



ДОКУМЕНТ ПОДПИСАН
ЭЛЕКТРОННОЙ ПОДПИСЬЮ

Сертификат: 00ВВ056В7401СВ38D2В3576АСDC8425108

Владелец: ФЕДЕРАЛЬНАЯ СЛУЖБА ГОСУДАРСТВЕННОЙ

РЕГИСТРАЦИИ, КАДАСТРА И КАРТОГРАФИИ

Действителен: с 27.06.2023 по 19.09.2024

полное наименование должности

инициалы, фамилия

Земельный участок

вид объекта недвижимости

Лист № 60 раздела 3.2

Всего листов раздела 3.2: 92

Всего разделов: 8

Всего листов выписки: 300

09.11.2023г. № КУВИ-001/2023-253505892

Кадастровый номер:

25:20:030701:1(Единое землепользование)

1	2	3	4	5
95	314851.42	1331397.18	-	-
96	314859.18	1331381.79	-	-
97	314866.42	1331368.85	-	-
98	314874.08	1331351.62	-	-
99	314887.67	1331338.82	-	-
100	314904.85	1331326.54	-	-
101	314906.2	1331304.2	-	-
102	314902.18	1331300.45	-	-
103	314900.25	1331286.1	-	-
104	314903.61	1331271.71	-	-
105	314900.26	1331270.12	-	-
106	314888.3	1331267.18	-	-
107	314875.67	1331266.17	-	-
108	314867.98	1331263.19	-	-
109	314855.21	1331250.49	-	-
110	314848.33	1331241.04	-	-
111	314846.69	1331239.32	-	-
112	314844.91	1331239.24	-	-
113	314826.64	1331228.77	-	-
114	314807.79	1331213.45	-	-
115	314782.68	1331182.48	-	-
116	314781.09	1331179.36	-	-
117	314780.6	1331179.32	-	-
118	314754.9	1331182.73	-	-
119	314742.89	1331174.19	-	-
120	314740.74	1331171.45	-	-
121	314719.2	1331186.27	-	-
122	314705.01	1331163.48	-	-
123	314702.28	1331151.1	-	-



ДОКУМЕНТ ПОДПИСАН
ЭЛЕКТРОННОЙ ПОДПИСЬЮ

Сертификат: 00ВВ056В7401СВ38D2В3576АСDС8425108

Владелец: ФЕДЕРАЛЬНАЯ СЛУЖБА ГОСУДАРСТВЕННОЙ

РЕГИСТРАЦИИ, КАДАСТРА И КАРТОГРАФИИ

Действителен: с 27.06.2023 по 19.09.2024

полное наименование должности

инициалы, фамилия

Земельный участок

вид объекта недвижимости

Лист № 61 раздела 3.2

Всего листов раздела 3.2: 92

Всего разделов: 8

Всего листов выписки: 300

09.11.2023г. № КУВИ-001/2023-253505892

Кадастровый номер:

25:20:030701:1(Единое землепользование)

1	2	3	4	5
124	314701.99	1331142.92	-	-
125	314701.4	1331142.26	-	-
126	314693.04	1331135.47	-	-
127	314675	1331119.48	-	-
128	314653.3	1331097	-	-
129	314643.72	1331080.62	-	-
130	314637.48	1331065.68	-	-
131	314630.32	1331041.69	-	-
132	314631.17	1331028.24	-	-
133	314633.93	1331016.97	-	-
134	314640.1	1330996.75	-	-
135	314647.7	1330981.82	-	-
136	314660.06	1330966.84	-	-
137	314660.9	1330966.08	-	-
138	314659.6	1330965.98	-	-
139	314645.37	1330964.1	-	-
140	314644.1	1330963.84	-	-
141	314639.91	1330964.97	-	-
142	314615.36	1330960.23	-	-
143	314614.97	1330934.6	-	-
144	314617	1330931.98	-	-
145	314616.07	1330929.03	-	-
146	314610.56	1330916.7	-	-
147	314595.33	1330893.6	-	-
148	314587.22	1330887.2	-	-
149	314571.69	1330878.13	-	-
150	314562.67	1330859.12	-	-
151	314555.48	1330835.43	-	-
152	314557.27	1330816.69	-	-



ДОКУМЕНТ ПОДПИСАН
ЭЛЕКТРОННОЙ ПОДПИСЬЮ

Сертификат: 00ВВ056В7401СВ38D2В3576АСDС8425108

Владелец: ФЕДЕРАЛЬНАЯ СЛУЖБА ГОСУДАРСТВЕННОЙ

РЕГИСТРАЦИИ, КАДАСТРА И КАРТОГРАФИИ

Действителен: с 27.06.2023 по 19.09.2024

полное наименование должности

инициалы, фамилия

Земельный участок

вид объекта недвижимости

Лист № 62 раздела 3.2

Всего листов раздела 3.2: 92

Всего разделов: 8

Всего листов выписки: 300

09.11.2023г. № КУВИ-001/2023-253505892

Кадастровый номер:

25:20:030701:1(Единое землепользование)

1	2	3	4	5
153	314560.15	1330804.36	-	-
154	314570.09	1330772.86	-	-
155	314570.66	1330771.95	-	-
156	314563.24	1330764	-	-
157	314562.3	1330750.59	-	-
158	314565.38	1330733.49	-	-
159	314568.51	1330726.95	-	-
160	314570.86	1330720.09	-	-
161	314573.65	1330707.09	-	-
162	314582.86	1330690.9	-	-
163	314589.36	1330682.96	-	-
164	314593.73	1330677.19	-	-
165	314598.93	1330670.33	-	-
166	314621.02	1330652.3	-	-
167	314645.12	1330637.62	-	-
168	314651.22	1330635.56	-	-
169	314649.57	1330631.32	-	-
170	314648.96	1330630.62	-	-
171	314642.7	1330626.31	-	-
172	314636.05	1330616.25	-	-
173	314632.65	1330608.26	-	-
174	314628.44	1330596.23	-	-
175	314626.97	1330591.08	-	-
176	314624.39	1330588.01	-	-
177	314618.14	1330583.57	-	-
178	314601.16	1330568.1	-	-
179	314591.52	1330560.72	-	-
180	314581.17	1330547.14	-	-
181	314576.52	1330533.53	-	-



ДОКУМЕНТ ПОДПИСАН
ЭЛЕКТРОННОЙ ПОДПИСЬЮ

Сертификат: 00ВВ056В7401СВ38D2В3576АСDС8425108

Владелец: ФЕДЕРАЛЬНАЯ СЛУЖБА ГОСУДАРСТВЕННОЙ

РЕГИСТРАЦИИ, КАДАСТРА И КАРТОГРАФИИ

Действителен: с 27.06.2023 по 19.09.2024

полное наименование должности

инициалы, фамилия

Земельный участок

вид объекта недвижимости

Лист № 63 раздела 3.2

Всего листов раздела 3.2: 92

Всего разделов: 8

Всего листов выписки: 300

09.11.2023г. № КУВИ-001/2023-253505892

Кадастровый номер:

25:20:030701:1(Единое землепользование)

1	2	3	4	5
182	314574.1	1330520.31	-	-
183	314575.86	1330503.21	-	-
184	314575.33	1330497.58	-	-
185	314574.85	1330496.39	-	-
186	314565.01	1330488.77	-	-
187	314555.4	1330474.94	-	-
188	314551.14	1330465.24	-	-
189	314543.84	1330449.26	-	-
190	314532.34	1330436.41	-	-
191	314520.51	1330421.27	-	-
192	314517.99	1330418.17	-	-
193	314506.3	1330406.37	-	-
194	314491.31	1330384.06	-	-
195	314478.03	1330363.55	-	-
196	314467.06	1330340.23	-	-
197	314456.47	1330317.31	-	-
198	314450.3	1330300.32	-	-
199	314446.73	1330291.58	-	-
200	314438.88	1330275.68	-	-
201	314429.69	1330260.78	-	-
202	314418.2	1330244.07	-	-
203	314409.62	1330231.61	-	-
204	314404.8	1330224.98	-	-
205	314402.4	1330220.46	-	-
206	314396.19	1330216.81	-	-
207	314387.07	1330207.58	-	-
208	314382.6	1330199.47	-	-
209	314380.59	1330193.39	-	-
210	314379.3	1330193.15	-	-



ДОКУМЕНТ ПОДПИСАН
ЭЛЕКТРОННОЙ ПОДПИСЬЮ

Сертификат: 00ВВ056В7401СВ38D2В3576АСDС8425108

Владелец: ФЕДЕРАЛЬНАЯ СЛУЖБА ГОСУДАРСТВЕННОЙ

РЕГИСТРАЦИИ, КАДАСТРА И КАРТОГРАФИИ

Действителен: с 27.06.2023 по 19.09.2024

полное наименование должности

инициалы, фамилия

Земельный участок

вид объекта недвижимости

Лист № 64 раздела 3.2

Всего листов раздела 3.2: 92

Всего разделов: 8

Всего листов выписки: 300

09.11.2023г. № КУВИ-001/2023-253505892

Кадастровый номер:

25:20:030701:1(Единое землепользование)

1	2	3	4	5
211	314370.16	1330177.78	-	-
212	314368.9	1330173.5	-	-
213	314366.18	1330171.76	-	-
214	314356.93	1330164.33	-	-
215	314349.43	1330156.08	-	-
216	314347	1330150.39	-	-
217	314344.01	1330145.18	-	-
218	314335.52	1330137.31	-	-
219	314332.23	1330122.1	-	-
220	314332.33	1330114.58	-	-
221	314328.08	1330109.53	-	-
222	314324.93	1330099.56	-	-
223	314325.14	1330095.29	-	-
224	314323.93	1330091.25	-	-
225	314319.28	1330081.31	-	-
226	314314.49	1330073.11	-	-
227	314308.2	1330060.48	-	-
228	314301.93	1330050.2	-	-
229	314298.62	1330046.75	-	-
230	314290.61	1330033.94	-	-
231	314288.7	1330029.33	-	-
232	314286.39	1330026.53	-	-
233	314284.38	1330024.27	-	-
234	314280.49	1330023.3	-	-
235	314267.51	1330014.05	-	-
236	314257.9	1330005.23	-	-
237	314251.18	1329996.93	-	-
238	314249.63	1329990.99	-	-
239	314249.57	1329990.77	-	-



ДОКУМЕНТ ПОДПИСАН
ЭЛЕКТРОННОЙ ПОДПИСЬЮ

Сертификат: 00ВВ056В7401СВ38D2В3576АСDС8425108

Владелец: ФЕДЕРАЛЬНАЯ СЛУЖБА ГОСУДАРСТВЕННОЙ

РЕГИСТРАЦИИ, КАДАСТРА И КАРТОГРАФИИ

Действителен: с 27.06.2023 по 19.09.2024

полное наименование должности

инициалы, фамилия

Земельный участок

вид объекта недвижимости

Лист № 65 раздела 3.2

Всего листов раздела 3.2: 92

Всего разделов: 8

Всего листов выписки: 300

09.11.2023г. № КУВИ-001/2023-253505892

Кадастровый номер:

25:20:030701:1(Единое землепользование)

1	2	3	4	5
240	314245.11	1329986.77	-	-
241	314234.31	1329972.92	-	-
242	314229.22	1329965.99	-	-
243	314216.68	1329945.91	-	-
244	314197.96	1329913.32	-	-
245	314201.4	1329891.24	-	-
246	314203.43	1329890.36	-	-
247	314203.39	1329890.25	-	-
248	314196.06	1329872.32	-	-
249	314187.09	1329853.55	-	-
250	314182.57	1329845.54	-	-
251	314178.36	1329837.61	-	-
252	314174.61	1329821.92	-	-
253	314172.72	1329815.97	-	-
254	314168.84	1329816.16	-	-
255	314165.41	1329816.69	-	-
256	314163.84	1329819.08	-	-
257	314138.19	1329826.24	-	-
258	314129.32	1329809.17	-	-
259	314123.65	1329797.28	-	-
260	314120.84	1329779.82	-	-
261	314118.82	1329762.89	-	-
262	314112.33	1329743.38	-	-
263	314117.8	1329731.27	-	-
264	314119.53	1329729.18	-	-
265	314119.93	1329726.92	-	-
266	314120.01	1329719.89	-	-
267	314119.29	1329717.64	-	-
268	314116.39	1329712.04	-	-



ДОКУМЕНТ ПОДПИСАН
ЭЛЕКТРОННОЙ ПОДПИСЬЮ

Сертификат: 00ВВ056В7401СВ38D2В3576АСDС8425108

Владелец: ФЕДЕРАЛЬНАЯ СЛУЖБА ГОСУДАРСТВЕННОЙ

РЕГИСТРАЦИИ, КАДАСТРА И КАРТОГРАФИИ

Действителен: с 27.06.2023 по 19.09.2024

полное наименование должности

инициалы, фамилия

Земельный участок

вид объекта недвижимости

Лист № 66 раздела 3.2

Всего листов раздела 3.2: 92

Всего разделов: 8

Всего листов выписки: 300

09.11.2023г. № КУВИ-001/2023-253505892

Кадастровый номер:

25:20:030701:1(Единое землепользование)

1	2	3	4	5
269	314115.54	1329693.51	-	-
270	314120.24	1329682.95	-	-
271	314124.82	1329673.04	-	-
272	314130.18	1329665.53	-	-
273	314134.03	1329659.66	-	-
274	314134.3	1329657.19	-	-
275	314137.31	1329645.55	-	-
276	314142.35	1329632.16	-	-
277	314146.07	1329617.89	-	-
278	314152.42	1329602.33	-	-
279	314153.18	1329601.63	-	-
280	314153.26	1329601.25	-	-
281	314161.23	1329588.86	-	-
282	314166.13	1329586.62	-	-
283	314166.05	1329584.08	-	-
284	314164.2	1329576.38	-	-
285	314161.96	1329567.58	-	-
286	314158.01	1329554.33	-	-
287	314158.42	1329543.38	-	-
288	314161.91	1329527.9	-	-
289	314165.41	1329507.99	-	-
290	314167.88	1329494.26	-	-
291	314168.32	1329476.86	-	-
292	314169.53	1329461.49	-	-
293	314169.38	1329460.57	-	-
294	314169.28	1329460.27	-	-
295	314164.12	1329452.79	-	-
296	314162.32	1329434.98	-	-
297	314168.44	1329415.66	-	-



ДОКУМЕНТ ПОДПИСАН
ЭЛЕКТРОННОЙ ПОДПИСЬЮ

Сертификат: 00ВВ056В7401СВ38D2В3576АСDС8425108

Владелец: ФЕДЕРАЛЬНАЯ СЛУЖБА ГОСУДАРСТВЕННОЙ

РЕГИСТРАЦИИ, КАДАСТРА И КАРТОГРАФИИ

Действителен: с 27.06.2023 по 19.09.2024

полное наименование должности

инициалы, фамилия

Земельный участок

вид объекта недвижимости

Лист № 67 раздела 3.2

Всего листов раздела 3.2: 92

Всего разделов: 8

Всего листов выписки: 300

09.11.2023г. № КУВИ-001/2023-253505892

Кадастровый номер:

25:20:030701:1(Единое землепользование)

1	2	3	4	5
298	314176.61	1329401.06	-	-
299	314182.68	1329384.81	-	-
300	314137.8	1329380.61	-	-
301	314154.04	1329320.68	-	-
302	314167.95	1329279.86	-	-
303	314172.81	1329233.1	-	-
304	314173.87	1329222.98	-	-
305	314175.8	1329204.39	-	-
306	314176.37	1329198.87	-	-
307	314176.25	1329194.15	-	-
308	314176	1329183.98	-	-
309	314175.3	1329156.16	-	-
310	314170.56	1329129.78	-	-
311	314230.27	1329095.75	-	-
312	314240.02	1329089.03	-	-
313	314296.86	1329049.82	-	-
314	314313.26	1329052.72	-	-
315	314313.18	1329052.24	-	-
316	314312.6	1329045.69	-	-
317	314312.38	1329039.25	-	-
318	314312.69	1329032.22	-	-
319	314314.29	1329022.8	-	-
320	314320.06	1329010.8	-	-
321	314331.93	1329002.34	-	-
322	314343.61	1329000.04	-	-
323	314346.57	1329000.22	-	-
324	314346.84	1329000.23	-	-
325	314346.35	1328995.75	-	-
326	314345.65	1328990.86	-	-



ДОКУМЕНТ ПОДПИСАН
ЭЛЕКТРОННОЙ ПОДПИСЬЮ

Сертификат: 00ВВ056В7401СВ38D2В3576АСDС8425108

Владелец: ФЕДЕРАЛЬНАЯ СЛУЖБА ГОСУДАРСТВЕННОЙ

РЕГИСТРАЦИИ, КАДАСТРА И КАРТОГРАФИИ

Действителен: с 27.06.2023 по 19.09.2024

полное наименование должности

инициалы, фамилия

Земельный участок

вид объекта недвижимости

Лист № 68 раздела 3.2

Всего листов раздела 3.2: 92

Всего разделов: 8

Всего листов выписки: 300

09.11.2023г. № КУВИ-001/2023-253505892

Кадастровый номер:

25:20:030701:1(Единое землепользование)

1	2	3	4	5
327	314344.85	1328986.21	-	-
328	314343.86	1328981	-	-
329	314342.8	1328974.7	-	-
330	314342.27	1328967.52	-	-
331	314342.62	1328958.76	-	-
332	314345.68	1328947.77	-	-
333	314353.18	1328937.8	-	-
334	314360.86	1328932.91	-	-
335	314360.62	1328930.38	-	-
336	314359.9	1328925	-	-
337	314359.43	1328916.05	-	-
338	314362.28	1328903.81	-	-
339	314369.54	1328894.45	-	-
340	314376.28	1328889.03	-	-
341	314378.1	1328887.87	-	-
342	314377.15	1328886.26	-	-
343	314373.97	1328878.43	-	-
344	314372.24	1328870.39	-	-
345	314371.65	1328862.36	-	-
346	314372.32	1328854.13	-	-
347	314374.28	1328845.73	-	-
348	314378.02	1328837.06	-	-
349	314384.43	1328828.35	-	-
350	314393.78	1328821.77	-	-
351	314398.9	1328820.02	-	-
352	314397.75	1328815.8	-	-
353	314398.86	1328802.12	-	-
354	314406.54	1328790.2	-	-
355	314416.83	1328783.26	-	-



ДОКУМЕНТ ПОДПИСАН
ЭЛЕКТРОННОЙ ПОДПИСЬЮ

Сертификат: 00ВВ056В7401СВ38D2В3576АСDС8425108

Владелец: ФЕДЕРАЛЬНАЯ СЛУЖБА ГОСУДАРСТВЕННОЙ

РЕГИСТРАЦИИ, КАДАСТРА И КАРТОГРАФИИ

Действителен: с 27.06.2023 по 19.09.2024

полное наименование должности

инициалы, фамилия

Земельный участок

вид объекта недвижимости

Лист № 69 раздела 3.2

Всего листов раздела 3.2: 92

Всего разделов: 8

Всего листов выписки: 300

09.11.2023г. № КУВИ-001/2023-253505892

Кадастровый номер:

25:20:030701:1(Единое землепользование)

1	2	3	4	5
356	314426.6	1328780.1	-	-
357	314427.64	1328779.98	-	-
358	314427.24	1328775.68	-	-
359	314429.15	1328764.82	-	-
360	314434.28	1328754.84	-	-
361	314442.26	1328746.82	-	-
362	314451.44	1328741.63	-	-
363	314463.35	1328738.74	-	-
364	314465.15	1328739.04	-	-
365	314464.85	1328734.83	-	-
366	314481.29	1328723.5	-	-
367	314490.79	1328720.99	-	-
368	314498.15	1328719.79	-	-
369	314506.26	1328719.23	-	-
370	314515.65	1328720.19	-	-
371	314525.7	1328723.96	-	-
372	314532.37	1328728.76	-	-
373	314539.26	1328722.39	-	-
374	314553.01	1328717.66	-	-
375	314570.25	1328720.71	-	-
376	314570.47	1328720.96	-	-
377	314569.76	1328717.12	-	-
378	314574.03	1328703.31	-	-
379	314582.94	1328693.34	-	-
380	314593.29	1328688.2	-	-
381	314602.79	1328686.26	-	-
382	314610.83	1328685.99	-	-
383	314617.91	1328686.43	-	-
384	314623.61	1328687.38	-	-



ДОКУМЕНТ ПОДПИСАН
ЭЛЕКТРОННОЙ ПОДПИСЬЮ

Сертификат: 00ВВ056В7401СВ38D2В3576АСDС8425108

Владелец: ФЕДЕРАЛЬНАЯ СЛУЖБА ГОСУДАРСТВЕННОЙ

РЕГИСТРАЦИИ, КАДАСТРА И КАРТОГРАФИИ

Действителен: с 27.06.2023 по 19.09.2024

полное наименование должности

инициалы, фамилия

Земельный участок

вид объекта недвижимости

Лист № 70 раздела 3.2

Всего листов раздела 3.2: 92

Всего разделов: 8

Всего листов выписки: 300

09.11.2023г. № КУВИ-001/2023-253505892

Кадастровый номер:

25:20:030701:1(Единое землепользование)

1	2	3	4	5
385	314623.41	1328686.36	-	-
386	314622.34	1328681.74	-	-
387	314620.94	1328675.98	-	-
388	314619.85	1328669.89	-	-
389	314618.88	1328664.44	-	-
390	314618.05	1328659.91	-	-
391	314617.18	1328656.68	-	-
392	314616.41	1328654.72	-	-
393	314616.17	1328654.38	-	-
394	314615.8	1328654.06	-	-
395	314613.86	1328652.99	-	-
396	314610.11	1328651.26	-	-
397	314604.92	1328649.17	-	-
398	314599.03	1328646.34	-	-
399	314593.16	1328643.14	-	-
400	314587.35	1328639.25	-	-
401	314581.5	1328634.45	-	-
402	314575.95	1328628.33	-	-
403	314571.22	1328621.47	-	-
404	314567.83	1328614.34	-	-
405	314565.38	1328606.89	-	-
406	314563.81	1328598.97	-	-
407	314563.28	1328591.52	-	-
408	314563.44	1328583.51	-	-
409	314565.16	1328574.02	-	-
410	314571.87	1328560.63	-	-
411	314587.41	1328552.9	-	-
412	314600.41	1328553.7	-	-
413	314602.92	1328554.49	-	-



ДОКУМЕНТ ПОДПИСАН
ЭЛЕКТРОННОЙ ПОДПИСЬЮ

Сертификат: 00ВВ056В7401СВ38D2В3576АСDС8425108

Владелец: ФЕДЕРАЛЬНАЯ СЛУЖБА ГОСУДАРСТВЕННОЙ

РЕГИСТРАЦИИ, КАДАСТРА И КАРТОГРАФИИ

Действителен: с 27.06.2023 по 19.09.2024

полное наименование должности

инициалы, фамилия

Земельный участок

вид объекта недвижимости

Лист № 71 раздела 3.2

Всего листов раздела 3.2: 92

Всего разделов: 8

Всего листов выписки: 300

09.11.2023г. № КУВИ-001/2023-253505892

Кадастровый номер:

25:20:030701:1(Единое землепользование)

1	2	3	4	5
414	314595.74	1328549.2	-	-
415	314588.59	1328537.25	-	-
416	314587.6	1328524.16	-	-
417	314590.45	1328513.5	-	-
418	314594.79	1328505.02	-	-
419	314600.76	1328497.63	-	-
420	314608.15	1328491.46	-	-
421	314608.34	1328491.36	-	-
422	314606.78	1328488.1	-	-
423	314603.98	1328481.14	-	-
424	314601.94	1328473.15	-	-
425	314601.31	1328464.63	-	-
426	314601.87	1328457.95	-	-
427	314602.24	1328453.53	-	-
428	314602.32	1328450.3	-	-
429	314602.06	1328447.5	-	-
430	314601.31	1328443.9	-	-
431	314600.21	1328439.7	-	-
432	314598.64	1328434.1	-	-
433	314597.12	1328425.75	-	-
434	314597.38	1328414.75	-	-
435	314602.66	1328402.77	-	-
436	314603.12	1328402.32	-	-
437	314601.25	1328400.65	-	-
438	314596.3	1328396.09	-	-
439	314590.38	1328388.97	-	-
440	314586.41	1328380.31	-	-
441	314584.34	1328373.32	-	-
442	314582.95	1328367.11	-	-



ДОКУМЕНТ ПОДПИСАН
ЭЛЕКТРОННОЙ ПОДПИСЬЮ

Сертификат: 00ВВ056В7401СВ38D2В3576АСDС8425108

Владелец: ФЕДЕРАЛЬНАЯ СЛУЖБА ГОСУДАРСТВЕННОЙ

РЕГИСТРАЦИИ, КАДАСТРА И КАРТОГРАФИИ

Действителен: с 27.06.2023 по 19.09.2024

полное наименование должности

инициалы, фамилия

Земельный участок

вид объекта недвижимости

Лист № 72 раздела 3.2

Всего листов раздела 3.2: 92

Всего разделов: 8

Всего листов выписки: 300

09.11.2023г. № КУВИ-001/2023-253505892

Кадастровый номер:

25:20:030701:1(Единое землепользование)

1	2	3	4	5
443	314580.52	1328354.66	-	-
444	314584.91	1328346.82	-	-
445	314584.38	1328346.43	-	-
446	314579.01	1328339.69	-	-
447	314576.47	1328336.24	-	-
448	314572.26	1328331.83	-	-
449	314565.82	1328321.45	-	-
450	314564.77	1328307.43	-	-
451	314568.59	1328296.43	-	-
452	314572.85	1328289.14	-	-
453	314577.54	1328283.3	-	-
454	314582.19	1328278.26	-	-
455	314587.19	1328273.64	-	-
456	314592.22	1328269.66	-	-
457	314596.68	1328266.28	-	-
458	314601.48	1328262.86	-	-
459	314605.39	1328260.17	-	-
460	314609.09	1328257.14	-	-
461	314613	1328254.03	-	-
462	314617.25	1328250.52	-	-
463	314622.76	1328246.46	-	-
464	314629.33	1328242.67	-	-
465	314636.52	1328239.71	-	-
466	314644.44	1328237.6	-	-
467	314652.55	1328236.7	-	-
468	314660.63	1328236.89	-	-
469	314669.1	1328238.42	-	-
470	314677.2	1328241.49	-	-
471	314681.53	1328244.02	-	-



ДОКУМЕНТ ПОДПИСАН
ЭЛЕКТРОННОЙ ПОДПИСЬЮ

Сертификат: 00ВВ056В7401СВ38D2В3576АСDС8425108

Владелец: ФЕДЕРАЛЬНАЯ СЛУЖБА ГОСУДАРСТВЕННОЙ

РЕГИСТРАЦИИ, КАДАСТРА И КАРТОГРАФИИ

Действителен: с 27.06.2023 по 19.09.2024

полное наименование должности

инициалы, фамилия

Земельный участок

вид объекта недвижимости

Лист № 73 раздела 3.2

Всего листов раздела 3.2: 92

Всего разделов: 8

Всего листов выписки: 300

09.11.2023г. № КУВИ-001/2023-253505892

Кадастровый номер:

25:20:030701:1(Единое землепользование)

1	2	3	4	5
472	314681.44	1328243.15	-	-
473	314681	1328241.5	-	-
474	314680.05	1328239.49	-	-
475	314678.52	1328236.93	-	-
476	314677.58	1328235.72	-	-
477	314677.03	1328235.28	-	-
478	314673.43	1328233.43	-	-
479	314665.63	1328228.46	-	-
480	314658.73	1328220.84	-	-
481	314654.79	1328214	-	-
482	314652.07	1328208.55	-	-
483	314649.98	1328204.16	-	-
484	314647.94	1328200.46	-	-
485	314645.73	1328196.7	-	-
486	314643.38	1328193.09	-	-
487	314640.78	1328189.35	-	-
488	314638.13	1328186.03	-	-
489	314635.33	1328182.64	-	-
490	314632.52	1328179.6	-	-
491	314630.57	1328177.71	-	-
492	314628.89	1328177.63	-	-
493	314624.37	1328177.96	-	-
494	314617.83	1328178.19	-	-
495	314611.94	1328177.81	-	-
496	314607.82	1328177.63	-	-
497	314604.87	1328177.73	-	-
498	314601.09	1328178.38	-	-
499	314594.37	1328179.52	-	-
500	314584.01	1328179.68	-	-



ДОКУМЕНТ ПОДПИСАН
ЭЛЕКТРОННОЙ ПОДПИСЬЮ

Сертификат: 00ВВ056В7401СВ38D2В3576АСDС8425108

Владелец: ФЕДЕРАЛЬНАЯ СЛУЖБА ГОСУДАРСТВЕННОЙ

РЕГИСТРАЦИИ, КАДАСТРА И КАРТОГРАФИИ

Действителен: с 27.06.2023 по 19.09.2024

полное наименование должности

инициалы, фамилия

Земельный участок

вид объекта недвижимости

Лист № 74 раздела 3.2

Всего листов раздела 3.2: 92

Всего разделов: 8

Всего листов выписки: 300

09.11.2023г. № КУВИ-001/2023-253505892

Кадастровый номер:

25:20:030701:1(Единое землепользование)

1	2	3	4	5
501	314572.96	1328175.97	-	-
502	314565.03	1328170.48	-	-
503	314559.23	1328164.86	-	-
504	314554.73	1328159.48	-	-
505	314550.85	1328154.27	-	-
506	314547.26	1328148.73	-	-
507	314544.1	1328142.75	-	-
508	314541.22	1328136.08	-	-
509	314539.11	1328129.54	-	-
510	314537.56	1328122.97	-	-
511	314536.55	1328116.21	-	-
512	314536.05	1328109.3	-	-
513	314536.22	1328102.24	-	-
514	314537.06	1328095.39	-	-
515	314538.44	1328088.56	-	-
516	314540.53	1328081.95	-	-
517	314542.93	1328076.07	-	-
518	314545.5	1328070.48	-	-
519	314548.22	1328065.4	-	-
520	314550.73	1328060.73	-	-
521	314553.47	1328055.81	-	-
522	314556.51	1328050.67	-	-
523	314559.8	1328045.75	-	-
524	314563.35	1328040.76	-	-
525	314567.01	1328036.34	-	-
526	314564.02	1328034.17	-	-
527	314557.78	1328027.4	-	-
528	314552.79	1328018.88	-	-
529	314550.12	1328009.88	-	-



ДОКУМЕНТ ПОДПИСАН
ЭЛЕКТРОННОЙ ПОДПИСЬЮ

Сертификат: 00ВВ056В7401СВ38D2В3576АСDС8425108

Владелец: ФЕДЕРАЛЬНАЯ СЛУЖБА ГОСУДАРСТВЕННОЙ

РЕГИСТРАЦИИ, КАДАСТРА И КАРТОГРАФИИ

Действителен: с 27.06.2023 по 19.09.2024

полное наименование должности

инициалы, фамилия

Земельный участок

вид объекта недвижимости

Лист № 75 раздела 3.2

Всего листов раздела 3.2: 92

Всего разделов: 8

Всего листов выписки: 300

09.11.2023г. № КУВИ-001/2023-253505892

Кадастровый номер:

25:20:030701:1(Единое землепользование)

1	2	3	4	5
530	314549.21	1328001.78	-	-
531	314549.25	1327994.19	-	-
532	314550.03	1327987.58	-	-
533	314550.88	1327981.68	-	-
534	314552.03	1327976.18	-	-
535	314553.13	1327970.94	-	-
536	314554.54	1327965.14	-	-
537	314555.7	1327960.49	-	-
538	314556.77	1327955.45	-	-
539	314558.17	1327949.38	-	-
540	314560.3	1327942.21	-	-
541	314564.19	1327933.91	-	-
542	314558.14	1327926.66	-	-
543	314554.3	1327919.69	-	-
544	314551.81	1327913.99	-	-
545	314549.91	1327909.5	-	-
546	314547.73	1327905.05	-	-
547	314545.19	1327899.43	-	-
548	314542.79	1327892.6	-	-
549	314541.02	1327884.18	-	-
550	314541.05	1327873.67	-	-
551	314545.09	1327860.6	-	-
552	314555.65	1327851.11	-	-
553	314563.94	1327847.76	-	-
554	314565.84	1327847.03	-	-
555	314565.55	1327842.82	-	-
556	314565.11	1327836.49	-	-
557	314565.14	1327829.12	-	-
558	314566.58	1327819.63	-	-



ДОКУМЕНТ ПОДПИСАН
ЭЛЕКТРОННОЙ ПОДПИСЬЮ

Сертификат: 00ВВ056В7401СВ38D2В3576АСDС8425108

Владелец: ФЕДЕРАЛЬНАЯ СЛУЖБА ГОСУДАРСТВЕННОЙ

РЕГИСТРАЦИИ, КАДАСТРА И КАРТОГРАФИИ

Действителен: с 27.06.2023 по 19.09.2024

полное наименование должности

инициалы, фамилия

Земельный участок

вид объекта недвижимости

Лист № 76 раздела 3.2

Всего листов раздела 3.2: 92

Всего разделов: 8

Всего листов выписки: 300

09.11.2023г. № КУВИ-001/2023-253505892

Кадастровый номер:

25:20:030701:1(Единое землепользование)

1	2	3	4	5
559	314571.06	1327809.42	-	-
560	314578.57	1327801.43	-	-
561	314586.04	1327796.51	-	-
562	314592.02	1327793.41	-	-
563	314597.05	1327790.99	-	-
564	314600.94	1327789.01	-	-
565	314603.77	1327787.25	-	-
566	314605.77	1327785.7	-	-
567	314607.24	1327784.14	-	-
568	314608.64	1327782.2	-	-
569	314610.28	1327778.99	-	-
570	314612.92	1327773.51	-	-
571	314617.95	1327765.19	-	-
572	314628.77	1327756.76	-	-
573	314642.28	1327754.3	-	-
574	314652.91	1327755.91	-	-
575	314661.21	1327758.88	-	-
576	314669.04	1327763.34	-	-
577	314676.4	1327769.96	-	-
578	314679.82	1327774.71	-	-
579	314682.79	1327771.03	-	-
580	314692.81	1327764.51	-	-
581	314693.42	1327764.35	-	-
582	314693.16	1327764.19	-	-
583	314689.48	1327762.5	-	-
584	314684.29	1327760.12	-	-
585	314677.62	1327756.55	-	-
586	314670.53	1327750.9	-	-
587	314664.46	1327743.36	-	-



ДОКУМЕНТ ПОДПИСАН
ЭЛЕКТРОННОЙ ПОДПИСЬЮ

Сертификат: 00ВВ056В7401СВ38D2В3576АСDС8425108

Владелец: ФЕДЕРАЛЬНАЯ СЛУЖБА ГОСУДАРСТВЕННОЙ

РЕГИСТРАЦИИ, КАДАСТРА И КАРТОГРАФИИ

Действителен: с 27.06.2023 по 19.09.2024

полное наименование должности

инициалы, фамилия

Земельный участок

вид объекта недвижимости

Лист № 77 раздела 3.2

Всего листов раздела 3.2: 92

Всего разделов: 8

Всего листов выписки: 300

09.11.2023г. № КУВИ-001/2023-253505892

Кадастровый номер:

25:20:030701:1(Единое землепользование)

1	2	3	4	5
588	314660.23	1327734.7	-	-
589	314657.87	1327725.7	-	-
590	314657.18	1327715.8	-	-
591	314659.23	1327705.29	-	-
592	314664.12	1327695.59	-	-
593	314671.32	1327687.96	-	-
594	314679.48	1327682.51	-	-
595	314688.73	1327678.91	-	-
596	314698.48	1327677.52	-	-
597	314701.76	1327677.71	-	-
598	314700.7	1327676.62	-	-
599	314696.53	1327671.85	-	-
600	314692.55	1327666.62	-	-
601	314688.92	1327661.12	-	-
602	314685.42	1327654.9	-	-
603	314682.68	1327648.27	-	-
604	314680.5	1327641.51	-	-
605	314678.91	1327633.48	-	-
606	314678.49	1327625.55	-	-
607	314678.93	1327618.12	-	-
608	314679.97	1327611.3	-	-
609	314681.2	1327605.27	-	-
610	314682.62	1327599.75	-	-
611	314683.87	1327594.75	-	-
612	314684.86	1327590.31	-	-
613	314682.58	1327589.95	-	-
614	314678.4	1327589.76	-	-
615	314672.53	1327589.39	-	-
616	314665.06	1327588.42	-	-



ДОКУМЕНТ ПОДПИСАН
ЭЛЕКТРОННОЙ ПОДПИСЬЮ

Сертификат: 00ВВ056В7401СВ38Д2В3576АСДС8425108

Владелец: ФЕДЕРАЛЬНАЯ СЛУЖБА ГОСУДАРСТВЕННОЙ

РЕГИСТРАЦИИ, КАДАСТРА И КАРТОГРАФИИ

Действителен: с 27.06.2023 по 19.09.2024

полное наименование должности

инициалы, фамилия

Земельный участок

вид объекта недвижимости

Лист № 78 раздела 3.2

Всего листов раздела 3.2: 92

Всего разделов: 8

Всего листов выписки: 300

09.11.2023г. № КУВИ-001/2023-253505892

Кадастровый номер:

25:20:030701:1(Единое землепользование)

1	2	3	4	5
617	314657.39	1327586.35	-	-
618	314650.01	1327583.12	-	-
619	314642.88	1327578.62	-	-
620	314636.98	1327573.2	-	-
621	314632.17	1327567.71	-	-
622	314628.03	1327561.77	-	-
623	314624.92	1327556.23	-	-
624	314622.66	1327552.07	-	-
625	314621.27	1327549.84	-	-
626	314620.26	1327548.75	-	-
627	314618.67	1327547.6	-	-
628	314615.93	1327546.19	-	-
629	314611.81	1327544.38	-	-
630	314606.98	1327542.35	-	-
631	314601.44	1327539.91	-	-
632	314595.88	1327537.07	-	-
633	314590.19	1327533.73	-	-
634	314583.89	1327529.13	-	-
635	314578.41	1327524.07	-	-
636	314574.42	1327519.74	-	-
637	314569.21	1327514.12	-	-
638	314563.05	1327502.95	-	-
639	314562.84	1327488.88	-	-
640	314566.45	1327479	-	-
641	314570.46	1327472.14	-	-
642	314573.83	1327467.03	-	-
643	314576.83	1327462.71	-	-
644	314577.59	1327461.56	-	-
645	314576.02	1327459.78	-	-



ДОКУМЕНТ ПОДПИСАН
ЭЛЕКТРОННОЙ ПОДПИСЬЮ

Сертификат: 00ВВ056В7401СВ38D2В3576АСDС8425108

Владелец: ФЕДЕРАЛЬНАЯ СЛУЖБА ГОСУДАРСТВЕННОЙ

РЕГИСТРАЦИИ, КАДАСТРА И КАРТОГРАФИИ

Действителен: с 27.06.2023 по 19.09.2024

полное наименование должности

инициалы, фамилия

Земельный участок

вид объекта недвижимости

Лист № 79 раздела 3.2

Всего листов раздела 3.2: 92

Всего разделов: 8

Всего листов выписки: 300

09.11.2023г. № КУВИ-001/2023-253505892

Кадастровый номер:

25:20:030701:1(Единое землепользование)

1	2	3	4	5
646	314571.8	1327455.01	-	-
647	314567.59	1327449.35	-	-
648	314564.03	1327443.55	-	-
649	314561.05	1327437.67	-	-
650	314558.77	1327432.78	-	-
651	314556.48	1327427.96	-	-
652	314553.89	1327422.32	-	-
653	314551.27	1327415.58	-	-
654	314549.1	1327407.14	-	-
655	314548.93	1327396.25	-	-
656	314552.28	1327384.77	-	-
657	314559.4	1327375.05	-	-
658	314564.67	1327371.42	-	-
659	314554.13	1327361.2	-	-
660	314552.49	1327359.62	-	-
661	314549.07	1327359.47	-	-
662	314543.96	1327358.45	-	-
663	314538.93	1327356.32	-	-
664	314534.87	1327352.78	-	-
665	314531.81	1327348.73	-	-
666	314529.24	1327344.17	-	-
667	314526.77	1327339.71	-	-
668	314523.91	1327335.45	-	-
669	314520.35	1327331.8	-	-
670	314515.91	1327328.86	-	-
671	314510.98	1327327.25	-	-
672	314505.58	1327327.43	-	-
673	314500.91	1327329.3	-	-
674	314496.66	1327332.36	-	-



ДОКУМЕНТ ПОДПИСАН
ЭЛЕКТРОННОЙ ПОДПИСЬЮ

Сертификат: 00ВВ056В7401СВ38D2В3576АСDС8425108

Владелец: ФЕДЕРАЛЬНАЯ СЛУЖБА ГОСУДАРСТВЕННОЙ

РЕГИСТРАЦИИ, КАДАСТРА И КАРТОГРАФИИ

Действителен: с 27.06.2023 по 19.09.2024

полное наименование должности

инициалы, фамилия

Земельный участок

вид объекта недвижимости

Лист № 80 раздела 3.2

Всего листов раздела 3.2: 92

Всего разделов: 8

Всего листов выписки: 300

09.11.2023г. № КУВИ-001/2023-253505892

Кадастровый номер:

25:20:030701:1(Единое землепользование)

1	2	3	4	5
675	314492.72	1327336.32	-	-
676	314489.28	1327340.58	-	-
677	314486.35	1327345.02	-	-
678	314483.72	1327349.66	-	-
679	314481.49	1327354.3	-	-
680	314479.46	1327358.93	-	-
681	314477.63	1327363.65	-	-
682	314475.7	1327368.27	-	-
683	314473.77	1327372.91	-	-
684	314471.45	1327377.86	-	-
685	314468.82	1327382.68	-	-
686	314465.79	1327387.34	-	-
687	314462.75	1327391.38	-	-
688	314459.51	1327395.23	-	-
689	314455.97	1327398.99	-	-
690	314452.43	1327402.64	-	-
691	314448.68	1327406.31	-	-
692	314444.93	1327409.85	-	-
693	314441.19	1327413.41	-	-
694	314437.44	1327416.87	-	-
695	314433.69	1327420.34	-	-
696	314424.62	1327428.76	-	-
697	314416.79	1327433.28	-	-
698	314416.66	1327438.28	-	-
699	314416.54	1327443.39	-	-
700	314416.12	1327448.59	-	-
701	314415.51	1327454.1	-	-
702	314414.59	1327459.92	-	-
703	314413.37	1327465.14	-	-



ДОКУМЕНТ ПОДПИСАН
ЭЛЕКТРОННОЙ ПОДПИСЬЮ

Сертификат: 00ВВ056В7401СВ38D2В3576АСDС8425108

Владелец: ФЕДЕРАЛЬНАЯ СЛУЖБА ГОСУДАРСТВЕННОЙ

РЕГИСТРАЦИИ, КАДАСТРА И КАРТОГРАФИИ

Действителен: с 27.06.2023 по 19.09.2024

полное наименование должности

инициалы, фамилия

Земельный участок

вид объекта недвижимости

Лист № 81 раздела 3.2

Всего листов раздела 3.2: 92

Всего разделов: 8

Всего листов выписки: 300

09.11.2023г. № КУВИ-001/2023-253505892

Кадастровый номер:

25:20:030701:1(Единое землепользование)

1	2	3	4	5
704	314411.96	1327470.76	-	-
705	314410.44	1327476.38	-	-
706	314409.13	1327482.1	-	-
707	314408.21	1327487.52	-	-
708	314407.89	1327492.62	-	-
709	314408.77	1327497.92	-	-
710	314411.74	1327502.66	-	-
711	314416.58	1327505.39	-	-
712	314422.21	1327506.8	-	-
713	314427.14	1327508.83	-	-
714	314424.21	1327513.77	-	-
715	314420.28	1327517.92	-	-
716	314418.05	1327522.57	-	-
717	314420.13	1327527.84	-	-
718	314424.28	1327531.58	-	-
719	314428.93	1327534.9	-	-
720	314433.69	1327538.33	-	-
721	314438.04	1327542.08	-	-
722	314441.31	1327546.32	-	-
723	314442.78	1327551.09	-	-
724	314442.06	1327556.6	-	-
725	314440.34	1327561.94	-	-
726	314439.22	1327566.95	-	-
727	314441.53	1327568.4	-	-
728	314444.45	1327568.97	-	-
729	314449.84	1327568.49	-	-
730	314455.05	1327568.6	-	-
731	314459.49	1327571.54	-	-
732	314461.16	1327576.32	-	-



ДОКУМЕНТ ПОДПИСАН
ЭЛЕКТРОННОЙ ПОДПИСЬЮ

Сертификат: 00ВВ056В7401СВ38D2В3576АСDС8425108

Владелец: ФЕДЕРАЛЬНАЯ СЛУЖБА ГОСУДАРСТВЕННОЙ

РЕГИСТРАЦИИ, КАДАСТРА И КАРТОГРАФИИ

Действителен: с 27.06.2023 по 19.09.2024

полное наименование должности

инициалы, фамилия

Земельный участок

вид объекта недвижимости

Лист № 82 раздела 3.2

Всего листов раздела 3.2: 92

Всего разделов: 8

Всего листов выписки: 300

09.11.2023г. № КУВИ-001/2023-253505892

Кадастровый номер:

25:20:030701:1(Единое землепользование)

1	2	3	4	5
733	314461.25	1327581.61	-	-
734	314460.23	1327587.43	-	-
735	314458.91	1327592.44	-	-
736	314457.19	1327597.48	-	-
737	314455.16	1327602.1	-	-
738	314452.93	1327607.14	-	-
739	314451.21	1327612.37	-	-
740	314452.29	1327617.75	-	-
741	314456.14	1327620.99	-	-
742	314460.48	1327623.53	-	-
743	314464.92	1327626.16	-	-
744	314468.58	1327630.01	-	-
745	314469.77	1327635.59	-	-
746	314468.75	1327641.2	-	-
747	314467.33	1327646.23	-	-
748	314466	1327651.15	-	-
749	314464.59	1327656.67	-	-
750	314463.27	1327661.99	-	-
751	314461.74	1327667.01	-	-
752	314459.82	1327671.84	-	-
753	314457.29	1327676.48	-	-
754	314454.35	1327680.93	-	-
755	314451.12	1327685.36	-	-
756	314447.79	1327689.92	-	-
757	314444.66	1327694.56	-	-
758	314441.63	1327699.42	-	-
759	314438.5	1327703.97	-	-
760	314435.07	1327708.12	-	-
761	314431.12	1327711.58	-	-



ДОКУМЕНТ ПОДПИСАН
ЭЛЕКТРОННОЙ ПОДПИСЬЮ

Сертификат: 00ВВ056В7401СВ38D2В3576АСDС8425108

Владелец: ФЕДЕРАЛЬНАЯ СЛУЖБА ГОСУДАРСТВЕННОЙ

РЕГИСТРАЦИИ, КАДАСТРА И КАРТОГРАФИИ

Действителен: с 27.06.2023 по 19.09.2024

полное наименование должности

инициалы, фамилия

Земельный участок

вид объекта недвижимости

Лист № 83 раздела 3.2

Всего листов раздела 3.2: 92

Всего разделов: 8

Всего листов выписки: 300

09.11.2023г. № КУВИ-001/2023-253505892

Кадастровый номер:

25:20:030701:1(Единое землепользование)

1	2	3	4	5
762	314426.56	1327714.15	-	-
763	314421.49	1327716.13	-	-
764	314416.21	1327717.81	-	-
765	314410.94	1327719.8	-	-
766	314405.88	1327722.16	-	-
767	314401.22	1327725.03	-	-
768	314396.77	1327728.31	-	-
769	314392.63	1327731.96	-	-
770	314388.79	1327735.92	-	-
771	314385.25	1327740.18	-	-
772	314382.02	1327744.64	-	-
773	314379.19	1327749.17	-	-
774	314376.66	1327754.01	-	-
775	314374.44	1327758.94	-	-
776	314373.39	1327768.25	-	-
777	314373.62	1327777.66	-	-
778	314372.9	1327782.97	-	-
779	314372.38	1327788.18	-	-
780	314371.86	1327793.48	-	-
781	314371.55	1327799.39	-	-
782	314373.2	1327841.97	-	-
783	314372.58	1327847.38	-	-
784	314371.05	1327852.2	-	-
785	314367.92	1327856.65	-	-
786	314363.97	1327859.91	-	-
787	314359.51	1327862.97	-	-
788	314354.97	1327866.44	-	-
789	314351.13	1327870.5	-	-
790	314349.01	1327875.54	-	-



ДОКУМЕНТ ПОДПИСАН
ЭЛЕКТРОННОЙ ПОДПИСЬЮ

Сертификат: 00ВВ056В7401СВ38D2В3576АСDC8425108

Владелец: ФЕДЕРАЛЬНАЯ СЛУЖБА ГОСУДАРСТВЕННОЙ

РЕГИСТРАЦИИ, КАДАСТРА И КАРТОГРАФИИ

Действителен: с 27.06.2023 по 19.09.2024

полное наименование должности

инициалы, фамилия

Земельный участок

вид объекта недвижимости

Лист № 84 раздела 3.2

Всего листов раздела 3.2: 92

Всего разделов: 8

Всего листов выписки: 300

09.11.2023г. № КУВИ-001/2023-253505892

Кадастровый номер:

25:20:030701:1(Единое землепользование)

1	2	3	4	5
791	314350.63	1327883.61	-	-
792	314352.32	1327889.79	-	-
793	314352.42	1327895.98	-	-
794	314349.28	1327900.33	-	-
795	314344.41	1327902.21	-	-
796	314334.03	1327902.75	-	-
797	314329.24	1327904.24	-	-
798	314325.8	1327907.99	-	-
799	314323.47	1327912.54	-	-
800	314321.45	1327917.86	-	-
801	314320.81	1327922.78	-	-
802	314321.09	1327927.26	-	-
803	314319.73	1327929.26	-	-
804	314316.84	1327930.33	-	-
805	314311.54	1327930.32	-	-
806	314306.42	1327929.28	-	-
807	314301.5	1327928.16	-	-
808	314296.29	1327927.34	-	-
809	314291.28	1327926.81	-	-
810	314285.77	1327926.4	-	-
811	314280.18	1327926.58	-	-
812	314275.1	1327927.96	-	-
813	314271.16	1327931.82	-	-
814	314268.63	1327936.56	-	-
815	314268.19	1327937.13	-	-
816	314265.8	1327941.4	-	-
817	314262.26	1327945.56	-	-
818	314258.22	1327949.02	-	-
819	314253.56	1327951.59	-	-



ДОКУМЕНТ ПОДПИСАН
ЭЛЕКТРОННОЙ ПОДПИСЬЮ

Сертификат: 00ВВ056В7401СВ38D2В3576АСDС8425108

Владелец: ФЕДЕРАЛЬНАЯ СЛУЖБА ГОСУДАРСТВЕННОЙ

РЕГИСТРАЦИИ, КАДАСТРА И КАРТОГРАФИИ

Действителен: с 27.06.2023 по 19.09.2024

полное наименование должности

инициалы, фамилия

Земельный участок

вид объекта недвижимости

Лист № 85 раздела 3.2

Всего листов раздела 3.2: 92

Всего разделов: 8

Всего листов выписки: 300

09.11.2023г. № КУВИ-001/2023-253505892

Кадастровый номер:

25:20:030701:1(Единое землепользование)

1	2	3	4	5
820	314248.58	1327953.16	-	-
821	314241.4	1327954.57	-	-
822	314236.53	1327956.45	-	-
823	314232.38	1327959.81	-	-
824	314230.05	1327964.65	-	-
825	314230	1327970.35	-	-
826	314232.15	1327973.76	-	-
827	314235.65	1327977.26	-	-
828	314239.98	1327979.5	-	-
829	314245.19	1327980.52	-	-
830	314251.43	1327982.92	-	-
831	314254.57	1327986.12	-	-
832	314256.65	1327990.84	-	-
833	314256.43	1327995.94	-	-
834	314252.13	1328002.51	-	-
835	314240.34	1328016.5	-	-
836	314237.1	1328020.44	-	-
837	314233.27	1328025.01	-	-
838	314221.59	1328032.98	-	-
839	314216.44	1328042.56	-	-
840	314215.31	1328047.48	-	-
841	314215.99	1328052.47	-	-
842	314219.35	1328056.41	-	-
843	314223.99	1328059.34	-	-
844	314228.84	1328062.37	-	-
845	314232.4	1328066.22	-	-
846	314233.87	1328071.19	-	-
847	314233.76	1328076.9	-	-
848	314232.84	1328082.01	-	-



ДОКУМЕНТ ПОДПИСАН
ЭЛЕКТРОННОЙ ПОДПИСЬЮ

Сертификат: 00ВВ056В7401СВ38D2В3576АСDС8425108

Владелец: ФЕДЕРАЛЬНАЯ СЛУЖБА ГОСУДАРСТВЕННОЙ

РЕГИСТРАЦИИ, КАДАСТРА И КАРТОГРАФИИ

Действителен: с 27.06.2023 по 19.09.2024

полное наименование должности

инициалы, фамилия

Земельный участок

вид объекта недвижимости

Лист № 86 раздела 3.2

Всего листов раздела 3.2: 92

Всего разделов: 8

Всего листов выписки: 300

09.11.2023г. № КУВИ-001/2023-253505892

Кадастровый номер:

25:20:030701:1(Единое землепользование)

1	2	3	4	5
849	314231.41	1328087.02	-	-
850	314229.6	1328092.47	-	-
851	314227.57	1328097.59	-	-
852	314225.25	1328102.44	-	-
853	314222.72	1328107.07	-	-
854	314216.4	1328125.46	-	-
855	314214.37	1328130.29	-	-
856	314212.75	1328135.42	-	-
857	314210.49	1328144.75	-	-
858	314206.33	1328154.22	-	-
859	314202.69	1328157.77	-	-
860	314198.13	1328160.44	-	-
861	314193.16	1328162.52	-	-
862	314186.79	1328164.51	-	-
863	314180.41	1328165.81	-	-
864	314174.52	1328166.5	-	-
865	314168.52	1328166.99	-	-
866	314163.34	1328167.87	-	-
867	314158.36	1328169.45	-	-
868	314153.8	1328172.12	-	-
869	314149.86	1328175.68	-	-
870	314146.42	1328179.73	-	-
871	314143.48	1328184.17	-	-
872	314141.05	1328188.81	-	-
873	314138.93	1328193.64	-	-
874	314136.9	1328198.58	-	-
875	314135.08	1328203.6	-	-
876	314130.04	1328203.68	-	-
877	314123.28	1328203.78	-	-



ДОКУМЕНТ ПОДПИСАН
ЭЛЕКТРОННОЙ ПОДПИСЬЮ

Сертификат: 00ВВ056В7401СВ38D2В3576АСDС8425108

Владелец: ФЕДЕРАЛЬНАЯ СЛУЖБА ГОСУДАРСТВЕННОЙ

РЕГИСТРАЦИИ, КАДАСТРА И КАРТОГРАФИИ

Действителен: с 27.06.2023 по 19.09.2024

полное наименование должности

инициалы, фамилия

Земельный участок

вид объекта недвижимости

Лист № 87 раздела 3.2

Всего листов раздела 3.2: 92

Всего разделов: 8

Всего листов выписки: 300

09.11.2023г. № КУВИ-001/2023-253505892

Кадастровый номер:

25:20:030701:1(Единое землепользование)

1	2	3	4	5
878	314118.28	1328203.56	-	-
879	314113.28	1328203.43	-	-
880	314107.37	1328203.32	-	-
881	314102.37	1328203.3	-	-
882	314096.48	1328203.59	-	-
883	314090.68	1328204.08	-	-
884	314085	1328204.96	-	-
885	314079.31	1328206.05	-	-
886	314079.16	1328206.08	-	-
887	314073.84	1328207.63	-	-
888	314068.37	1328209.72	-	-
889	314063.11	1328212.2	-	-
890	314057.85	1328214.99	-	-
891	314052.69	1328217.96	-	-
892	314047.53	1328220.74	-	-
893	314042.27	1328223.31	-	-
894	314036.8	1328225.3	-	-
895	314031.32	1328226.49	-	-
896	314025.53	1328226.97	-	-
897	314019.73	1328226.86	-	-
898	314013.82	1328226.45	-	-
899	314008.81	1328226.12	-	-
900	314002.91	1328226.01	-	-
901	313997.22	1328226.4	-	-
902	313991.64	1328227.68	-	-
903	313986.17	1328229.77	-	-
904	313980.91	1328232.25	-	-
905	313975.54	1328234.84	-	-
906	313970.18	1328237.22	-	-



ДОКУМЕНТ ПОДПИСАН
ЭЛЕКТРОННОЙ ПОДПИСЬЮ

Сертификат: 00ВВ056В7401СВ38D2В3576АСDС8425108

Владелец: ФЕДЕРАЛЬНАЯ СЛУЖБА ГОСУДАРСТВЕННОЙ

РЕГИСТРАЦИИ, КАДАСТРА И КАРТОГРАФИИ

Действителен: с 27.06.2023 по 19.09.2024

полное наименование должности

инициалы, фамилия

Земельный участок

вид объекта недвижимости

Лист № 88 раздела 3.2

Всего листов раздела 3.2: 92

Всего разделов: 8

Всего листов выписки: 300

09.11.2023г. № КУВИ-001/2023-253505892

Кадастровый номер:

25:20:030701:1(Единое землепользование)

1	2	3	4	5
907	313964.81	1328239.09	-	-
908	313959.23	1328240.48	-	-
909	313953.44	1328241.36	-	-
910	313947.75	1328241.85	-	-
911	313941.85	1328241.94	-	-
912	313935.95	1328241.83	-	-
913	313935.03	1328241.76	-	-
914	313930.04	1328241.42	-	-
915	313925.03	1328240.9	-	-
916	313920.03	1328240.37	-	-
917	313915.02	1328239.86	-	-
918	313914.12	1328239.76	-	-
919	313908.21	1328239.06	-	-
920	313903.2	1328238.53	-	-
921	313897.39	1328237.92	-	-
922	313891.48	1328237.41	-	-
923	313898.38	1328321.27	-	-
924	313908.36	1329025.69	-	-
925	313908.86	1329072.33	-	-
926	313908.9	1329075.55	-	-
927	313908.94	1329078.8	-	-
928	313909.59	1329125.56	-	-
929	313911.18	1329239.22	-	-
930	313909.58	1329239.25	-	-
931	313909.61	1329241.92	-	-
932	313909.69	1329246.85	-	-
933	313909.75	1329252.06	-	-
934	313909.97	1329268.8	-	-
935	313910.24	1329289.72	-	-



ДОКУМЕНТ ПОДПИСАН
ЭЛЕКТРОННОЙ ПОДПИСЬЮ

Сертификат: 00ВВ056В7401СВ38D2В3576АСDС8425108

Владелец: ФЕДЕРАЛЬНАЯ СЛУЖБА ГОСУДАРСТВЕННОЙ

РЕГИСТРАЦИИ, КАДАСТРА И КАРТОГРАФИИ

Действителен: с 27.06.2023 по 19.09.2024

полное наименование должности

инициалы, фамилия

Земельный участок

вид объекта недвижимости

Лист № 89 раздела 3.2

Всего листов раздела 3.2: 92

Всего разделов: 8

Всего листов выписки: 300

09.11.2023г. № КУВИ-001/2023-253505892

Кадастровый номер:

25:20:030701:1(Единое землепользование)

1	2	3	4	5
936	313911.74	1329405.17	-	-
937	313911.97	1329416.41	-	-
938	313912.8	1329457.2	-	-
939	313916.26	1329627.14	-	-
940	313922.3	1329919.03	-	-
941	313923.27	1329991.38	-	-
942	313924	1330046.08	-	-
943	313932.09	1330097.48	-	-
944	313938.38	1330137.35	-	-
945	313938.68	1330139.27	-	-
946	313940.75	1330295.64	-	-
947	313946.82	1330516.73	-	-
948	313945.33	1330775.01	-	-
949	313961.76	1330828.52	-	-
950	313965.38	1330840.29	-	-
951	313941.02	1330849.2	-	-
952	313941.65	1330854.84	-	-
953	313945.9	1330893.32	-	-
954	313954.27	1330957.9	-	-
955	313956.06	1330963.57	-	-
956	313966.9	1330997.64	-	-
957	313977.47	1331021.96	-	-
958	313988.51	1331017.24	-	-
959	314006.37	1331059.11	-	-
960	314020.46	1331086.9	-	-
961	314023.89	1331093.12	-	-
962	314049.65	1331084.2	-	-
963	314058.63	1331082.17	-	-
964	314058.89	1331082.1	-	-



ДОКУМЕНТ ПОДПИСАН
ЭЛЕКТРОННОЙ ПОДПИСЬЮ

Сертификат: 00ВВ056В7401СВ38D2В3576АСDС8425108

Владелец: ФЕДЕРАЛЬНАЯ СЛУЖБА ГОСУДАРСТВЕННОЙ

РЕГИСТРАЦИИ, КАДАСТРА И КАРТОГРАФИИ

Действителен: с 27.06.2023 по 19.09.2024

полное наименование должности

инициалы, фамилия

Земельный участок

вид объекта недвижимости

Лист № 90 раздела 3.2

Всего листов раздела 3.2: 92

Всего разделов: 8

Всего листов выписки: 300

09.11.2023г. № КУВИ-001/2023-253505892

Кадастровый номер:

25:20:030701:1(Единое землепользование)

1	2	3	4	5
965	314064.87	1331080.62	-	-
966	314074.8	1331113.58	-	-
967	314112.9	1331240	-	-
968	314142.5	1331310.23	-	-
969	314191.15	1331422.4	-	-
970	314211.65	1331411.99	-	-
971	314263.22	1331513.17	-	-
972	314265.35	1331517.38	-	-
973	314266.86	1331520.32	-	-
974	314303	1331591.44	-	-
975	314305.89	1331597	-	-
976	314344.9	1331673.77	-	-
977	314359.36	1331702.25	-	-
978	314363.57	1331710.46	-	-
979	314386.06	1331750.63	-	-
980	314393.97	1331764.45	-	-
981	314405.67	1331784.9	-	-
982	314412.86	1331797.32	-	-
983	314425.54	1331826.4	-	-
984	314441.17	1331862.29	-	-
985	314451.76	1331886.41	-	-
986	314459.67	1331904.4	-	-
987	314473.06	1331934.75	-	-
988	314487.42	1331968.02	-	-
989	314493.39	1331980.76	-	-
990	314504.87	1332008.28	-	-
991	314519.71	1332041.35	-	-
992	314533.01	1332072.09	-	-
993	314539.7	1332087.46	-	-



ДОКУМЕНТ ПОДПИСАН
ЭЛЕКТРОННОЙ ПОДПИСЬЮ

Сертификат: 00ВВ056В7401СВ38D2В3576АСDС8425108

Владелец: ФЕДЕРАЛЬНАЯ СЛУЖБА ГОСУДАРСТВЕННОЙ

РЕГИСТРАЦИИ, КАДАСТРА И КАРТОГРАФИИ

Действителен: с 27.06.2023 по 19.09.2024

полное наименование должности

инициалы, фамилия

Земельный участок

вид объекта недвижимости

Лист № 91 раздела 3.2

Всего листов раздела 3.2: 92

Всего разделов: 8

Всего листов выписки: 300

09.11.2023г. № КУВИ-001/2023-253505892

Кадастровый номер:

25:20:030701:1(Единое землепользование)

1	2	3	4	5
994	314544.34	1332096.3	-	-
995	314546.98	1332103.6	-	-
996	314554.3	1332118.14	-	-
997	314575.03	1332159.06	-	-
998	314592.98	1332194.11	-	-
999	314586.43	1332197.39	-	-
1000	314576.93	1332202.27	-	-
1001	314590.74	1332229.7	-	-
1002	314613.32	1332273.93	-	-
1003	314633.18	1332259.2	-	-
1004	314649.59	1332247.03	-	-
1005	314663.27	1332236.88	-	-
1006	314679.51	1332224.83	-	-
1007	315068.9	1331935.98	-	-
1008	315223.19	1332235.41	-	-
1009	315237.52	1332263.22	-	-
1010	315388.18	1332229.45	-	-
1	314769.5	1327745.54	-	0.3
2	314763.19	1327749.65	-	0.3
3	314753.83	1327752.18	-	0.3
4	314748.76	1327752.86	-	0.3
5	314749.34	1327754.66	-	0.3
6	314750.71	1327758.55	-	0.3
7	314752.36	1327762.39	-	0.3
8	314754.27	1327766.16	-	0.3
9	314756.71	1327770.33	-	0.3
10	314759.46	1327774.93	-	0.3
11	314762.29	1327779.98	-	0.3
12	314765	1327784.88	-	0.3



ДОКУМЕНТ ПОДПИСАН
ЭЛЕКТРОННОЙ ПОДПИСЬЮ

Сертификат: 00ВВ056В7401СВ38D2В3576АСDС8425108

Владелец: ФЕДЕРАЛЬНАЯ СЛУЖБА ГОСУДАРСТВЕННОЙ

РЕГИСТРАЦИИ, КАДАСТРА И КАРТОГРАФИИ

Действителен: с 27.06.2023 по 19.09.2024

полное наименование должности

инициалы, фамилия

Земельный участок				
вид объекта недвижимости				
Лист № 92 раздела 3.2	Всего листов раздела 3.2: 92		Всего разделов: 8	Всего листов выписки: 300
09.11.2023г. № КУВИ-001/2023-253505892				
Кадастровый номер:		25:20:030701:1(Единое землепользование)		
1	2	3	4	5
13	314767.91	1327790.72	-	0.3
14	314769.03	1327793.48	-	0.3
15	314769.5	1327745.54	-	0.3



ДОКУМЕНТ ПОДПИСАН
ЭЛЕКТРОННОЙ ПОДПИСЬЮ

Сертификат: 00ВВ056В7401СВ38D2В3576АСDС8425108

Владелец: ФЕДЕРАЛЬНАЯ СЛУЖБА ГОСУДАРСТВЕННОЙ
РЕГИСТРАЦИИ, КАДАСТРА И КАРТОГРАФИИ
Действителен: с 27.06.2023 по 19.09.2024

полное наименование должности

инициалы, фамилия

Выписка из Единого государственного реестра недвижимости об объекте недвижимости
Сведения о частях земельного участка

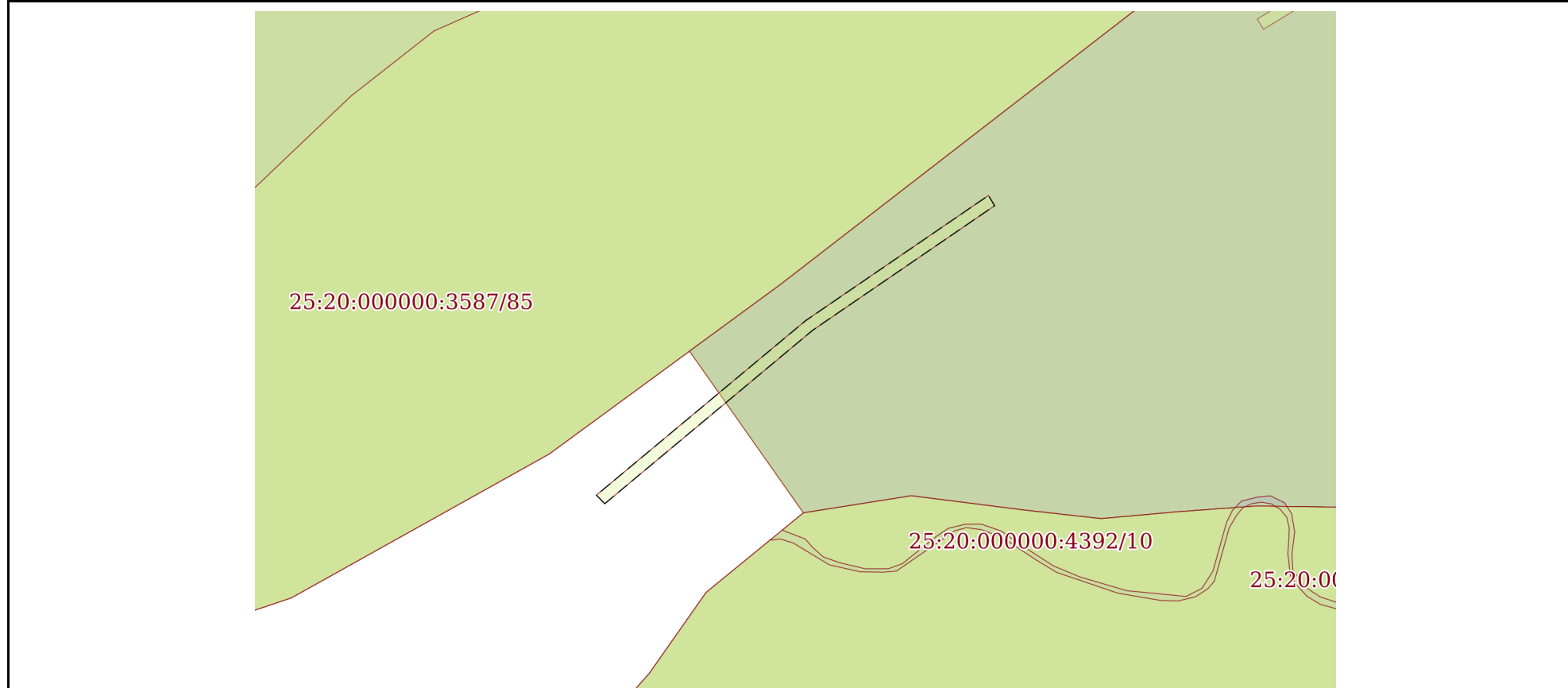
Земельный участок			
вид объекта недвижимости			

Лист № 1 раздела 4	Всего листов раздела 4: 4	Всего разделов: 8	Всего листов выписки: 300
--------------------	---------------------------	-------------------	---------------------------

09.11.2023г. № КУВИ-001/2023-253505892

Кадастровый номер: 25:20:030701:1(Единое землепользование)

План (чертеж, схема) части земельного участка Учетный номер части: 25:20:030701:1/15



Масштаб 1:2000 Условные обозначения:

полное наименование должности		ДОКУМЕНТ ПОДПИСАН ЭЛЕКТРОННОЙ ПОДПИСЬЮ	
		Сертификат: 00ВВ056В7401СВ38D2В3576АСDС8425108 Владелец: ФЕДЕРАЛЬНАЯ СЛУЖБА ГОСУДАРСТВЕННОЙ РЕГИСТРАЦИИ, КАДАСТРА И КАРТОГРАФИИ Действителен: с 27.06.2023 по 19.09.2024	инициалы, фамилия

Земельный участок

вид объекта недвижимости

Лист № 2 раздела 4

Всего листов раздела 4: 4

Всего разделов: 8

Всего листов выписки: 300

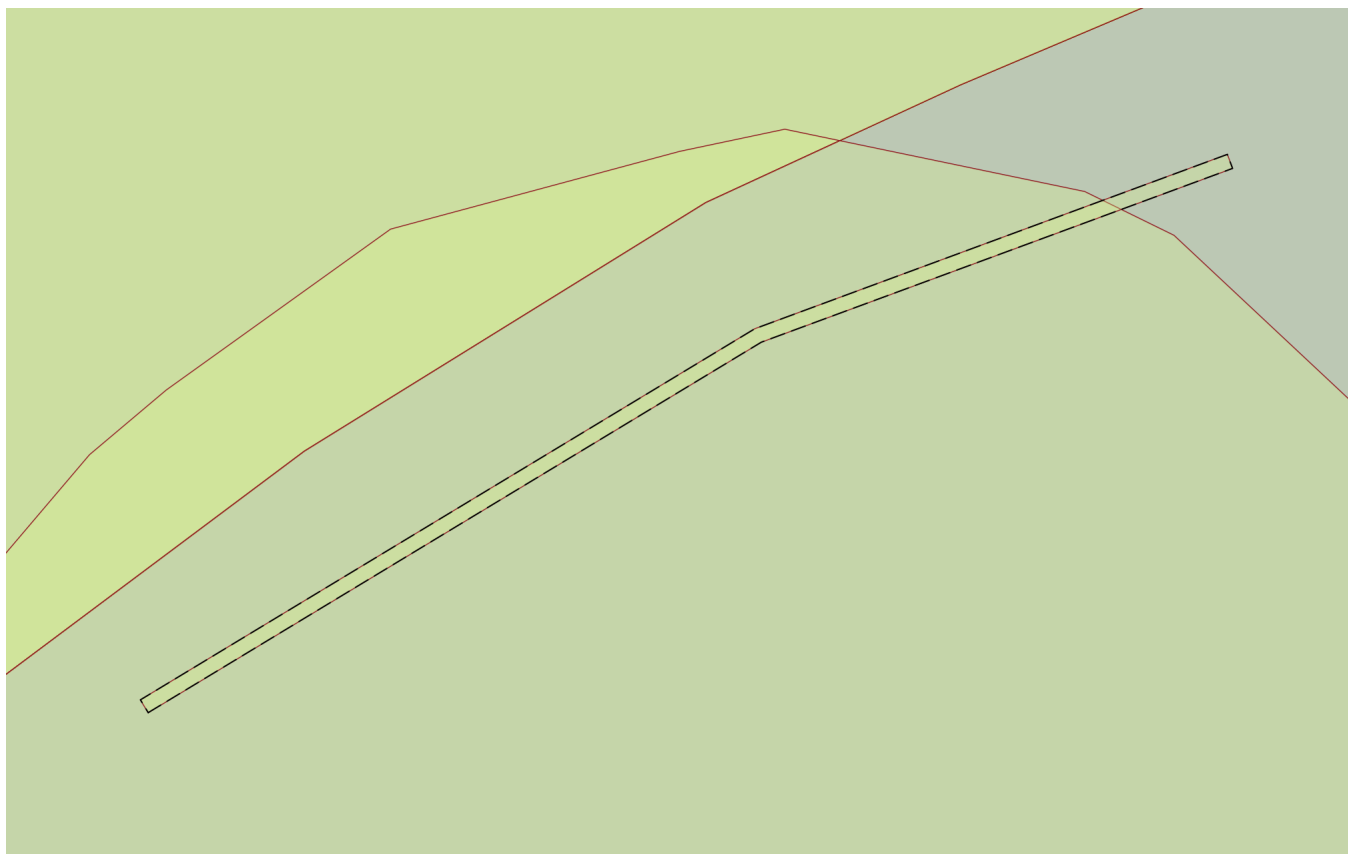
09.11.2023г. № КУВИ-001/2023-253505892

Кадастровый номер:

25:20:030701:1(Единое землепользование)

План (чертеж, схема) части земельного участка

Учетный номер части: 25:20:030701:1/16



Масштаб 1:2000

Условные обозначения:

ДОКУМЕНТ ПОДПИСАН
ЭЛЕКТРОННОЙ ПОДПИСЬЮ

Сертификат: 00ВВ056В7401СВ38D2В3576АСDC8425108

Владелец: ФЕДЕРАЛЬНАЯ СЛУЖБА ГОСУДАРСТВЕННОЙ
РЕГИСТРАЦИИ, КАДАСТРА И КАРТОГРАФИИ
Действителен: с 27.06.2023 по 19.09.2024

полное наименование должности

инициалы, фамилия

Земельный участок

вид объекта недвижимости

Лист № 3 раздела 4

Всего листов раздела 4: 4

Всего разделов: 8

Всего листов выписки: 300

09.11.2023г. № КУВИ-001/2023-253505892

Кадастровый номер:

25:20:030701:1(Единое землепользование)

План (чертеж, схема) части земельного участка

Учетный номер части: 25:20:030701:1/17



Масштаб 1:3000

Условные обозначения:

ДОКУМЕНТ ПОДПИСАН
ЭЛЕКТРОННОЙ ПОДПИСЬЮ

Сертификат: 00ВВ056В7401СВ38D2В3576АСDC8425108

Владелец: ФЕДЕРАЛЬНАЯ СЛУЖБА ГОСУДАРСТВЕННОЙ
РЕГИСТРАЦИИ, КАДАСТРА И КАРТОГРАФИИ
Действителен: с 27.06.2023 по 19.09.2024

полное наименование должности

инициалы, фамилия

Земельный участок

вид объекта недвижимости

Лист № 4 раздела 4

Всего листов раздела 4: 4

Всего разделов: 8

Всего листов выписки: 300

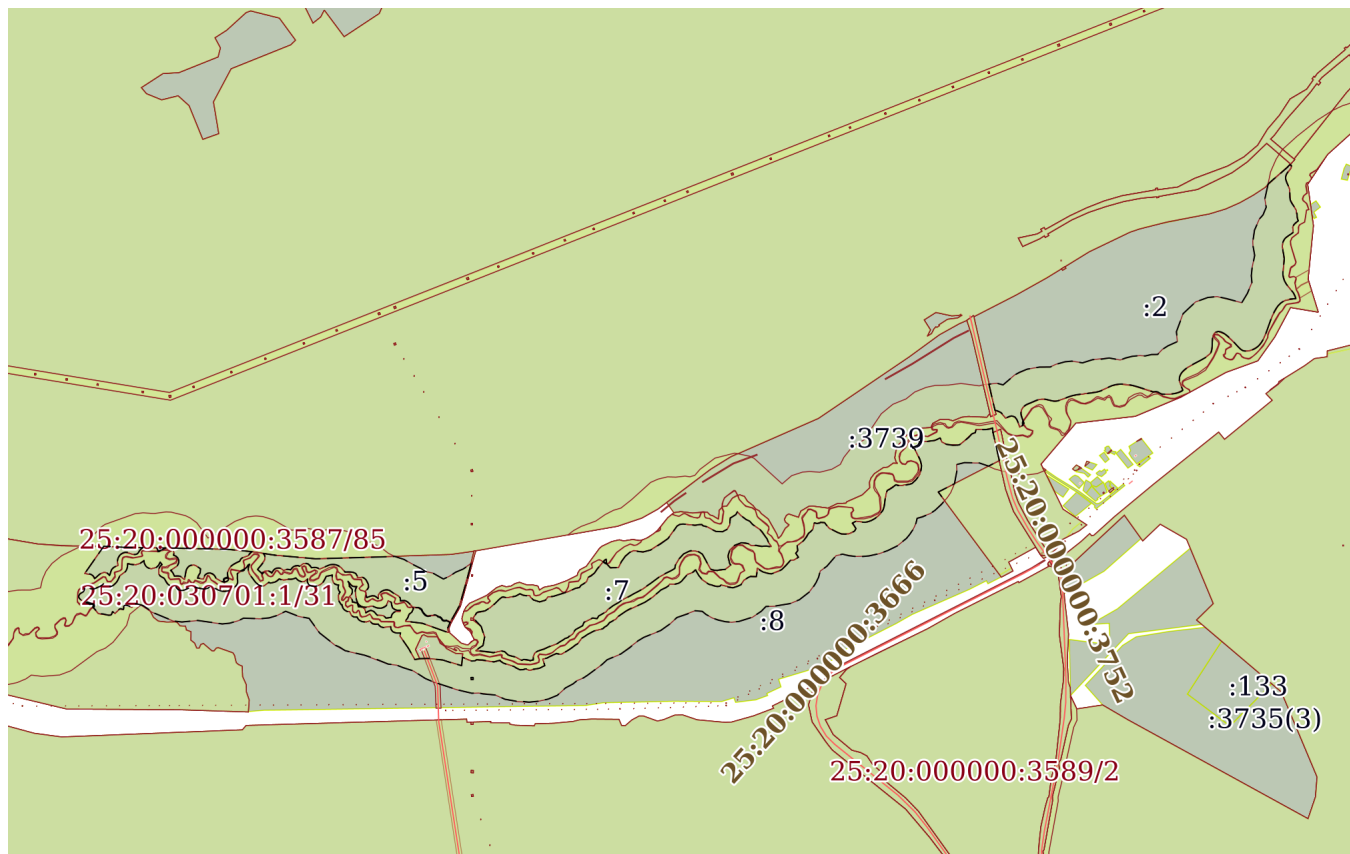
09.11.2023г. № КУВИ-001/2023-253505892

Кадастровый номер:

25:20:030701:1(Единое землепользование)

План (чертеж, схема) части земельного участка

Учетный номер части: 25:20:030701:1/31



Масштаб 1:40000

Условные обозначения:



ДОКУМЕНТ ПОДПИСАН
ЭЛЕКТРОННОЙ ПОДПИСЬЮ

Сертификат: 00ВВ056В7401СВ38D2В3576АСDC8425108

Владелец: ФЕДЕРАЛЬНАЯ СЛУЖБА ГОСУДАРСТВЕННОЙ

РЕГИСТРАЦИИ, КАДАСТРА И КАРТОГРАФИИ

Действителен: с 27.06.2023 по 19.09.2024

полное наименование должности

инициалы, фамилия

Выписка из Единого государственного реестра недвижимости об объекте недвижимости

Сведения о частях земельного участка

Земельный участок		
вид объекта недвижимости		
Лист № 1 раздела 4.1	Всего листов раздела 4.1: 6	Всего разделов: 8
Всего листов выписки: 300		
09.11.2023г. № КУВИ-001/2023-253505892		
Кадастровый номер:		25:20:030701:1(Единое землепользование)
Учетный номер части	Площадь, м2	Содержание ограничения в использовании или ограничения права на объект недвижимости или обременения объекта недвижимости
1	2	3
25:20:030701:1/1	188068	вид ограничения (обременения): ограничения прав на земельный участок, предусмотренные статьей 56 Земельного кодекса Российской Федерации; Срок действия: не установлен; реквизиты документа-основания: описание земельного участка от 21.07.2008 № - выдан: ООО "Краевой кадастровый центр"; Содержание ограничения (обременения): Особый режим использования земли. Водоохранная зона р.Гладкая
25:20:030701:1/2	19016	вид ограничения (обременения): ограничения прав на земельный участок, предусмотренные статьей 56 Земельного кодекса Российской Федерации; Срок действия: не установлен; реквизиты документа-основания: описание земельного участка от 21.07.2008 № - выдан: ООО "Краевой кадастровый центр"; Содержание ограничения (обременения): Особый режим использования земли. Водоохранная зона р.Гладкая
25:20:030701:1/3	39219	вид ограничения (обременения): ограничения прав на земельный участок, предусмотренные статьей 56 Земельного кодекса Российской Федерации; Срок действия: не установлен; реквизиты документа-основания: описание земельного участка от 21.07.2008 № - выдан: ООО "Краевой кадастровый центр"; Содержание ограничения (обременения): Особый режим использования земли. Водоохранная зона р.Гладкая
25:20:030701:1/4	230871	вид ограничения (обременения): ограничения прав на земельный участок, предусмотренные статьей 56 Земельного кодекса Российской Федерации; Срок действия: не установлен; реквизиты документа-основания: описание земельного участка от 21.07.2008 № - выдан: ООО "Краевой кадастровый центр"; Содержание ограничения (обременения): Особый режим использования земли. Водоохранная зона р.Гладкая
25:20:030701:1/5	244609	вид ограничения (обременения): ограничения прав на земельный участок, предусмотренные статьей 56 Земельного кодекса Российской Федерации; Срок действия: не установлен; реквизиты документа-основания: описание земельного участка от 21.07.2008 № - выдан: ООО "Краевой кадастровый центр"; Содержание ограничения (обременения): Особый режим использования земли. Водоохранная зона притока р.Гладкая
25:20:030701:1/6	2708	вид ограничения (обременения): ограничения прав на земельный участок, предусмотренные статьей 56 Земельного кодекса Российской Федерации; Срок действия: не установлен; реквизиты документа-основания: описание земельного участка от 21.07.2008 № - выдан: ООО "Краевой кадастровый центр"; Содержание ограничения (обременения): Особый режим использования земли. Охранная зона водовода



ДОКУМЕНТ ПОДПИСАН
ЭЛЕКТРОННОЙ ПОДПИСЬЮ

Сертификат: 00BV056B7401CB38D2B3576ACDC8425108

Владелец: ФЕДЕРАЛЬНАЯ СЛУЖБА ГОСУДАРСТВЕННОЙ
РЕГИСТРАЦИИ, КАДАСТРА И КАРТОГРАФИИ
Действителен: с 27.06.2023 по 19.09.2024

полное наименование должности

инициалы, фамилия

Земельный участок			
вид объекта недвижимости			
Лист № 2 раздела 4.1	Всего листов раздела 4.1: 6	Всего разделов: 8	Всего листов выписки: 300
09.11.2023г. № КУВИ-001/2023-253505892			
Кадастровый номер:		25:20:030701:1(Единое землепользование)	
25:20:030701:1/7	2013	вид ограничения (обременения): ограничения прав на земельный участок, предусмотренные статьей 56 Земельного кодекса Российской Федерации; Срок действия: не установлен; реквизиты документа-основания: описание земельного участка от 21.07.2008 № - выдан: ООО "Краевой кадастровый центр"; Содержание ограничения (обременения): Особый режим использования земли. Охранная зона ЛЭП 110 кВт	
25:20:030701:1/8	237	вид ограничения (обременения): ограничения прав на земельный участок, предусмотренные статьей 56 Земельного кодекса Российской Федерации; Срок действия: не установлен; реквизиты документа-основания: описание земельного участка от 21.07.2008 № - выдан: ООО "Краевой кадастровый центр"; Содержание ограничения (обременения): Особый режим использования земли. Охранная зона ЛЭП 110 кВт	
25:20:030701:1/9	95701	вид ограничения (обременения): ограничения прав на земельный участок, предусмотренные статьей 56 Земельного кодекса Российской Федерации; Срок действия: не установлен; реквизиты документа-основания: описание земельного участка от 21.07.2008 № - выдан: ООО "Краевой кадастровый центр"; Содержание ограничения (обременения): Особый режим использования земли. Охранная зона ЛЭП 10 кВт	
25:20:030701:1/10	10249	вид ограничения (обременения): ограничения прав на земельный участок, предусмотренные статьей 56 Земельного кодекса Российской Федерации; Срок действия: не установлен; реквизиты документа-основания: описание земельного участка от 21.07.2008 № - выдан: ООО "Краевой кадастровый центр"; Содержание ограничения (обременения): Особый режим использования земли. Охранная зона 110 кВт	
25:20:030701:1/11	15038	вид ограничения (обременения): ограничения прав на земельный участок, предусмотренные статьей 56 Земельного кодекса Российской Федерации; Срок действия: не установлен; реквизиты документа-основания: описание земельного участка от 21.07.2008 № - выдан: ООО "Краевой кадастровый центр"; Содержание ограничения (обременения): Особый режим использования земли. Охранная зона кабеля связи	
25:20:030701:1/12	1259	вид ограничения (обременения): ограничения прав на земельный участок, предусмотренные статьей 56 Земельного кодекса Российской Федерации; Срок действия: не установлен; реквизиты документа-основания: описание земельного участка от 21.07.2008 № - выдан: ООО "Краевой кадастровый центр"; Содержание ограничения (обременения): Особый режим использования земли. Охранная зона кабеля связи	
25:20:030701:1/13	3170	вид ограничения (обременения): ограничения прав на земельный участок, предусмотренные статьей 56 Земельного кодекса Российской Федерации; Срок действия: не установлен; реквизиты документа-основания: описание земельного участка от 21.07.2008 № - выдан: ООО "Краевой кадастровый центр"; Содержание ограничения (обременения): Особый режим использования земли. Охранная зона кабеля связи	
25:20:030701:1/14	8979	вид ограничения (обременения): ограничения прав на земельный участок, предусмотренные статьей 56 Земельного кодекса Российской Федерации; Срок действия: не установлен; реквизиты документа-основания: описание земельного участка от	



ДОКУМЕНТ ПОДПИСАН
ЭЛЕКТРОННОЙ ПОДПИСЬЮ

Сертификат: 00ВВ056В7401СВ38Д2В3576АСDC8425108

Владелец: ФЕДЕРАЛЬНАЯ СЛУЖБА ГОСУДАРСТВЕННОЙ

РЕГИСТРАЦИИ, КАДАСТРА И КАРТОГРАФИИ

Действителен: с 27.06.2023 по 19.09.2024

полное наименование должности

инициалы, фамилия

Земельный участок			
вид объекта недвижимости			
Лист № 3 раздела 4.1	Всего листов раздела 4.1: 6	Всего разделов: 8	Всего листов выписки: 300
09.11.2023г. № КУВИ-001/2023-253505892			
Кадастровый номер:		25:20:030701:1(Единое землепользование)	
		21.07.2008 № - выдан: ООО "Краевой кадастровый центр"; Содержание ограничения (обременения): Особый режим использования земли. Охранная зона кабеля связи	
25:20:030701:1/15	20191	вид ограничения (обременения): ограничения прав на земельный участок, предусмотренные статьей 56 Земельного кодекса Российской Федерации; Срок действия: не установлен; реквизиты документа-основания: описание земельного участка от 21.07.2008 № - выдан: ООО "Краевой кадастровый центр"; Содержание ограничения (обременения): Особый режим использования земли. Охранная зона кабеля связи	
25:20:030701:1/16	8114	вид ограничения (обременения): ограничения прав на земельный участок, предусмотренные статьей 56 Земельного кодекса Российской Федерации; Срок действия: не установлен; реквизиты документа-основания: описание земельного участка от 21.07.2008 № - выдан: ООО "Краевой кадастровый центр"; Содержание ограничения (обременения): Особый режим использования земли. Приток реки Гладкая	
25:20:030701:1/17	157475	вид ограничения (обременения): ограничения прав на земельный участок, предусмотренные статьей 56 Земельного кодекса Российской Федерации; Срок действия: не установлен; реквизиты документа-основания: описание земельного участка от 21.07.2008 № - выдан: ООО "Краевой кадастровый центр"; Содержание ограничения (обременения): Особый режим использования земли. Водоохранная зона притока р.Гладкая	
25:20:030701:1/18	109322	вид ограничения (обременения): ограничения прав на земельный участок, предусмотренные статьей 56 Земельного кодекса Российской Федерации; Срок действия: не установлен; реквизиты документа-основания: описание земельного участка от 21.07.2008 № - выдан: ООО "Краевой кадастровый центр"; Содержание ограничения (обременения): Особый режим использования земли. Придорожная полоса	
25:20:030701:1/19	8591	вид ограничения (обременения): ограничения прав на земельный участок, предусмотренные статьей 56 Земельного кодекса Российской Федерации; Срок действия: не установлен; реквизиты документа-основания: описание земельного участка от 21.07.2008 № - выдан: ООО "Краевой кадастровый центр"; Содержание ограничения (обременения): Особый режим использования земли. Придорожная полоса	
25:20:030701:1/20	19353	вид ограничения (обременения): ограничения прав на земельный участок, предусмотренные статьей 56 Земельного кодекса Российской Федерации; Срок действия: не установлен; реквизиты документа-основания: описание земельного участка от 21.07.2008 № - выдан: ООО "Краевой кадастровый центр"; Содержание ограничения (обременения): Особый режим использования земли. Придорожная полоса	
25:20:030701:1/21	84	вид ограничения (обременения): прочие ограничения прав и обременения объекта недвижимости; Срок действия: не установлен; реквизиты документа-основания: описание земельного участка от 21.07.2008 № - выдан: ООО "Краевой кадастровый центр"; Содержание ограничения (обременения): Сторонний землепользователь: под опорами ЛЭП 110 кВт	
25:20:030701:1/22	8	вид ограничения (обременения): прочие ограничения прав и обременения объекта недвижимости; Срок действия: не	



ДОКУМЕНТ ПОДПИСАН
ЭЛЕКТРОННОЙ ПОДПИСЬЮ

Сертификат: 00ВВ056В7401СВ38D2В3576АСDC8425108

Владелец: ФЕДЕРАЛЬНАЯ СЛУЖБА ГОСУДАРСТВЕННОЙ
РЕГИСТРАЦИИ, КАДАСТРА И КАРТОГРАФИИ
Действителен: с 27.06.2023 по 19.09.2024

полное наименование должности

инициалы, фамилия

Земельный участок		
вид объекта недвижимости		
Лист № 4 раздела 4.1	Всего листов раздела 4.1: 6	Всего разделов: 8
Всего листов выписки: 300		
09.11.2023г. № КУВИ-001/2023-253505892		
Кадастровый номер:		25:20:030701:1(Единое землепользование)
		установлен; реквизиты документа-основания: описание земельного участка от 21.07.2008 № - выдан: ООО "Краевой кадастровый центр"; Содержание ограничения (обременения): сторонний землепользователь: под опорами ЛЭП 10 кВт
25:20:030701:1/23	53849	вид ограничения (обременения): ограничения прав на земельный участок, предусмотренные статьей 56 Земельного кодекса Российской Федерации; Срок действия: не установлен; реквизиты документа-основания: описание земельного участка от 21.07.2008 № - выдан: ООО "Краевой кадастровый центр"; Содержание ограничения (обременения): Особый режим использования земли. Придорожная полоса
25:20:030701:1/24	162832	вид ограничения (обременения): ограничения прав на земельный участок, предусмотренные статьей 56 Земельного кодекса Российской Федерации; Срок действия: не установлен; реквизиты документа-основания: описание земельного участка от 21.07.2008 № - выдан: ООО "Краевой кадастровый центр"; Содержание ограничения (обременения): Особый режим использования земли. Придорожная полоса
25:20:030701:1/25	367206	вид ограничения (обременения): ограничения прав на земельный участок, предусмотренные статьей 56 Земельного кодекса Российской Федерации; Срок действия: не установлен; реквизиты документа-основания: описание земельного участка от 21.07.2008 № - выдан: ООО "Краевой кадастровый центр"; Содержание ограничения (обременения): Особый режим использования земли. Водоохранная зона р.Гладкая
25:20:030701:1/26	194	вид ограничения (обременения): прочие ограничения прав и обременения объекта недвижимости; Срок действия: не установлен; реквизиты документа-основания: описание земельного участка от 21.07.2008 № - выдан: ООО "Краевой кадастровый центр"; Содержание ограничения (обременения): Иные обременения Сторонний землепользователь: Опоры ЛЭП 110 кВт
25:20:030701:1/27	5466	вид ограничения (обременения): ограничения прав на земельный участок, предусмотренные статьей 56 Земельного кодекса Российской Федерации; Срок действия: не установлен; реквизиты документа-основания: описание земельного участка от 21.07.2008 № - выдан: ООО "Краевой кадастровый центр"; Содержание ограничения (обременения): Особый режим использования земли. Придорожная полоса
25:20:030701:1/28	488	вид ограничения (обременения): ограничения прав на земельный участок, предусмотренные статьей 56 Земельного кодекса Российской Федерации; Срок действия: не установлен; реквизиты документа-основания: описание земельного участка от 21.07.2008 № - выдан: ООО "Краевой кадастровый центр"; Содержание ограничения (обременения): Особый режим использования земли. Водоохранная зона р.Гладкая
25:20:030701:1/29	488	вид ограничения (обременения): ограничения прав на земельный участок, предусмотренные статьей 56 Земельного кодекса Российской Федерации; Срок действия: не установлен; реквизиты документа-основания: описание земельного участка от 21.07.2008 № - выдан: ООО "Краевой кадастровый центр"; Содержание ограничения (обременения): Особый режим использования земли. Придорожная полоса
25:20:030701:1/30	9194	вид ограничения (обременения): ограничения прав на земельный участок, предусмотренные статьей 56 Земельного кодекса



ДОКУМЕНТ ПОДПИСАН
ЭЛЕКТРОННОЙ ПОДПИСЬЮ

Сертификат: 00ВВ056В7401СВ38Д2В3576АСДС8425108

Владелец: ФЕДЕРАЛЬНАЯ СЛУЖБА ГОСУДАРСТВЕННОЙ

РЕГИСТРАЦИИ, КАДАСТРА И КАРТОГРАФИИ

Действителен: с 27.06.2023 по 19.09.2024

полное наименование должности

инициалы, фамилия

Земельный участок			
вид объекта недвижимости			
Лист № 5 раздела 4.1	Всего листов раздела 4.1: 6	Всего разделов: 8	Всего листов выписки: 300
09.11.2023г. № КУВИ-001/2023-253505892			
Кадастровый номер:		25:20:030701:1(Единое землепользование)	
		Российской Федерации; Срок действия: не установлен; реквизиты документа-основания: описание земельного участка от 21.07.2008 № - выдан: ООО "Краевой кадастровый центр"; Содержание ограничения (обременения): Особый режим использования земли. Водоохранная зона р.Гладкая	
25:20:030701:1/31	1973679	вид ограничения (обременения): ограничения прав на земельный участок, предусмотренные статьей 56 Земельного кодекса Российской Федерации; Срок действия: не установлен; реквизиты документа-основания: приказ от 01.08.2022 № 37-01-06/124 выдан: Министерство природных ресурсов и охраны окружающей среды Приморского края ; Содержание ограничения (обременения): В соответствии со ст. 65 Водного кодекса Российской Федерации от 03 июня 2006 года № 74-ФЗ в границах прибрежной защитной полосы запрещается: использование сточных вод в целях регулирования плодородия почв; размещение кладбищ, скотомогильников, мест захоронения отходов производства и потребления, химических, взрывчатых, токсичных, отравляющих и ядовитых веществ, пунктов захоронения радиоактивных отходов; осуществление авиационных мер по борьбе с вредными организмами; движение и стоянка транспортных средств (кроме специальных транспортных средств), за исключением их движения по дорогам и стоянки на дорогах и в специально оборудованных местах, имеющих твердое покрытие; размещение автозаправочных станций, складов горюче-смазочных материалов (за исключением случаев, если автозаправочные станции, склады горюче-смазочных материалов размещены на территориях портов, судостроительных и судоремонтных организаций, инфраструктуры внутренних водных путей при условии соблюдения требований законодательства в области охраны окружающей среды и настоящего Кодекса), станций технического обслуживания, используемых для технического осмотра и ремонта транспортных средств, осуществление мойки транспортных средств; размещение специализированных хранилищ пестицидов и агрохимикатов, применение пестицидов и агрохимикатов; сброс сточных, в том числе дренажных, вод; разведка и добыча общераспространенных полезных ископаемых (за исключением случаев, если разведка и добыча общераспространенных полезных ископаемых осуществляются пользователями недр, осуществляющими разведку и добычу иных видов полезных ископаемых, в границах предоставленных им в соответствии с законодательством Российской Федерации о недрах горных отводов и (или) геологических отводов на основании утвержденного технического проекта в соответствии со статьей 19.1 Закона Российской Федерации от 21 февраля 1992 г. № 2395-1 «О недрах»); распашка земель; размещение отвалов размываемых грунтов; выпас сельскохозяйственных животных и организация для них летних лагерей, ванн.; Реестровый номер границы: 25:20-6.494; Вид объекта реестра границ: Зона с особыми условиями использования территории; Вид зоны по документу: Прибрежная защитная полоса реки Гладкая; Тип зоны: Прибрежная защитная полоса	
	Весь	вид ограничения (обременения): ограничения прав на земельный участок, предусмотренные статьей 56 Земельного кодекса Российской Федерации; Срок действия: не установлен; реквизиты документа-основания: постановление Губернатора Приморского края " О лечебно-оздоровительной местности регионального значения в Хасанском районе" от 05.03.1997 № 94 выдан: Губернатор Приморского края; постановление Администрации Приморского края "Об установлении границ и режима	



ДОКУМЕНТ ПОДПИСАН
ЭЛЕКТРОННОЙ ПОДПИСЬЮ

Сертификат: 00BV056B7401CB38D2B3576ACDC8425108

Владелец: ФЕДЕРАЛЬНАЯ СЛУЖБА ГОСУДАРСТВЕННОЙ

РЕГИСТРАЦИИ, КАДАСТРА И КАРТОГРАФИИ

Действителен: с 27.06.2023 по 19.09.2024

полное наименование должности

инициалы, фамилия

Земельный участок			
вид объекта недвижимости			
Лист № 6 раздела 4.1	Всего листов раздела 4.1: 6	Всего разделов: 8	Всего листов выписки: 300
09.11.2023г. № КУВИ-001/2023-253505892			
Кадастровый номер:		25:20:030701:1(Единое землепользование)	
		<p>округа от 28.12.2012 № 448-па выдан: Администрация Приморского края; карта лечебно-оздоровительной местности месторождения лечебных грязей "Ясное" в Хасанском районе Приморского края (М 1:100000) от 20.06.2008 № б/н выдан: Департамент земельных и имущественных отношений Приморского края; обращение департамента земельных и имущественных отношений Приморского края от 22.05.2017 № 20/20738 выдан: Департамент земельных и имущественных отношений Приморского края; письмо о согласовании границ от 15.05.2019 № 20/15976 выдан: Департамент земельных и имущественных отношений Приморского края; постановление Администрации Приморского края "Об утверждении Положения о Департаменте земельных и имущественных отношений Приморского края от 05.12.2012 № 374-па выдан: Администрация Приморского края; приказ от 16.09.2019 № 2035-л выдан: Администрация Приморского края; доверенность от 06.08.2019 № 20/06/02-03/24 выдан: Департамент земельных и имущественных отношений Приморского края; Содержание ограничения (обременения): На территориях округов горно-санитарной охраны лечебно-оздоровительной местности регионального значения "Ясное" устанавливается режим хозяйственной деятельности, запрещающий всякие работы, загрязняющие почву, воду и воздух, наносящие ущерб лесам, зеленым насаждениям, ведущие к развитию эрозивных процессов и отрицательно влияющие на природные лечебные ресурсы, санитарное и экологическое состояние территорий. Режим третьей зоны устанавливается для водосборной площади месторождения лечебных грязей, а также для территорий, обеспечивающих защиту природных лечебных ресурсов от неблагоприятного техногенного воздействия. На территории третьей зоны вводятся ограничения на размещение промышленных и сельскохозяйственных объектов и сооружений, а также на осуществление хозяйственной деятельности, сопровождающейся загрязнением окружающей среды, природных лечебных ресурсов и их истощением. Допускаются только те виды работ, которые не окажут отрицательного влияния на природные лечебные ресурсы и санитарное состояние Местности.; Реестровый номер границы: 25:20-6.156; Вид объекта реестра границ: Зона с особыми условиями использования территории; Вид зоны по документу: Третья зона округа горно-санитарной охраны лечебно-оздоровительной местности регионального значения "Ясное"; Тип зоны: Санитарный разрыв (санитарная полоса отчуждения)</p>	

	ДОКУМЕНТ ПОДПИСАН ЭЛЕКТРОННОЙ ПОДПИСЬЮ	
Сертификат: 00BV056B7401CB38D2B3576ACDC8425108 Владелец: ФЕДЕРАЛЬНАЯ СЛУЖБА ГОСУДАРСТВЕННОЙ РЕГИСТРАЦИИ, КАДАСТРА И КАРТОГРАФИИ Действителен: с 27.06.2023 по 19.09.2024		инициалы, фамилия
полное наименование должности		

Выписка из Единого государственного реестра недвижимости об объекте недвижимости

Сведения о частях земельного участка

Земельный участок			
вид объекта недвижимости			
Лист № 1 раздела 4.2	Всего листов раздела 4.2: 82	Всего разделов: 8	Всего листов выписки: 300
09.11.2023г. № КУВИ-001/2023-253505892			
Кадастровый номер:		25:20:030701:1(Единое землепользование)	

Сведения о характерных точках границы части (частей) земельного участка

Учетный номер части: 25:20:030701:1/15

Система координат МСК 25, зона 1

Номер точки	Координаты, м		Описание закрепления на местности	Средняя квадратичная погрешность определения координат характерных точек границ земельного участка, м
	X	Y		
1	2	3	4	5
1	314961.07	1330451.76	-	7.5
2	314963.94	1330448.94	-	7.5
3	315022.75	1330519.51	-	7.5
4	315064.99	1330581.25	-	7.5
5	315061.53	1330583.31	-	7.5
6	315019.55	1330521.92	-	7.5
1	314961.07	1330451.76	-	7.5



ДОКУМЕНТ ПОДПИСАН
ЭЛЕКТРОННОЙ ПОДПИСЬЮ

Сертификат: 00ВВ056В7401СВ38D2В3576АСDС8425108

Владелец: ФЕДЕРАЛЬНАЯ СЛУЖБА ГОСУДАРСТВЕННОЙ

РЕГИСТРАЦИИ, КАДАСТРА И КАРТОГРАФИИ

Действителен: с 27.06.2023 по 19.09.2024

полное наименование должности

инициалы, фамилия

Земельный участок

вид объекта недвижимости

Лист № 2 раздела 4.2

Всего листов раздела 4.2: 82

Всего разделов: 8

Всего листов выписки: 300

09.11.2023г. № КУВИ-001/2023-253505892

Кадастровый номер:

25:20:030701:1(Единое землепользование)

Сведения о характерных точках границы части (частей) земельного участка

Учетный номер части: 25:20:030701:1/16

Система координат МСК 25, зона 1

Номер точки	Координаты, м		Описание закрепления на местности	Средняя квадратичная погрешность определения координат характерных точек границ земельного участка, м
	X	Y		
1	2	3	4	5
1	315121.05	1330674.06	-	7.5
2	315124.48	1330671.97	-	7.5
3	315224	1330836.68	-	7.5
4	315270.75	1330963.35	-	7.5
5	315266.99	1330964.74	-	7.5
6	315220.39	1330838.42	-	7.5
1	315121.05	1330674.06	-	7.5



ДОКУМЕНТ ПОДПИСАН
ЭЛЕКТРОННОЙ ПОДПИСЬЮ

Сертификат: 00ВВ056В7401СВ38D2В3576АСDС8425108

Владелец: ФЕДЕРАЛЬНАЯ СЛУЖБА ГОСУДАРСТВЕННОЙ
РЕГИСТРАЦИИ, КАДАСТРА И КАРТОГРАФИИ
Действителен: с 27.06.2023 по 19.09.2024

полное наименование должности

инициалы, фамилия

Земельный участок			
вид объекта недвижимости			
Лист № 3 раздела 4.2	Всего листов раздела 4.2: 82	Всего разделов: 8	Всего листов выписки: 300

09.11.2023г. № КУВИ-001/2023-253505892

Кадастровый номер: 25:20:030701:1(Единое землепользование)

Сведения о характерных точках границы части (частей) земельного участка			
Учетный номер части: 25:20:030701:1/17			
Система координат МСК 25, зона 1			

Номер точки	Координаты, м		Описание закрепления на местности	Средняя квадратичная погрешность определения координат характерных точек границ земельного участка, м
	X	Y		
1	2	3	4	5
1	315673.35	1331653.82	-	7.5
2	315676.81	1331651.8	-	7.5
3	315757.26	1331794.32	-	7.5
4	315897.34	1332018.66	-	7.5
5	315935.94	1332096.7	-	7.5
6	315932.3	1332098.35	-	7.5
7	315893.85	1332020.62	-	7.5
8	315753.84	1331796.35	-	7.5
1	315673.35	1331653.82	-	7.5



ДОКУМЕНТ ПОДПИСАН
ЭЛЕКТРОННОЙ ПОДПИСЬЮ

Сертификат: 00ВВ056В7401СВ38D2В3576АСDС8425108

Владелец: ФЕДЕРАЛЬНАЯ СЛУЖБА ГОСУДАРСТВЕННОЙ
РЕГИСТРАЦИИ, КАДАСТРА И КАРТОГРАФИИ
Действителен: с 27.06.2023 по 19.09.2024

полное наименование должности

инициалы, фамилия

Земельный участок			
вид объекта недвижимости			

Лист № 4 раздела 4.2	Всего листов раздела 4.2: 82	Всего разделов: 8	Всего листов выписки: 300
----------------------	------------------------------	-------------------	---------------------------

09.11.2023г. № КУВИ-001/2023-253505892

Кадастровый номер: 25:20:030701:1(Единое землепользование)

Сведения о характерных точках границы части (частей) земельного участка

Учетный номер части: 25:20:030701:1/31

Система координат

Номер точки	Координаты, м		Описание закрепления на местности	Средняя квадратичная погрешность определения координат характерных точек границ земельного участка, м
	X	Y		
1	2	3	4	5
1	314752.31	1327762.27	-	-
2	314750.71	1327758.55	-	-
3	314749.34	1327754.66	-	-
4	314748.76	1327752.86	-	-
5	314750.66	1327752.61	-	-
6	314750.7	1327753.45	-	-
7	314752.31	1327762.27	-	-
1	314769.5	1327745.54	-	-
2	314769.03	1327793.48	-	-
3	314767.91	1327790.72	-	-
4	314765	1327784.88	-	-
5	314762.29	1327779.98	-	-
6	314759.46	1327774.93	-	-
7	314757.7	1327771.99	-	-
8	314754.41	1327755.47	-	-
9	314753.59	1327752.21	-	-
10	314753.83	1327752.18	-	-
11	314763.19	1327749.65	-	-
12	314769.5	1327745.54	-	-
1	314645.89	1328196.98	-	-
2	314647.94	1328200.46	-	-
3	314649.98	1328204.16	-	-
4	314652.07	1328208.55	-	-
5	314654.31	1328213.03	-	-



ДОКУМЕНТ ПОДПИСАН
ЭЛЕКТРОННОЙ ПОДПИСЬЮ

Сертификат: 00ВВ056В7401СВ38D2В3576АСDС8425108

Владелец: ФЕДЕРАЛЬНАЯ СЛУЖБА ГОСУДАРСТВЕННОЙ

РЕГИСТРАЦИИ, КАДАСТРА И КАРТОГРАФИИ

Действителен: с 27.06.2023 по 19.09.2024

полное наименование должности

инициалы, фамилия

Земельный участок

вид объекта недвижимости

Лист № 5 раздела 4.2

Всего листов раздела 4.2: 82

Всего разделов: 8

Всего листов выписки: 300

09.11.2023г. № КУВИ-001/2023-253505892

Кадастровый номер:

25:20:030701:1(Единое землепользование)

1	2	3	4	5
6	314651.83	1328212.09	-	-
7	314647.42	1328209.07	-	-
8	314645.38	1328204.68	-	-
9	314645.68	1328197.59	-	-
10	314645.89	1328196.98	-	-
1	314453	1327402.06	-	-
2	314455.97	1327398.99	-	-
3	314459.51	1327395.23	-	-
4	314462.75	1327391.38	-	-
5	314465.79	1327387.34	-	-
6	314468.82	1327382.68	-	-
7	314471.45	1327377.86	-	-
8	314473.77	1327372.91	-	-
9	314475.7	1327368.27	-	-
10	314476.26	1327366.92	-	-
11	314476.37	1327368.75	-	-
12	314473.38	1327379.59	-	-
13	314469.04	1327390.77	-	-
14	314465.71	1327400.6	-	-
15	314462.02	1327407.05	-	-
16	314457.98	1327408.08	-	-
17	314454.93	1327404.71	-	-
18	314453	1327402.06	-	-
1	315388.18	1332229.45	-	-
2	315237.52	1332263.22	-	-
3	315223.19	1332235.41	-	-
4	315207.87	1332205.67	-	-
5	315224.77	1332156	-	-
6	315226.59	1332076.17	-	-



ДОКУМЕНТ ПОДПИСАН
ЭЛЕКТРОННОЙ ПОДПИСЬЮ

Сертификат: 00ВВ056В7401СВ38D2В3576АСDC8425108

Владелец: ФЕДЕРАЛЬНАЯ СЛУЖБА ГОСУДАРСТВЕННОЙ

РЕГИСТРАЦИИ, КАДАСТРА И КАРТОГРАФИИ

Действителен: с 27.06.2023 по 19.09.2024

полное наименование должности

инициалы, фамилия

Земельный участок

вид объекта недвижимости

Лист № 6 раздела 4.2

Всего листов раздела 4.2: 82

Всего разделов: 8

Всего листов выписки: 300

09.11.2023г. № КУВИ-001/2023-253505892

Кадастровый номер:

25:20:030701:1(Единое землепользование)

1	2	3	4	5
7	315216.18	1332033.81	-	-
8	315180.83	1332035.38	-	-
9	315113.71	1332022.94	-	-
10	315068.9	1331935.98	-	-
11	315022.79	1331970.19	-	-
12	315002.49	1331953	-	-
13	314970.7	1331918.35	-	-
14	314953.99	1331893.74	-	-
15	314935.4	1331851.04	-	-
16	314927.93	1331822.61	-	-
17	314901.41	1331816.18	-	-
18	314867.89	1331800.7	-	-
19	314840.11	1331781.72	-	-
20	314820.2	1331765.13	-	-
21	314779.52	1331715.18	-	-
22	314754.61	1331664.37	-	-
23	314737.72	1331616.29	-	-
24	314726.29	1331563.98	-	-
25	314722.68	1331526.05	-	-
26	314723.63	1331490.14	-	-
27	314727.4	1331455.9	-	-
28	314735.73	1331422.54	-	-
29	314728.11	1331388.14	-	-
30	314670.72	1331338.55	-	-
31	314645.61	1331303.12	-	-
32	314611.62	1331294.1	-	-
33	314582.29	1331280.16	-	-
34	314560.87	1331266.85	-	-
35	314531.82	1331243.43	-	-



ДОКУМЕНТ ПОДПИСАН
ЭЛЕКТРОННОЙ ПОДПИСЬЮ

Сертификат: 00ВВ056В7401СВ38D2В3576АСDC8425108

Владелец: ФЕДЕРАЛЬНАЯ СЛУЖБА ГОСУДАРСТВЕННОЙ

РЕГИСТРАЦИИ, КАДАСТРА И КАРТОГРАФИИ

Действителен: с 27.06.2023 по 19.09.2024

полное наименование должности

инициалы, фамилия

Земельный участок

вид объекта недвижимости

Лист № 7 раздела 4.2

Всего листов раздела 4.2: 82

Всего разделов: 8

Всего листов выписки: 300

09.11.2023г. № КУВИ-001/2023-253505892

Кадастровый номер:

25:20:030701:1(Единое землепользование)

1	2	3	4	5
36	314491.08	1331191.04	-	-
37	314470.32	1331139.84	-	-
38	314456.74	1331056.75	-	-
39	314454.98	1331011.85	-	-
40	314429.27	1330986.81	-	-
41	314397.73	1330939.59	-	-
42	314374.92	1330867.62	-	-
43	314370.86	1330827.46	-	-
44	314373.41	1330794.63	-	-
45	314381.84	1330756.52	-	-
46	314392.07	1330728.3	-	-
47	314412.05	1330691.22	-	-
48	314428.97	1330670.65	-	-
49	314432.39	1330631	-	-
50	314414.54	1330589.98	-	-
51	314395.89	1330534.68	-	-
52	314360.79	1330496.4	-	-
53	314326.16	1330447.65	-	-
54	314289.53	1330357.18	-	-
55	314270.8	1330326.04	-	-
56	314232.84	1330280.21	-	-
57	314200.42	1330233.72	-	-
58	314169.62	1330160.99	-	-
59	314143.42	1330132.41	-	-
60	314087.02	1330056.33	-	-
61	314072.6	1330034.48	-	-
62	314058.32	1330000.46	-	-
63	314039.85	1329977.52	-	-
64	314018.2	1329937.09	-	-



ДОКУМЕНТ ПОДПИСАН
ЭЛЕКТРОННОЙ ПОДПИСЬЮ

Сертификат: 00ВВ056В7401СВ38D2В3576АСDС8425108

Владелец: ФЕДЕРАЛЬНАЯ СЛУЖБА ГОСУДАРСТВЕННОЙ

РЕГИСТРАЦИИ, КАДАСТРА И КАРТОГРАФИИ

Действителен: с 27.06.2023 по 19.09.2024

полное наименование должности

инициалы, фамилия

Земельный участок

вид объекта недвижимости

Лист № 8 раздела 4.2

Всего листов раздела 4.2: 82

Всего разделов: 8

Всего листов выписки: 300

09.11.2023г. № КУВИ-001/2023-253505892

Кадастровый номер:

25:20:030701:1(Единое землепользование)

1	2	3	4	5
65	313978.73	1329893.63	-	-
66	313958.34	1329844.31	-	-
67	313946.9	1329790.43	-	-
68	313941.94	1329741.7	-	-
69	313945.52	1329710.77	-	-
70	313945.07	1329683.23	-	-
71	313957.66	1329612.7	-	-
72	313980.06	1329562.34	-	-
73	313985.93	1329495.51	-	-
74	313991.53	1329470.44	-	-
75	313989.82	1329435.13	-	-
76	314007.64	1329359.73	-	-
77	314050.55	1329228.42	-	-
78	314068.9	1329185.7	-	-
79	314109.1	1329123.06	-	-
80	314126.94	1329066.24	-	-
81	314141.23	1329030.43	-	-
82	314146.14	1328986.89	-	-
83	314176.1	1328913.67	-	-
84	314193.74	1328860.39	-	-
85	314218.09	1328755.77	-	-
86	314237.33	1328726.12	-	-
87	314247.9	1328701.87	-	-
88	314313.31	1328618.92	-	-
89	314391.55	1328562.46	-	-
90	314402.43	1328505.8	-	-
91	314429.44	1328437.03	-	-
92	314405.99	1328388.42	-	-
93	314394.07	1328349.24	-	-



ДОКУМЕНТ ПОДПИСАН
ЭЛЕКТРОННОЙ ПОДПИСЬЮ

Сертификат: 00ВВ056В7401СВ38D2В3576АСDC8425108

Владелец: ФЕДЕРАЛЬНАЯ СЛУЖБА ГОСУДАРСТВЕННОЙ

РЕГИСТРАЦИИ, КАДАСТРА И КАРТОГРАФИИ

Действителен: с 27.06.2023 по 19.09.2024

полное наименование должности

инициалы, фамилия

Земельный участок

вид объекта недвижимости

Лист № 9 раздела 4.2

Всего листов раздела 4.2: 82

Всего разделов: 8

Всего листов выписки: 300

09.11.2023г. № КУВИ-001/2023-253505892

Кадастровый номер:

25:20:030701:1(Единое землепользование)

1	2	3	4	5
94	314389.36	1328301.34	-	-
95	314392.37	1328211.13	-	-
96	314380.23	1328186.43	-	-
97	314365.55	1328137.26	-	-
98	314361.49	1328097.02	-	-
99	314380.11	1327965.72	-	-
100	314372.01	1327880.74	-	-
101	314377.31	1327834.62	-	-
102	314425.17	1327719.11	-	-
103	314429.47	1327712.51	-	-
104	314431.12	1327711.58	-	-
105	314435.07	1327708.12	-	-
106	314438.5	1327703.97	-	-
107	314441.63	1327699.42	-	-
108	314444.66	1327694.56	-	-
109	314447.79	1327689.92	-	-
110	314451.12	1327685.36	-	-
111	314454.35	1327680.93	-	-
112	314457.29	1327676.48	-	-
113	314459.82	1327671.84	-	-
114	314461.74	1327667.01	-	-
115	314463.27	1327661.99	-	-
116	314464.59	1327656.67	-	-
117	314466	1327651.15	-	-
118	314467.33	1327646.23	-	-
119	314468.75	1327641.2	-	-
120	314469.77	1327635.59	-	-
121	314468.58	1327630.01	-	-
122	314464.92	1327626.16	-	-



ДОКУМЕНТ ПОДПИСАН
ЭЛЕКТРОННОЙ ПОДПИСЬЮ

Сертификат: 00ВВ056В7401СВ38Д2В3576АСDC8425108

Владелец: ФЕДЕРАЛЬНАЯ СЛУЖБА ГОСУДАРСТВЕННОЙ

РЕГИСТРАЦИИ, КАДАСТРА И КАРТОГРАФИИ

Действителен: с 27.06.2023 по 19.09.2024

полное наименование должности

инициалы, фамилия

Земельный участок

вид объекта недвижимости

Лист № 10 раздела 4.2

Всего листов раздела 4.2: 82

Всего разделов: 8

Всего листов выписки: 300

09.11.2023г. № КУВИ-001/2023-253505892

Кадастровый номер:

25:20:030701:1(Единое землепользование)

1	2	3	4	5
123	314460.48	1327623.53	-	-
124	314456.14	1327620.99	-	-
125	314452.29	1327617.75	-	-
126	314451.21	1327612.37	-	-
127	314452.93	1327607.14	-	-
128	314455.16	1327602.1	-	-
129	314457.19	1327597.48	-	-
130	314458.91	1327592.44	-	-
131	314460.23	1327587.43	-	-
132	314461.25	1327581.61	-	-
133	314461.16	1327576.32	-	-
134	314459.49	1327571.54	-	-
135	314455.05	1327568.6	-	-
136	314449.84	1327568.49	-	-
137	314444.45	1327568.97	-	-
138	314441.53	1327568.4	-	-
139	314439.22	1327566.95	-	-
140	314440.34	1327561.94	-	-
141	314442.06	1327556.6	-	-
142	314442.78	1327551.09	-	-
143	314441.31	1327546.32	-	-
144	314438.04	1327542.08	-	-
145	314433.69	1327538.33	-	-
146	314428.93	1327534.9	-	-
147	314424.28	1327531.58	-	-
148	314420.13	1327527.84	-	-
149	314418.05	1327522.57	-	-
150	314420.28	1327517.92	-	-
151	314424.21	1327513.77	-	-



ДОКУМЕНТ ПОДПИСАН
ЭЛЕКТРОННОЙ ПОДПИСЬЮ

Сертификат: 00ВВ056В7401СВ38Д2В3576АСДС8425108

Владелец: ФЕДЕРАЛЬНАЯ СЛУЖБА ГОСУДАРСТВЕННОЙ

РЕГИСТРАЦИИ, КАДАСТРА И КАРТОГРАФИИ

Действителен: с 27.06.2023 по 19.09.2024

полное наименование должности

инициалы, фамилия

Земельный участок

вид объекта недвижимости

Лист № 11 раздела 4.2

Всего листов раздела 4.2: 82

Всего разделов: 8

Всего листов выписки: 300

09.11.2023г. № КУВИ-001/2023-253505892

Кадастровый номер:

25:20:030701:1(Единое землепользование)

1	2	3	4	5
152	314427.14	1327508.83	-	-
153	314422.21	1327506.8	-	-
154	314416.58	1327505.39	-	-
155	314411.74	1327502.66	-	-
156	314408.77	1327497.92	-	-
157	314407.89	1327492.62	-	-
158	314408.21	1327487.52	-	-
159	314409.13	1327482.1	-	-
160	314410.44	1327476.38	-	-
161	314411.96	1327470.76	-	-
162	314413.37	1327465.14	-	-
163	314414.59	1327459.92	-	-
164	314415.51	1327454.1	-	-
165	314416.12	1327448.59	-	-
166	314416.54	1327443.39	-	-
167	314416.66	1327438.28	-	-
168	314416.79	1327433.28	-	-
169	314424.62	1327428.76	-	-
170	314433.69	1327420.34	-	-
171	314437.44	1327416.87	-	-
172	314441.19	1327413.41	-	-
173	314444.93	1327409.85	-	-
174	314448.68	1327406.31	-	-
175	314449.65	1327405.36	-	-
176	314453.6	1327410.47	-	-
177	314456.64	1327412.15	-	-
178	314461.36	1327411.45	-	-
179	314467.1	1327408.94	-	-
180	314469.75	1327399.91	-	-



ДОКУМЕНТ ПОДПИСАН
ЭЛЕКТРОННОЙ ПОДПИСЬЮ

Сертификат: 00ВВ056В7401СВ38Д2В3576АСДС8425108

Владелец: ФЕДЕРАЛЬНАЯ СЛУЖБА ГОСУДАРСТВЕННОЙ

РЕГИСТРАЦИИ, КАДАСТРА И КАРТОГРАФИИ

Действителен: с 27.06.2023 по 19.09.2024

полное наименование должности

инициалы, фамилия

Земельный участок

вид объекта недвижимости

Лист № 12 раздела 4.2

Всего листов раздела 4.2: 82

Всего разделов: 8

Всего листов выписки: 300

09.11.2023г. № КУВИ-001/2023-253505892

Кадастровый номер:

25:20:030701:1(Единое землепользование)

1	2	3	4	5
181	314480.43	1327371.1	-	-
182	314480.74	1327364	-	-
183	314479.28	1327359.39	-	-
184	314479.46	1327358.93	-	-
185	314481.49	1327354.3	-	-
186	314483.72	1327349.66	-	-
187	314486.35	1327345.02	-	-
188	314489.28	1327340.58	-	-
189	314492.72	1327336.32	-	-
190	314496.66	1327332.36	-	-
191	314500.91	1327329.3	-	-
192	314505.58	1327327.43	-	-
193	314510.98	1327327.25	-	-
194	314515.91	1327328.86	-	-
195	314520.35	1327331.8	-	-
196	314523.91	1327335.45	-	-
197	314526.77	1327339.71	-	-
198	314529.24	1327344.17	-	-
199	314531.81	1327348.73	-	-
200	314534.87	1327352.78	-	-
201	314538.93	1327356.32	-	-
202	314543.96	1327358.45	-	-
203	314549.07	1327359.47	-	-
204	314552.49	1327359.62	-	-
205	314554.13	1327361.2	-	-
206	314564.67	1327371.42	-	-
207	314559.4	1327375.05	-	-
208	314552.28	1327384.77	-	-
209	314548.93	1327396.25	-	-



ДОКУМЕНТ ПОДПИСАН
ЭЛЕКТРОННОЙ ПОДПИСЬЮ

Сертификат: 00ВВ056В7401СВ38D2В3576АСDC8425108

Владелец: ФЕДЕРАЛЬНАЯ СЛУЖБА ГОСУДАРСТВЕННОЙ

РЕГИСТРАЦИИ, КАДАСТРА И КАРТОГРАФИИ

Действителен: с 27.06.2023 по 19.09.2024

полное наименование должности

инициалы, фамилия

Земельный участок

вид объекта недвижимости

Лист № 13 раздела 4.2

Всего листов раздела 4.2: 82

Всего разделов: 8

Всего листов выписки: 300

09.11.2023г. № КУВИ-001/2023-253505892

Кадастровый номер:

25:20:030701:1(Единое землепользование)

1	2	3	4	5
210	314549.1	1327407.14	-	-
211	314551.27	1327415.58	-	-
212	314553.89	1327422.32	-	-
213	314556.48	1327427.96	-	-
214	314558.77	1327432.78	-	-
215	314561.05	1327437.67	-	-
216	314564.03	1327443.55	-	-
217	314567.59	1327449.35	-	-
218	314571.8	1327455.01	-	-
219	314576.02	1327459.78	-	-
220	314577.59	1327461.56	-	-
221	314576.83	1327462.71	-	-
222	314573.83	1327467.03	-	-
223	314570.46	1327472.14	-	-
224	314566.45	1327479	-	-
225	314562.84	1327488.88	-	-
226	314563.05	1327502.95	-	-
227	314569.21	1327514.12	-	-
228	314574.42	1327519.74	-	-
229	314578.41	1327524.07	-	-
230	314583.89	1327529.13	-	-
231	314590.19	1327533.73	-	-
232	314595.88	1327537.07	-	-
233	314601.44	1327539.91	-	-
234	314606.98	1327542.35	-	-
235	314611.81	1327544.38	-	-
236	314615.93	1327546.19	-	-
237	314618.67	1327547.6	-	-
238	314620.26	1327548.75	-	-



ДОКУМЕНТ ПОДПИСАН
ЭЛЕКТРОННОЙ ПОДПИСЬЮ

Сертификат: 00ВВ056В7401СВ38D2В3576АСDС8425108

Владелец: ФЕДЕРАЛЬНАЯ СЛУЖБА ГОСУДАРСТВЕННОЙ

РЕГИСТРАЦИИ, КАДАСТРА И КАРТОГРАФИИ

Действителен: с 27.06.2023 по 19.09.2024

полное наименование должности

инициалы, фамилия

Земельный участок

вид объекта недвижимости

Лист № 14 раздела 4.2

Всего листов раздела 4.2: 82

Всего разделов: 8

Всего листов выписки: 300

09.11.2023г. № КУВИ-001/2023-253505892

Кадастровый номер:

25:20:030701:1(Единое землепользование)

1	2	3	4	5
239	314621.27	1327549.84	-	-
240	314622.66	1327552.07	-	-
241	314624.92	1327556.23	-	-
242	314628.03	1327561.77	-	-
243	314632.17	1327567.71	-	-
244	314636.98	1327573.2	-	-
245	314642.88	1327578.62	-	-
246	314650.01	1327583.12	-	-
247	314657.39	1327586.35	-	-
248	314665.06	1327588.42	-	-
249	314672.53	1327589.39	-	-
250	314678.4	1327589.76	-	-
251	314682.58	1327589.95	-	-
252	314684.86	1327590.31	-	-
253	314683.87	1327594.75	-	-
254	314682.62	1327599.75	-	-
255	314681.2	1327605.27	-	-
256	314679.97	1327611.3	-	-
257	314678.93	1327618.12	-	-
258	314678.49	1327625.55	-	-
259	314678.91	1327633.48	-	-
260	314680.5	1327641.51	-	-
261	314682.68	1327648.27	-	-
262	314685.42	1327654.9	-	-
263	314688.92	1327661.12	-	-
264	314692.55	1327666.62	-	-
265	314696.53	1327671.85	-	-
266	314700.7	1327676.62	-	-
267	314701.76	1327677.71	-	-



ДОКУМЕНТ ПОДПИСАН
ЭЛЕКТРОННОЙ ПОДПИСЬЮ

Сертификат: 00ВВ056В7401СВ38Д2В3576АСДС8425108

Владелец: ФЕДЕРАЛЬНАЯ СЛУЖБА ГОСУДАРСТВЕННОЙ

РЕГИСТРАЦИИ, КАДАСТРА И КАРТОГРАФИИ

Действителен: с 27.06.2023 по 19.09.2024

полное наименование должности

инициалы, фамилия

Земельный участок

вид объекта недвижимости

Лист № 15 раздела 4.2

Всего листов раздела 4.2: 82

Всего разделов: 8

Всего листов выписки: 300

09.11.2023г. № КУВИ-001/2023-253505892

Кадастровый номер:

25:20:030701:1(Единое землепользование)

1	2	3	4	5
268	314698.48	1327677.52	-	-
269	314688.73	1327678.91	-	-
270	314679.48	1327682.51	-	-
271	314671.32	1327687.96	-	-
272	314664.12	1327695.59	-	-
273	314659.23	1327705.29	-	-
274	314657.18	1327715.8	-	-
275	314657.87	1327725.7	-	-
276	314660.23	1327734.7	-	-
277	314664.46	1327743.36	-	-
278	314670.53	1327750.9	-	-
279	314677.62	1327756.55	-	-
280	314684.29	1327760.12	-	-
281	314689.48	1327762.5	-	-
282	314693.16	1327764.19	-	-
283	314693.42	1327764.35	-	-
284	314692.81	1327764.51	-	-
285	314682.79	1327771.03	-	-
286	314679.82	1327774.71	-	-
287	314676.4	1327769.96	-	-
288	314669.04	1327763.34	-	-
289	314661.21	1327758.88	-	-
290	314652.91	1327755.91	-	-
291	314642.28	1327754.3	-	-
292	314628.77	1327756.76	-	-
293	314617.95	1327765.19	-	-
294	314612.92	1327773.51	-	-
295	314610.28	1327778.99	-	-
296	314608.64	1327782.2	-	-



ДОКУМЕНТ ПОДПИСАН
ЭЛЕКТРОННОЙ ПОДПИСЬЮ

Сертификат: 00ВВ056В7401СВ38D2В3576АСDС8425108

Владелец: ФЕДЕРАЛЬНАЯ СЛУЖБА ГОСУДАРСТВЕННОЙ

РЕГИСТРАЦИИ, КАДАСТРА И КАРТОГРАФИИ

Действителен: с 27.06.2023 по 19.09.2024

полное наименование должности

инициалы, фамилия

Земельный участок

вид объекта недвижимости

Лист № 16 раздела 4.2

Всего листов раздела 4.2: 82

Всего разделов: 8

Всего листов выписки: 300

09.11.2023г. № КУВИ-001/2023-253505892

Кадастровый номер:

25:20:030701:1(Единое землепользование)

1	2	3	4	5
297	314607.24	1327784.14	-	-
298	314605.77	1327785.7	-	-
299	314603.77	1327787.25	-	-
300	314600.94	1327789.01	-	-
301	314597.05	1327790.99	-	-
302	314592.02	1327793.41	-	-
303	314586.04	1327796.51	-	-
304	314578.57	1327801.43	-	-
305	314571.06	1327809.42	-	-
306	314566.58	1327819.63	-	-
307	314565.14	1327829.12	-	-
308	314565.11	1327836.49	-	-
309	314565.55	1327842.82	-	-
310	314565.84	1327847.03	-	-
311	314563.94	1327847.76	-	-
312	314555.65	1327851.11	-	-
313	314545.09	1327860.6	-	-
314	314541.05	1327873.67	-	-
315	314541.02	1327884.18	-	-
316	314542.79	1327892.6	-	-
317	314545.19	1327899.43	-	-
318	314547.73	1327905.05	-	-
319	314549.91	1327909.5	-	-
320	314551.81	1327913.99	-	-
321	314554.3	1327919.69	-	-
322	314558.14	1327926.66	-	-
323	314564.19	1327933.91	-	-
324	314560.3	1327942.21	-	-
325	314558.17	1327949.38	-	-



ДОКУМЕНТ ПОДПИСАН
ЭЛЕКТРОННОЙ ПОДПИСЬЮ

Сертификат: 00ВВ056В7401СВ38D2В3576АСDС8425108

Владелец: ФЕДЕРАЛЬНАЯ СЛУЖБА ГОСУДАРСТВЕННОЙ

РЕГИСТРАЦИИ, КАДАСТРА И КАРТОГРАФИИ

Действителен: с 27.06.2023 по 19.09.2024

полное наименование должности

инициалы, фамилия

Земельный участок

вид объекта недвижимости

Лист № 17 раздела 4.2

Всего листов раздела 4.2: 82

Всего разделов: 8

Всего листов выписки: 300

09.11.2023г. № КУВИ-001/2023-253505892

Кадастровый номер:

25:20:030701:1(Единое землепользование)

1	2	3	4	5
326	314556.77	1327955.45	-	-
327	314555.7	1327960.49	-	-
328	314554.54	1327965.14	-	-
329	314553.13	1327970.94	-	-
330	314552.03	1327976.18	-	-
331	314550.88	1327981.68	-	-
332	314550.03	1327987.58	-	-
333	314549.25	1327994.19	-	-
334	314549.21	1328001.78	-	-
335	314550.12	1328009.88	-	-
336	314552.79	1328018.88	-	-
337	314557.78	1328027.4	-	-
338	314564.02	1328034.17	-	-
339	314567.01	1328036.34	-	-
340	314563.35	1328040.76	-	-
341	314559.8	1328045.75	-	-
342	314556.51	1328050.67	-	-
343	314553.47	1328055.81	-	-
344	314550.73	1328060.73	-	-
345	314548.22	1328065.4	-	-
346	314545.5	1328070.48	-	-
347	314542.93	1328076.07	-	-
348	314540.53	1328081.95	-	-
349	314538.44	1328088.56	-	-
350	314537.06	1328095.39	-	-
351	314536.22	1328102.24	-	-
352	314536.05	1328109.3	-	-
353	314536.55	1328116.21	-	-
354	314537.56	1328122.97	-	-



ДОКУМЕНТ ПОДПИСАН
ЭЛЕКТРОННОЙ ПОДПИСЬЮ

Сертификат: 00ВВ056В7401СВ38D2В3576АСDC8425108

Владелец: ФЕДЕРАЛЬНАЯ СЛУЖБА ГОСУДАРСТВЕННОЙ

РЕГИСТРАЦИИ, КАДАСТРА И КАРТОГРАФИИ

Действителен: с 27.06.2023 по 19.09.2024

полное наименование должности

инициалы, фамилия

Земельный участок

вид объекта недвижимости

Лист № 18 раздела 4.2

Всего листов раздела 4.2: 82

Всего разделов: 8

Всего листов выписки: 300

09.11.2023г. № КУВИ-001/2023-253505892

Кадастровый номер:

25:20:030701:1(Единое землепользование)

1	2	3	4	5
355	314539.11	1328129.54	-	-
356	314541.22	1328136.08	-	-
357	314544.1	1328142.75	-	-
358	314547.26	1328148.73	-	-
359	314550.85	1328154.27	-	-
360	314554.73	1328159.48	-	-
361	314559.23	1328164.86	-	-
362	314565.03	1328170.48	-	-
363	314572.96	1328175.97	-	-
364	314584.01	1328179.68	-	-
365	314594.37	1328179.52	-	-
366	314601.09	1328178.38	-	-
367	314604.87	1328177.73	-	-
368	314607.82	1328177.63	-	-
369	314611.94	1328177.81	-	-
370	314617.83	1328178.19	-	-
371	314624.37	1328177.96	-	-
372	314628.89	1328177.63	-	-
373	314630.57	1328177.71	-	-
374	314632.52	1328179.6	-	-
375	314635.33	1328182.64	-	-
376	314638.13	1328186.03	-	-
377	314640.78	1328189.35	-	-
378	314643.32	1328193.01	-	-
379	314642.47	1328196.04	-	-
380	314642.85	1328206.17	-	-
381	314644.56	1328211.23	-	-
382	314648.63	1328214.6	-	-
383	314653.37	1328215.59	-	-



ДОКУМЕНТ ПОДПИСАН
ЭЛЕКТРОННОЙ ПОДПИСЬЮ

Сертификат: 00ВВ056В7401СВ38Д2В3576АСDC8425108

Владелец: ФЕДЕРАЛЬНАЯ СЛУЖБА ГОСУДАРСТВЕННОЙ

РЕГИСТРАЦИИ, КАДАСТРА И КАРТОГРАФИИ

Действителен: с 27.06.2023 по 19.09.2024

полное наименование должности

инициалы, фамилия

Земельный участок

вид объекта недвижимости

Лист № 19 раздела 4.2

Всего листов раздела 4.2: 82

Всего разделов: 8

Всего листов выписки: 300

09.11.2023г. № КУВИ-001/2023-253505892

Кадастровый номер:

25:20:030701:1(Единое землепользование)

1	2	3	4	5
384	314655.85	1328215.83	-	-
385	314658.73	1328220.84	-	-
386	314665.63	1328228.46	-	-
387	314673.43	1328233.43	-	-
388	314677.03	1328235.28	-	-
389	314677.58	1328235.72	-	-
390	314678.52	1328236.93	-	-
391	314680.05	1328239.49	-	-
392	314681	1328241.5	-	-
393	314681.44	1328243.15	-	-
394	314681.53	1328244.02	-	-
395	314677.2	1328241.49	-	-
396	314669.1	1328238.42	-	-
397	314660.63	1328236.89	-	-
398	314652.55	1328236.7	-	-
399	314644.44	1328237.6	-	-
400	314636.52	1328239.71	-	-
401	314629.33	1328242.67	-	-
402	314622.76	1328246.46	-	-
403	314617.25	1328250.52	-	-
404	314613	1328254.03	-	-
405	314609.09	1328257.14	-	-
406	314605.39	1328260.17	-	-
407	314601.48	1328262.86	-	-
408	314596.68	1328266.28	-	-
409	314592.22	1328269.66	-	-
410	314587.19	1328273.64	-	-
411	314582.19	1328278.26	-	-
412	314577.54	1328283.3	-	-



ДОКУМЕНТ ПОДПИСАН
ЭЛЕКТРОННОЙ ПОДПИСЬЮ

Сертификат: 00ВВ056В7401СВ38Д2В3576АСDC8425108

Владелец: ФЕДЕРАЛЬНАЯ СЛУЖБА ГОСУДАРСТВЕННОЙ

РЕГИСТРАЦИИ, КАДАСТРА И КАРТОГРАФИИ

Действителен: с 27.06.2023 по 19.09.2024

полное наименование должности

инициалы, фамилия

Земельный участок

вид объекта недвижимости

Лист № 20 раздела 4.2

Всего листов раздела 4.2: 82

Всего разделов: 8

Всего листов выписки: 300

09.11.2023г. № КУВИ-001/2023-253505892

Кадастровый номер:

25:20:030701:1(Единое землепользование)

1	2	3	4	5
413	314572.85	1328289.14	-	-
414	314568.59	1328296.43	-	-
415	314564.77	1328307.43	-	-
416	314565.82	1328321.45	-	-
417	314572.26	1328331.83	-	-
418	314576.47	1328336.24	-	-
419	314579.01	1328339.69	-	-
420	314584.38	1328346.43	-	-
421	314584.91	1328346.82	-	-
422	314580.52	1328354.66	-	-
423	314582.95	1328367.11	-	-
424	314584.34	1328373.32	-	-
425	314586.41	1328380.31	-	-
426	314590.38	1328388.97	-	-
427	314596.3	1328396.09	-	-
428	314601.25	1328400.65	-	-
429	314603.12	1328402.32	-	-
430	314602.66	1328402.77	-	-
431	314597.38	1328414.75	-	-
432	314597.12	1328425.75	-	-
433	314598.64	1328434.1	-	-
434	314600.21	1328439.7	-	-
435	314601.31	1328443.9	-	-
436	314602.06	1328447.5	-	-
437	314602.32	1328450.3	-	-
438	314602.24	1328453.53	-	-
439	314601.87	1328457.95	-	-
440	314601.31	1328464.63	-	-
441	314601.94	1328473.15	-	-



ДОКУМЕНТ ПОДПИСАН
ЭЛЕКТРОННОЙ ПОДПИСЬЮ

Сертификат: 00ВВ056В7401СВ38D2В3576АСDC8425108

Владелец: ФЕДЕРАЛЬНАЯ СЛУЖБА ГОСУДАРСТВЕННОЙ

РЕГИСТРАЦИИ, КАДАСТРА И КАРТОГРАФИИ

Действителен: с 27.06.2023 по 19.09.2024

полное наименование должности

инициалы, фамилия

Земельный участок

вид объекта недвижимости

Лист № 21 раздела 4.2

Всего листов раздела 4.2: 82

Всего разделов: 8

Всего листов выписки: 300

09.11.2023г. № КУВИ-001/2023-253505892

Кадастровый номер:

25:20:030701:1(Единое землепользование)

1	2	3	4	5
442	314603.98	1328481.14	-	-
443	314606.78	1328488.1	-	-
444	314608.34	1328491.36	-	-
445	314608.15	1328491.46	-	-
446	314600.76	1328497.63	-	-
447	314594.79	1328505.02	-	-
448	314590.45	1328513.5	-	-
449	314587.6	1328524.16	-	-
450	314588.59	1328537.25	-	-
451	314595.74	1328549.2	-	-
452	314602.92	1328554.49	-	-
453	314600.41	1328553.7	-	-
454	314587.41	1328552.9	-	-
455	314571.87	1328560.63	-	-
456	314565.16	1328574.02	-	-
457	314563.44	1328583.51	-	-
458	314563.28	1328591.52	-	-
459	314563.81	1328598.97	-	-
460	314565.38	1328606.89	-	-
461	314567.83	1328614.34	-	-
462	314571.22	1328621.47	-	-
463	314575.95	1328628.33	-	-
464	314581.5	1328634.45	-	-
465	314587.35	1328639.25	-	-
466	314593.16	1328643.14	-	-
467	314599.03	1328646.34	-	-
468	314604.92	1328649.17	-	-
469	314610.11	1328651.26	-	-
470	314613.86	1328652.99	-	-



ДОКУМЕНТ ПОДПИСАН
ЭЛЕКТРОННОЙ ПОДПИСЬЮ

Сертификат: 00ВВ056В7401СВ38D2В3576АСDC8425108

Владелец: ФЕДЕРАЛЬНАЯ СЛУЖБА ГОСУДАРСТВЕННОЙ

РЕГИСТРАЦИИ, КАДАСТРА И КАРТОГРАФИИ

Действителен: с 27.06.2023 по 19.09.2024

полное наименование должности

инициалы, фамилия

Земельный участок

вид объекта недвижимости

Лист № 22 раздела 4.2

Всего листов раздела 4.2: 82

Всего разделов: 8

Всего листов выписки: 300

09.11.2023г. № КУВИ-001/2023-253505892

Кадастровый номер:

25:20:030701:1(Единое землепользование)

1	2	3	4	5
471	314615.8	1328654.06	-	-
472	314616.17	1328654.38	-	-
473	314616.41	1328654.72	-	-
474	314617.18	1328656.68	-	-
475	314618.05	1328659.91	-	-
476	314618.88	1328664.44	-	-
477	314619.85	1328669.89	-	-
478	314620.94	1328675.98	-	-
479	314622.34	1328681.74	-	-
480	314623.41	1328686.36	-	-
481	314623.61	1328687.38	-	-
482	314617.91	1328686.43	-	-
483	314610.83	1328685.99	-	-
484	314602.79	1328686.26	-	-
485	314593.29	1328688.2	-	-
486	314582.94	1328693.34	-	-
487	314574.03	1328703.31	-	-
488	314569.76	1328717.12	-	-
489	314570.47	1328720.96	-	-
490	314570.25	1328720.71	-	-
491	314553.01	1328717.66	-	-
492	314539.26	1328722.39	-	-
493	314532.37	1328728.76	-	-
494	314525.7	1328723.96	-	-
495	314515.65	1328720.19	-	-
496	314506.26	1328719.23	-	-
497	314498.15	1328719.79	-	-
498	314490.79	1328720.99	-	-
499	314481.29	1328723.5	-	-



ДОКУМЕНТ ПОДПИСАН
ЭЛЕКТРОННОЙ ПОДПИСЬЮ

Сертификат: 00ВВ056В7401СВ38D2В3576АСDC8425108

Владелец: ФЕДЕРАЛЬНАЯ СЛУЖБА ГОСУДАРСТВЕННОЙ

РЕГИСТРАЦИИ, КАДАСТРА И КАРТОГРАФИИ

Действителен: с 27.06.2023 по 19.09.2024

полное наименование должности

инициалы, фамилия

Земельный участок

вид объекта недвижимости

Лист № 23 раздела 4.2

Всего листов раздела 4.2: 82

Всего разделов: 8

Всего листов выписки: 300

09.11.2023г. № КУВИ-001/2023-253505892

Кадастровый номер:

25:20:030701:1(Единое землепользование)

1	2	3	4	5
500	314464.85	1328734.83	-	-
501	314465.15	1328739.04	-	-
502	314463.35	1328738.74	-	-
503	314451.44	1328741.63	-	-
504	314442.26	1328746.82	-	-
505	314434.28	1328754.84	-	-
506	314429.15	1328764.82	-	-
507	314427.24	1328775.68	-	-
508	314427.64	1328779.98	-	-
509	314426.6	1328780.1	-	-
510	314416.83	1328783.26	-	-
511	314406.54	1328790.2	-	-
512	314398.86	1328802.12	-	-
513	314397.75	1328815.8	-	-
514	314398.9	1328820.02	-	-
515	314393.78	1328821.77	-	-
516	314384.43	1328828.35	-	-
517	314378.02	1328837.06	-	-
518	314374.28	1328845.73	-	-
519	314372.32	1328854.13	-	-
520	314371.65	1328862.36	-	-
521	314372.24	1328870.39	-	-
522	314373.97	1328878.43	-	-
523	314377.15	1328886.26	-	-
524	314378.1	1328887.87	-	-
525	314376.28	1328889.03	-	-
526	314369.54	1328894.45	-	-
527	314362.28	1328903.81	-	-
528	314359.43	1328916.05	-	-



ДОКУМЕНТ ПОДПИСАН
ЭЛЕКТРОННОЙ ПОДПИСЬЮ

Сертификат: 00ВВ056В7401СВ38D2В3576АСDС8425108

Владелец: ФЕДЕРАЛЬНАЯ СЛУЖБА ГОСУДАРСТВЕННОЙ

РЕГИСТРАЦИИ, КАДАСТРА И КАРТОГРАФИИ

Действителен: с 27.06.2023 по 19.09.2024

полное наименование должности

инициалы, фамилия

Земельный участок

вид объекта недвижимости

Лист № 24 раздела 4.2

Всего листов раздела 4.2: 82

Всего разделов: 8

Всего листов выписки: 300

09.11.2023г. № КУВИ-001/2023-253505892

Кадастровый номер:

25:20:030701:1(Единое землепользование)

1	2	3	4	5
529	314359.9	1328925	-	-
530	314360.62	1328930.38	-	-
531	314360.86	1328932.91	-	-
532	314353.18	1328937.8	-	-
533	314345.68	1328947.77	-	-
534	314342.62	1328958.76	-	-
535	314342.27	1328967.52	-	-
536	314342.8	1328974.7	-	-
537	314343.86	1328981	-	-
538	314344.85	1328986.21	-	-
539	314345.65	1328990.86	-	-
540	314346.35	1328995.75	-	-
541	314346.84	1329000.23	-	-
542	314346.57	1329000.22	-	-
543	314343.61	1329000.04	-	-
544	314331.93	1329002.34	-	-
545	314320.06	1329010.8	-	-
546	314314.29	1329022.8	-	-
547	314312.69	1329032.22	-	-
548	314312.38	1329039.25	-	-
549	314312.6	1329045.69	-	-
550	314313.18	1329052.24	-	-
551	314313.26	1329052.72	-	-
552	314296.86	1329049.82	-	-
553	314240.02	1329089.03	-	-
554	314230.27	1329095.75	-	-
555	314170.56	1329129.78	-	-
556	314175.3	1329156.16	-	-
557	314176	1329183.98	-	-



ДОКУМЕНТ ПОДПИСАН
ЭЛЕКТРОННОЙ ПОДПИСЬЮ

Сертификат: 00ВВ056В7401СВ38D2В3576АСDC8425108

Владелец: ФЕДЕРАЛЬНАЯ СЛУЖБА ГОСУДАРСТВЕННОЙ

РЕГИСТРАЦИИ, КАДАСТРА И КАРТОГРАФИИ

Действителен: с 27.06.2023 по 19.09.2024

полное наименование должности

инициалы, фамилия

Земельный участок

вид объекта недвижимости

Лист № 25 раздела 4.2

Всего листов раздела 4.2: 82

Всего разделов: 8

Всего листов выписки: 300

09.11.2023г. № КУВИ-001/2023-253505892

Кадастровый номер:

25:20:030701:1(Единое землепользование)

1	2	3	4	5
558	314176.25	1329194.15	-	-
559	314176.37	1329198.87	-	-
560	314175.8	1329204.39	-	-
561	314173.87	1329222.98	-	-
562	314172.81	1329233.1	-	-
563	314167.95	1329279.86	-	-
564	314154.04	1329320.68	-	-
565	314137.8	1329380.61	-	-
566	314182.68	1329384.81	-	-
567	314176.61	1329401.06	-	-
568	314168.44	1329415.66	-	-
569	314162.32	1329434.98	-	-
570	314164.12	1329452.79	-	-
571	314169.28	1329460.27	-	-
572	314169.38	1329460.57	-	-
573	314169.53	1329461.49	-	-
574	314168.32	1329476.86	-	-
575	314167.88	1329494.26	-	-
576	314165.41	1329507.99	-	-
577	314161.91	1329527.9	-	-
578	314158.42	1329543.38	-	-
579	314158.01	1329554.33	-	-
580	314161.96	1329567.58	-	-
581	314164.2	1329576.38	-	-
582	314166.05	1329584.08	-	-
583	314166.13	1329586.62	-	-
584	314161.23	1329588.86	-	-
585	314153.26	1329601.25	-	-
586	314153.18	1329601.63	-	-



ДОКУМЕНТ ПОДПИСАН
ЭЛЕКТРОННОЙ ПОДПИСЬЮ

Сертификат: 00ВВ056В7401СВ38Д2В3576АСДС8425108

Владелец: ФЕДЕРАЛЬНАЯ СЛУЖБА ГОСУДАРСТВЕННОЙ

РЕГИСТРАЦИИ, КАДАСТРА И КАРТОГРАФИИ

Действителен: с 27.06.2023 по 19.09.2024

полное наименование должности

инициалы, фамилия

Земельный участок

вид объекта недвижимости

Лист № 26 раздела 4.2

Всего листов раздела 4.2: 82

Всего разделов: 8

Всего листов выписки: 300

09.11.2023г. № КУВИ-001/2023-253505892

Кадастровый номер:

25:20:030701:1(Единое землепользование)

1	2	3	4	5
587	314152.42	1329602.33	-	-
588	314146.07	1329617.89	-	-
589	314142.35	1329632.16	-	-
590	314137.31	1329645.55	-	-
591	314134.3	1329657.19	-	-
592	314134.03	1329659.66	-	-
593	314130.18	1329665.53	-	-
594	314124.82	1329673.04	-	-
595	314120.24	1329682.95	-	-
596	314115.54	1329693.51	-	-
597	314116.39	1329712.04	-	-
598	314119.29	1329717.64	-	-
599	314120.01	1329719.89	-	-
600	314119.93	1329726.92	-	-
601	314119.53	1329729.18	-	-
602	314117.8	1329731.27	-	-
603	314112.33	1329743.38	-	-
604	314118.82	1329762.89	-	-
605	314120.84	1329779.82	-	-
606	314123.65	1329797.28	-	-
607	314129.32	1329809.17	-	-
608	314138.19	1329826.24	-	-
609	314163.84	1329819.08	-	-
610	314165.41	1329816.69	-	-
611	314168.84	1329816.16	-	-
612	314172.72	1329815.97	-	-
613	314174.61	1329821.92	-	-
614	314178.36	1329837.61	-	-
615	314182.57	1329845.54	-	-



ДОКУМЕНТ ПОДПИСАН
ЭЛЕКТРОННОЙ ПОДПИСЬЮ

Сертификат: 00ВВ056В7401СВ38D2В3576АСDC8425108

Владелец: ФЕДЕРАЛЬНАЯ СЛУЖБА ГОСУДАРСТВЕННОЙ

РЕГИСТРАЦИИ, КАДАСТРА И КАРТОГРАФИИ

Действителен: с 27.06.2023 по 19.09.2024

полное наименование должности

инициалы, фамилия

Земельный участок

вид объекта недвижимости

Лист № 27 раздела 4.2

Всего листов раздела 4.2: 82

Всего разделов: 8

Всего листов выписки: 300

09.11.2023г. № КУВИ-001/2023-253505892

Кадастровый номер:

25:20:030701:1(Единое землепользование)

1	2	3	4	5
616	314187.09	1329853.55	-	-
617	314196.06	1329872.32	-	-
618	314203.39	1329890.25	-	-
619	314203.43	1329890.36	-	-
620	314201.4	1329891.24	-	-
621	314197.96	1329913.32	-	-
622	314216.68	1329945.91	-	-
623	314229.22	1329965.99	-	-
624	314234.31	1329972.92	-	-
625	314245.11	1329986.77	-	-
626	314249.57	1329990.77	-	-
627	314249.63	1329990.99	-	-
628	314251.18	1329996.93	-	-
629	314257.9	1330005.23	-	-
630	314267.51	1330014.05	-	-
631	314280.49	1330023.3	-	-
632	314284.38	1330024.27	-	-
633	314286.39	1330026.53	-	-
634	314288.7	1330029.33	-	-
635	314290.61	1330033.94	-	-
636	314298.62	1330046.75	-	-
637	314301.93	1330050.2	-	-
638	314308.2	1330060.48	-	-
639	314314.49	1330073.11	-	-
640	314319.28	1330081.31	-	-
641	314323.93	1330091.25	-	-
642	314325.14	1330095.29	-	-
643	314324.93	1330099.56	-	-
644	314328.08	1330109.53	-	-



ДОКУМЕНТ ПОДПИСАН
ЭЛЕКТРОННОЙ ПОДПИСЬЮ

Сертификат: 00ВВ056В7401СВ38D2В3576АСDC8425108

Владелец: ФЕДЕРАЛЬНАЯ СЛУЖБА ГОСУДАРСТВЕННОЙ

РЕГИСТРАЦИИ, КАДАСТРА И КАРТОГРАФИИ

Действителен: с 27.06.2023 по 19.09.2024

полное наименование должности

инициалы, фамилия

Земельный участок

вид объекта недвижимости

Лист № 28 раздела 4.2

Всего листов раздела 4.2: 82

Всего разделов: 8

Всего листов выписки: 300

09.11.2023г. № КУВИ-001/2023-253505892

Кадастровый номер:

25:20:030701:1(Единое землепользование)

1	2	3	4	5
645	314332.33	1330114.58	-	-
646	314332.23	1330122.1	-	-
647	314335.52	1330137.31	-	-
648	314344.01	1330145.18	-	-
649	314347	1330150.39	-	-
650	314349.43	1330156.08	-	-
651	314356.93	1330164.33	-	-
652	314366.18	1330171.76	-	-
653	314368.9	1330173.5	-	-
654	314370.16	1330177.78	-	-
655	314379.3	1330193.15	-	-
656	314380.59	1330193.39	-	-
657	314382.6	1330199.47	-	-
658	314387.07	1330207.58	-	-
659	314396.19	1330216.81	-	-
660	314402.4	1330220.46	-	-
661	314404.8	1330224.98	-	-
662	314409.62	1330231.61	-	-
663	314418.2	1330244.07	-	-
664	314429.69	1330260.78	-	-
665	314438.88	1330275.68	-	-
666	314446.73	1330291.58	-	-
667	314450.3	1330300.32	-	-
668	314456.47	1330317.31	-	-
669	314467.06	1330340.23	-	-
670	314478.03	1330363.55	-	-
671	314491.31	1330384.06	-	-
672	314506.3	1330406.37	-	-
673	314517.99	1330418.17	-	-



ДОКУМЕНТ ПОДПИСАН
ЭЛЕКТРОННОЙ ПОДПИСЬЮ

Сертификат: 00ВВ056В7401СВ38D2В3576АСDC8425108

Владелец: ФЕДЕРАЛЬНАЯ СЛУЖБА ГОСУДАРСТВЕННОЙ

РЕГИСТРАЦИИ, КАДАСТРА И КАРТОГРАФИИ

Действителен: с 27.06.2023 по 19.09.2024

полное наименование должности

инициалы, фамилия

Земельный участок

вид объекта недвижимости

Лист № 29 раздела 4.2

Всего листов раздела 4.2: 82

Всего разделов: 8

Всего листов выписки: 300

09.11.2023г. № КУВИ-001/2023-253505892

Кадастровый номер:

25:20:030701:1(Единое землепользование)

1	2	3	4	5
674	314520.51	1330421.27	-	-
675	314532.34	1330436.41	-	-
676	314543.84	1330449.26	-	-
677	314551.14	1330465.24	-	-
678	314555.4	1330474.94	-	-
679	314565.01	1330488.77	-	-
680	314574.85	1330496.39	-	-
681	314575.33	1330497.58	-	-
682	314575.86	1330503.21	-	-
683	314574.1	1330520.31	-	-
684	314576.52	1330533.53	-	-
685	314581.17	1330547.14	-	-
686	314591.52	1330560.72	-	-
687	314601.16	1330568.1	-	-
688	314618.14	1330583.57	-	-
689	314624.39	1330588.01	-	-
690	314626.97	1330591.08	-	-
691	314628.44	1330596.23	-	-
692	314632.65	1330608.26	-	-
693	314636.05	1330616.25	-	-
694	314642.7	1330626.31	-	-
695	314648.96	1330630.62	-	-
696	314649.57	1330631.32	-	-
697	314651.22	1330635.56	-	-
698	314645.12	1330637.62	-	-
699	314621.02	1330652.3	-	-
700	314598.93	1330670.33	-	-
701	314593.73	1330677.19	-	-
702	314589.36	1330682.96	-	-



ДОКУМЕНТ ПОДПИСАН
ЭЛЕКТРОННОЙ ПОДПИСЬЮ

Сертификат: 00ВВ056В7401СВ38Д2В3576АСDC8425108

Владелец: ФЕДЕРАЛЬНАЯ СЛУЖБА ГОСУДАРСТВЕННОЙ

РЕГИСТРАЦИИ, КАДАСТРА И КАРТОГРАФИИ

Действителен: с 27.06.2023 по 19.09.2024

полное наименование должности

инициалы, фамилия

Земельный участок

вид объекта недвижимости

Лист № 30 раздела 4.2

Всего листов раздела 4.2: 82

Всего разделов: 8

Всего листов выписки: 300

09.11.2023г. № КУВИ-001/2023-253505892

Кадастровый номер:

25:20:030701:1(Единое землепользование)

1	2	3	4	5
703	314582.86	1330690.9	-	-
704	314573.65	1330707.09	-	-
705	314570.86	1330720.09	-	-
706	314568.51	1330726.95	-	-
707	314565.38	1330733.49	-	-
708	314562.3	1330750.59	-	-
709	314563.24	1330764	-	-
710	314570.66	1330771.95	-	-
711	314570.09	1330772.86	-	-
712	314560.15	1330804.36	-	-
713	314557.27	1330816.69	-	-
714	314555.48	1330835.43	-	-
715	314562.67	1330859.12	-	-
716	314571.69	1330878.13	-	-
717	314587.22	1330887.2	-	-
718	314595.33	1330893.6	-	-
719	314610.56	1330916.7	-	-
720	314616.07	1330929.03	-	-
721	314617	1330931.98	-	-
722	314614.97	1330934.6	-	-
723	314615.36	1330960.23	-	-
724	314639.91	1330964.97	-	-
725	314644.1	1330963.84	-	-
726	314645.37	1330964.1	-	-
727	314659.6	1330965.98	-	-
728	314660.9	1330966.08	-	-
729	314660.06	1330966.84	-	-
730	314647.7	1330981.82	-	-
731	314640.1	1330996.75	-	-



ДОКУМЕНТ ПОДПИСАН
ЭЛЕКТРОННОЙ ПОДПИСЬЮ

Сертификат: 00ВВ056В7401СВ38D2В3576АСDС8425108

Владелец: ФЕДЕРАЛЬНАЯ СЛУЖБА ГОСУДАРСТВЕННОЙ

РЕГИСТРАЦИИ, КАДАСТРА И КАРТОГРАФИИ

Действителен: с 27.06.2023 по 19.09.2024

полное наименование должности

инициалы, фамилия

Земельный участок

вид объекта недвижимости

Лист № 31 раздела 4.2

Всего листов раздела 4.2: 82

Всего разделов: 8

Всего листов выписки: 300

09.11.2023г. № КУВИ-001/2023-253505892

Кадастровый номер:

25:20:030701:1(Единое землепользование)

1	2	3	4	5
732	314633.93	1331016.97	-	-
733	314631.17	1331028.24	-	-
734	314630.32	1331041.69	-	-
735	314637.48	1331065.68	-	-
736	314643.72	1331080.62	-	-
737	314653.3	1331097	-	-
738	314675	1331119.48	-	-
739	314693.04	1331135.47	-	-
740	314701.4	1331142.26	-	-
741	314701.99	1331142.92	-	-
742	314702.28	1331151.1	-	-
743	314705.01	1331163.48	-	-
744	314719.2	1331186.27	-	-
745	314740.74	1331171.45	-	-
746	314742.89	1331174.19	-	-
747	314754.9	1331182.73	-	-
748	314780.6	1331179.32	-	-
749	314781.09	1331179.36	-	-
750	314782.68	1331182.48	-	-
751	314807.79	1331213.45	-	-
752	314826.64	1331228.77	-	-
753	314844.91	1331239.24	-	-
754	314846.69	1331239.32	-	-
755	314848.33	1331241.04	-	-
756	314855.21	1331250.49	-	-
757	314867.98	1331263.19	-	-
758	314875.67	1331266.17	-	-
759	314888.3	1331267.18	-	-
760	314900.26	1331270.12	-	-



ДОКУМЕНТ ПОДПИСАН
ЭЛЕКТРОННОЙ ПОДПИСЬЮ

Сертификат: 00ВВ056В7401СВ38D2В3576АСDС8425108

Владелец: ФЕДЕРАЛЬНАЯ СЛУЖБА ГОСУДАРСТВЕННОЙ

РЕГИСТРАЦИИ, КАДАСТРА И КАРТОГРАФИИ

Действителен: с 27.06.2023 по 19.09.2024

полное наименование должности

инициалы, фамилия

Земельный участок

вид объекта недвижимости

Лист № 32 раздела 4.2

Всего листов раздела 4.2: 82

Всего разделов: 8

Всего листов выписки: 300

09.11.2023г. № КУВИ-001/2023-253505892

Кадастровый номер:

25:20:030701:1(Единое землепользование)

1	2	3	4	5
761	314903.61	1331271.71	-	-
762	314900.25	1331286.1	-	-
763	314902.18	1331300.45	-	-
764	314906.2	1331304.2	-	-
765	314904.85	1331326.54	-	-
766	314887.67	1331338.82	-	-
767	314874.08	1331351.62	-	-
768	314866.42	1331368.85	-	-
769	314859.18	1331381.79	-	-
770	314851.42	1331397.18	-	-
771	314844.07	1331417.24	-	-
772	314842.97	1331435.93	-	-
773	314844.59	1331455.17	-	-
774	314849.37	1331469.1	-	-
775	314859.78	1331487.25	-	-
776	314872.86	1331494.84	-	-
777	314900.89	1331477.25	-	-
778	314902.1	1331475.08	-	-
779	314911.64	1331493.1	-	-
780	314912.61	1331495.13	-	-
781	314910.58	1331497.24	-	-
782	314907.59	1331522	-	-
783	314906.67	1331543.79	-	-
784	314909.94	1331559.99	-	-
785	314915.63	1331576.69	-	-
786	314925.26	1331594.06	-	-
787	314938.22	1331612.42	-	-
788	314949.51	1331623.67	-	-
789	314959.83	1331630.08	-	-



ДОКУМЕНТ ПОДПИСАН
ЭЛЕКТРОННОЙ ПОДПИСЬЮ

Сертификат: 00ВВ056В7401СВ38Д2В3576АСДС8425108

Владелец: ФЕДЕРАЛЬНАЯ СЛУЖБА ГОСУДАРСТВЕННОЙ

РЕГИСТРАЦИИ, КАДАСТРА И КАРТОГРАФИИ

Действителен: с 27.06.2023 по 19.09.2024

полное наименование должности

инициалы, фамилия

Земельный участок

вид объекта недвижимости

Лист № 33 раздела 4.2

Всего листов раздела 4.2: 82

Всего разделов: 8

Всего листов выписки: 300

09.11.2023г. № КУВИ-001/2023-253505892

Кадастровый номер:

25:20:030701:1(Единое землепользование)

1	2	3	4	5
790	314960.21	1331630.19	-	-
791	314960.47	1331630.45	-	-
792	314964.89	1331635.52	-	-
793	314976.31	1331641.6	-	-
794	314997.45	1331647.52	-	-
795	315020.47	1331649.75	-	-
796	315030.32	1331650.48	-	-
797	315034.93	1331651.94	-	-
798	315066.28	1331658.2	-	-
799	315074.73	1331661.26	-	-
800	315078.2	1331663.74	-	-
801	315078.68	1331664.38	-	-
802	315081.63	1331672.55	-	-
803	315092.83	1331689.92	-	-
804	315104.14	1331703.98	-	-
805	315108.08	1331709.25	-	-
806	315103.72	1331717.94	-	-
807	315103.36	1331735.39	-	-
808	315105.57	1331757.91	-	-
809	315109.92	1331781.3	-	-
810	315114.36	1331795	-	-
811	315133.49	1331815.73	-	-
812	315149.58	1331827.96	-	-
813	315164.94	1331837.75	-	-
814	315186.5	1331843.87	-	-
815	315209.93	1331846.47	-	-
816	315229.6	1331842.34	-	-
817	315246.76	1331836.57	-	-
818	315262.59	1331828.5	-	-



ДОКУМЕНТ ПОДПИСАН
ЭЛЕКТРОННОЙ ПОДПИСЬЮ

Сертификат: 00ВВ056В7401СВ38Д2В3576АСДС8425108

Владелец: ФЕДЕРАЛЬНАЯ СЛУЖБА ГОСУДАРСТВЕННОЙ

РЕГИСТРАЦИИ, КАДАСТРА И КАРТОГРАФИИ

Действителен: с 27.06.2023 по 19.09.2024

полное наименование должности

инициалы, фамилия

Земельный участок

вид объекта недвижимости

Лист № 34 раздела 4.2

Всего листов раздела 4.2: 82

Всего разделов: 8

Всего листов выписки: 300

09.11.2023г. № КУВИ-001/2023-253505892

Кадастровый номер:

25:20:030701:1(Единое землепользование)

1	2	3	4	5
819	315266.12	1331825.23	-	-
820	315290.21	1331814.78	-	-
821	315300.34	1331809.53	-	-
822	315305.54	1331798.09	-	-
823	315307.42	1331801.16	-	-
824	315313.78	1331811.66	-	-
825	315314.67	1331814.21	-	-
826	315319.58	1331825.51	-	-
827	315332.34	1331833.76	-	-
828	315337.81	1331833.67	-	-
829	315338.34	1331834.37	-	-
830	315343.08	1331843.67	-	-
831	315340.24	1331855.5	-	-
832	315339.37	1331872.06	-	-
833	315342.46	1331891.18	-	-
834	315343.96	1331904.29	-	-
835	315345.77	1331917.43	-	-
836	315348.39	1331923.88	-	-
837	315352.05	1331932.07	-	-
838	315357.05	1331941.92	-	-
839	315358.79	1331945.48	-	-
840	315353.34	1331948.94	-	-
841	315337.03	1331955.87	-	-
842	315329.1	1331970.26	-	-
843	315324.68	1331980.38	-	-
844	315321.82	1331996.69	-	-
845	315319.71	1332014.39	-	-
846	315319.94	1332029.17	-	-
847	315320.63	1332041.36	-	-



ДОКУМЕНТ ПОДПИСАН
ЭЛЕКТРОННОЙ ПОДПИСЬЮ

Сертификат: 00ВВ056В7401СВ38Д2В3576АСДС8425108

Владелец: ФЕДЕРАЛЬНАЯ СЛУЖБА ГОСУДАРСТВЕННОЙ

РЕГИСТРАЦИИ, КАДАСТРА И КАРТОГРАФИИ

Действителен: с 27.06.2023 по 19.09.2024

полное наименование должности

инициалы, фамилия

Земельный участок

вид объекта недвижимости

Лист № 35 раздела 4.2

Всего листов раздела 4.2: 82

Всего разделов: 8

Всего листов выписки: 300

09.11.2023г. № КУВИ-001/2023-253505892

Кадастровый номер:

25:20:030701:1(Единое землепользование)

1	2	3	4	5
848	315322.58	1332050.47	-	-
849	315330.03	1332058.37	-	-
850	315337.95	1332070.27	-	-
851	315353.43	1332089.02	-	-
852	315360.73	1332097.76	-	-
853	315371.33	1332107.8	-	-
854	315379.92	1332115.11	-	-
855	315382.49	1332119.3	-	-
856	315387.51	1332134.5	-	-
857	315404.72	1332138.59	-	-
858	315403.43	1332153.3	-	-
859	315403.45	1332170.02	-	-
860	315403.99	1332190.34	-	-
861	315405.46	1332206.53	-	-
862	315408.84	1332220.38	-	-
863	315412.63	1332226.58	-	-
864	315388.18	1332229.45	-	-
1	314073.97	1329431.14	-	-
2	314063	1329431.67	-	-
3	314063.37	1329442.54	-	-
4	314074.33	1329442.01	-	-
5	314073.97	1329431.14	-	-
1	314695.46	1330140	-	-
2	314703.57	1330146.89	-	-
3	314708.7	1330155.26	-	-
4	314687.29	1330157.47	-	-
5	314687.41	1330156.31	-	-
6	314689.75	1330149.89	-	-
7	314695.46	1330140	-	-



ДОКУМЕНТ ПОДПИСАН
ЭЛЕКТРОННОЙ ПОДПИСЬЮ

Сертификат: 00ВВ056В7401СВ38Д2В3576АСДС8425108

Владелец: ФЕДЕРАЛЬНАЯ СЛУЖБА ГОСУДАРСТВЕННОЙ

РЕГИСТРАЦИИ, КАДАСТРА И КАРТОГРАФИИ

Действителен: с 27.06.2023 по 19.09.2024

полное наименование должности

инициалы, фамилия

Земельный участок

вид объекта недвижимости

Лист № 36 раздела 4.2

Всего листов раздела 4.2: 82

Всего разделов: 8

Всего листов выписки: 300

09.11.2023г. № КУВИ-001/2023-253505892

Кадастровый номер:

25:20:030701:1(Единое землепользование)

1	2	3	4	5
1	314291.15	1329504.06	-	-
2	314292.88	1329504.49	-	-
3	314310.41	1329497.02	-	-
4	314348.17	1329485.03	-	-
5	314385.77	1329449.96	-	-
6	314391.75	1329442.83	-	-
7	314392.69	1329442.38	-	-
8	314408.92	1329453.76	-	-
9	314420.72	1329460.4	-	-
10	314425.64	1329469.35	-	-
11	314431.32	1329505.68	-	-
12	314449.22	1329534.36	-	-
13	314469.28	1329558.14	-	-
14	314494	1329582.13	-	-
15	314504.85	1329596.41	-	-
16	314506.78	1329603.65	-	-
17	314502.19	1329621.77	-	-
18	314505.7	1329639.33	-	-
19	314510.08	1329668.47	-	-
20	314519.35	1329685.73	-	-
21	314522.99	1329691.4	-	-
22	314522.79	1329694.75	-	-
23	314515.45	1329710.49	-	-
24	314511.8	1329731.8	-	-
25	314512.98	1329746.39	-	-
26	314505.46	1329749.03	-	-
27	314490.14	1329765.71	-	-
28	314479.76	1329798.51	-	-
29	314488.8	1329830.04	-	-



ДОКУМЕНТ ПОДПИСАН
ЭЛЕКТРОННОЙ ПОДПИСЬЮ

Сертификат: 00ВВ056В7401СВ38D2В3576АСDC8425108

Владелец: ФЕДЕРАЛЬНАЯ СЛУЖБА ГОСУДАРСТВЕННОЙ

РЕГИСТРАЦИИ, КАДАСТРА И КАРТОГРАФИИ

Действителен: с 27.06.2023 по 19.09.2024

полное наименование должности

инициалы, фамилия

Земельный участок

вид объекта недвижимости

Лист № 37 раздела 4.2

Всего листов раздела 4.2: 82

Всего разделов: 8

Всего листов выписки: 300

09.11.2023г. № КУВИ-001/2023-253505892

Кадастровый номер:

25:20:030701:1(Единое землепользование)

1	2	3	4	5
30	314505.06	1329840.72	-	-
31	314506.45	1329843.29	-	-
32	314509.25	1329871.28	-	-
33	314517.8	1329898.81	-	-
34	314525.27	1329923.06	-	-
35	314534.66	1329951.91	-	-
36	314546.1	1329977.02	-	-
37	314552.91	1329991.86	-	-
38	314556.71	1330012.07	-	-
39	314568.67	1330020.42	-	-
40	314574.76	1330031.8	-	-
41	314587.83	1330050.43	-	-
42	314607.61	1330057.59	-	-
43	314611.98	1330059.65	-	-
44	314618.36	1330073.43	-	-
45	314634.3	1330092.78	-	-
46	314657.22	1330107.56	-	-
47	314685.55	1330131.59	-	-
48	314694	1330138.77	-	-
49	314687.21	1330148.21	-	-
50	314684.53	1330152.95	-	-
51	314683.06	1330158.81	-	-
52	314662.78	1330177.65	-	-
53	314663.24	1330207.63	-	-
54	314663.34	1330214.51	-	-
55	314663.45	1330221.61	-	-
56	314671.12	1330225.3	-	-
57	314695.38	1330236.99	-	-
58	314724.76	1330258.07	-	-



ДОКУМЕНТ ПОДПИСАН
ЭЛЕКТРОННОЙ ПОДПИСЬЮ

Сертификат: 00ВВ056В7401СВ38D2В3576АСDC8425108

Владелец: ФЕДЕРАЛЬНАЯ СЛУЖБА ГОСУДАРСТВЕННОЙ

РЕГИСТРАЦИИ, КАДАСТРА И КАРТОГРАФИИ

Действителен: с 27.06.2023 по 19.09.2024

полное наименование должности

инициалы, фамилия

Земельный участок

вид объекта недвижимости

Лист № 38 раздела 4.2

Всего листов раздела 4.2: 82

Всего разделов: 8

Всего листов выписки: 300

09.11.2023г. № КУВИ-001/2023-253505892

Кадастровый номер:

25:20:030701:1(Единое землепользование)

1	2	3	4	5
59	314745.36	1330281.88	-	-
60	314754.94	1330303.83	-	-
61	314750.58	1330320.48	-	-
62	314747.49	1330353.37	-	-
63	314757.67	1330393.32	-	-
64	314790.32	1330446.79	-	-
65	314819.3	1330486.76	-	-
66	314850.63	1330510.64	-	-
67	314871.91	1330525.22	-	-
68	314886.27	1330535.15	-	-
69	314894.79	1330549	-	-
70	314897.29	1330567.17	-	-
71	314894.47	1330596.11	-	-
72	314890.72	1330631.75	-	-
73	314894.75	1330657.66	-	-
74	314894.41	1330668.57	-	-
75	314888.48	1330673.54	-	-
76	314881.89	1330698.01	-	-
77	314869.98	1330716.98	-	-
78	314857.54	1330744.09	-	-
79	314856.02	1330779.11	-	-
80	314868.97	1330804.04	-	-
81	314893.47	1330818.25	-	-
82	314920.99	1330819.59	-	-
83	314930.23	1330821.04	-	-
84	314932	1330825.88	-	-
85	314947.98	1330850.67	-	-
86	314962.62	1330858.8	-	-
87	314942.4	1330878.39	-	-



ДОКУМЕНТ ПОДПИСАН
ЭЛЕКТРОННОЙ ПОДПИСЬЮ

Сертификат: 00ВВ056В7401СВ38D2В3576АСDC8425108

Владелец: ФЕДЕРАЛЬНАЯ СЛУЖБА ГОСУДАРСТВЕННОЙ

РЕГИСТРАЦИИ, КАДАСТРА И КАРТОГРАФИИ

Действителен: с 27.06.2023 по 19.09.2024

полное наименование должности

инициалы, фамилия

Земельный участок

вид объекта недвижимости

Лист № 39 раздела 4.2

Всего листов раздела 4.2: 82

Всего разделов: 8

Всего листов выписки: 300

09.11.2023г. № КУВИ-001/2023-253505892

Кадастровый номер:

25:20:030701:1(Единое землепользование)

1	2	3	4	5
88	314921.39	1330905.79	-	-
89	314912.43	1330924.9	-	-
90	314894.78	1330940.71	-	-
91	314878.49	1330964.34	-	-
92	314867.79	1330980.01	-	-
93	314856.48	1330990.84	-	-
94	314840.89	1331001.74	-	-
95	314833.48	1331006.76	-	-
96	314817.39	1331018.17	-	-
97	314798.42	1331025.81	-	-
98	314779.92	1331037.93	-	-
99	314776.8	1331041.15	-	-
100	314776.03	1331036.15	-	-
101	314776.29	1331028.2	-	-
102	314779.22	1331015.25	-	-
103	314778.73	1331000.01	-	-
104	314776.87	1330990.08	-	-
105	314779.09	1330976.47	-	-
106	314783.1	1330959.11	-	-
107	314782	1330940.3	-	-
108	314782.59	1330932.4	-	-
109	314785.17	1330926.24	-	-
110	314791.23	1330919.12	-	-
111	314795.74	1330902	-	-
112	314796.7	1330879.67	-	-
113	314783.14	1330844.66	-	-
114	314775.86	1330834.96	-	-
115	314758.36	1330818.71	-	-
116	314731.53	1330809.86	-	-



ДОКУМЕНТ ПОДПИСАН
ЭЛЕКТРОННОЙ ПОДПИСЬЮ

Сертификат: 00ВВ056В7401СВ38D2В3576АСDС8425108

Владелец: ФЕДЕРАЛЬНАЯ СЛУЖБА ГОСУДАРСТВЕННОЙ

РЕГИСТРАЦИИ, КАДАСТРА И КАРТОГРАФИИ

Действителен: с 27.06.2023 по 19.09.2024

полное наименование должности

инициалы, фамилия

Земельный участок

вид объекта недвижимости

Лист № 40 раздела 4.2

Всего листов раздела 4.2: 82

Всего разделов: 8

Всего листов выписки: 300

09.11.2023г. № КУВИ-001/2023-253505892

Кадастровый номер:

25:20:030701:1(Единое землепользование)

1	2	3	4	5
117	314720	1330809.31	-	-
118	314683.84	1330818.03	-	-
119	314677.88	1330823.88	-	-
120	314673.79	1330815.8	-	-
121	314658.79	1330801.8	-	-
122	314654.55	1330794.54	-	-
123	314653.6	1330789.77	-	-
124	314651.68	1330764.16	-	-
125	314648.15	1330751.14	-	-
126	314649.05	1330738.3	-	-
127	314652.62	1330720.12	-	-
128	314657.62	1330714.32	-	-
129	314676.81	1330702.21	-	-
130	314703.84	1330689.02	-	-
131	314709.52	1330685.86	-	-
132	314735.44	1330671.28	-	-
133	314747.37	1330653.52	-	-
134	314753.22	1330631.93	-	-
135	314754.67	1330609.96	-	-
136	314751.42	1330600.38	-	-
137	314736.95	1330570.7	-	-
138	314710.66	1330546.27	-	-
139	314692.1	1330535.08	-	-
140	314677.58	1330526.81	-	-
141	314658.99	1330523.22	-	-
142	314658.69	1330523.11	-	-
143	314651.61	1330511.83	-	-
144	314645.58	1330501.34	-	-
145	314629.66	1330466.74	-	-



ДОКУМЕНТ ПОДПИСАН
ЭЛЕКТРОННОЙ ПОДПИСЬЮ

Сертификат: 00ВВ056В7401СВ38D2В3576АСDС8425108

Владелец: ФЕДЕРАЛЬНАЯ СЛУЖБА ГОСУДАРСТВЕННОЙ

РЕГИСТРАЦИИ, КАДАСТРА И КАРТОГРАФИИ

Действителен: с 27.06.2023 по 19.09.2024

полное наименование должности

инициалы, фамилия

Земельный участок

вид объекта недвижимости

Лист № 41 раздела 4.2

Всего листов раздела 4.2: 82

Всего разделов: 8

Всего листов выписки: 300

09.11.2023г. № КУВИ-001/2023-253505892

Кадастровый номер:

25:20:030701:1(Единое землепользование)

1	2	3	4	5
146	314613.31	1330439.87	-	-
147	314593.1	1330412.98	-	-
148	314578.01	1330392.81	-	-
149	314568.08	1330377.28	-	-
150	314550.34	1330353.93	-	-
151	314535.96	1330328.4	-	-
152	314522.36	1330301.64	-	-
153	314509.16	1330280	-	-
154	314496.17	1330255.07	-	-
155	314490.33	1330241.18	-	-
156	314474.53	1330220.12	-	-
157	314459.41	1330192.6	-	-
158	314441.86	1330169.46	-	-
159	314438.17	1330163.62	-	-
160	314432.98	1330159.85	-	-
161	314426.59	1330155.01	-	-
162	314421.68	1330145.01	-	-
163	314412.66	1330130.61	-	-
164	314404.5	1330115.88	-	-
165	314390.23	1330106.93	-	-
166	314390.32	1330098.63	-	-
167	314393.42	1330084.24	-	-
168	314384.07	1330060.54	-	-
169	314370	1330036.49	-	-
170	314352.68	1330029.26	-	-
171	314351.95	1330029.27	-	-
172	314347.66	1330021.4	-	-
173	314331.29	1329991.46	-	-
174	314320.93	1329982.19	-	-



ДОКУМЕНТ ПОДПИСАН
ЭЛЕКТРОННОЙ ПОДПИСЬЮ

Сертификат: 00ВВ056В7401СВ38D2В3576АСDC8425108

Владелец: ФЕДЕРАЛЬНАЯ СЛУЖБА ГОСУДАРСТВЕННОЙ

РЕГИСТРАЦИИ, КАДАСТРА И КАРТОГРАФИИ

Действителен: с 27.06.2023 по 19.09.2024

полное наименование должности

инициалы, фамилия

Земельный участок

вид объекта недвижимости

Лист № 42 раздела 4.2

Всего листов раздела 4.2: 82

Всего разделов: 8

Всего листов выписки: 300

09.11.2023г. № КУВИ-001/2023-253505892

Кадастровый номер:

25:20:030701:1(Единое землепользование)

1	2	3	4	5
175	314310.83	1329977.58	-	-
176	314308	1329976.37	-	-
177	314305.06	1329973.05	-	-
178	314300.58	1329965.99	-	-
179	314294.12	1329954.86	-	-
180	314289.29	1329951.58	-	-
181	314288	1329949.21	-	-
182	314287.72	1329948.56	-	-
183	314282.77	1329933.98	-	-
184	314276.74	1329926.49	-	-
185	314264.37	1329905.39	-	-
186	314255.81	1329893.32	-	-
187	314253.88	1329884.39	-	-
188	314245.91	1329865.48	-	-
189	314239.29	1329848.57	-	-
190	314231.77	1329833.71	-	-
191	314226.15	1329822.56	-	-
192	314221.16	1329804.65	-	-
193	314214.26	1329785.19	-	-
194	314204.39	1329772.17	-	-
195	314186.91	1329764.86	-	-
196	314172.22	1329764.52	-	-
197	314168.48	1329764.84	-	-
198	314167.74	1329758.78	-	-
199	314164.58	1329749.76	-	-
200	314164.48	1329749.05	-	-
201	314165.36	1329746.63	-	-
202	314169.87	1329730.47	-	-
203	314170.83	1329712.83	-	-



ДОКУМЕНТ ПОДПИСАН
ЭЛЕКТРОННОЙ ПОДПИСЬЮ

Сертификат: 00ВВ056В7401СВ38D2В3576АСDC8425108

Владелец: ФЕДЕРАЛЬНАЯ СЛУЖБА ГОСУДАРСТВЕННОЙ

РЕГИСТРАЦИИ, КАДАСТРА И КАРТОГРАФИИ

Действителен: с 27.06.2023 по 19.09.2024

полное наименование должности

инициалы, фамилия

Земельный участок

вид объекта недвижимости

Лист № 43 раздела 4.2

Всего листов раздела 4.2: 82

Всего разделов: 8

Всего листов выписки: 300

09.11.2023г. № КУВИ-001/2023-253505892

Кадастровый номер:

25:20:030701:1(Единое землепользование)

1	2	3	4	5
204	314166.17	1329702.47	-	-
205	314172.91	1329692.39	-	-
206	314178.99	1329682.29	-	-
207	314183.86	1329670.59	-	-
208	314187.44	1329653.55	-	-
209	314191.05	1329639.72	-	-
210	314195.06	1329629.62	-	-
211	314196.71	1329627.77	-	-
212	314202.76	1329621.72	-	-
213	314213.18	1329610.65	-	-
214	314216.48	1329593.14	-	-
215	314212.88	1329572.5	-	-
216	314208.12	1329553.69	-	-
217	314207.44	1329551.14	-	-
218	314207.65	1329548.87	-	-
219	314211.93	1329525.65	-	-
220	314213.94	1329506.36	-	-
221	314216.42	1329486.25	-	-
222	314217.32	1329477.63	-	-
223	314218.32	1329465.15	-	-
224	314217.89	1329455.76	-	-
225	314223.24	1329461.37	-	-
226	314230.19	1329470.86	-	-
227	314235.83	1329478.86	-	-
228	314245.79	1329495.08	-	-
229	314261.18	1329498.16	-	-
230	314277.78	1329500.8	-	-
231	314291.15	1329504.06	-	-
1	314730.64	1328375.67	-	-



ДОКУМЕНТ ПОДПИСАН
ЭЛЕКТРОННОЙ ПОДПИСЬЮ

Сертификат: 00ВВ056В7401СВ38D2В3576АСDC8425108

Владелец: ФЕДЕРАЛЬНАЯ СЛУЖБА ГОСУДАРСТВЕННОЙ

РЕГИСТРАЦИИ, КАДАСТРА И КАРТОГРАФИИ

Действителен: с 27.06.2023 по 19.09.2024

полное наименование должности

инициалы, фамилия

Земельный участок

вид объекта недвижимости

Лист № 44 раздела 4.2

Всего листов раздела 4.2: 82

Всего разделов: 8

Всего листов выписки: 300

09.11.2023г. № КУВИ-001/2023-253505892

Кадастровый номер:

25:20:030701:1(Единое землепользование)

1	2	3	4	5
2	314715.95	1328540.36	-	-
3	314710.83	1328597.65	-	-
4	314713.56	1328701.23	-	-
5	314716.2	1328787.35	-	-
6	314720.89	1328956.51	-	-
7	314723.48	1329022.02	-	-
8	314707.07	1329072.44	-	-
9	314687.28	1329104.45	-	-
10	314659.63	1329160.89	-	-
11	314642.24	1329187.97	-	-
12	314633.84	1329226.73	-	-
13	314602.35	1329282.72	-	-
14	314617.09	1329315.34	-	-
15	314638.78	1329348.09	-	-
16	314655.83	1329388.87	-	-
17	314678.52	1329422.46	-	-
18	314686.64	1329431.82	-	-
19	314626.76	1329416.27	-	-
20	314625.54	1329415.93	-	-
21	314620.3	1329414.49	-	-
22	314603.54	1329409.86	-	-
23	314566.06	1329399.82	-	-
24	314534.42	1329390.74	-	-
25	314532.73	1329390.25	-	-
26	314528.26	1329388.97	-	-
27	314490.78	1329378.26	-	-
28	314458.81	1329368.27	-	-
29	314430.16	1329353.23	-	-
30	314373.32	1329320.35	-	-



ДОКУМЕНТ ПОДПИСАН
ЭЛЕКТРОННОЙ ПОДПИСЬЮ

Сертификат: 00ВВ056В7401СВ38D2В3576АСDC8425108

Владелец: ФЕДЕРАЛЬНАЯ СЛУЖБА ГОСУДАРСТВЕННОЙ

РЕГИСТРАЦИИ, КАДАСТРА И КАРТОГРАФИИ

Действителен: с 27.06.2023 по 19.09.2024

полное наименование должности

инициалы, фамилия

Земельный участок

вид объекта недвижимости

Лист № 45 раздела 4.2

Всего листов раздела 4.2: 82

Всего разделов: 8

Всего листов выписки: 300

09.11.2023г. № КУВИ-001/2023-253505892

Кадастровый номер:

25:20:030701:1(Единое землепользование)

1	2	3	4	5
31	314377.53	1329314.59	-	-
32	314380.54	1329306.46	-	-
33	314381.53	1329300.05	-	-
34	314380.49	1329294.3	-	-
35	314379.8	1329291.27	-	-
36	314380.45	1329284.5	-	-
37	314384.47	1329277.73	-	-
38	314389.86	1329274.66	-	-
39	314395.93	1329269.91	-	-
40	314399.28	1329265.16	-	-
41	314399.94	1329260.09	-	-
42	314401.94	1329254.34	-	-
43	314406.64	1329247.23	-	-
44	314409.65	1329240.79	-	-
45	314410.3	1329234.03	-	-
46	314405.11	1329204.65	-	-
47	314404.08	1329200.6	-	-
48	314406.41	1329192.48	-	-
49	314410.44	1329186.72	-	-
50	314416.49	1329180.61	-	-
51	314422.56	1329175.18	-	-
52	314429.3	1329171.1	-	-
53	314436.72	1329168.02	-	-
54	314442.45	1329163.95	-	-
55	314446.81	1329156.15	-	-
56	314449.48	1329149.05	-	-
57	314449.45	1329143.3	-	-
58	314448.75	1329135.88	-	-
59	314449.4	1329130.13	-	-



ДОКУМЕНТ ПОДПИСАН
ЭЛЕКТРОННОЙ ПОДПИСЬЮ

Сертификат: 00ВВ056В7401СВ38D2В3576АСDC8425108

Владелец: ФЕДЕРАЛЬНАЯ СЛУЖБА ГОСУДАРСТВЕННОЙ

РЕГИСТРАЦИИ, КАДАСТРА И КАРТОГРАФИИ

Действителен: с 27.06.2023 по 19.09.2024

полное наименование должности

инициалы, фамилия

Земельный участок

вид объекта недвижимости

Лист № 46 раздела 4.2

Всего листов раздела 4.2: 82

Всего разделов: 8

Всего листов выписки: 300

09.11.2023г. № КУВИ-001/2023-253505892

Кадастровый номер:

25:20:030701:1(Единое землепользование)

1	2	3	4	5
60	314452.07	1329123.35	-	-
61	314453.41	1329119.63	-	-
62	314453.66	1329115.98	-	-
63	314459.69	1329112.26	-	-
64	314465.24	1329106.38	-	-
65	314468.7	1329102.73	-	-
66	314472.32	1329098.9	-	-
67	314477.02	1329093.91	-	-
68	314482.5	1329086.43	-	-
69	314486.72	1329076.32	-	-
70	314487.2	1329065.07	-	-
71	314485.47	1329056.77	-	-
72	314484.36	1329052.81	-	-
73	314486.65	1329053.26	-	-
74	314500.68	1329051.35	-	-
75	314511.5	1329042.15	-	-
76	314516.68	1329033.76	-	-
77	314519.42	1329027.93	-	-
78	314521.58	1329023.24	-	-
79	314523.55	1329019.23	-	-
80	314525.5	1329015.93	-	-
81	314527.74	1329012.6	-	-
82	314530.17	1329009.35	-	-
83	314533.47	1329005.35	-	-
84	314537.84	1328999.61	-	-
85	314542.33	1328991.42	-	-
86	314544.71	1328981.05	-	-
87	314544.16	1328970.99	-	-
88	314541.68	1328962.01	-	-



ДОКУМЕНТ ПОДПИСАН
ЭЛЕКТРОННОЙ ПОДПИСЬЮ

Сертификат: 00ВВ056В7401СВ38D2В3576АСDC8425108

Владелец: ФЕДЕРАЛЬНАЯ СЛУЖБА ГОСУДАРСТВЕННОЙ

РЕГИСТРАЦИИ, КАДАСТРА И КАРТОГРАФИИ

Действителен: с 27.06.2023 по 19.09.2024

полное наименование должности

инициалы, фамилия

Земельный участок

вид объекта недвижимости

Лист № 47 раздела 4.2

Всего листов раздела 4.2: 82

Всего разделов: 8

Всего листов выписки: 300

09.11.2023г. № КУВИ-001/2023-253505892

Кадастровый номер:

25:20:030701:1(Единое землепользование)

1	2	3	4	5
89	314538.23	1328954.43	-	-
90	314533.59	1328947.3	-	-
91	314527.23	1328940.25	-	-
92	314516.13	1328933.01	-	-
93	314500.51	1328932.32	-	-
94	314497.33	1328933.9	-	-
95	314497.38	1328932.69	-	-
96	314499.9	1328930.22	-	-
97	314505.58	1328924.52	-	-
98	314511.57	1328913.78	-	-
99	314512.6	1328901.39	-	-
100	314510.62	1328892.23	-	-
101	314508.14	1328885.27	-	-
102	314505.93	1328879.94	-	-
103	314504.1	1328875.64	-	-
104	314503.03	1328872.54	-	-
105	314502.81	1328871.5	-	-
106	314503.04	1328871.3	-	-
107	314504.21	1328870.66	-	-
108	314505.62	1328870.26	-	-
109	314508.56	1328869.92	-	-
110	314513.38	1328869.67	-	-
111	314520.5	1328869.15	-	-
112	314521.87	1328868.81	-	-
113	314524.34	1328869.62	-	-
114	314528.73	1328869.27	-	-
115	314532.77	1328867.56	-	-
116	314536.12	1328864.49	-	-
117	314536.22	1328864.59	-	-



ДОКУМЕНТ ПОДПИСАН
ЭЛЕКТРОННОЙ ПОДПИСЬЮ

Сертификат: 00ВВ056В7401СВ38D2В3576АСDC8425108

Владелец: ФЕДЕРАЛЬНАЯ СЛУЖБА ГОСУДАРСТВЕННОЙ

РЕГИСТРАЦИИ, КАДАСТРА И КАРТОГРАФИИ

Действителен: с 27.06.2023 по 19.09.2024

полное наименование должности

инициалы, фамилия

Земельный участок

вид объекта недвижимости

Лист № 48 раздела 4.2

Всего листов раздела 4.2: 82

Всего разделов: 8

Всего листов выписки: 300

09.11.2023г. № КУВИ-001/2023-253505892

Кадастровый номер:

25:20:030701:1(Единое землепользование)

1	2	3	4	5
118	314539.5	1328868.34	-	-
119	314545.68	1328874.67	-	-
120	314557.79	1328881.42	-	-
121	314571.88	1328880.67	-	-
122	314580.73	1328877.4	-	-
123	314586.59	1328874.55	-	-
124	314592.87	1328871.22	-	-
125	314599.91	1328866.27	-	-
126	314606.5	1328859.27	-	-
127	314611.64	1328849.88	-	-
128	314613.7	1328839.37	-	-
129	314613.36	1328829.43	-	-
130	314611.21	1328821.63	-	-
131	314611.17	1328821.5	-	-
132	314617.63	1328821.4	-	-
133	314632.14	1328812.59	-	-
134	314637.76	1328800.09	-	-
135	314639.37	1328791.86	-	-
136	314640.13	1328785.37	-	-
137	314640.62	1328778.95	-	-
138	314640.76	1328772.94	-	-
139	314640.65	1328766.17	-	-
140	314640.09	1328760.18	-	-
141	314639.58	1328755.39	-	-
142	314639.82	1328755.22	-	-
143	314644.6	1328752.17	-	-
144	314650.08	1328748.15	-	-
145	314655.31	1328743.78	-	-
146	314660.09	1328739.09	-	-



ДОКУМЕНТ ПОДПИСАН
ЭЛЕКТРОННОЙ ПОДПИСЬЮ

Сертификат: 00ВВ056В7401СВ38Д2В3576АСДС8425108

Владелец: ФЕДЕРАЛЬНАЯ СЛУЖБА ГОСУДАРСТВЕННОЙ

РЕГИСТРАЦИИ, КАДАСТРА И КАРТОГРАФИИ

Действителен: с 27.06.2023 по 19.09.2024

полное наименование должности

инициалы, фамилия

Земельный участок

вид объекта недвижимости

Лист № 49 раздела 4.2

Всего листов раздела 4.2: 82

Всего разделов: 8

Всего листов выписки: 300

09.11.2023г. № КУВИ-001/2023-253505892

Кадастровый номер:

25:20:030701:1(Единое землепользование)

1	2	3	4	5
147	314664.83	1328733.94	-	-
148	314669.08	1328728.01	-	-
149	314672.59	1328722.08	-	-
150	314675.71	1328715.61	-	-
151	314678.19	1328708.38	-	-
152	314679.76	1328701.18	-	-
153	314680.64	1328693.87	-	-
154	314680.67	1328686.06	-	-
155	314679.52	1328678.01	-	-
156	314677.7	1328671.05	-	-
157	314675.45	1328665	-	-
158	314673.23	1328659.63	-	-
159	314670.91	1328654.41	-	-
160	314668.68	1328649.59	-	-
161	314666.81	1328645.2	-	-
162	314665.23	1328640.95	-	-
163	314663.45	1328636.08	-	-
164	314661.54	1328630.94	-	-
165	314658.9	1328624.49	-	-
166	314655.94	1328619.12	-	-
167	314661.26	1328610.41	-	-
168	314664.13	1328600.35	-	-
169	314664.65	1328591.18	-	-
170	314663.99	1328583.68	-	-
171	314663.18	1328578.05	-	-
172	314662.89	1328575.46	-	-
173	314663.89	1328574.68	-	-
174	314668.13	1328572.21	-	-
175	314675.51	1328567.18	-	-



ДОКУМЕНТ ПОДПИСАН
ЭЛЕКТРОННОЙ ПОДПИСЬЮ

Сертификат: 00ВВ056В7401СВ38D2В3576АСDC8425108

Владелец: ФЕДЕРАЛЬНАЯ СЛУЖБА ГОСУДАРСТВЕННОЙ

РЕГИСТРАЦИИ, КАДАСТРА И КАРТОГРАФИИ

Действителен: с 27.06.2023 по 19.09.2024

полное наименование должности

инициалы, фамилия

Земельный участок

вид объекта недвижимости

Лист № 50 раздела 4.2

Всего листов раздела 4.2: 82

Всего разделов: 8

Всего листов выписки: 300

09.11.2023г. № КУВИ-001/2023-253505892

Кадастровый номер:

25:20:030701:1(Единое землепользование)

1	2	3	4	5
176	314683.61	1328557.16	-	-
177	314686.76	1328544.22	-	-
178	314685.19	1328531.61	-	-
179	314679.89	1328521.18	-	-
180	314670.9	1328512.22	-	-
181	314674.66	1328502.78	-	-
182	314673.44	1328489.48	-	-
183	314668.5	1328478.49	-	-
184	314661.27	1328470.5	-	-
185	314655.15	1328466.13	-	-
186	314652.24	1328464.13	-	-
187	314651.66	1328463.54	-	-
188	314651.67	1328463.04	-	-
189	314652.33	1328459.68	-	-
190	314653.68	1328453.38	-	-
191	314654.41	1328444.53	-	-
192	314652.8	1328434.69	-	-
193	314650.07	1328427.59	-	-
194	314649.06	1328425.2	-	-
195	314651.87	1328423.08	-	-
196	314658.89	1328412.89	-	-
197	314661.75	1328401.38	-	-
198	314660.91	1328389.14	-	-
199	314655.78	1328377.85	-	-
200	314647.68	1328369.98	-	-
201	314640.33	1328365.66	-	-
202	314635.19	1328363.13	-	-
203	314634.07	1328362.58	-	-
204	314640.93	1328356.88	-	-



ДОКУМЕНТ ПОДПИСАН
ЭЛЕКТРОННОЙ ПОДПИСЬЮ

Сертификат: 00ВВ056В7401СВ38D2В3576АСDС8425108

Владелец: ФЕДЕРАЛЬНАЯ СЛУЖБА ГОСУДАРСТВЕННОЙ

РЕГИСТРАЦИИ, КАДАСТРА И КАРТОГРАФИИ

Действителен: с 27.06.2023 по 19.09.2024

полное наименование должности

инициалы, фамилия

Земельный участок

вид объекта недвижимости

Лист № 51 раздела 4.2

Всего листов раздела 4.2: 82

Всего разделов: 8

Всего листов выписки: 300

09.11.2023г. № КУВИ-001/2023-253505892

Кадастровый номер:

25:20:030701:1(Единое землепользование)

1	2	3	4	5
205	314646.99	1328342.74	-	-
206	314644.83	1328325.36	-	-
207	314641.72	1328322.08	-	-
208	314641.8	1328320.94	-	-
209	314640.76	1328315.87	-	-
210	314638.04	1328310.82	-	-
211	314632.51	1328308.52	-	-
212	314632.53	1328308.5	-	-
213	314637.2	1328304.3	-	-
214	314641.68	1328299.69	-	-
215	314645.46	1328295.23	-	-
216	314648.64	1328291.57	-	-
217	314651.47	1328288.59	-	-
218	314653.09	1328287.18	-	-
219	314653.45	1328286.97	-	-
220	314653.92	1328286.97	-	-
221	314654.8	1328287.18	-	-
222	314655.76	1328287.65	-	-
223	314657.85	1328289.19	-	-
224	314660.89	1328291.83	-	-
225	314664.55	1328295.28	-	-
226	314668.61	1328299.02	-	-
227	314672.85	1328302.82	-	-
228	314677.45	1328306.6	-	-
229	314681.61	1328309.82	-	-
230	314685.73	1328313.12	-	-
231	314690.28	1328316.59	-	-
232	314696.23	1328320.98	-	-
233	314705.71	1328325.44	-	-



ДОКУМЕНТ ПОДПИСАН
ЭЛЕКТРОННОЙ ПОДПИСЬЮ

Сертификат: 00ВВ056В7401СВ38D2В3576АСDC8425108

Владелец: ФЕДЕРАЛЬНАЯ СЛУЖБА ГОСУДАРСТВЕННОЙ

РЕГИСТРАЦИИ, КАДАСТРА И КАРТОГРАФИИ

Действителен: с 27.06.2023 по 19.09.2024

полное наименование должности

инициалы, фамилия

Земельный участок

вид объекта недвижимости

Лист № 52 раздела 4.2

Всего листов раздела 4.2: 82

Всего разделов: 8

Всего листов выписки: 300

09.11.2023г. № КУВИ-001/2023-253505892

Кадастровый номер:

25:20:030701:1(Единое землепользование)

1	2	3	4	5
234	314717.77	1328326.85	-	-
235	314730.6	1328323.79	-	-
236	314739.96	1328316.82	-	-
237	314730.64	1328375.67	-	-
1	314636.65	1328316.73	-	-
2	314633.73	1328313.65	-	-
3	314629.1	1328311.88	-	-
4	314631.8	1328312.32	-	-
5	314634.84	1328313.99	-	-
6	314636.54	1328316.01	-	-
7	314636.65	1328316.73	-	-
1	314369.73	1329318.3	-	-
2	314338.45	1329305.37	-	-
3	314315.86	1329310.31	-	-
4	314317.3	1329301.4	-	-
5	314364.84	1329170.26	-	-
6	314376.41	1329078.62	-	-
7	314380.02	1329081.14	-	-
8	314383.78	1329083.81	-	-
9	314387.97	1329087.35	-	-
10	314394.76	1329091.72	-	-
11	314402.05	1329094.78	-	-
12	314407.58	1329096.53	-	-
13	314410.93	1329097.77	-	-
14	314412.67	1329098.67	-	-
15	314414.16	1329099.84	-	-
16	314415.83	1329101.7	-	-
17	314418.48	1329105.29	-	-
18	314424.75	1329113.32	-	-



ДОКУМЕНТ ПОДПИСАН
ЭЛЕКТРОННОЙ ПОДПИСЬЮ

Сертификат: 00ВВ056В7401СВ38Д2В3576АСДС8425108

Владелец: ФЕДЕРАЛЬНАЯ СЛУЖБА ГОСУДАРСТВЕННОЙ

РЕГИСТРАЦИИ, КАДАСТРА И КАРТОГРАФИИ

Действителен: с 27.06.2023 по 19.09.2024

полное наименование должности

инициалы, фамилия

Земельный участок

вид объекта недвижимости

Лист № 53 раздела 4.2

Всего листов раздела 4.2: 82

Всего разделов: 8

Всего листов выписки: 300

09.11.2023г. № КУВИ-001/2023-253505892

Кадастровый номер:

25:20:030701:1(Единое землепользование)

1	2	3	4	5
19	314443.59	1329122.19	-	-
20	314450.26	1329118.07	-	-
21	314449.31	1329120.66	-	-
22	314447.3	1329125.06	-	-
23	314445.98	1329132.84	-	-
24	314447.04	1329142.97	-	-
25	314446.38	1329147.03	-	-
26	314445.05	1329151.43	-	-
27	314443.04	1329156.16	-	-
28	314440.02	1329161.24	-	-
29	314436.32	1329164.98	-	-
30	314421.49	1329172.48	-	-
31	314408.02	1329184.02	-	-
32	314406	1329187.75	-	-
33	314403.33	1329193.51	-	-
34	314401.66	1329199.59	-	-
35	314407.88	1329233.02	-	-
36	314407.56	1329235.73	-	-
37	314406.57	1329241.14	-	-
38	314405.23	1329243.84	-	-
39	314400.53	1329251.64	-	-
40	314397.52	1329258.74	-	-
41	314396.52	1329262.12	-	-
42	314394.51	1329266.87	-	-
43	314391.15	1329270.26	-	-
44	314380.37	1329277.4	-	-
45	314377.69	1329281.81	-	-
46	314376.36	1329288.57	-	-
47	314377.41	1329295.67	-	-



ДОКУМЕНТ ПОДПИСАН
ЭЛЕКТРОННОЙ ПОДПИСЬЮ

Сертификат: 00ВВ056В7401СВ38D2В3576АСDC8425108

Владелец: ФЕДЕРАЛЬНАЯ СЛУЖБА ГОСУДАРСТВЕННОЙ

РЕГИСТРАЦИИ, КАДАСТРА И КАРТОГРАФИИ

Действителен: с 27.06.2023 по 19.09.2024

полное наименование должности

инициалы, фамилия

Земельный участок

вид объекта недвижимости

Лист № 54 раздела 4.2

Всего листов раздела 4.2: 82

Всего разделов: 8

Всего листов выписки: 300

09.11.2023г. № КУВИ-001/2023-253505892

Кадастровый номер:

25:20:030701:1(Единое землепользование)

1	2	3	4	5
48	314378.1	1329300.05	-	-
49	314375.76	1329306.82	-	-
50	314370.39	1329316.3	-	-
51	314369.73	1329318.3	-	-
1	314607.41	1328128.75	-	-
2	314604.43	1328129.54	-	-
3	314601.36	1328130.19	-	-
4	314599.92	1328130.28	-	-
5	314598.65	1328130.09	-	-
6	314597.47	1328129.62	-	-
7	314595.45	1328128.39	-	-
8	314593.43	1328126.75	-	-
9	314591.47	1328124.6	-	-
10	314589.61	1328122.02	-	-
11	314588.37	1328119.72	-	-
12	314587.51	1328117.31	-	-
13	314586.85	1328114.39	-	-
14	314586.5	1328111.28	-	-
15	314586.47	1328109.38	-	-
16	314591.42	1328107.71	-	-
17	314593.79	1328106.69	-	-
18	314597.16	1328106	-	-
19	314600.54	1328107	-	-
20	314602.92	1328109.01	-	-
21	314604.96	1328113.74	-	-
22	314608.06	1328124.54	-	-
23	314607.41	1328128.75	-	-
1	314766.44	1327905.67	-	-
2	314762.98	1328067.29	-	-



ДОКУМЕНТ ПОДПИСАН
ЭЛЕКТРОННОЙ ПОДПИСЬЮ

Сертификат: 00ВВ056В7401СВ38D2В3576АСDС8425108

Владелец: ФЕДЕРАЛЬНАЯ СЛУЖБА ГОСУДАРСТВЕННОЙ

РЕГИСТРАЦИИ, КАДАСТРА И КАРТОГРАФИИ

Действителен: с 27.06.2023 по 19.09.2024

полное наименование должности

инициалы, фамилия

Земельный участок

вид объекта недвижимости

Лист № 55 раздела 4.2

Всего листов раздела 4.2: 82

Всего разделов: 8

Всего листов выписки: 300

09.11.2023г. № КУВИ-001/2023-253505892

Кадастровый номер:

25:20:030701:1(Единое землепользование)

1	2	3	4	5
3	314761.6	1328125.92	-	-
4	314759.85	1328144.22	-	-
5	314749.06	1328257.02	-	-
6	314744.49	1328249.5	-	-
7	314737.28	1328242.68	-	-
8	314730.35	1328238.42	-	-
9	314728.18	1328237.33	-	-
10	314727.86	1328233.02	-	-
11	314726.25	1328224.36	-	-
12	314722.88	1328216.74	-	-
13	314719.89	1328211.33	-	-
14	314716.47	1328205.14	-	-
15	314709.57	1328196.56	-	-
16	314700.34	1328191.61	-	-
17	314697.75	1328190.62	-	-
18	314696.77	1328187.95	-	-
19	314694.44	1328182.07	-	-
20	314691.81	1328176.56	-	-
21	314689.28	1328171.46	-	-
22	314686.55	1328166.54	-	-
23	314683.74	1328161.54	-	-
24	314680.61	1328156.49	-	-
25	314677.13	1328151.21	-	-
26	314672.69	1328145.56	-	-
27	314667.33	1328140.08	-	-
28	314661.21	1328135.3	-	-
29	314654.23	1328131.05	-	-
30	314646.75	1328127.97	-	-
31	314638.98	1328125.82	-	-



ДОКУМЕНТ ПОДПИСАН
ЭЛЕКТРОННОЙ ПОДПИСЬЮ

Сертификат: 00ВВ056В7401СВ38D2В3576АСDС8425108

Владелец: ФЕДЕРАЛЬНАЯ СЛУЖБА ГОСУДАРСТВЕННОЙ

РЕГИСТРАЦИИ, КАДАСТРА И КАРТОГРАФИИ

Действителен: с 27.06.2023 по 19.09.2024

полное наименование должности

инициалы, фамилия

Земельный участок

вид объекта недвижимости

Лист № 56 раздела 4.2

Всего листов раздела 4.2: 82

Всего разделов: 8

Всего листов выписки: 300

09.11.2023г. № КУВИ-001/2023-253505892

Кадастровый номер:

25:20:030701:1(Единое землепользование)

1	2	3	4	5
32	314630.25	1328124.79	-	-
33	314622.06	1328125.4	-	-
34	314614.89	1328126.73	-	-
35	314610.62	1328127.89	-	-
36	314610.91	1328120.69	-	-
37	314608.86	1328114.62	-	-
38	314605.11	1328106.86	-	-
39	314601.04	1328103.83	-	-
40	314590.23	1328103.54	-	-
41	314586.58	1328105.5	-	-
42	314586.66	1328104.11	-	-
43	314587.24	1328100.39	-	-
44	314588.04	1328096.69	-	-
45	314588.88	1328094.09	-	-
46	314590.01	1328091.83	-	-
47	314591.71	1328089.25	-	-
48	314594.35	1328085.95	-	-
49	314598.57	1328080.65	-	-
50	314602.73	1328073.32	-	-
51	314605.17	1328066.94	-	-
52	314606.48	1328063.6	-	-
53	314608.84	1328062.32	-	-
54	314614.44	1328059.59	-	-
55	314622.24	1328054.5	-	-
56	314630.2	1328045.61	-	-
57	314634.68	1328032.83	-	-
58	314633.4	1328018.66	-	-
59	314626.32	1328006.62	-	-
60	314616.35	1327999.71	-	-



ДОКУМЕНТ ПОДПИСАН
ЭЛЕКТРОННОЙ ПОДПИСЬЮ

Сертификат: 00ВВ056В7401СВ38D2В3576АСDС8425108

Владелец: ФЕДЕРАЛЬНАЯ СЛУЖБА ГОСУДАРСТВЕННОЙ

РЕГИСТРАЦИИ, КАДАСТРА И КАРТОГРАФИИ

Действителен: с 27.06.2023 по 19.09.2024

полное наименование должности

инициалы, фамилия

Земельный участок

вид объекта недвижимости

Лист № 57 раздела 4.2

Всего листов раздела 4.2: 82

Всего разделов: 8

Всего листов выписки: 300

09.11.2023г. № КУВИ-001/2023-253505892

Кадастровый номер:

25:20:030701:1(Единое землепользование)

1	2	3	4	5
61	314607.86	1327996.62	-	-
62	314602.19	1327995.43	-	-
63	314602.27	1327994.03	-	-
64	314602.87	1327990.59	-	-
65	314604.01	1327986.18	-	-
66	314605.4	1327980.61	-	-
67	314606.62	1327974.13	-	-
68	314607.13	1327968.07	-	-
69	314607.36	1327965.18	-	-
70	314610.29	1327965.71	-	-
71	314613.84	1327966.52	-	-
72	314617.45	1327967.71	-	-
73	314620.56	1327969	-	-
74	314623.48	1327970.54	-	-
75	314626.76	1327972.72	-	-
76	314635.5	1327978.69	-	-
77	314657.18	1327980.44	-	-
78	314667.22	1327966.62	-	-
79	314670.66	1327961.51	-	-
80	314675.33	1327954.27	-	-
81	314678.13	1327942.77	-	-
82	314677.04	1327930.48	-	-
83	314671.85	1327919.61	-	-
84	314664.35	1327911.73	-	-
85	314656.34	1327906.56	-	-
86	314648.35	1327903.19	-	-
87	314640.91	1327901.27	-	-
88	314634.48	1327900.23	-	-
89	314629.11	1327899.59	-	-



ДОКУМЕНТ ПОДПИСАН
ЭЛЕКТРОННОЙ ПОДПИСЬЮ

Сертификат: 00ВВ056В7401СВ38D2В3576АСDC8425108

Владелец: ФЕДЕРАЛЬНАЯ СЛУЖБА ГОСУДАРСТВЕННОЙ

РЕГИСТРАЦИИ, КАДАСТРА И КАРТОГРАФИИ

Действителен: с 27.06.2023 по 19.09.2024

полное наименование должности

инициалы, фамилия

Земельный участок

вид объекта недвижимости

Лист № 58 раздела 4.2

Всего листов раздела 4.2: 82

Всего разделов: 8

Всего листов выписки: 300

09.11.2023г. № КУВИ-001/2023-253505892

Кадастровый номер:

25:20:030701:1(Единое землепользование)

1	2	3	4	5
90	314624.73	1327898.96	-	-
91	314620.27	1327898.14	-	-
92	314615.41	1327897.15	-	-
93	314609.82	1327896.03	-	-
94	314603.48	1327895.06	-	-
95	314599.61	1327894.69	-	-
96	314599.11	1327893.34	-	-
97	314603.27	1327891.34	-	-
98	314611.8	1327882.55	-	-
99	314616.41	1327873.17	-	-
100	314618.88	1327863.73	-	-
101	314619.24	1327855.53	-	-
102	314618.87	1327848.67	-	-
103	314618.12	1327843.05	-	-
104	314617.87	1327840.74	-	-
105	314620.18	1327839.68	-	-
106	314624.87	1327837.6	-	-
107	314630.51	1327835.03	-	-
108	314636.99	1327831.38	-	-
109	314644.5	1327825.42	-	-
110	314648.37	1327820.26	-	-
111	314648.61	1327820.8	-	-
112	314650.91	1327825.64	-	-
113	314653.47	1327830.92	-	-
114	314656.86	1327836.95	-	-
115	314660.88	1327842.84	-	-
116	314665.67	1327848.98	-	-
117	314672.11	1327855.07	-	-
118	314680.22	1327860.24	-	-



ДОКУМЕНТ ПОДПИСАН
ЭЛЕКТРОННОЙ ПОДПИСЬЮ

Сертификат: 00ВВ056В7401СВ38Д2В3576АСДС8425108

Владелец: ФЕДЕРАЛЬНАЯ СЛУЖБА ГОСУДАРСТВЕННОЙ

РЕГИСТРАЦИИ, КАДАСТРА И КАРТОГРАФИИ

Действителен: с 27.06.2023 по 19.09.2024

полное наименование должности

инициалы, фамилия

Земельный участок

вид объекта недвижимости

Лист № 59 раздела 4.2

Всего листов раздела 4.2: 82

Всего разделов: 8

Всего листов выписки: 300

09.11.2023г. № КУВИ-001/2023-253505892

Кадастровый номер:

25:20:030701:1(Единое землепользование)

1	2	3	4	5
119	314690.43	1327863.69	-	-
120	314702.71	1327863.72	-	-
121	314714.93	1327859.03	-	-
122	314724.39	1327849.79	-	-
123	314729.34	1327838.59	-	-
124	314729.8	1327836.38	-	-
125	314729.86	1327836.06	-	-
126	314742.24	1327838.24	-	-
127	314754.93	1327835.51	-	-
128	314767.81	1327826.62	-	-
129	314768.71	1327823.94	-	-
130	314766.44	1327905.67	-	-
1	314776.48	1327493.57	-	-
2	314770.97	1327598.46	-	-
3	314770.25	1327671.47	-	-
4	314767.19	1327666.47	-	-
5	314762.05	1327660.4	-	-
6	314756.03	1327655	-	-
7	314750.22	1327650.99	-	-
8	314745.36	1327648.06	-	-
9	314742.16	1327646.02	-	-
10	314739.99	1327644.23	-	-
11	314738.47	1327642.63	-	-
12	314737.05	1327640.51	-	-
13	314735.74	1327637.97	-	-
14	314734.77	1327635.21	-	-
15	314733.96	1327631.8	-	-
16	314733.58	1327628.98	-	-
17	314733.52	1327625.38	-	-



ДОКУМЕНТ ПОДПИСАН
ЭЛЕКТРОННОЙ ПОДПИСЬЮ

Сертификат: 00ВВ056В7401СВ38D2В3576АСDC8425108

Владелец: ФЕДЕРАЛЬНАЯ СЛУЖБА ГОСУДАРСТВЕННОЙ

РЕГИСТРАЦИИ, КАДАСТРА И КАРТОГРАФИИ

Действителен: с 27.06.2023 по 19.09.2024

полное наименование должности

инициалы, фамилия

Земельный участок

вид объекта недвижимости

Лист № 60 раздела 4.2

Всего листов раздела 4.2: 82

Всего разделов: 8

Всего листов выписки: 300

09.11.2023г. № КУВИ-001/2023-253505892

Кадастровый номер:

25:20:030701:1(Единое землепользование)

1	2	3	4	5
18	314733.73	1327622.15	-	-
19	314734.23	1327619.15	-	-
20	314735.01	1327616.32	-	-
21	314736.53	1327612.39	-	-
22	314738.59	1327607.61	-	-
23	314740.93	1327602.19	-	-
24	314743.34	1327595.68	-	-
25	314745.45	1327587.01	-	-
26	314745.67	1327576.84	-	-
27	314743.32	1327567.07	-	-
28	314738.96	1327558.66	-	-
29	314733.52	1327551.43	-	-
30	314726.71	1327545.32	-	-
31	314719.18	1327540.61	-	-
32	314710.81	1327537.28	-	-
33	314702.17	1327535.72	-	-
34	314693.83	1327535.54	-	-
35	314686.92	1327536.34	-	-
36	314681.25	1327537.32	-	-
37	314676.7	1327538.12	-	-
38	314675.44	1327538.28	-	-
39	314674.23	1327535.61	-	-
40	314672.39	1327531.14	-	-
41	314670.15	1327525.73	-	-
42	314666.65	1327518.72	-	-
43	314661.32	1327511.25	-	-
44	314653.44	1327504.58	-	-
45	314645.11	1327500.67	-	-
46	314638.41	1327498.55	-	-



ДОКУМЕНТ ПОДПИСАН
ЭЛЕКТРОННОЙ ПОДПИСЬЮ

Сертификат: 00ВВ056В7401СВ38Д2В3576АСDC8425108

Владелец: ФЕДЕРАЛЬНАЯ СЛУЖБА ГОСУДАРСТВЕННОЙ

РЕГИСТРАЦИИ, КАДАСТРА И КАРТОГРАФИИ

Действителен: с 27.06.2023 по 19.09.2024

полное наименование должности

инициалы, фамилия

Земельный участок

вид объекта недвижимости

Лист № 61 раздела 4.2

Всего листов раздела 4.2: 82

Всего разделов: 8

Всего листов выписки: 300

09.11.2023г. № КУВИ-001/2023-253505892

Кадастровый номер:

25:20:030701:1(Единое землепользование)

1	2	3	4	5
47	314632.98	1327497.2	-	-
48	314628.83	1327495.94	-	-
49	314624.9	1327494.57	-	-
50	314621.76	1327493.12	-	-
51	314621.3	1327492.88	-	-
52	314627.55	1327488.42	-	-
53	314635.98	1327477.74	-	-
54	314638.32	1327463.12	-	-
55	314635.05	1327451.64	-	-
56	314631.11	1327444.22	-	-
57	314626.64	1327437.85	-	-
58	314622.23	1327432.57	-	-
59	314617.94	1327428.07	-	-
60	314614.18	1327424.32	-	-
61	314610.88	1327420.95	-	-
62	314608.53	1327418.21	-	-
63	314606.62	1327415.42	-	-
64	314605.04	1327412.58	-	-
65	314604.95	1327412.37	-	-
66	314610.75	1327411	-	-
67	314620.73	1327403.02	-	-
68	314626.78	1327393.76	-	-
69	314629.82	1327385.36	-	-
70	314631.59	1327377.46	-	-
71	314632.33	1327369.59	-	-
72	314632.21	1327361.55	-	-
73	314631.87	1327359.68	-	-
74	314698.54	1327406.26	-	-
75	314729.86	1327428.15	-	-



ДОКУМЕНТ ПОДПИСАН
ЭЛЕКТРОННОЙ ПОДПИСЬЮ

Сертификат: 00ВВ056В7401СВ38D2В3576АСDC8425108

Владелец: ФЕДЕРАЛЬНАЯ СЛУЖБА ГОСУДАРСТВЕННОЙ

РЕГИСТРАЦИИ, КАДАСТРА И КАРТОГРАФИИ

Действителен: с 27.06.2023 по 19.09.2024

полное наименование должности

инициалы, фамилия

Земельный участок

вид объекта недвижимости

Лист № 62 раздела 4.2

Всего листов раздела 4.2: 82

Всего разделов: 8

Всего листов выписки: 300

09.11.2023г. № КУВИ-001/2023-253505892

Кадастровый номер:

25:20:030701:1(Единое землепользование)

1	2	3	4	5
76	314734.92	1327431.68	-	-
77	314738.96	1327434.5	-	-
78	314741.02	1327435.94	-	-
79	314745	1327438.72	-	-
80	314778.15	1327461.88	-	-
81	314776.48	1327493.57	-	-
1	315446.66	1332392.55	-	-
2	315445.93	1332392.83	-	-
3	315441.51	1332394.19	-	-
4	315438.4	1332394.68	-	-
5	315435.94	1332394.6	-	-
6	315435.45	1332394.48	-	-
7	315441.86	1332392.09	-	-
8	315446.66	1332392.55	-	-
1	316720.89	1333704.4	-	-
2	316748.71	1333735.35	-	-
3	316757.6	1333747.82	-	-
4	316786.56	1333780.73	-	-
5	316810.53	1333807.98	-	-
6	316821.96	1333817.94	-	-
7	316823.55	1333821.62	-	-
8	316823.6	1333825.04	-	-
9	316821.56	1333827.63	-	-
10	316818.14	1333829.46	-	-
11	316814.88	1333829.56	-	-
12	316808.89	1333828.69	-	-
13	316804.72	1333827.28	-	-
14	316800.75	1333823.44	-	-
15	316798.68	1333820.66	-	-



ДОКУМЕНТ ПОДПИСАН
ЭЛЕКТРОННОЙ ПОДПИСЬЮ

Сертификат: 00ВВ056В7401СВ38Д2В3576АСДС8425108

Владелец: ФЕДЕРАЛЬНАЯ СЛУЖБА ГОСУДАРСТВЕННОЙ

РЕГИСТРАЦИИ, КАДАСТРА И КАРТОГРАФИИ

Действителен: с 27.06.2023 по 19.09.2024

полное наименование должности

инициалы, фамилия

Земельный участок

вид объекта недвижимости

Лист № 63 раздела 4.2

Всего листов раздела 4.2: 82

Всего разделов: 8

Всего листов выписки: 300

09.11.2023г. № КУВИ-001/2023-253505892

Кадастровый номер:

25:20:030701:1(Единое землепользование)

1	2	3	4	5
16	316792.75	1333815.45	-	-
17	316787.84	1333811.88	-	-
18	316782.14	1333807.83	-	-
19	316776.25	1333804.27	-	-
20	316769.71	1333801.08	-	-
21	316762.41	1333798.83	-	-
22	316755.15	1333797.98	-	-
23	316748.05	1333798.43	-	-
24	316741.45	1333799.94	-	-
25	316729.94	1333803.8	-	-
26	316724.67	1333805.88	-	-
27	316719.41	1333808.36	-	-
28	316714.25	1333811.04	-	-
29	316703.92	1333816.1	-	-
30	316698.55	1333818.08	-	-
31	316693.07	1333819.47	-	-
32	316687.49	1333820.35	-	-
33	316681.69	1333820.74	-	-
34	316675.9	1333820.93	-	-
35	316669.99	1333820.82	-	-
36	316664.19	1333820.7	-	-
37	316658.29	1333820.69	-	-
38	316652.49	1333820.68	-	-
39	316646.8	1333821.07	-	-
40	316641.21	1333821.75	-	-
41	316635.72	1333822.94	-	-
42	316630.45	1333824.72	-	-
43	316625.28	1333827	-	-
44	316620.33	1333829.67	-	-



ДОКУМЕНТ ПОДПИСАН
ЭЛЕКТРОННОЙ ПОДПИСЬЮ

Сертификат: 00ВВ056В7401СВ38D2В3576АСDС8425108

Владелец: ФЕДЕРАЛЬНАЯ СЛУЖБА ГОСУДАРСТВЕННОЙ

РЕГИСТРАЦИИ, КАДАСТРА И КАРТОГРАФИИ

Действителен: с 27.06.2023 по 19.09.2024

полное наименование должности

инициалы, фамилия

Земельный участок

вид объекта недвижимости

Лист № 64 раздела 4.2

Всего листов раздела 4.2: 82

Всего разделов: 8

Всего листов выписки: 300

09.11.2023г. № КУВИ-001/2023-253505892

Кадастровый номер:

25:20:030701:1(Единое землепользование)

1	2	3	4	5
45	316615.37	1333832.65	-	-
46	316610.62	1333835.92	-	-
47	316605.77	1333839.29	-	-
48	316600.92	1333842.67	-	-
49	316596.07	1333845.94	-	-
50	316591.12	1333849.12	-	-
51	316586.16	1333851.99	-	-
52	316581	1333854.47	-	-
53	316575.63	1333856.55	-	-
54	316570.15	1333858.04	-	-
55	316564.37	1333858.92	-	-
56	316558.57	1333859.51	-	-
57	316553.58	1333859.79	-	-
58	316547.78	1333860.08	-	-
59	316541.99	1333860.56	-	-
60	316536.3	1333861.45	-	-
61	316531.02	1333862.93	-	-
62	316525.96	1333865.11	-	-
63	316524.21	1333866.26	-	-
64	316520.88	1333862.77	-	-
65	316517.99	1333858.58	-	-
66	316513.42	1333852.66	-	-
67	316507.85	1333846.69	-	-
68	316500.24	1333840.76	-	-
69	316488.52	1333836.04	-	-
70	316477.6	1333835.77	-	-
71	316469.44	1333837.39	-	-
72	316464.25	1333838.69	-	-
73	316462.4	1333839	-	-



ДОКУМЕНТ ПОДПИСАН
ЭЛЕКТРОННОЙ ПОДПИСЬЮ

Сертификат: 00ВВ056В7401СВ38D2В3576АСDС8425108

Владелец: ФЕДЕРАЛЬНАЯ СЛУЖБА ГОСУДАРСТВЕННОЙ

РЕГИСТРАЦИИ, КАДАСТРА И КАРТОГРАФИИ

Действителен: с 27.06.2023 по 19.09.2024

полное наименование должности

инициалы, фамилия

Земельный участок

вид объекта недвижимости

Лист № 65 раздела 4.2

Всего листов раздела 4.2: 82

Всего разделов: 8

Всего листов выписки: 300

09.11.2023г. № КУВИ-001/2023-253505892

Кадастровый номер:

25:20:030701:1(Единое землепользование)

1	2	3	4	5
74	316461.97	1333838.85	-	-
75	316460.81	1333837.94	-	-
76	316458.77	1333835.85	-	-
77	316456.23	1333832.62	-	-
78	316453.39	1333828.54	-	-
79	316450.26	1333823.68	-	-
80	316443.21	1333812.46	-	-
81	316434.85	1333801.36	-	-
82	316429.07	1333795.31	-	-
83	316422.69	1333790.47	-	-
84	316415.74	1333786.43	-	-
85	316406.87	1333783.21	-	-
86	316399.34	1333781.64	-	-
87	316392.31	1333781.07	-	-
88	316385.24	1333780.91	-	-
89	316372.25	1333782.17	-	-
90	316359.67	1333784.31	-	-
91	316347.69	1333786.71	-	-
92	316336.24	1333788.81	-	-
93	316330.79	1333789.6	-	-
94	316325.86	1333790.18	-	-
95	316321.05	1333790.42	-	-
96	316310.64	1333790.4	-	-
97	316300.26	1333789.56	-	-
98	316289.51	1333788.3	-	-
99	316278.73	1333786.8	-	-
100	316267.67	1333785.23	-	-
101	316261.85	1333784.57	-	-
102	316256.12	1333783.99	-	-



ДОКУМЕНТ ПОДПИСАН
ЭЛЕКТРОННОЙ ПОДПИСЬЮ

Сертификат: 00ВВ056В7401СВ38D2В3576АСDC8425108

Владелец: ФЕДЕРАЛЬНАЯ СЛУЖБА ГОСУДАРСТВЕННОЙ

РЕГИСТРАЦИИ, КАДАСТРА И КАРТОГРАФИИ

Действителен: с 27.06.2023 по 19.09.2024

полное наименование должности

инициалы, фамилия

Земельный участок

вид объекта недвижимости

Лист № 66 раздела 4.2

Всего листов раздела 4.2: 82

Всего разделов: 8

Всего листов выписки: 300

09.11.2023г. № КУВИ-001/2023-253505892

Кадастровый номер:

25:20:030701:1(Единое землепользование)

1	2	3	4	5
103	316250.34	1333783.64	-	-
104	316238.1	1333783.48	-	-
105	316232.11	1333783.93	-	-
106	316225.78	1333784.66	-	-
107	316217.9	1333786.34	-	-
108	316211.91	1333788.19	-	-
109	316205.84	1333790.31	-	-
110	316199.77	1333793.13	-	-
111	316189.22	1333798.78	-	-
112	316178.75	1333805.72	-	-
113	316168.98	1333813.23	-	-
114	316159.68	1333820.99	-	-
115	316150.84	1333828.78	-	-
116	316140.78	1333837.3	-	-
117	316136.49	1333840.17	-	-
118	316130.97	1333843.48	-	-
119	316127.23	1333845.5	-	-
120	316123.31	1333847.37	-	-
121	316119.39	1333849.05	-	-
122	316115.26	1333850.52	-	-
123	316111.63	1333851.7	-	-
124	316106.81	1333852.73	-	-
125	316106.09	1333852.58	-	-
126	316105.52	1333846.95	-	-
127	316105.27	1333842.41	-	-
128	316105	1333837.33	-	-
129	316104.7	1333831.94	-	-
130	316104.28	1333826.24	-	-
131	316103.56	1333820.05	-	-



ДОКУМЕНТ ПОДПИСАН
ЭЛЕКТРОННОЙ ПОДПИСЬЮ

Сертификат: 00ВВ056В7401СВ38Д2В3576АСДС8425108

Владелец: ФЕДЕРАЛЬНАЯ СЛУЖБА ГОСУДАРСТВЕННОЙ

РЕГИСТРАЦИИ, КАДАСТРА И КАРТОГРАФИИ

Действителен: с 27.06.2023 по 19.09.2024

полное наименование должности

инициалы, фамилия

Земельный участок

вид объекта недвижимости

Лист № 67 раздела 4.2

Всего листов раздела 4.2: 82

Всего разделов: 8

Всего листов выписки: 300

09.11.2023г. № КУВИ-001/2023-253505892

Кадастровый номер:

25:20:030701:1(Единое землепользование)

1	2	3	4	5
132	316101.83	1333811.17	-	-
133	316099.31	1333802.68	-	-
134	316096.14	1333794.6	-	-
135	316092.23	1333786.95	-	-
136	316087.86	1333779.86	-	-
137	316082.78	1333773.05	-	-
138	316077.3	1333767.01	-	-
139	316071.7	1333761.47	-	-
140	316065.62	1333756.15	-	-
141	316059.19	1333751.31	-	-
142	316052.69	1333746.89	-	-
143	316046.01	1333742.74	-	-
144	316039.08	1333738.85	-	-
145	316032.12	1333735.23	-	-
146	316025.07	1333731.89	-	-
147	316018.14	1333728.77	-	-
148	316011.1	1333725.69	-	-
149	316004.02	1333722.86	-	-
150	315996.96	1333720.08	-	-
151	315982.92	1333714.85	-	-
152	315969.02	1333709.98	-	-
153	315955.44	1333705.28	-	-
154	315942.04	1333700.6	-	-
155	315928.98	1333695.99	-	-
156	315916.39	1333691.27	-	-
157	315904.49	1333686.34	-	-
158	315893.15	1333681.11	-	-
159	315882.59	1333675.53	-	-
160	315872.6	1333669.42	-	-



ДОКУМЕНТ ПОДПИСАН
ЭЛЕКТРОННОЙ ПОДПИСЬЮ

Сертификат: 00ВВ056В7401СВ38Д2В3576АСDC8425108

Владелец: ФЕДЕРАЛЬНАЯ СЛУЖБА ГОСУДАРСТВЕННОЙ

РЕГИСТРАЦИИ, КАДАСТРА И КАРТОГРАФИИ

Действителен: с 27.06.2023 по 19.09.2024

полное наименование должности

инициалы, фамилия

Земельный участок

вид объекта недвижимости

Лист № 68 раздела 4.2

Всего листов раздела 4.2: 82

Всего разделов: 8

Всего листов выписки: 300

09.11.2023г. № КУВИ-001/2023-253505892

Кадастровый номер:

25:20:030701:1(Единое землепользование)

1	2	3	4	5
161	315868.07	1333666.29	-	-
162	315863.62	1333663	-	-
163	315859.69	1333659.75	-	-
164	315851.61	1333652.09	-	-
165	315848.24	1333648.35	-	-
166	315844.96	1333644.26	-	-
167	315841.81	1333639.9	-	-
168	315838.93	1333635.41	-	-
169	315836.25	1333630.63	-	-
170	315833.83	1333625.57	-	-
171	315831.53	1333620.14	-	-
172	315829.51	1333614.54	-	-
173	315827.83	1333608.85	-	-
174	315826.49	1333603.19	-	-
175	315825.48	1333597.44	-	-
176	315824.83	1333591.93	-	-
177	315824.59	1333586.62	-	-
178	315824.74	1333581.66	-	-
179	315825.25	1333577.06	-	-
180	315826.14	1333572.98	-	-
181	315827.31	1333569.27	-	-
182	315828.86	1333565.84	-	-
183	315830.85	1333562.34	-	-
184	315833.4	1333558.72	-	-
185	315836.31	1333555.04	-	-
186	315844.1	1333546.92	-	-
187	315853.63	1333538.05	-	-
188	315862.78	1333530.02	-	-
189	315870.84	1333522.76	-	-



ДОКУМЕНТ ПОДПИСАН
ЭЛЕКТРОННОЙ ПОДПИСЬЮ

Сертификат: 00ВВ056В7401СВ38Д2В3576АСДС8425108

Владелец: ФЕДЕРАЛЬНАЯ СЛУЖБА ГОСУДАРСТВЕННОЙ

РЕГИСТРАЦИИ, КАДАСТРА И КАРТОГРАФИИ

Действителен: с 27.06.2023 по 19.09.2024

полное наименование должности

инициалы, фамилия

Земельный участок

вид объекта недвижимости

Лист № 69 раздела 4.2

Всего листов раздела 4.2: 82

Всего разделов: 8

Всего листов выписки: 300

09.11.2023г. № КУВИ-001/2023-253505892

Кадастровый номер:

25:20:030701:1(Единое землепользование)

1	2	3	4	5
190	315879.18	1333514.91	-	-
191	315887.66	1333506.48	-	-
192	315895.97	1333497.7	-	-
193	315903.97	1333488.69	-	-
194	315911.27	1333479.62	-	-
195	315916.33	1333472.64	-	-
196	315920.78	1333465.63	-	-
197	315924.56	1333458.58	-	-
198	315927.68	1333450.81	-	-
199	315930.14	1333438.54	-	-
200	315925.9	1333421.8	-	-
201	315913	1333411.38	-	-
202	315902.08	1333407.8	-	-
203	315894.26	1333406.39	-	-
204	315886.77	1333405.68	-	-
205	315879.15	1333405.15	-	-
206	315865.97	1333404.73	-	-
207	315860.56	1333404.6	-	-
208	315855.52	1333404.5	-	-
209	315845.26	1333403.89	-	-
210	315840.46	1333403.52	-	-
211	315836.03	1333402.99	-	-
212	315831.45	1333402.27	-	-
213	315827.58	1333401.56	-	-
214	315822.26	1333400.07	-	-
215	315817.9	1333398.38	-	-
216	315814.33	1333396.45	-	-
217	315810.94	1333393.92	-	-
218	315807.33	1333390.71	-	-



ДОКУМЕНТ ПОДПИСАН
ЭЛЕКТРОННОЙ ПОДПИСЬЮ

Сертификат: 00ВВ056В7401СВ38D2В3576АСDС8425108

Владелец: ФЕДЕРАЛЬНАЯ СЛУЖБА ГОСУДАРСТВЕННОЙ

РЕГИСТРАЦИИ, КАДАСТРА И КАРТОГРАФИИ

Действителен: с 27.06.2023 по 19.09.2024

полное наименование должности

инициалы, фамилия

Земельный участок

вид объекта недвижимости

Лист № 70 раздела 4.2

Всего листов раздела 4.2: 82

Всего разделов: 8

Всего листов выписки: 300

09.11.2023г. № КУВИ-001/2023-253505892

Кадастровый номер:

25:20:030701:1(Единое землепользование)

1	2	3	4	5
219	315803.92	1333387.04	-	-
220	315796.04	1333377.12	-	-
221	315789.79	1333367.77	-	-
222	315784.83	1333359.59	-	-
223	315779.85	1333350.82	-	-
224	315774.87	1333341.5	-	-
225	315769.9	1333332.02	-	-
226	315764.9	1333322.31	-	-
227	315759.9	1333312.48	-	-
228	315754.74	1333302.72	-	-
229	315749.52	1333293.09	-	-
230	315744.05	1333283.56	-	-
231	315736.97	1333272.42	-	-
232	315732.47	1333265.83	-	-
233	315727.65	1333259.56	-	-
234	315722.65	1333253.68	-	-
235	315717.21	1333248.03	-	-
236	315711.47	1333243.09	-	-
237	315705.23	1333238.35	-	-
238	315698.36	1333234.49	-	-
239	315691.06	1333231.26	-	-
240	315683.09	1333229.09	-	-
241	315666.28	1333228.13	-	-
242	315657.85	1333229.57	-	-
243	315649.53	1333231.99	-	-
244	315641.66	1333235.26	-	-
245	315628.47	1333241.74	-	-
246	315622.8	1333244.36	-	-
247	315618.42	1333246.07	-	-



ДОКУМЕНТ ПОДПИСАН
ЭЛЕКТРОННОЙ ПОДПИСЬЮ

Сертификат: 00ВВ056В7401СВ38Д2В3576АСДС8425108

Владелец: ФЕДЕРАЛЬНАЯ СЛУЖБА ГОСУДАРСТВЕННОЙ

РЕГИСТРАЦИИ, КАДАСТРА И КАРТОГРАФИИ

Действителен: с 27.06.2023 по 19.09.2024

полное наименование должности

инициалы, фамилия

Земельный участок

вид объекта недвижимости

Лист № 71 раздела 4.2

Всего листов раздела 4.2: 82

Всего разделов: 8

Всего листов выписки: 300

09.11.2023г. № КУВИ-001/2023-253505892

Кадастровый номер:

25:20:030701:1(Единое землепользование)

1	2	3	4	5
248	315614.93	1333246.77	-	-
249	315614.34	1333246.48	-	-
250	315613.19	1333245.47	-	-
251	315611.11	1333242.82	-	-
252	315608.58	1333238.76	-	-
253	315606.07	1333233.8	-	-
254	315604.6	1333230.11	-	-
255	315603	1333225.88	-	-
256	315601.63	1333221.47	-	-
257	315600.23	1333216.81	-	-
258	315599.09	1333212.07	-	-
259	315596.91	1333202.19	-	-
260	315596.03	1333197.39	-	-
261	315594.57	1333187.69	-	-
262	315594.05	1333183.24	-	-
263	315593.62	1333178.69	-	-
264	315593.15	1333171.91	-	-
265	315592.87	1333165.5	-	-
266	315592.87	1333159.08	-	-
267	315592.95	1333152.88	-	-
268	315593.3	1333146.94	-	-
269	315593.86	1333140.83	-	-
270	315594.49	1333135.06	-	-
271	315595.39	1333129.27	-	-
272	315601.51	1333119.31	-	-
273	315605.6	1333113.38	-	-
274	315607.9	1333103.34	-	-
275	315606.68	1333093.3	-	-
276	315605.07	1333089.58	-	-



ДОКУМЕНТ ПОДПИСАН
ЭЛЕКТРОННОЙ ПОДПИСЬЮ

Сертификат: 00ВВ056В7401СВ38Д2В3576АСДС8425108

Владелец: ФЕДЕРАЛЬНАЯ СЛУЖБА ГОСУДАРСТВЕННОЙ

РЕГИСТРАЦИИ, КАДАСТРА И КАРТОГРАФИИ

Действителен: с 27.06.2023 по 19.09.2024

полное наименование должности

инициалы, фамилия

Земельный участок

вид объекта недвижимости

Лист № 72 раздела 4.2

Всего листов раздела 4.2: 82

Всего разделов: 8

Всего листов выписки: 300

09.11.2023г. № КУВИ-001/2023-253505892

Кадастровый номер:

25:20:030701:1(Единое землепользование)

1	2	3	4	5
277	315605.32	1333088.73	-	-
278	315609.12	1333076.85	-	-
279	315613.23	1333064.75	-	-
280	315617.62	1333052.24	-	-
281	315622.16	1333039.15	-	-
282	315626.63	1333025.88	-	-
283	315631.05	1333012.27	-	-
284	315635.19	1332998.29	-	-
285	315638.96	1332984.12	-	-
286	315642.22	1332969.82	-	-
287	315644.85	1332955.52	-	-
288	315645.94	1332948.17	-	-
289	315646.83	1332940.74	-	-
290	315647.37	1332933.45	-	-
291	315647.81	1332926.25	-	-
292	315647.92	1332918.64	-	-
293	315647.69	1332911.38	-	-
294	315647.24	1332903.97	-	-
295	315646.33	1332896.55	-	-
296	315645.21	1332889.39	-	-
297	315643.69	1332881.9	-	-
298	315641.7	1332874.65	-	-
299	315639.38	1332867.46	-	-
300	315636.6	1332860.41	-	-
301	315633.57	1332853.59	-	-
302	315630.41	1332847.19	-	-
303	315627.13	1332840.88	-	-
304	315620.82	1332829.3	-	-
305	315618.1	1332823.88	-	-



ДОКУМЕНТ ПОДПИСАН
ЭЛЕКТРОННОЙ ПОДПИСЬЮ

Сертификат: 00ВВ056В7401СВ38D2В3576АСDС8425108

Владелец: ФЕДЕРАЛЬНАЯ СЛУЖБА ГОСУДАРСТВЕННОЙ

РЕГИСТРАЦИИ, КАДАСТРА И КАРТОГРАФИИ

Действителен: с 27.06.2023 по 19.09.2024

полное наименование должности

инициалы, фамилия

Земельный участок

вид объекта недвижимости

Лист № 73 раздела 4.2

Всего листов раздела 4.2: 82

Всего разделов: 8

Всего листов выписки: 300

09.11.2023г. № КУВИ-001/2023-253505892

Кадастровый номер:

25:20:030701:1(Единое землепользование)

1	2	3	4	5
306	315615.57	1332818.48	-	-
307	315613.28	1332813.12	-	-
308	315611.26	1332807.78	-	-
309	315609.38	1332802.25	-	-
310	315607.71	1332796.73	-	-
311	315606.27	1332791.07	-	-
312	315604.85	1332785.01	-	-
313	315603.59	1332779.25	-	-
314	315601.53	1332767.06	-	-
315	315599.8	1332754.53	-	-
316	315598.33	1332741.56	-	-
317	315596.95	1332728.43	-	-
318	315595.64	1332715.08	-	-
319	315594.1	1332701.33	-	-
320	315592.22	1332687.54	-	-
321	315589.9	1332673.54	-	-
322	315586.91	1332659.51	-	-
323	315585.06	1332652.34	-	-
324	315583.07	1332645.2	-	-
325	315578.43	1332631.32	-	-
326	315573.06	1332617.91	-	-
327	315567.79	1332605.33	-	-
328	315563.01	1332593.26	-	-
329	315561.06	1332587.68	-	-
330	315559.28	1332582.01	-	-
331	315557.85	1332576.73	-	-
332	315556.84	1332571.72	-	-
333	315556.21	1332566.71	-	-
334	315555.92	1332561.93	-	-



ДОКУМЕНТ ПОДПИСАН
ЭЛЕКТРОННОЙ ПОДПИСЬЮ

Сертификат: 00ВВ056В7401СВ38D2В3576АСDС8425108

Владелец: ФЕДЕРАЛЬНАЯ СЛУЖБА ГОСУДАРСТВЕННОЙ

РЕГИСТРАЦИИ, КАДАСТРА И КАРТОГРАФИИ

Действителен: с 27.06.2023 по 19.09.2024

полное наименование должности

инициалы, фамилия

Земельный участок

вид объекта недвижимости

Лист № 74 раздела 4.2

Всего листов раздела 4.2: 82

Всего разделов: 8

Всего листов выписки: 300

09.11.2023г. № КУВИ-001/2023-253505892

Кадастровый номер:

25:20:030701:1(Единое землепользование)

1	2	3	4	5
335	315556.14	1332557.34	-	-
336	315556.77	1332552.07	-	-
337	315557.77	1332546.7	-	-
338	315560.8	1332534.14	-	-
339	315564.26	1332520.74	-	-
340	315565.87	1332513.23	-	-
341	315567.07	1332505.4	-	-
342	315567.71	1332497.32	-	-
343	315566.37	1332480.41	-	-
344	315564.38	1332472.21	-	-
345	315559.25	1332458.24	-	-
346	315553.39	1332445.21	-	-
347	315547.9	1332432.84	-	-
348	315542.76	1332419.78	-	-
349	315539.6	1332412.33	-	-
350	315535.41	1332404.53	-	-
351	315529.96	1332396.75	-	-
352	315522.45	1332389.47	-	-
353	315513.06	1332383.69	-	-
354	315502.33	1332380.13	-	-
355	315491.6	1332379.15	-	-
356	315481.68	1332380.06	-	-
357	315472.72	1332382.38	-	-
358	315464.82	1332385.15	-	-
359	315457.86	1332388.06	-	-
360	315451.55	1332390.65	-	-
361	315451.16	1332390.8	-	-
362	315448.63	1332389.4	-	-
363	315440.38	1332387.37	-	-



ДОКУМЕНТ ПОДПИСАН
ЭЛЕКТРОННОЙ ПОДПИСЬЮ

Сертификат: 00ВВ056В7401СВ38D2В3576АСDC8425108

Владелец: ФЕДЕРАЛЬНАЯ СЛУЖБА ГОСУДАРСТВЕННОЙ

РЕГИСТРАЦИИ, КАДАСТРА И КАРТОГРАФИИ

Действителен: с 27.06.2023 по 19.09.2024

полное наименование должности

инициалы, фамилия

Земельный участок

вид объекта недвижимости

Лист № 75 раздела 4.2

Всего листов раздела 4.2: 82

Всего разделов: 8

Всего листов выписки: 300

09.11.2023г. № КУВИ-001/2023-253505892

Кадастровый номер:

25:20:030701:1(Единое землепользование)

1	2	3	4	5
364	315431.85	1332388	-	-
365	315428.7	1332390.7	-	-
366	315426.79	1332388.95	-	-
367	315422.39	1332383.57	-	-
368	315420.51	1332380.55	-	-
369	315419.21	1332378	-	-
370	315418.01	1332374.37	-	-
371	315417.79	1332372.47	-	-
372	315421.63	1332370.79	-	-
373	315424.92	1332369.36	-	-
374	315429.16	1332367.85	-	-
375	315434.06	1332366.18	-	-
376	315439.17	1332364.51	-	-
377	315444.61	1332362.68	-	-
378	315453.1	1332359.46	-	-
379	315461.92	1332354.64	-	-
380	315471.86	1332345.9	-	-
381	315476.98	1332329.42	-	-
382	315474.28	1332316.66	-	-
383	315470.42	1332308.04	-	-
384	315467.23	1332301.69	-	-
385	315465.35	1332297.24	-	-
386	315466.84	1332294.34	-	-
387	315468.97	1332292.48	-	-
388	315472.42	1332289.95	-	-
389	315476.86	1332286.95	-	-
390	315482.07	1332283.5	-	-
391	315488.28	1332279.03	-	-
392	315495.5	1332271.22	-	-



ДОКУМЕНТ ПОДПИСАН
ЭЛЕКТРОННОЙ ПОДПИСЬЮ

Сертификат: 00ВВ056В7401СВ38Д2В3576АСDC8425108

Владелец: ФЕДЕРАЛЬНАЯ СЛУЖБА ГОСУДАРСТВЕННОЙ

РЕГИСТРАЦИИ, КАДАСТРА И КАРТОГРАФИИ

Действителен: с 27.06.2023 по 19.09.2024

полное наименование должности

инициалы, фамилия

Земельный участок

вид объекта недвижимости

Лист № 76 раздела 4.2

Всего листов раздела 4.2: 82

Всего разделов: 8

Всего листов выписки: 300

09.11.2023г. № КУВИ-001/2023-253505892

Кадастровый номер:

25:20:030701:1(Единое землепользование)

1	2	3	4	5
393	315503.89	1332254.48	-	-
394	315507.51	1332240.16	-	-
395	315557.09	1332227.84	-	-
396	315647.39	1332207.32	-	-
397	315652.2	1332250.63	-	-
398	315643.46	1332283.37	-	-
399	315696.79	1332345.81	-	-
400	315710.78	1332370.85	-	-
401	315727.53	1332411.83	-	-
402	315738.87	1332478.42	-	-
403	315739.32	1332536.26	-	-
404	315753.39	1332565.75	-	-
405	315767.29	1332615.28	-	-
406	315770.86	1332653.03	-	-
407	315761.53	1332709.14	-	-
408	315778.83	1332763.83	-	-
409	315779.73	1332800.13	-	-
410	315787.69	1332851.92	-	-
411	315776.89	1332911.37	-	-
412	315788.1	1332940.64	-	-
413	315796.46	1332974.86	-	-
414	315800.83	1333016.58	-	-
415	315798.56	1333045.16	-	-
416	315806.25	1333079.17	-	-
417	315806.73	1333112.06	-	-
418	315834.21	1333138.18	-	-
419	315852.92	1333167.44	-	-
420	315875.72	1333218.15	-	-
421	315928.96	1333212.8	-	-



ДОКУМЕНТ ПОДПИСАН
ЭЛЕКТРОННОЙ ПОДПИСЬЮ

Сертификат: 00ВВ056В7401СВ38D2В3576АСDC8425108

Владелец: ФЕДЕРАЛЬНАЯ СЛУЖБА ГОСУДАРСТВЕННОЙ

РЕГИСТРАЦИИ, КАДАСТРА И КАРТОГРАФИИ

Действителен: с 27.06.2023 по 19.09.2024

полное наименование должности

инициалы, фамилия

Земельный участок

вид объекта недвижимости

Лист № 77 раздела 4.2

Всего листов раздела 4.2: 82

Всего разделов: 8

Всего листов выписки: 300

09.11.2023г. № КУВИ-001/2023-253505892

Кадастровый номер:

25:20:030701:1(Единое землепользование)

1	2	3	4	5
422	316025.55	1333248.7	-	-
423	316088.34	1333315.67	-	-
424	316112.28	1333381.25	-	-
425	316116.95	1333431.88	-	-
426	316106.38	1333481.36	-	-
427	316084.18	1333563.18	-	-
428	316134.1	1333593.17	-	-
429	316192.13	1333617.59	-	-
430	316228.99	1333614.15	-	-
431	316269.64	1333618.35	-	-
432	316338	1333632.44	-	-
433	316386.34	1333623.82	-	-
434	316414.32	1333622.69	-	-
435	316473.71	1333631.53	-	-
436	316533.82	1333658.15	-	-
437	316555.24	1333677.11	-	-
438	316596.43	1333694.16	-	-
439	316641.67	1333687.1	-	-
440	316720.89	1333704.4	-	-
1	314590.13	1328771.07	-	-
2	314590.09	1328772.07	-	-
3	314590.04	1328772.23	-	-
4	314590.02	1328772.26	-	-
5	314589.12	1328773.14	-	-
6	314586.48	1328775.14	-	-
7	314582.74	1328777.69	-	-
8	314577.63	1328780.97	-	-
9	314570.9	1328786.36	-	-
10	314563.79	1328795.83	-	-



ДОКУМЕНТ ПОДПИСАН
ЭЛЕКТРОННОЙ ПОДПИСЬЮ

Сертификат: 00ВВ056В7401СВ38D2В3576АСDС8425108

Владелец: ФЕДЕРАЛЬНАЯ СЛУЖБА ГОСУДАРСТВЕННОЙ

РЕГИСТРАЦИИ, КАДАСТРА И КАРТОГРАФИИ

Действителен: с 27.06.2023 по 19.09.2024

полное наименование должности

инициалы, фамилия

Земельный участок

вид объекта недвижимости

Лист № 78 раздела 4.2

Всего листов раздела 4.2: 82

Всего разделов: 8

Всего листов выписки: 300

09.11.2023г. № КУВИ-001/2023-253505892

Кадастровый номер:

25:20:030701:1(Единое землепользование)

1	2	3	4	5
11	314560.91	1328808.39	-	-
12	314561.75	1328817.65	-	-
13	314561.88	1328818.45	-	-
14	314557.19	1328815.22	-	-
15	314548.41	1328811.53	-	-
16	314539.67	1328810	-	-
17	314531.77	1328809.68	-	-
18	314524.86	1328810.19	-	-
19	314518.85	1328811.11	-	-
20	314513.16	1328812.08	-	-
21	314507.73	1328813.18	-	-
22	314502.63	1328814.13	-	-
23	314496.95	1328815.19	-	-
24	314490.76	1328816.59	-	-
25	314483.97	1328818.59	-	-
26	314476.54	1328821.49	-	-
27	314468.86	1328826.08	-	-
28	314461.96	1328832.44	-	-
29	314456.45	1328840.41	-	-
30	314453.03	1328849.09	-	-
31	314451.26	1328856.86	-	-
32	314450.6	1328864.76	-	-
33	314451.01	1328872.21	-	-
34	314452.26	1328879.8	-	-
35	314454.11	1328886.27	-	-
36	314455.6	1328891.19	-	-
37	314456.74	1328895.62	-	-
38	314457.39	1328898.86	-	-
39	314457.46	1328900.96	-	-



ДОКУМЕНТ ПОДПИСАН
ЭЛЕКТРОННОЙ ПОДПИСЬЮ

Сертификат: 00ВВ056В7401СВ38D2В3576АСDС8425108

Владелец: ФЕДЕРАЛЬНАЯ СЛУЖБА ГОСУДАРСТВЕННОЙ

РЕГИСТРАЦИИ, КАДАСТРА И КАРТОГРАФИИ

Действителен: с 27.06.2023 по 19.09.2024

полное наименование должности

инициалы, фамилия

Земельный участок

вид объекта недвижимости

Лист № 79 раздела 4.2

Всего листов раздела 4.2: 82

Всего разделов: 8

Всего листов выписки: 300

09.11.2023г. № КУВИ-001/2023-253505892

Кадастровый номер:

25:20:030701:1(Единое землепользование)

1	2	3	4	5
40	314457.25	1328902.46	-	-
41	314456.39	1328904.97	-	-
42	314454.67	1328908.96	-	-
43	314452.29	1328914.13	-	-
44	314449.66	1328920.48	-	-
45	314447.45	1328927.64	-	-
46	314446.21	1328935.31	-	-
47	314445.89	1328943.23	-	-
48	314446.64	1328951.38	-	-
49	314448.79	1328959.61	-	-
50	314452.97	1328968.54	-	-
51	314460.01	1328976.86	-	-
52	314469.41	1328982.65	-	-
53	314477.84	1328985.49	-	-
54	314484.29	1328986.84	-	-
55	314485.68	1328987.08	-	-
56	314484.92	1328988.63	-	-
57	314482.62	1328993.31	-	-
58	314480.28	1328998.25	-	-
59	314478.73	1329001.4	-	-
60	314477.77	1329002.83	-	-
61	314477.62	1329002.97	-	-
62	314475.91	1329003.38	-	-
63	314471.97	1329003.82	-	-
64	314466.04	1329004.47	-	-
65	314457.93	1329005.89	-	-
66	314446.32	1329011.15	-	-
67	314437.83	1329022.65	-	-
68	314434.87	1329033.75	-	-



ДОКУМЕНТ ПОДПИСАН
ЭЛЕКТРОННОЙ ПОДПИСЬЮ

Сертификат: 00ВВ056В7401СВ38D2В3576АСDС8425108

Владелец: ФЕДЕРАЛЬНАЯ СЛУЖБА ГОСУДАРСТВЕННОЙ

РЕГИСТРАЦИИ, КАДАСТРА И КАРТОГРАФИИ

Действителен: с 27.06.2023 по 19.09.2024

полное наименование должности

инициалы, фамилия

Земельный участок

вид объекта недвижимости

Лист № 80 раздела 4.2

Всего листов раздела 4.2: 82

Всего разделов: 8

Всего листов выписки: 300

09.11.2023г. № КУВИ-001/2023-253505892

Кадастровый номер:

25:20:030701:1(Единое землепользование)

1	2	3	4	5
69	314434.51	1329042.09	-	-
70	314434.88	1329049.11	-	-
71	314435.35	1329053.33	-	-
72	314430.52	1329050.85	-	-
73	314427.4	1329049.7	-	-
74	314429.91	1329041.79	-	-
75	314428.99	1329028.52	-	-
76	314423.15	1329016.83	-	-
77	314413.89	1329008.06	-	-
78	314402.36	1329003.19	-	-
79	314396.93	1329002.88	-	-
80	314395.93	1329002.81	-	-
81	314395.93	1329001.7	-	-
82	314395.46	1328995.08	-	-
83	314394.68	1328989.12	-	-
84	314393.88	1328983.77	-	-
85	314393.17	1328979.03	-	-
86	314392.85	1328975.63	-	-
87	314392.89	1328974.15	-	-
88	314393.28	1328973.82	-	-
89	314398.73	1328969.7	-	-
90	314407.28	1328959.37	-	-
91	314409.12	1328946.03	-	-
92	314408.27	1328938.48	-	-
93	314407.82	1328934.35	-	-
94	314407.83	1328931.78	-	-
95	314408.16	1328929.58	-	-
96	314408.7	1328927.97	-	-
97	314409.27	1328926.91	-	-



ДОКУМЕНТ ПОДПИСАН
ЭЛЕКТРОННОЙ ПОДПИСЬЮ

Сертификат: 00ВВ056В7401СВ38D2В3576АСDC8425108

Владелец: ФЕДЕРАЛЬНАЯ СЛУЖБА ГОСУДАРСТВЕННОЙ

РЕГИСТРАЦИИ, КАДАСТРА И КАРТОГРАФИИ

Действителен: с 27.06.2023 по 19.09.2024

полное наименование должности

инициалы, фамилия

Земельный участок

вид объекта недвижимости

Лист № 81 раздела 4.2

Всего листов раздела 4.2: 82

Всего разделов: 8

Всего листов выписки: 300

09.11.2023г. № КУВИ-001/2023-253505892

Кадастровый номер:

25:20:030701:1(Единое землепользование)

1	2	3	4	5
98	314410.52	1328925.44	-	-
99	314412.84	1328923.3	-	-
100	314416.14	1328920.66	-	-
101	314421.08	1328916.81	-	-
102	314428.41	1328909.46	-	-
103	314434.6	1328893.93	-	-
104	314429.7	1328879.65	-	-
105	314425.12	1328872.7	-	-
106	314422.17	1328868.75	-	-
107	314421.26	1328867.24	-	-
108	314429.06	1328866.66	-	-
109	314441.92	1328861.62	-	-
110	314450.87	1328849.71	-	-
111	314453.68	1328837.91	-	-
112	314453.33	1328827.51	-	-
113	314453.24	1328827.22	-	-
114	314455.15	1328827.23	-	-
115	314472.66	1328821.44	-	-
116	314478.95	1328803.49	-	-
117	314478.51	1328795.27	-	-
118	314484.5	1328795.75	-	-
119	314497.27	1328791.11	-	-
120	314506.97	1328782.16	-	-
121	314508.14	1328779.56	-	-
122	314510.49	1328783.1	-	-
123	314519.69	1328790.42	-	-
124	314531.39	1328794.28	-	-
125	314546.58	1328793.76	-	-
126	314561.08	1328782.8	-	-



ДОКУМЕНТ ПОДПИСАН
ЭЛЕКТРОННОЙ ПОДПИСЬЮ

Сертификат: 00ВВ056В7401СВ38Д2В3576АСДС8425108

Владелец: ФЕДЕРАЛЬНАЯ СЛУЖБА ГОСУДАРСТВЕННОЙ

РЕГИСТРАЦИИ, КАДАСТРА И КАРТОГРАФИИ

Действителен: с 27.06.2023 по 19.09.2024

полное наименование должности

инициалы, фамилия

Земельный участок

вид объекта недвижимости

Лист № 82 раздела 4.2

Всего листов раздела 4.2: 82

Всего разделов: 8

Всего листов выписки: 300

09.11.2023г. № КУВИ-001/2023-253505892

Кадастровый номер:

25:20:030701:1(Единое землепользование)

1	2	3	4	5
127	314562.34	1328778.26	-	-
128	314565.17	1328779.44	-	-
129	314579.16	1328777.09	-	-
130	314587.22	1328772.89	-	-
131	314590.13	1328771.07	-	-



ДОКУМЕНТ ПОДПИСАН
ЭЛЕКТРОННОЙ ПОДПИСЬЮ

Сертификат: 00ВВ056В7401СВ38D2В3576АСDС8425108

Владелец: ФЕДЕРАЛЬНАЯ СЛУЖБА ГОСУДАРСТВЕННОЙ

РЕГИСТРАЦИИ, КАДАСТРА И КАРТОГРАФИИ

Действителен: с 27.06.2023 по 19.09.2024

полное наименование должности

инициалы, фамилия