

Управление Федеральной службы государственной регистрации, кадастра и картографии по Московской области
полное наименование органа регистрации прав

Выписка из Единого государственного реестра недвижимости об основных характеристиках и зарегистрированных правах на объект недвижимости


Сведения об основных характеристиках объекта недвижимости

В Единый государственный реестр недвижимости внесены следующие сведения:

Раздел 1 Лист 1

Земельный участок			
Вид объекта недвижимости			
Лист № 1 раздела 1	Всего листов раздела 1: 1	Всего разделов: 3	Всего листов выписки: 4
18.12.2023г.			
Кадастровый номер:	50:32:0080202:151		
Номер кадастрового квартала:	50:32:0080202		
Дата присвоения кадастрового номера:	03.01.1997		
Ранее присвоенный государственный учетный номер:	данные отсутствуют		
Местоположение:	Московская область, Серпуховский район, д. Яшкино		
Площадь, м2:	595 +/- 9		
Кадастровая стоимость, руб.:	265007.05		
Кадастровые номера расположенных в пределах земельного участка объектов недвижимости:	данные отсутствуют		
Категория земель:	Земли населенных пунктов		
Виды разрешенного использования:	для ведения личного подсобного хозяйства		
Статус записи об объекте недвижимости:	Сведения об объекте недвижимости имеют статус "актуальные, ранее учтенные"		
Особые отметки:	данные отсутствуют		
Подушатель выписки:	Березуцкий Антон Георгиевич (представитель правообладателя), Правообладатель: от имени заявителя Публичное акционерное общество "Московский акционерный Банк "Тембанк", 7705034523		


ПОЛНОЕ НАИМЕНОВАНИЕ ДОЛЖНОСТИ	ДОКУМЕНТ ПОДПИСАН	ИНИЦИАЛЫ, ФАМИЛИЯ
-------------------------------	-------------------	-------------------


ЭЛЕКТРОННОЙ ПОДПИСЬЮ
Сертификат: 00B9056B7401C5A8D2B3576A8C8425108 Выдана: Федеральная служба государственной регистрации, кадастра и картографии Действителен с 27.06.2023 по 19.09.2024

Выписка из Единого государственного реестра недвижимости об основных характеристиках и зарегистрированных правах на объект недвижимости
Сведения о зарегистрированных правах

Земельный участок			
вид объекта недвижимости			
Лист № 1 раздела 2	Всего листов раздела 2: 2	Всего разделов: 3	Всего листов выписки: 4
18.12.2023г.			
Кадастровый номер:		50:32:0080202:151	

1	Правообладатель (правообладатели):	1.1	Публичное акционерное общество "Московский акционерный Банк "Темпбанк", ИНН: 7705034523, ОГРН: 1027739270294
	Сведения о возможности предоставления третьим лицам персональных данных физического лица:	1.1.1	данные отсутствуют
2	Вид, номер, дата и время государственной регистрации права:	2.1	Собственность 50:32:0080202:151-50/150/2023-42 18.12.2023 13:16:42
3	Документы-основания	3.1	Предложение выскателю оставить не реализованное в принудительном порядке имущество за собой, выдан 18.09.2018 Согласие на оставление нерезализованного имущества за собой, № 27.17 исх. 145602, выдан 30.05.2019
4	Сведения об осуществлении государственной регистрации сделки, права, ограничения права без необходимого в силу закона согласия третьего лица, органа:	4.1	Протокол о результатах проведения открытых торгов по лоту №30, выдан 10.09.2018 данные отсутствуют
5	Ограничение прав и обременение объекта недвижимости:	не зарегистрировано	

 ДОКУМЕНТ ПОДПИСАН	
ЭЛЕКТРОННОЙ ПОДПИСЬЮ	Инициалы, фамилия
Полное наименование должности	
Сертификат: 00B905687940C638D3E3576ACD38425108 Владелец: ФЕДЕРАЛЬНАЯ СЛУЖБА ГОСУДАРСТВЕННОЙ РЕГИСТРАЦИИ, КАДАСТРА И КАРТОГРАФИИ Действителен с 27.06.2023 по 19.09.2024	

Земельный участок
вид объекта недвижимости

Лист № 2 раздела 2	Всего листов раздела 2: 2	Всего разделов: 3	Всего листов выписки: 4
18.12.2023г.			
Кадастровый номер:		50:32:0080202:151	

6	Заявленные в судебном порядке права требования:	данные отсутствуют
7	Сведения о возращении в отношении зарегистрированного права:	данные отсутствуют
8	Сведения о возможности предоставления третьим лицам персональных данных физического лица	данные отсутствуют
9	Сведения о наличии решения об изъятии объекта недвижимости для государственных и муниципальных нужд:	данные отсутствуют
10	Сведения о невозможности государственной регистрации без личного участия правообладателя или его законного представителя:	данные отсутствуют
11	Правовпритязания и сведения о наличии поступивших, но не рассмотренных заявлений о проведении государственной регистрации права (перехода, прекращения права), ограничения права или обременения объекта недвижимости, сделки в отношении объекта недвижимости:	отсутствуют
12	Сведения о невозможности государственной регистрации перехода, прекращения, ограничения права на земельный участок из земель сельскохозяйственного назначения:	данные отсутствуют

Полное наименование должности

ДОКУМЕНТ ПОДПИСАН

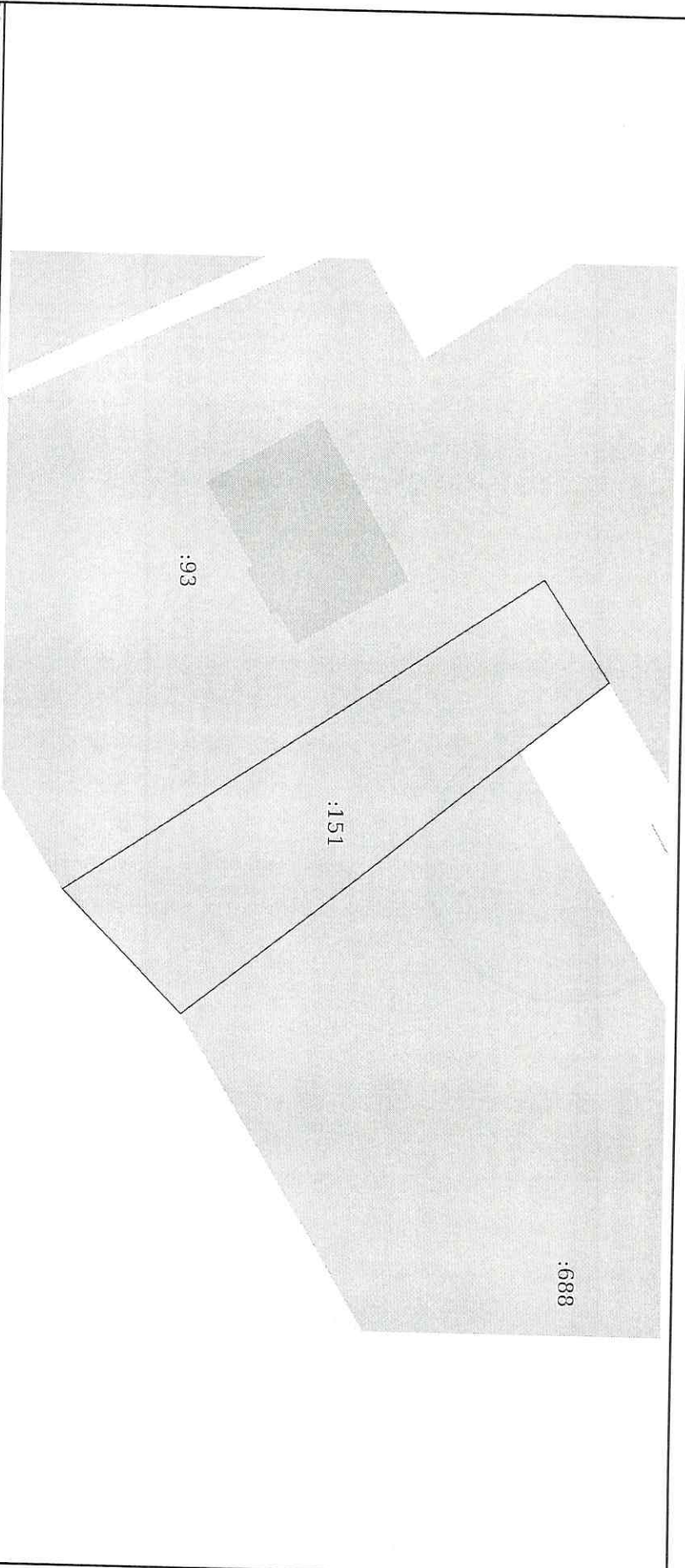
ЭЛЕКТРОННОЙ ПОДПИСЬЮ

инициалы, фамилия


Сертификат: 00B9A5687401C638ND35376ACDCA425108
Владелец: ФЕДЕРАЛЬНАЯ СЛУЖБА ГОСУДАРСТВЕННОЙ
РЕГИСТРАЦИИ, КАДАСТРА И КАРТОГРАФИИ
Действителен с 27.06.2023 по 19.09.2024

Раздел 3 Лист 4
Описание местоположения земельного участка

Земельный участок			
Вид объекта недвижимости			
Лист № 1 раздела 3	Всего листов раздела 3: 1	Всего разделов: 3	Всего листов выписки: 4
18.12.2023г.			
Кадастровый номер:		50:32:0080202:151	
План (чертеж, схема) земельного участка			



Масштаб 1:500
Условные обозначения:

	ДОКУМЕНТ ПОДПИСАН
	ЭЛЕКТРОННОЙ ПОДПИСЬЮ
Сертификат: 00BВ056В7401СВ38D2В3376АСДК8425108	
Выдана: Федеральная служба государственной регистрации, кадастра и картографии	
Действителен с 27.06.2023 по 19.09.2024	

Полное наименование должности
инициалы, фамилия